



Czersk, dnia 13.02.2024 r.

WO.0002.1.2024

Pan/Pani

.....
.....

Zwołuję LXIV sesję Rady Miejskiej w Czersku, która odbędzie się w dniu **20 lutego 2024 r. (wtorek) o godz. 12:00** w Sali Konferencyjnej Urzędu Miejskiego w Czersku, ul. Kościuszki 27a, z następującym porządkiem obrad:

1. Otwarcie sesji i stwierdzenie quorum.
2. Przyjęcie ewentualnych zmian w porządku obrad.
3. Przyjęcie protokołu z poprzedniej sesji.
4. Informacja na temat Gminnego Centrum Kultury. Przedstawienie oferty kulturalnej na terenie Gminy Czersk na rok 2024 – *wystąpienie dyrektora GCK*.
5. Rozpatrzenie projektów uchwał w sprawie:
 - 5.1. zmiany uchwały budżetowej na rok 2024 – *projekt nr 1*,
 - 5.2. zmiany wieloletniej prognozy finansowej Gminy Czersk na lata 2024 – 2040 – *projekt nr 2*,
 - 5.3. ustalenia diet radnych – *projekt nr 3*,
 - 5.4. ustalenia stawek za jeden kilometr przebiegu pojazdu samochodowego niebędącego własnością Gminy Czersk używanego do celów służbowych przez radnych Gminy Czersk – *projekt nr 4*,
 - 5.5. określenia szczegółowych warunków przyznawania i odpłatności za usługi opiekuńcze oraz specjalistyczne usługi opiekuńcze, z wyłączeniem specjalistycznych usług opiekuńczych dla osób zaburzeniami psychicznymi oraz szczegółowych warunków częściowego lub całkowitego zwolnienia z opłat, jak również trybu ich pobierania, a także określenia szczegółowych warunków przyznawania usług sąsiedzkich, wymiaru i zakresu usług sąsiedzkich oraz sposobu rozliczania wykonywania takich usług – *projekt nr 5*,
 - 5.6. ustanowienia programu osłonowego „Korpus Wsparcia Czerskiego Seniora” w ramach rządowego programu „Korpus Wsparcia Seniorów” na rok 2024 – *projekt nr 6*,
 - 5.7. uzgodnienia przeprowadzenia zabiegów pielęgnacyjnych przy pomniku przyrody w miejscowości Będźmierowice – *projekt nr 7*,
 - 5.8. zniesienia formy ochrony przyrody drzewa uznanego za pomnik przyrody – *projekt nr 8*,
 - 5.9. rocznego programu opieki nad zwierzętami bezdomnymi oraz zapobiegania bezdomności zwierząt w Gminie Czersk – *projekt nr 9*,
 - 5.10. zmiany uchwały nr XII/145/19 w sprawie określenia przystanków komunikacyjnych oraz warunków i zasad korzystania z przystanków – *projekt nr 10*,
 - 5.11. ustalenia przebiegu istniejących dróg gminnych – *projekt nr 11*,
 - 5.12. przejęcia przez Gminę Czersk od Województwa Pomorskiego zadania w zakresie przebudowy odcinka drogi wojewódzkiej nr 237 – ul. Tucholskiej w Czersku – *projekt nr 12*,
 - 5.13. pozbawienia kategorii drogi gminnej Mała Klonia – Mylof (Zapora) poprzez jej wyłączenie z użytkowania jako drogi publicznej – *projekt nr 13*,
 - 5.14. nadania nazwy ulicom położonym w Rytlu – *projekt nr 14*,
 - 5.15. miejscowego planu zagospodarowania przestrzennego terenu w rejonie ulicy Księdza Gracjana Nagierskiego oraz Krokusowej w Rytlu – *projekt nr 15*,

ul. Kościuszki 27
89-650 Czersk

tel. (52) 395 48 10
EPUAP: /M_CZERSK/SkrytkaESP

urząd_miejski@czersk.pl
www.czersk.pl

-
- 5.16. miejscowego planu zagospodarowania przestrzennego terenu w rejonie ulicy Nadziejornej w Ostrowitem – *projekt nr 16*.
 6. Informacja o współpracy Gminy Czersk z organizacjami pozarządowymi oraz podmiotami prowadzącymi działalność pożytku publicznego.
 7. Sprawozdanie z wysokości średnich wynagrodzeń nauczycieli na poszczególnych stopniach awansu zawodowego w szkołach prowadzonych przez Gminę Czersk.
 8. Sprawozdania z działalności komisji stałych Rady w 2023 roku.
 9. Sprawozdanie z pracy Burmistrza.
 10. Sprawy bieżące, wolne wnioski i informacje.
 11. Zakończenie sesji.

Przewodniczący Rady

Krzysztof Przytarski



Projekt nr 1

UCHWAŁA Nr LXIV/.../24

RADY MIEJSKIEJ W CZERSKU

z dnia 20 lutego 2024 r.

w sprawie zmiany uchwały budżetowej na rok 2024

Na podstawie art. 18 ust. 2 pkt 4 i 9 lit. i ustawy z dnia 8 marca 1990 r. o samorządzie gminnym (t. j. – Dz. U. z 2023 r., poz. 40 ze zm.), art. 211 ust. 1, 2, 3 i 4, art. 212 ust. 1, art. 222 ust. 4, art. 235 ust. 1, 2 i 3 oraz art. 236 ust. 1 i ust. 4 pkt 1 ustawy z dnia 27 sierpnia 2009 r. o finansach publicznych (t. j. – Dz. U. z 2023 r., poz. 1270)

Rada Miejska uchwala, co następuje:

§ 1.

W uchwale nr LXIII/718/23 Rady Miejskiej w Czersku z dnia 19 grudnia 2023 roku w sprawie budżetu Gminy Czersk na rok 2024, zmienionej:

- zarządzeniem nr 1321/24 Burmistrza Czerska z dnia 15 stycznia 2024 roku,
- zarządzeniem nr 1330/24 Burmistrza Czerska z dnia 30 stycznia 2024 roku

wprowadza się następujące zmiany:

- 1) w § 1 kwotę dochodów budżetu 150.523.658 zł zastępuje się kwotą 151.320.687 zł, zgodnie z załącznikiem nr 1 do uchwały, w tym kwotę dochodów bieżących 122.672.814 zł zastępuje się kwotą 123.469.843 zł,
- 2) w § 2 ust. 1 kwotę wydatków budżetu 156.891.618 zł zastępuje się kwotą 162.486.859 zł, zgodnie z załącznikiem nr 2 do uchwały, w tym:
 - a) kwotę wydatków bieżących 119.600.338 zł zastępuje się kwotą 120.764.710 zł,
 - b) kwotę wydatków majątkowych 37.291.280 zł zastępuje się kwotą 41.722.149 zł,
- 3) załącznik nr 3 zastępuje się załącznikiem nr 3 do uchwały,
- 4) załącznik nr 4 zastępuje się załącznikiem nr 4 do uchwały,
- 5) w § 3 ust. 1 deficyt budżetu w kwocie 6.397.960 zł zastępuje się kwotą 11.166.172 zł, który zostanie pokryty przychodami z tytułu:
 - 1) wolnych środków z lat poprzednich o których mowa w art. 217 ust. 2 pkt 6 ustawy o finansach publicznych w wysokości 11.166.172 zł,
- 6) w § 3 ust. 2 przychody budżetu w kwocie 9.897.960 zł zastępuje się kwotą 14.696.172 zł, zgodnie z załącznikiem nr 4 do uchwały, w tym z tytułu:
 - 1) z kredytów w wysokości 3.500.000 zł,
 - 2) wolnych środków o których mowa w art. 217 ust. 2 pkt. 6 ustawy o finansach publicznych w wysokości 11.196.172 zł,
- 7) w § 4 ust. 1 kwotę rezerwy ogólnej w wysokości 897.496 zł zastępuje się kwotą 797.496 zł,
- 8) w § 4 ust. 2 kwotę rezerw celowych w wysokości 1.364.520 zł zastępuje się kwotą 1.844.520 zł, w tym rezerwę celową na inwestycje w wysokości 24.520 zł zastępuje się kwotą 504.520 zł.

§ 2.

Wykonanie uchwały powierza się Burmistrzowi.

§ 3.

Uchwała wchodzi w życie z dniem podjęcia i podlega ogłoszeniu w Biuletynie Informacji Publicznej.

Wnoszący:

Burmistrz

Przemysław Biesek-Talewski

Przewodniczący Rady

Krzysztof Przytarski

UZASADNIENIE

Załącznik nr 1 Dochody

1. Dochody zwiększa się o kwotę 797.029 zł tytułu:

- 1) dofinansowania na refundację VAT za paliwo gazowe o kwotę 8.781 zł,
- 2) dofinansowania z funduszu celowego w zakresie organizowania przewozów autobusowych o charakterze użyteczności publicznej o kwotę 743.904 zł,
- 3) zwrotów niesłusznie pobranego dodatku węglowego w CUS o kwotę 5.000 zł,
- 4) zwrotów niesłusznie pobranych świadczeń wychowawczych w CUS o kwotę 12.000 zł,
- 5) zwrotów niesłusznie pobranych świadczeń rodzinnych w CUS o kwotę 11.500 zł,
- 6) zwrotu składki na ubezpieczenie zdrowotne w CUS o kwotę 7.000 zł,
- 7) odszkodowania za zniszczone mienie (zalanie pomieszczeń) w Szkole Podstawowej w Gotelpiu o kwotę 8.844 zł.

Załącznik nr 2 Wydatki

Dział 010 Rolnictwo i łowiectwo

- | | | |
|--|---|---------|
| 1. Budowa zbiornika retencyjno – infiltracyjnego w Łęgu (PROW) | – | 205.228 |
|--|---|---------|

Dział 600 Transport i łączność

- | | | |
|--|-------|---------|
| 1. Transport publiczny | – | 759.400 |
| 2. Bieżące utrzymanie dróg gminnych i odśnieżanie | – | 400.000 |
| 3. Sołectwo Łąg – fundusz drogowy | – (-) | 27.043 |
| 4. Budowa i modernizacja dróg | – | 621.000 |
| 5. Pokrycie kosztów pozyskania materiałów na budowę chodników z rozbiórki ścieżki rowerowej wzdłuż przebudowywanego odcinka drogi krajowej nr 22 | – | 50.000 |

Dział 700 Gospodarka mieszkaniowa

- | | | |
|---|---|-----------|
| 1. Wniesienie wkładu pieniężnego do SIM KZN – Pomorze Sp. z o.o. w zamian za objęcie udziałów | – | 3.298.212 |
|---|---|-----------|

Dział 758 Różne rozliczenia

- | | | |
|---------------------------------|-------|---------|
| 1. Rezerwa ogólna | – (-) | 100.000 |
| 2. Rezerwa celowa na inwestycje | – | 480.000 |

Dział 801 Oświata i wychowanie

- | | | |
|--|-------|---------|
| 1. Budowa przedszkola w Łęgu (RPIS) | – | 132.000 |
| 2. Budowa przedszkola w Łęgu – roboty towarzyszące i wyposażenie | – (-) | 82.000 |
| 3. Uruchomienie lodowiska w Czersku wraz z nauką jazdy na łyżwach (CzBO) (Szkola Podstawowa nr 1 w Czersku) | – | 60.000 |
| 4. Dodatkowe zadania oświatowe związane z kształceniem, wychowaniem i opieką nad dziećmi i uczniami będącymi obywatelami Ukrainy – (Fundusz Pomocy środki niewykorzystane w 2023 roku) | – | 32.628 |
| – Szkoła Podstawowa nr 1 w Czersku – 4.232 zł, | | |
| – Szkoła Podstawowa nr 2 w Czersku – 4.293 zł, | | |
| – Zespół Szkół w Rytle – 17.791 zł, | | |
| – Szkoła Podstawowa w Gotelpiu – 4.615 zł, | | |
| – Przedszkole Samorządowe nr 1 w Czersku – 1.148 zł, | | |
| – Przedszkole Samorządowe nr 2 w Czersku – 494 zł, | | |

- Zespół Obsługi Finansowej – 55 zł.
- 5. Koszty utrzymania placówek oświatowych – 8.844
 - Szkoła Podstawowa w Gotelpiu – 8.844 zł,

Dział 853 Pozostałe zadania w zakresie polityki społecznej

- 1. Refundacja VAT za paliwo gazowe (CUS) – 8.000
- 2. Zwrot niesłusznie pobranego dodatku węglowego i dodatku energetycznego – 5.000

Dział 855 Rodzina

- 1. Zwrot niesłusznie pobranych świadczeń wychowawczych – 12.000
- 2. Zwrot niesłusznie pobranych świadczeń rodzinnych – 11.500
- 3. Zwrot do UW składki zdrowotnej od świadczeń opiekuńczych – 7.000

Dział 900 Gospodarka komunalna i ochrona środowiska

- 1. Budowa linii oświetlenia ulicznego – 50.000
- 2. Modernizacja oświetlenia miejsc publicznych w gminie Czersk poprzez wymianę opraw na energooszczędne (wkład własny) – (-) 383.571
- 3. Budowa oświetlenia ulicznego w ul. Wrzosowej i ul. Jarzębinowej w Czersku (CzBO 2023) – 60.000
- 4. Sołectwo Łąg – fundusz drogowy (oświetlenie uliczne) – 27.043

Dział 926 Kultura fizyczna i sport

- 1. Uruchomienie lodowiska w Czersku wraz z nauką jazdy na łyżwach (CzBO) – (-) 60.000
- 2. Środki na upowszechnianie sportu – 20.000

Załącznik nr 3 Plan wydatków majątkowych w 2024 roku

Zwiększono plan wydatków majątkowych o kwotę 4.430.869 zł.

Załącznik nr 4 Plan wydatków na programy i projekty realizowane z udziałem środków pochodzących z Unii Europejskiej

Zwiększono plan wydatków majątkowych o kwotę 205.228 zł.

Załącznik 5

Plan przychodów i rozchodów na 2024 rok

Przychody zwiększa się o kwotę 4.798.212 zł.

| | | | | | w zł |
|-----|---|---------------------|---------------------|----------------------|----------|
| Lp. | Wyszczególnienie | Przed zmianą | Zmiana | Po zmianie | § |
| 1 | 2 | 3 | 4 | 5 | 6 |
| 1. | Wolne środki, o których mowa w art. 217, ust. 2 pkt 6 u.f.p | 6.397.960,00 | 4.798.212,00 | 11.196.172,00 | 950 |
| 2. | Przychody z zaciągniętych pożyczek i kredytów na rynku krajowym | 3.500.000,00 | 0 | 3.500.000,00 | 992 |
| | Ogółem | 9.897.960,00 | 4.798.212,00 | 14.696.172,00 | X |

Dochody załącznik nr 1 do uchwały nr LIX/.../24 Rady Miejskiej w Czersku z dnia 20 lutego 2024 roku

w złotych

| Dział | Rozdział | § | Nazwa | Plan przed zmianą | Zmniejszenie | Zwiększenie | Plan po zmianach (5+6+7) |
|----------------|----------|------|--|-------------------|--------------|-------------|-----------------------------|
| 1 | 2 | 3 | 4 | 5 | 6 | 7 | 8 |
| bieżące | | | | | | | |
| 600 | | | Transport i łączność | 485 000,00 | 0,00 | 743 904,00 | 1 228 904,00 |
| | | | w tym z tytułu dotacji i środków na finansowanie wydatków na realizację zadań finansowanych z udziałem środków, o których mowa w art. 5 ust. 1 pkt 2 i 3 | 0,00 | 0,00 | 0,00 | 0,00 |
| | 60004 | | Lokalny transport zbiorowy | 0,00 | 0,00 | 743 904,00 | 743 904,00 |
| | | | w tym z tytułu dotacji i środków na finansowanie wydatków na realizację zadań finansowanych z udziałem środków, o których mowa w art. 5 ust. 1 pkt 2 i 3 | 0,00 | 0,00 | 0,00 | 0,00 |
| | | 2170 | Środki otrzymane z państwowych funduszy celowych na realizację zadań bieżących jednostek sektora finansów publicznych | 0,00 | 0,00 | 743 904,00 | 743 904,00 |
| 801 | | | Oświata i wychowanie | 2 814 672,00 | 0,00 | 8 844,00 | 2 823 516,00 |
| | | | w tym z tytułu dotacji i środków na finansowanie wydatków na realizację zadań finansowanych z udziałem środków, o których mowa w art. 5 ust. 1 pkt 2 i 3 | 0,00 | 0,00 | 0,00 | 0,00 |
| | 80101 | | Szkoły podstawowe | 146 100,00 | 0,00 | 8 844,00 | 154 944,00 |
| | | | w tym z tytułu dotacji i środków na finansowanie wydatków na realizację zadań finansowanych z udziałem środków, o których mowa w art. 5 ust. 1 pkt 2 i 3 | 0,00 | 0,00 | 0,00 | 0,00 |
| | | 0950 | Wpływy z tytułu kar i odszkodowań wynikających z umów | 0,00 | 0,00 | 8 844,00 | 8 844,00 |
| 853 | | | Pozostałe zadania w zakresie polityki społecznej | 2 998,00 | 0,00 | 13 781,00 | 16 779,00 |
| | | | w tym z tytułu dotacji i środków na finansowanie wydatków na realizację zadań finansowanych z udziałem środków, o których mowa w art. 5 ust. 1 pkt 2 i 3 | 0,00 | 0,00 | 0,00 | 0,00 |
| | 85395 | | Pozostała działalność | 2 998,00 | 0,00 | 13 781,00 | 16 779,00 |
| | | | w tym z tytułu dotacji i środków na finansowanie wydatków na realizację zadań finansowanych z udziałem środków, o których mowa w art. 5 ust. 1 pkt 2 i 3 | 0,00 | 0,00 | 0,00 | 0,00 |
| | | 0900 | Wpływy z odsetek od dotacji oraz płatności: wykorzystanych niezgodnie z przeznaczeniem lub wykorzystanych z naruszeniem procedur, o których mowa w art. 184 ustawy, pobranych nienależnie lub w nadmiernej wysokości | 200,00 | 0,00 | 1 000,00 | 1 200,00 |
| | | 0940 | Wpływy z rozliczeń/zwrotów z lat ubiegłych | 1 000,00 | 0,00 | 4 000,00 | 5 000,00 |

| | | | | | | |
|-----------------------|-------|--|-----------------------|-------------|-------------------|-----------------------|
| | 2180 | Środki z Funduszu Przeciwdziałania COVID-19 na finansowanie lub dofinansowanie realizacji zadań związanych z przeciwdziałaniem COVID-19 | 0,00 | 0,00 | 8 781,00 | 8 781,00 |
| 855 | | Rodzina | 19 834 212,00 | 0,00 | 30 500,00 | 19 864 712,00 |
| | | w tym z tytułu dotacji i środków na finansowanie wydatków na realizację zadań finansowanych z udziałem środków, o których mowa w art. 5 ust. 1 pkt 2 i 3 | 0,00 | 0,00 | 0,00 | 0,00 |
| | 85501 | Świadczenie wychowawcze | 0,00 | 0,00 | 12 000,00 | 12 000,00 |
| | | w tym z tytułu dotacji i środków na finansowanie wydatków na realizację zadań finansowanych z udziałem środków, o których mowa w art. 5 ust. 1 pkt 2 i 3 | 0,00 | 0,00 | 0,00 | 0,00 |
| | 0900 | Wpływy z odsetek od dotacji oraz płatności: wykorzystanych niezgodnie z przeznaczeniem lub wykorzystanych z naruszeniem procedur, o których mowa w art. 184 ustawy, pobranych nienależnie lub w nadmiernej wysokości | 0,00 | 0,00 | 4 000,00 | 4 000,00 |
| | 0940 | Wpływy z rozliczeń/zwrotów z lat ubiegłych | 0,00 | 0,00 | 8 000,00 | 8 000,00 |
| | 85502 | Świadczenia rodzinne, świadczenie z funduszu alimentacyjnego oraz składki na ubezpieczenia emerytalne i rentowe z ubezpieczenia społecznego | 18 638 700,00 | 0,00 | 11 500,00 | 18 650 200,00 |
| | | w tym z tytułu dotacji i środków na finansowanie wydatków na realizację zadań finansowanych z udziałem środków, o których mowa w art. 5 ust. 1 pkt 2 i 3 | 0,00 | 0,00 | 0,00 | 0,00 |
| | 0900 | Wpływy z odsetek od dotacji oraz płatności: wykorzystanych niezgodnie z przeznaczeniem lub wykorzystanych z naruszeniem procedur, o których mowa w art. 184 ustawy, pobranych nienależnie lub w nadmiernej wysokości | 2 500,00 | 0,00 | 2 500,00 | 5 000,00 |
| | 0940 | Wpływy z rozliczeń/zwrotów z lat ubiegłych | 26 000,00 | 0,00 | 9 000,00 | 35 000,00 |
| | 85513 | Składki na ubezpieczenie zdrowotne opłacane za osoby pobierające niektóre świadczenia rodzinne oraz za osoby pobierające zasiłki dla opiekunów | 283 000,00 | 0,00 | 7 000,00 | 290 000,00 |
| | | w tym z tytułu dotacji i środków na finansowanie wydatków na realizację zadań finansowanych z udziałem środków, o których mowa w art. 5 ust. 1 pkt 2 i 3 | 0,00 | 0,00 | 0,00 | 0,00 |
| | 0940 | Wpływy z rozliczeń/zwrotów z lat ubiegłych | 1 000,00 | 0,00 | 7 000,00 | 8 000,00 |
| bieżące razem: | | | 122 672 814,00 | 0,00 | 797 029,00 | 123 469 843,00 |
| | | w tym z tytułu dotacji i środków na finansowanie wydatków na realizację zadań finansowanych z udziałem środków, o których mowa w art. 5 ust. 1 pkt 2 i 3 | 0,00 | 0,00 | 0,00 | 0,00 |

| | | | | | | |
|-------------------------|--|--|----------------------|-------------|-------------|----------------------|
| majątkowe | | | | | | |
| majątkowe razem: | | | 27 850 844,00 | 0,00 | 0,00 | 27 850 844,00 |
| | | w tym z tytułu dotacji i środków na finansowanie wydatków na realizację zadań finansowanych z udziałem środków, o których mowa w art. 5 ust. 1 pkt 2 i 3 | 5 974 900,00 | 0,00 | 0,00 | 5 974 900,00 |

| | | | | |
|--|-----------------------|-------------|-------------------|-----------------------|
| Ogółem: | 150 523 658,00 | 0,00 | 797 029,00 | 151 320 687,00 |
| w tym z tytułu dotacji i środków na finansowanie wydatków na realizację zadań finansowanych z udziałem środków, o których mowa w art. 5 ust. 1 pkt 2 i 3 | 5 974 900,00 | 0,00 | 0,00 | 5 974 900,00 |

(* kol 2 do wykorzystania fakultatywnego)

Wydatki załącznik nr 2 do uchwały nr LIX/.../24 Rady Miejskiej w Czersku z dnia 20 lutego 2024 roku

| Dział | Rozdział | § / grupa | Nazwa | Plan | Z tego: | | | | | | | | | | | | | | | | | |
|-------|----------|-----------|--|--------------|-----------------|-------------------------------|---|--|----------------------------|---------------------------------------|--|---------------------------------------|---------------|-------------------|----------------------------------|---|----------------------------------|---|--------------|--------------|------|------|
| | | | | | Wydatki bieżące | wydatki jednostek budżetowych | z tego: | | dotacje na zadania bieżące | świadczenia na rzecz osób fizycznych; | wydatki na programy finansowane z udziałem środków, o których mowa w art. 5 ust. 1 pkt 2 i 3 | wyплаты z tytułu poręczeń i gwarancji | obsługa długu | Wydatki majątkowe | inwestycje i zakupy inwestycyjne | z tego: | | | | | | |
| | | | | | | | wynagrodzenia i składki od nich naliczane | wydatki związane z realizacją ich statutowych zadań; | | | | | | | | na programy finansowane z udziałem środków, o których mowa w art. 5 ust. 1 pkt 2 i 3, | zakup i objęcie akcji i udziałów | Wnieście wkładów do spółek prawa handlowego | | | | |
| | | | | | | | | | | | | | | | | | | | | | | |
| 1 | 2 | 3 | 4 | 5 | 6 | 7 | 8 | 9 | 10 | 11 | 12 | 13 | 14 | 15 | 16 | 17 | 18 | 19 | | | | |
| 010 | | | Rolnictwo i leśnictwo | przed zmianą | 288 623,00 | 28 623,00 | 28 623,00 | 0,00 | 28 623,00 | 0,00 | 0,00 | 0,00 | 0,00 | 0,00 | 260 000,00 | 260 000,00 | 0,00 | 0,00 | 0,00 | | | |
| | | | | zmniejszenie | 0,00 | 0,00 | 0,00 | 0,00 | 0,00 | 0,00 | 0,00 | 0,00 | 0,00 | 0,00 | 0,00 | 0,00 | 0,00 | 0,00 | 0,00 | 0,00 | | |
| | | | | zwiększenie | 205 228,00 | 0,00 | 0,00 | 0,00 | 0,00 | 0,00 | 0,00 | 0,00 | 0,00 | 0,00 | 0,00 | 205 228,00 | 205 228,00 | 205 228,00 | 0,00 | 0,00 | 0,00 | |
| | | | | po zmianach | 493 851,00 | 28 623,00 | 28 623,00 | 0,00 | 28 623,00 | 0,00 | 0,00 | 0,00 | 0,00 | 0,00 | 0,00 | 465 228,00 | 465 228,00 | 205 228,00 | 0,00 | 0,00 | 0,00 | |
| 01008 | | | Melioracje wodne | przed zmianą | 15 000,00 | 15 000,00 | 15 000,00 | 0,00 | 15 000,00 | 0,00 | 0,00 | 0,00 | 0,00 | 0,00 | 0,00 | 0,00 | 0,00 | 0,00 | 0,00 | 0,00 | | |
| | | | | zmniejszenie | 0,00 | 0,00 | 0,00 | 0,00 | 0,00 | 0,00 | 0,00 | 0,00 | 0,00 | 0,00 | 0,00 | 0,00 | 0,00 | 0,00 | 0,00 | 0,00 | 0,00 | |
| | | | | zwiększenie | 205 228,00 | 0,00 | 0,00 | 0,00 | 0,00 | 0,00 | 0,00 | 0,00 | 0,00 | 0,00 | 0,00 | 205 228,00 | 205 228,00 | 205 228,00 | 0,00 | 0,00 | 0,00 | 0,00 |
| | | | | po zmianach | 220 228,00 | 15 000,00 | 15 000,00 | 0,00 | 15 000,00 | 0,00 | 0,00 | 0,00 | 0,00 | 0,00 | 0,00 | 205 228,00 | 205 228,00 | 205 228,00 | 0,00 | 0,00 | 0,00 | 0,00 |
| 600 | | | Transport i łączność | przed zmianą | 12 268 967,00 | 2 893 445,00 | 2 893 445,00 | 0,00 | 2 893 445,00 | 0,00 | 0,00 | 0,00 | 0,00 | 0,00 | 9 375 522,00 | 9 375 522,00 | 0,00 | 0,00 | 0,00 | 0,00 | | |
| | | | | zmniejszenie | 0,00 | 0,00 | 0,00 | 0,00 | 0,00 | 0,00 | 0,00 | 0,00 | 0,00 | 0,00 | 0,00 | 0,00 | 0,00 | 0,00 | 0,00 | 0,00 | 0,00 | |
| | | | | zwiększenie | 1 803 357,00 | 1 159 400,00 | 1 159 400,00 | 0,00 | 1 159 400,00 | 0,00 | 0,00 | 0,00 | 0,00 | 0,00 | 0,00 | 643 957,00 | 643 957,00 | 0,00 | 0,00 | 0,00 | 0,00 | |
| | | | | po zmianach | 14 072 324,00 | 4 052 845,00 | 4 052 845,00 | 0,00 | 4 052 845,00 | 0,00 | 0,00 | 0,00 | 0,00 | 0,00 | 0,00 | 10 019 479,00 | 10 019 479,00 | 0,00 | 0,00 | 0,00 | 0,00 | |
| 60004 | | | Lokalny transport zbiorowy | przed zmianą | 68 015,00 | 68 015,00 | 68 015,00 | 0,00 | 68 015,00 | 0,00 | 0,00 | 0,00 | 0,00 | 0,00 | 0,00 | 0,00 | 0,00 | 0,00 | 0,00 | 0,00 | | |
| | | | | zmniejszenie | 0,00 | 0,00 | 0,00 | 0,00 | 0,00 | 0,00 | 0,00 | 0,00 | 0,00 | 0,00 | 0,00 | 0,00 | 0,00 | 0,00 | 0,00 | 0,00 | 0,00 | |
| | | | | zwiększenie | 759 400,00 | 759 400,00 | 759 400,00 | 0,00 | 759 400,00 | 0,00 | 0,00 | 0,00 | 0,00 | 0,00 | 0,00 | 0,00 | 0,00 | 0,00 | 0,00 | 0,00 | 0,00 | 0,00 |
| | | | | po zmianach | 827 415,00 | 827 415,00 | 827 415,00 | 0,00 | 827 415,00 | 0,00 | 0,00 | 0,00 | 0,00 | 0,00 | 0,00 | 0,00 | 0,00 | 0,00 | 0,00 | 0,00 | 0,00 | 0,00 |
| 60016 | | | Drogi publiczne gminne | przed zmianą | 11 826 452,00 | 2 800 930,00 | 2 800 930,00 | 0,00 | 2 800 930,00 | 0,00 | 0,00 | 0,00 | 0,00 | 0,00 | 9 025 522,00 | 9 025 522,00 | 0,00 | 0,00 | 0,00 | 0,00 | | |
| | | | | zmniejszenie | 0,00 | 0,00 | 0,00 | 0,00 | 0,00 | 0,00 | 0,00 | 0,00 | 0,00 | 0,00 | 0,00 | 0,00 | 0,00 | 0,00 | 0,00 | 0,00 | 0,00 | |
| | | | | zwiększenie | 1 043 957,00 | 400 000,00 | 400 000,00 | 0,00 | 400 000,00 | 0,00 | 0,00 | 0,00 | 0,00 | 0,00 | 0,00 | 643 957,00 | 643 957,00 | 0,00 | 0,00 | 0,00 | 0,00 | |
| | | | | po zmianach | 12 870 409,00 | 3 200 930,00 | 3 200 930,00 | 0,00 | 3 200 930,00 | 0,00 | 0,00 | 0,00 | 0,00 | 0,00 | 0,00 | 9 669 479,00 | 9 669 479,00 | 0,00 | 0,00 | 0,00 | 0,00 | |
| 700 | | | Gospodarka mieszkaniowa | przed zmianą | 7 819 640,00 | 4 228 993,00 | 4 209 378,00 | 1 889 330,00 | 2 320 048,00 | 0,00 | 19 615,00 | 0,00 | 0,00 | 0,00 | 3 590 647,00 | 3 590 647,00 | 0,00 | 0,00 | 0,00 | 0,00 | | |
| | | | | zmniejszenie | 0,00 | 0,00 | 0,00 | 0,00 | 0,00 | 0,00 | 0,00 | 0,00 | 0,00 | 0,00 | 0,00 | 0,00 | 0,00 | 0,00 | 0,00 | 0,00 | 0,00 | |
| | | | | zwiększenie | 3 298 212,00 | 0,00 | 0,00 | 0,00 | 0,00 | 0,00 | 0,00 | 0,00 | 0,00 | 0,00 | 0,00 | 3 298 212,00 | 0,00 | 0,00 | 3 298 212,00 | 0,00 | 0,00 | |
| | | | | po zmianach | 11 117 852,00 | 4 228 993,00 | 4 209 378,00 | 1 889 330,00 | 2 320 048,00 | 0,00 | 19 615,00 | 0,00 | 19 615,00 | 0,00 | 0,00 | 6 888 859,00 | 3 590 647,00 | 0,00 | 0,00 | 3 298 212,00 | 0,00 | |
| 70004 | | | Różne jednostki obsługi gospodarki mieszkaniowej | przed zmianą | 2 321 656,00 | 2 271 656,00 | 2 252 041,00 | 1 871 880,00 | 380 161,00 | 0,00 | 19 615,00 | 0,00 | 0,00 | 0,00 | 50 000,00 | 50 000,00 | 0,00 | 0,00 | 0,00 | 0,00 | | |
| | | | | zmniejszenie | 0,00 | 0,00 | 0,00 | 0,00 | 0,00 | 0,00 | 0,00 | 0,00 | 0,00 | 0,00 | 0,00 | 0,00 | 0,00 | 0,00 | 0,00 | 0,00 | 0,00 | |
| | | | | zwiększenie | 3 298 212,00 | 0,00 | 0,00 | 0,00 | 0,00 | 0,00 | 0,00 | 0,00 | 0,00 | 0,00 | 0,00 | 3 298 212,00 | 0,00 | 0,00 | 3 298 212,00 | 0,00 | 0,00 | |
| | | | | po zmianach | 5 619 868,00 | 2 271 656,00 | 2 252 041,00 | 1 871 880,00 | 380 161,00 | 0,00 | 19 615,00 | 0,00 | 19 615,00 | 0,00 | 0,00 | 3 348 212,00 | 50 000,00 | 0,00 | 0,00 | 3 298 212,00 | 0,00 | |
| 758 | | | Różne rozliczenia | przed zmianą | 2 262 016,00 | 2 237 496,00 | 2 237 496,00 | 0,00 | 2 237 496,00 | 0,00 | 0,00 | 0,00 | 0,00 | 0,00 | 24 520,00 | 24 520,00 | 0,00 | 0,00 | 0,00 | 0,00 | | |
| | | | | zmniejszenie | -100 000,00 | -100 000,00 | -100 000,00 | 0,00 | -100 000,00 | 0,00 | 0,00 | 0,00 | 0,00 | 0,00 | 0,00 | 0,00 | 0,00 | 0,00 | 0,00 | 0,00 | 0,00 | |
| | | | | zwiększenie | 480 000,00 | 0,00 | 0,00 | 0,00 | 0,00 | 0,00 | 0,00 | 0,00 | 0,00 | 0,00 | 0,00 | 480 000,00 | 480 000,00 | 0,00 | 0,00 | 0,00 | 0,00 | |
| | | | | po zmianach | 2 642 016,00 | 2 137 496,00 | 2 137 496,00 | 0,00 | 2 137 496,00 | 0,00 | 0,00 | 0,00 | 0,00 | 0,00 | 0,00 | 504 520,00 | 504 520,00 | 0,00 | 0,00 | 0,00 | 0,00 | |
| 75818 | | | Rezerwy ogólne i celowe | przed zmianą | 2 262 016,00 | 2 237 496,00 | 2 237 496,00 | 0,00 | 2 237 496,00 | 0,00 | 0,00 | 0,00 | 0,00 | 0,00 | 24 520,00 | 24 520,00 | 0,00 | 0,00 | 0,00 | 0,00 | | |
| | | | | zmniejszenie | -100 000,00 | -100 000,00 | -100 000,00 | 0,00 | -100 000,00 | 0,00 | 0,00 | 0,00 | 0,00 | 0,00 | 0,00 | 0,00 | 0,00 | 0,00 | 0,00 | 0,00 | 0,00 | |
| | | | | zwiększenie | 480 000,00 | 0,00 | 0,00 | 0,00 | 0,00 | 0,00 | 0,00 | 0,00 | 0,00 | 0,00 | 0,00 | 480 000,00 | 480 000,00 | 0,00 | 0,00 | 0,00 | 0,00 | |
| | | | | po zmianach | 2 642 016,00 | 2 137 496,00 | 2 137 496,00 | 0,00 | 2 137 496,00 | 0,00 | 0,00 | 0,00 | 0,00 | 0,00 | 0,00 | 504 520,00 | 504 520,00 | 0,00 | 0,00 | 0,00 | 0,00 | |
| 801 | | | Oświata i wychowanie | przed zmianą | 52 836 535,00 | 46 627 535,00 | 42 164 122,00 | 34 484 330,00 | 7 679 792,00 | 3 657 865,00 | 720 548,00 | 85 000,00 | 0,00 | 0,00 | 6 209 000,00 | 6 209 000,00 | 0,00 | 0,00 | 0,00 | 0,00 | | |
| | | | | zmniejszenie | 0,00 | 0,00 | 0,00 | 0,00 | 0,00 | 0,00 | 0,00 | 0,00 | 0,00 | 0,00 | 0,00 | 0,00 | 0,00 | 0,00 | 0,00 | 0,00 | 0,00 | |
| | | | | zwiększenie | 151 472,00 | 101 472,00 | 101 472,00 | 42 300,00 | 59 172,00 | 0,00 | 0,00 | 0,00 | 0,00 | 0,00 | 0,00 | 50 000,00 | 50 000,00 | 0,00 | 0,00 | 0,00 | 0,00 | |
| | | | | po zmianach | 52 988 007,00 | 46 729 007,00 | 42 265 594,00 | 34 526 630,00 | 7 738 964,00 | 3 657 865,00 | 720 548,00 | 85 000,00 | 0,00 | 0,00 | 0,00 | 6 259 000,00 | 6 259 000,00 | 0,00 | 0,00 | 0,00 | 0,00 | |
| 80101 | | | Szkoły podstawowe | przed zmianą | 27 228 521,00 | 25 628 521,00 | 23 106 668,00 | 20 731 251,00 | 2 375 417,00 | 2 011 838,00 | 510 015,00 | 0,00 | 0,00 | 0,00 | 1 600 000,00 | 1 600 000,00 | 0,00 | 0,00 | 0,00 | 0,00 | | |
| | | | | zmniejszenie | 0,00 | 0,00 | 0,00 | 0,00 | 0,00 | 0,00 | 0,00 | 0,00 | 0,00 | 0,00 | 0,00 | 0,00 | 0,00 | 0,00 | 0,00 | 0,00 | 0,00 | |
| | | | | zwiększenie | 99 179,00 | 99 179,00 | 99 179,00 | 41 704,00 | 57 475,00 | 0,00 | 0,00 | 0,00 | 0,00 | 0,00 | 0,00 | 0,00 | 0,00 | 0,00 | 0,00 | 0,00 | 0,00 | |
| | | | | po zmianach | 27 327 700,00 | 25 727 700,00 | 23 205 847,00 | 20 772 955,00 | 2 432 892,00 | 2 011 838,00 | 510 015,00 | 0,00 | 0,00 | 0,00 | 0,00 | 1 600 000,00 | 1 600 000,00 | 0,00 | 0,00 | 0,00 | 0,00 | |

| Dział | Rozdział | § / grupa | Nazwa | Plan | Z tego: | | | | | | | | | | | | | | | |
|-------|----------|-----------|--|--------------|-----------------|-------------------------------|---|--|----------------------------|---------------------------------------|--|---------------------------------------|---------------|-------------------|----------------------------------|---|----------------------------------|---|------|------|
| | | | | | Wydatki bieżące | z tego: | | | z tego: | | | | | Wydatki majątkowe | z tego: | | | | | |
| | | | | | | wydatki jednostek budżetowych | wynagrodzenia i składki od nich naliczane | wydatki związane z realizacją ich statutowych zadań; | dotacje na zadania bieżące | świadczenia na rzecz osób fizycznych; | wydatki na programy finansowane z udziałem środków, o których mowa w art. 5 ust. 1 pkt 2 i 3 | wypłaty z tytułu poręczeń i gwarancji | obsługa długu | | inwestycje i zakupy inwestycyjne | w tym: | | | | |
| | | | | | | | | | | | | | | | | na programy finansowane z udziałem środków, o których mowa w art. 5 ust. 1 pkt 2 i 3, | zakup i objęcie akcji i udziałów | Wniesienie wkładów do spółek prawa handlowego | | |
| 1 | 2 | 3 | 4 | 5 | 6 | 7 | 8 | 9 | 10 | 11 | 12 | 13 | 14 | 15 | 16 | 17 | 18 | 19 | | |
| 80103 | | | Oddziały przedszkolne w szkołach podstawowych | przed zmianą | 2 781 358,00 | 2 781 358,00 | 2 607 098,00 | 2 492 660,00 | 114 438,00 | 131 516,00 | 42 744,00 | 0,00 | 0,00 | 0,00 | 0,00 | 0,00 | 0,00 | 0,00 | 0,00 | |
| | | | | zmniejszenie | 0,00 | 0,00 | 0,00 | 0,00 | 0,00 | 0,00 | 0,00 | 0,00 | 0,00 | 0,00 | 0,00 | 0,00 | 0,00 | 0,00 | 0,00 | 0,00 |
| | | | | zwiększenie | 596,00 | 596,00 | 596,00 | 596,00 | 0,00 | 0,00 | 0,00 | 0,00 | 0,00 | 0,00 | 0,00 | 0,00 | 0,00 | 0,00 | 0,00 | 0,00 |
| | | | | po zmianach | 2 781 954,00 | 2 781 954,00 | 2 607 694,00 | 2 493 256,00 | 114 438,00 | 131 516,00 | 42 744,00 | 0,00 | 0,00 | 0,00 | 0,00 | 0,00 | 0,00 | 0,00 | 0,00 | 0,00 |
| 80104 | | | Przedszkola | przed zmianą | 13 308 944,00 | 8 699 944,00 | 7 607 257,00 | 6 216 855,00 | 1 390 402,00 | 910 105,00 | 97 582,00 | 85 000,00 | 0,00 | 0,00 | 4 609 000,00 | 4 609 000,00 | 0,00 | 0,00 | 0,00 | |
| | | | | zmniejszenie | 0,00 | 0,00 | 0,00 | 0,00 | 0,00 | 0,00 | 0,00 | 0,00 | 0,00 | 0,00 | 0,00 | 0,00 | 0,00 | 0,00 | 0,00 | |
| | | | | zwiększenie | 51 642,00 | 1 642,00 | 1 642,00 | 0,00 | 1 642,00 | 0,00 | 0,00 | 0,00 | 0,00 | 0,00 | 0,00 | 50 000,00 | 50 000,00 | 0,00 | 0,00 | 0,00 |
| | | | | po zmianach | 13 360 586,00 | 8 701 586,00 | 7 608 899,00 | 6 216 855,00 | 1 392 044,00 | 910 105,00 | 97 582,00 | 85 000,00 | 0,00 | 0,00 | 4 659 000,00 | 4 659 000,00 | 0,00 | 0,00 | 0,00 | 0,00 |
| 80113 | | | Dowożenie uczniów do szkół | przed zmianą | 1 973 119,00 | 1 973 119,00 | 1 969 399,00 | 136 224,00 | 1 833 175,00 | 0,00 | 3 720,00 | 0,00 | 0,00 | 0,00 | 0,00 | 0,00 | 0,00 | 0,00 | 0,00 | |
| | | | | zmniejszenie | 0,00 | 0,00 | 0,00 | 0,00 | 0,00 | 0,00 | 0,00 | 0,00 | 0,00 | 0,00 | 0,00 | 0,00 | 0,00 | 0,00 | 0,00 | |
| | | | | zwiększenie | 55,00 | 55,00 | 55,00 | 0,00 | 55,00 | 0,00 | 0,00 | 0,00 | 0,00 | 0,00 | 0,00 | 0,00 | 0,00 | 0,00 | 0,00 | 0,00 |
| | | | | po zmianach | 1 973 174,00 | 1 973 174,00 | 1 969 454,00 | 136 224,00 | 1 833 230,00 | 0,00 | 3 720,00 | 0,00 | 0,00 | 0,00 | 0,00 | 0,00 | 0,00 | 0,00 | 0,00 | 0,00 |
| 853 | | | Pozostałe zadania w zakresie polityki społecznej | przed zmianą | 81 279,00 | 81 279,00 | 38 613,00 | 1 880,00 | 36 733,00 | 41 000,00 | 1 666,00 | 0,00 | 0,00 | 0,00 | 0,00 | 0,00 | 0,00 | 0,00 | 0,00 | |
| | | | | zmniejszenie | 0,00 | 0,00 | 0,00 | 0,00 | 0,00 | 0,00 | 0,00 | 0,00 | 0,00 | 0,00 | 0,00 | 0,00 | 0,00 | 0,00 | 0,00 | |
| | | | | zwiększenie | 13 000,00 | 13 000,00 | 5 157,00 | 0,00 | 5 157,00 | 0,00 | 7 843,00 | 0,00 | 0,00 | 0,00 | 0,00 | 0,00 | 0,00 | 0,00 | 0,00 | |
| | | | | po zmianach | 94 279,00 | 94 279,00 | 43 770,00 | 1 880,00 | 41 890,00 | 41 000,00 | 9 509,00 | 0,00 | 0,00 | 0,00 | 0,00 | 0,00 | 0,00 | 0,00 | 0,00 | 0,00 |
| 85395 | | | Pozostała działalność | przed zmianą | 81 279,00 | 81 279,00 | 38 613,00 | 1 880,00 | 36 733,00 | 41 000,00 | 1 666,00 | 0,00 | 0,00 | 0,00 | 0,00 | 0,00 | 0,00 | 0,00 | 0,00 | |
| | | | | zmniejszenie | 0,00 | 0,00 | 0,00 | 0,00 | 0,00 | 0,00 | 0,00 | 0,00 | 0,00 | 0,00 | 0,00 | 0,00 | 0,00 | 0,00 | 0,00 | |
| | | | | zwiększenie | 13 000,00 | 13 000,00 | 5 157,00 | 0,00 | 5 157,00 | 0,00 | 7 843,00 | 0,00 | 0,00 | 0,00 | 0,00 | 0,00 | 0,00 | 0,00 | 0,00 | |
| | | | | po zmianach | 94 279,00 | 94 279,00 | 43 770,00 | 1 880,00 | 41 890,00 | 41 000,00 | 9 509,00 | 0,00 | 0,00 | 0,00 | 0,00 | 0,00 | 0,00 | 0,00 | 0,00 | 0,00 |
| 855 | | | Rodzina | przed zmianą | 21 702 818,00 | 21 602 818,00 | 5 435 392,00 | 4 331 968,00 | 1 103 424,00 | 0,00 | 16 167 426,00 | 0,00 | 0,00 | 0,00 | 100 000,00 | 100 000,00 | 0,00 | 0,00 | 0,00 | |
| | | | | zmniejszenie | 0,00 | 0,00 | 0,00 | 0,00 | 0,00 | 0,00 | 0,00 | 0,00 | 0,00 | 0,00 | 0,00 | 0,00 | 0,00 | 0,00 | 0,00 | |
| | | | | zwiększenie | 30 500,00 | 30 500,00 | 30 500,00 | 0,00 | 30 500,00 | 0,00 | 0,00 | 0,00 | 0,00 | 0,00 | 0,00 | 0,00 | 0,00 | 0,00 | 0,00 | |
| | | | | po zmianach | 21 733 318,00 | 21 633 318,00 | 5 465 892,00 | 4 331 968,00 | 1 133 924,00 | 0,00 | 16 167 426,00 | 0,00 | 0,00 | 0,00 | 0,00 | 100 000,00 | 100 000,00 | 0,00 | 0,00 | 0,00 |
| 85501 | | | Świadczenie wychowawcze | przed zmianą | 0,00 | 0,00 | 0,00 | 0,00 | 0,00 | 0,00 | 0,00 | 0,00 | 0,00 | 0,00 | 0,00 | 0,00 | 0,00 | 0,00 | 0,00 | |
| | | | | zmniejszenie | 0,00 | 0,00 | 0,00 | 0,00 | 0,00 | 0,00 | 0,00 | 0,00 | 0,00 | 0,00 | 0,00 | 0,00 | 0,00 | 0,00 | 0,00 | |
| | | | | zwiększenie | 12 000,00 | 12 000,00 | 12 000,00 | 0,00 | 12 000,00 | 0,00 | 0,00 | 0,00 | 0,00 | 0,00 | 0,00 | 0,00 | 0,00 | 0,00 | 0,00 | |
| | | | | po zmianach | 12 000,00 | 12 000,00 | 12 000,00 | 0,00 | 12 000,00 | 0,00 | 0,00 | 0,00 | 0,00 | 0,00 | 0,00 | 0,00 | 0,00 | 0,00 | 0,00 | 0,00 |
| 85502 | | | Świadczenia rodzinne, świadczenie z funduszu alimentacyjnego oraz składki na ubezpieczenia emerytalne i rentowe z ubezpieczenia społecznego | przed zmianą | 18 651 350,00 | 18 651 350,00 | 2 488 924,00 | 2 396 257,00 | 92 667,00 | 0,00 | 16 162 426,00 | 0,00 | 0,00 | 0,00 | 0,00 | 0,00 | 0,00 | 0,00 | 0,00 | |
| | | | | zmniejszenie | 0,00 | 0,00 | 0,00 | 0,00 | 0,00 | 0,00 | 0,00 | 0,00 | 0,00 | 0,00 | 0,00 | 0,00 | 0,00 | 0,00 | 0,00 | |
| | | | | zwiększenie | 11 500,00 | 11 500,00 | 11 500,00 | 0,00 | 11 500,00 | 0,00 | 0,00 | 0,00 | 0,00 | 0,00 | 0,00 | 0,00 | 0,00 | 0,00 | 0,00 | |
| | | | | po zmianach | 18 662 850,00 | 18 662 850,00 | 2 500 424,00 | 2 396 257,00 | 104 167,00 | 0,00 | 16 162 426,00 | 0,00 | 0,00 | 0,00 | 0,00 | 0,00 | 0,00 | 0,00 | 0,00 | 0,00 |
| 85513 | | | Składki na ubezpieczenie zdrowotne opłacane za osoby pobierające niektóre świadczenia rodzinne oraz za osoby pobierające zasiłki dla opiekunów | przed zmianą | 283 000,00 | 283 000,00 | 283 000,00 | 0,00 | 283 000,00 | 0,00 | 0,00 | 0,00 | 0,00 | 0,00 | 0,00 | 0,00 | 0,00 | 0,00 | 0,00 | |
| | | | | zmniejszenie | 0,00 | 0,00 | 0,00 | 0,00 | 0,00 | 0,00 | 0,00 | 0,00 | 0,00 | 0,00 | 0,00 | 0,00 | 0,00 | 0,00 | 0,00 | |
| | | | | zwiększenie | 7 000,00 | 7 000,00 | 7 000,00 | 0,00 | 7 000,00 | 0,00 | 0,00 | 0,00 | 0,00 | 0,00 | 0,00 | 0,00 | 0,00 | 0,00 | 0,00 | |
| | | | | po zmianach | 290 000,00 | 290 000,00 | 290 000,00 | 0,00 | 290 000,00 | 0,00 | 0,00 | 0,00 | 0,00 | 0,00 | 0,00 | 0,00 | 0,00 | 0,00 | 0,00 | 0,00 |
| 900 | | | Gospodarka komunalna i ochrona środowiska | przed zmianą | 12 983 592,00 | 9 983 684,00 | 9 941 684,00 | 324 310,00 | 9 617 374,00 | 42 000,00 | 0,00 | 0,00 | 0,00 | 0,00 | 2 999 908,00 | 2 999 908,00 | 0,00 | 0,00 | 0,00 | |
| | | | | zmniejszenie | -246 528,00 | 0,00 | 0,00 | 0,00 | 0,00 | 0,00 | 0,00 | 0,00 | 0,00 | 0,00 | 0,00 | -246 528,00 | -246 528,00 | 0,00 | 0,00 | |
| | | | | zwiększenie | 0,00 | 0,00 | 0,00 | 0,00 | 0,00 | 0,00 | 0,00 | 0,00 | 0,00 | 0,00 | 0,00 | 0,00 | 0,00 | 0,00 | 0,00 | |
| | | | | po zmianach | 12 737 064,00 | 9 983 684,00 | 9 941 684,00 | 324 310,00 | 9 617 374,00 | 42 000,00 | 0,00 | 0,00 | 0,00 | 0,00 | 0,00 | 2 753 380,00 | 2 753 380,00 | 0,00 | 0,00 | 0,00 |
| 90015 | | | Oświetlenie ulic, placów i dróg | przed zmianą | 2 845 408,00 | 2 052 000,00 | 2 052 000,00 | 0,00 | 2 052 000,00 | 0,00 | 0,00 | 0,00 | 0,00 | 0,00 | 793 408,00 | 793 408,00 | 0,00 | 0,00 | 0,00 | |
| | | | | zmniejszenie | -246 528,00 | 0,00 | 0,00 | 0,00 | 0,00 | 0,00 | 0,00 | 0,00 | 0,00 | 0,00 | 0,00 | -246 528,00 | -246 528,00 | 0,00 | 0,00 | |
| | | | | zwiększenie | 0,00 | 0,00 | 0,00 | 0,00 | 0,00 | 0,00 | 0,00 | 0,00 | 0,00 | 0,00 | 0,00 | 0,00 | 0,00 | 0,00 | 0,00 | |
| | | | | po zmianach | 2 598 880,00 | 2 052 000,00 | 2 052 000,00 | 0,00 | 2 052 000,00 | 0,00 | 0,00 | 0,00 | 0,00 | 0,00 | 0,00 | 546 880,00 | 546 880,00 | 0,00 | 0,00 | 0,00 |

| Dział | Rozdział | § / grupa | Nazwa | Plan | Z tego: | | | | | | | | | | | | | | | | | |
|-----------------------|----------|-----------|--------------------------------------|--------------|-----------------------|-------------------------------|---|--|----------------------------|---------------------------------------|--|---------------------------------------|---------------|---------------------|----------------------------------|---|----------------------------------|---|---------------------|-------------|------|------|
| | | | | | Wydatki bieżące | z tego: | | | z tego: | | | | | Wydatki majątkowe | z tego: | | | | | | | |
| | | | | | | wydatki jednostek budżetowych | wynagrodzenia i składki od nich naliczane | wydatki związane z realizacją ich statutowych zadań; | dotacje na zadania bieżące | świadczenia na rzecz osób fizycznych; | wydatki na programy finansowane z udziałem środków, o których mowa w art. 5 ust. 1 pkt 2 i 3 | wyплаты z tytułu poręczeń i gwarancji | obsługa długu | | inwestycje i zakupy inwestycyjne | z tego: | | | | | | |
| | | | | | | | | | | | | | | | | na programy finansowane z udziałem środków, o których mowa w art. 5 ust. 1 pkt 2 i 3, | zakup i objęcie akcji i udziałów | Wniesienie wkładów do spółek prawa handlowego | | | | |
| 1 | 2 | 3 | 4 | 5 | 6 | 7 | 8 | 9 | 10 | 11 | 12 | 13 | 14 | 15 | 16 | 17 | 18 | 19 | | | | |
| 926 | | | Kultura fizyczna | przed zmianą | 1 155 538,00 | 1 035 538,00 | 469 791,00 | 94 651,00 | 375 140,00 | 512 000,00 | 53 747,00 | 0,00 | 0,00 | 0,00 | 120 000,00 | 120 000,00 | 0,00 | 0,00 | 0,00 | | | |
| | | | | zmniejszenie | -60 000,00 | -60 000,00 | -60 000,00 | 0,00 | -60 000,00 | 0,00 | 0,00 | 0,00 | 0,00 | 0,00 | 0,00 | 0,00 | 0,00 | 0,00 | 0,00 | 0,00 | 0,00 | |
| | | | | zwiększenie | 20 000,00 | 20 000,00 | 20 000,00 | 0,00 | 20 000,00 | 0,00 | 0,00 | 0,00 | 0,00 | 0,00 | 0,00 | 0,00 | 0,00 | 0,00 | 0,00 | 0,00 | 0,00 | 0,00 |
| | | | | po zmianach | 1 115 538,00 | 995 538,00 | 429 791,00 | 94 651,00 | 335 140,00 | 512 000,00 | 53 747,00 | 0,00 | 0,00 | 0,00 | 0,00 | 120 000,00 | 120 000,00 | 0,00 | 0,00 | 0,00 | 0,00 | 0,00 |
| 92601 | | | Obiekty sportowe | przed zmianą | 470 722,00 | 365 722,00 | 364 975,00 | 55 351,00 | 309 624,00 | 0,00 | 747,00 | 0,00 | 0,00 | 0,00 | 105 000,00 | 105 000,00 | 0,00 | 0,00 | 0,00 | 0,00 | | |
| | | | | zmniejszenie | -60 000,00 | -60 000,00 | -60 000,00 | 0,00 | -60 000,00 | 0,00 | 0,00 | 0,00 | 0,00 | 0,00 | 0,00 | 0,00 | 0,00 | 0,00 | 0,00 | 0,00 | 0,00 | 0,00 |
| | | | | zwiększenie | 0,00 | 0,00 | 0,00 | 0,00 | 0,00 | 0,00 | 0,00 | 0,00 | 0,00 | 0,00 | 0,00 | 0,00 | 0,00 | 0,00 | 0,00 | 0,00 | 0,00 | 0,00 |
| | | | | po zmianach | 410 722,00 | 305 722,00 | 304 975,00 | 55 351,00 | 249 624,00 | 0,00 | 747,00 | 0,00 | 0,00 | 0,00 | 0,00 | 105 000,00 | 105 000,00 | 0,00 | 0,00 | 0,00 | 0,00 | 0,00 |
| 92605 | | | Zadania w zakresie kultury fizycznej | przed zmianą | 684 816,00 | 669 816,00 | 104 816,00 | 39 300,00 | 65 516,00 | 512 000,00 | 53 000,00 | 0,00 | 0,00 | 0,00 | 15 000,00 | 15 000,00 | 0,00 | 0,00 | 0,00 | 0,00 | | |
| | | | | zmniejszenie | 0,00 | 0,00 | 0,00 | 0,00 | 0,00 | 0,00 | 0,00 | 0,00 | 0,00 | 0,00 | 0,00 | 0,00 | 0,00 | 0,00 | 0,00 | 0,00 | 0,00 | |
| | | | | zwiększenie | 20 000,00 | 20 000,00 | 20 000,00 | 0,00 | 20 000,00 | 0,00 | 0,00 | 0,00 | 0,00 | 0,00 | 0,00 | 0,00 | 0,00 | 0,00 | 0,00 | 0,00 | 0,00 | 0,00 |
| | | | | po zmianach | 704 816,00 | 689 816,00 | 124 816,00 | 39 300,00 | 85 516,00 | 512 000,00 | 53 000,00 | 0,00 | 0,00 | 0,00 | 0,00 | 15 000,00 | 15 000,00 | 0,00 | 0,00 | 0,00 | 0,00 | 0,00 |
| Wydatki razem: | | | | przed zmianą | 156 891 618,00 | 119 600 338,00 | 88 010 930,00 | 53 562 136,00 | 34 448 794,00 | 7 570 321,00 | 20 464 087,00 | 85 000,00 | 0,00 | 3 470 000,00 | 37 291 280,00 | 37 291 280,00 | 688 650,00 | 0,00 | 0,00 | | | |
| | | | | zmniejszenie | -406 528,00 | -160 000,00 | -160 000,00 | 0,00 | -160 000,00 | 0,00 | 0,00 | 0,00 | 0,00 | 0,00 | 0,00 | -246 528,00 | -246 528,00 | 0,00 | 0,00 | 0,00 | | |
| | | | | zwiększenie | 6 001 769,00 | 1 324 372,00 | 1 316 529,00 | 42 300,00 | 1 274 229,00 | 0,00 | 7 843,00 | 0,00 | 0,00 | 0,00 | 0,00 | 4 677 397,00 | 1 379 185,00 | 205 228,00 | 3 298 212,00 | 0,00 | | |
| | | | | po zmianach | 162 486 859,00 | 120 764 710,00 | 89 167 459,00 | 53 604 436,00 | 35 563 023,00 | 7 570 321,00 | 20 471 930,00 | 85 000,00 | 0,00 | 3 470 000,00 | 41 722 149,00 | 38 423 937,00 | 893 878,00 | 3 298 212,00 | 0,00 | | | |

Załącznik nr 3
do uchwały nr LIX/.../24
Rady Miejskiej w Czersku
z dnia 20 lutego 2024 roku

Wydatki majątkowe w roku 2024
I. Plan wydatków inwestycyjnych w roku 2024

| Dział | Rozdział | Nazwa zadania | Zmiana | Plan po zmianie 2024 |
|------------|--------------|---|-------------------|----------------------|
| 1 | 2 | 3 | 4 | 5 |
| 010 | | Rolnictwo i leśnictwo | 205 228,00 | 405 228,00 |
| | 01008 | Melioracje wodne | 205 228,00 | 205 228,00 |
| | | 1. Budowa zbiornika retencyjno - infiltracyjnego w Łęgu (PROW) | 205 228,00 | 205 228,00 |
| | 01043 | Infrastruktura wodociągowa wsi | | 200 000,00 |
| | | 1. Budowa sieci wodociągowej w Będźmierowicach | | 100 000,00 |
| | | 2. Budowa sieci wodociągowej w Wojtalu - etap I | | 100 000,00 |
| 400 | | Wytwarzanie i zaopatrywanie w energię elektryczną, gaz i wodę | | 9 900,00 |
| | 40001 | Dostarczanie ciepła | | 9 900,00 |
| | | 1. Budowa kotłowni dla budynków komunalnych przy ul. Transportowców i Wojska Polskiego w Czersku (opłata za przyłączenie do sieci gazowej PSG) (AZK) | | 9 900,00 |
| 600 | | Transport i łączność | 643 957,00 | 10 019 479,00 |
| | 60016 | Drogi publiczne gminne | 643 957,00 | 9 669 479,00 |
| | | 1. Modernizacja dróg - fundusz osiedlowy | | 97 250,00 |
| | | 2. Modernizacja dróg - fundusz sołecki | | 298 734,00 |
| | | 3. Budowa i przebudowa ulic w Czersku, Łęgu i Rytle (RFRD) | | 1 400 000,00 |
| | | 4. Rozbudowa drogi gminnej - ul. Długiej w Czersku wraz z budową kanalizacji deszczowej oraz budową oświetlenia drogowego (RFRD) | | 1 951 888,00 |
| | | 5. Budowa i modernizacja dróg | 621 000,00 | 1 121 000,00 |
| | | 6. Budowa chodników - fundusz osiedlowy | | 60 000,00 |
| | | 7. Budowa drogi dla pieszych w m. Zapora (RFRD), w tym 125 082 zł - fundusz drogowy sołectwa Rytle | | 286 300,00 |
| | | 8. Budowa drogi Krzyż - Sienica - Malachin etap I - wkład własny gminy Czersk do Związku Gmin "W Sercu Borów Tucholskich" | | 50 000,00 |
| | | 9. Budowa ulic w Czersku i Rytle - etap I (RFRD) | | 700 000,00 |
| | | 10. Dokumentacja budowy chodnika wzdłuż ul. Gen. Bema w Czersku i ul. Klaskawskiej w Złotowie | | 15 000,00 |
| | | 11. Modernizacja odcinka drogi Klaskawa - Szlachta poprzez ułożenie nakładki bitumicznej - w rejonie zabudowań Klaskawa 20 i 21 (CzBO) | | 40 000,00 |
| | | 12. Poprawa bezpieczeństwa mieszkańców Osiedla Starogardzkiego w Czersku poprzez utwardzenie odcinka ul. Augustyna Szpręgi płytami YOMB i budowę oświetlenia w ul. Rodzinnej (CzBO) | | 60 000,00 |
| | | 13. Przebudowa układu komunikacyjnego w centrum Czerska (RFRD, RPIS) | | 1 133 000,00 |
| | | 14. Przebudowa ulic w Czersku w obrębie skrzyżowań: ul. Starego Urzędu z ul. Losińska, z ul. Czerwonych Maków i z ul. Tucholską oraz ul. Wyzwolenia z ul. Tucholską (RFRD) | | 2 298 433,00 |
| | | 15. Sołectwo Łąg - fundusz drogowy | (-) 27 043,00 | 0,00 |
| | | 16. Sołectwo Złotowo - fundusz drogowy | | 7 874,00 |
| | | 17. Utwardzenie płytami YOMB kolejnego odcinka drogi z Mokrego w kierunku Malachin-Cegielnia (CzBO) | | 40 000,00 |
| | | 18. Utwardzenie płytami YOMB odcinka ul. Floriana Ceynowy w Czersku (CzBO) | | 60 000,00 |
| | | 19. Pokrycie kosztów pozyskania materiałów na budowę chodników z rozbiórki Ścieżki rowerowej wzdłuż przebudowywanego odcinka drogi krajowej nr 22 | 50 000,00 | 50 000,00 |
| | 60017 | Drogi wewnętrzne | | 150 000,00 |
| | | 1. Budowa dróg transportu rolnego - wkład własny | | 150 000,00 |
| | 60020 | Funkcjonowanie przystanków komunikacyjnych | | 200 000,00 |
| | | 1. Zakup i montaż wiat przystankowych przy DK 22 na odcinku Chojnice - Czersk | | 200 000,00 |
| 630 | | Turystyka | | 4 198 650,00 |
| | 63095 | Pozostała działalność | | 4 198 650,00 |
| | | 1. Budowa odcinka ścieżki rowerowej wzdłuż DW 237 od granicy Czerska w stronę granicy z gminą Tuchola - wkład własny gminy Czersk do Związku Gmin "W Sercu Borów Tucholskich" | | 150 000,00 |
| | | 2. Budowa ścieżki rowerowej z miejscowości Mokre do granicy gminy Czersk (trasa Czersk - Karsin) - etap I (RPIS) | | 3 488 650,00 |
| | | 3. Budowa ścieżki rowerowej z miejscowości Mokre do granicy gminy Czersk (trasa Czersk - Karsin) - etap II | | 560 000,00 |
| 700 | | Gospodarka mieszkaniowa | | 3 630 647,00 |
| | 70004 | Różne jednostki obsługi gospodarki mieszkaniowej | | 50 000,00 |
| | | 1. Rozbudowa, modernizacja i wdrożenie nowych funkcjonalności systemu monitoringu i alarmu w siedzibie AZK, ul. Tucholska 1. | | 15 000,00 |
| | | 2. Budowa wiaty na terenie siedziby AZK przy ul. Tucholskiej 1 | | 35 000,00 |
| | 70005 | Gospodarka gruntami i nieruchomościami | | 840 000,00 |
| | | 1. Nabywanie nieruchomości | | 800 000,00 |
| | | 2. Wyrównanie terenu i utwardzenie placu kostką brukową betonową przy remizie OSP Odry (CzBO) | | 40 000,00 |
| | 70007 | Gospodarowanie mieszkaniowym zasobem gminy | | 2 740 647,00 |
| | | 1. Budowa budynku komunalnego przy ul. Transportowców w Czersku | | 2 684 046,00 |
| | | 2. Termomodernizacja budynków wielorodzinnych - audyty energetyczne i dokumentacja techniczna | | 50 000,00 |
| | | 3. Budowa budynków mieszkalnych przy ul. Długiej w Czersku (koszty ogrzewania) | | 6 601,00 |
| 754 | | Bezpieczeństwo publiczne i ochrona przeciwpożarowa | | 178 008,00 |
| | 75412 | Ochotnicze straże pożarne | | 140 000,00 |
| | | 1. Modernizacja remizy OSP w Odrach | | 100 000,00 |
| | | 2. Dopuszczenie jednostki OSP w Żłym Mięsie w sprzęt ratowniczo-gaśniczy (CzBO) | | 40 000,00 |
| | 75495 | Pozostała działalność | | 38 008,00 |
| | | 1. Budowa monitoringu miejskiego - fundusz osiedlowy | | 38 008,00 |
| 758 | | Różne rozliczenia | 480 000,00 | 504 520,00 |
| | 75818 | Rezerwy ogólne i celowe | 480 000,00 | 504 520,00 |
| | | 1. Rezerwa celowa na inwestycje | 480 000,00 | 504 520,00 |
| 801 | | Oświata i wychowanie | 50 000,00 | 6 259 000,00 |
| | 80101 | Szkoły podstawowe | | 1 600 000,00 |
| | | 1. Budowa przyszkolnej hali sportowej przy Szkole Podstawowej w Gotelpiu (Program Olimpia) | | 1 500 000,00 |
| | | 2. Wyposażenie sal lekcyjnych w ekrany interaktywne w Szkole Podstawowej im. Tadeusza Kościuszki w Łęgu (CzBO) | | 40 000,00 |
| | | 3. Zagospodarowanie boiska szkolnego przy czerskiej „Dwójce” m.in. poprzez zakup wiaty na rowery (CzBO) | | 60 000,00 |

| | | | | |
|------------|--------------|--|-----------------------|----------------------|
| | 80104 | Przedszkola | 50 000,00 | 4 659 000,00 |
| | 1. | Budowa przedszkola w Łęgu (RPIS) □ | 132 000,00 | 4 599 000,00 |
| | | Plac zabaw dla dzieci do lat 6 zlokalizowany na terenie Przedszkola Samorządowego nr 2 im. Jana Brzechwy oraz Żłobka Gminnego w Czersetku (CzBO) | | 60 000,00 |
| | 3. | Budowa przedszkola w Łęgu - roboty towarzyszące i wyposażenie | (-) 82 000,00 | 0,00 |
| 855 | | Rodzina | | 100 000,00 |
| | 85516 | System opieki nad dziećmi w wieku do lat 3 | | 100 000,00 |
| | 1. | Utworzenie nowych miejsc żłobkowych w ramach programu Maluch+ 2022 -2029 (Rytel) - dokumentacja projektowa □ | | 100 000,00 |
| 900 | | Gospodarka komunalna i ochrona środowiska | (-) 246 528,00 | 1 014 880,00 |
| | 90001 | Gospodarka ściekowa i ochrona wód | | 30 000,00 |
| | 1. | Budowa sieci wod.-kan. w ul. Lukowskiej w Czersetku □ | | 30 000,00 |
| | 90002 | Gospodarka odpadami komunalnymi | | 35 000,00 |
| | 1. | Opracowanie studium wykonalności - gospodarka obiegu zamkniętego □ | | 35 000,00 |
| | 90003 | Oczyszczanie miast i wsi | | 18 000,00 |
| | 1. | Samojedźny wózek do zbierania śmieci komunalnych z koszy ulicznych (AZK) □ | | 18 000,00 |
| | 90004 | Utrzymanie zieleni w miastach i gminach | | 64 000,00 |
| | 1. | Samojedźny wózek do podlewania zieleni (AZK) □ | | 18 000,00 |
| | 2. | Zakup kosiarki samojezdnej do utrzymania zieleni | | 30 000,00 |
| | 3. | Zakup kosiarki samojezdnej dla sołectwa Lubna - fundusz sołecki □ | | 16 000,00 |
| | 90005 | Ochrona powietrza atmosferycznego i klimatu | | 45 000,00 |
| | 1. | Opracowanie studium wykonalności - efektywność energetyczna □ | | 45 000,00 |
| | 90015 | Oświetlenie ulic, placów i dróg | (-) 246 528,00 | 546 880,00 |
| | 1. | Budowa punktów świetlnych - fundusz sołecki | | 46 000,00 |
| | 2. | Budowa nowych punktów świetlnych - fundusz osiedlowy | | 22 908,00 |
| | 3. | Budowa linii oświetlenia ulicznego | 50 000,00 | 100 000,00 |
| | 4. | Modernizacja oświetlenia miejsc publicznych w gminie Czersetk poprzez wymianę opraw na energooszczędne (wkład własny) □ | (-) 383 571,00 | 290 929,00 |
| | 5. | Sołectwo Łąg - fundusz drogowy □ | 27 043,00 | 27 043,00 |
| | 6. | Budowa oświetlenia ulicznego w ul. Wrzosowej i ul. Jarzębinowej w Czersetku (CzBO 2023) | 60 000,00 | 60 000,00 |
| | 90095 | Pozostała działalność | | 276 000,00 |
| | 1. | Wyposażenie wiat biesiadnych w Mosnej- fundusz sołecki □ | | 14 000,00 |
| | 2. | Wyposażenie placów zabaw - fundusz sołecki | | 12 000,00 |
| | 3. | Budowa wiaty biesiadnej na placu rekreacyjnym Sołectwa Lubna (CzBO) □ | | 40 000,00 |
| | 4. | Budowa wiaty biesiadnej w sołectwie Odry - fundusz sołecki □ | | 30 000,00 |
| | 5. | Poprawa atrakcyjności turystycznej Parku Borowiackiego - etap II | | 70 000,00 |
| | 6. | Wyposażenie placów zabaw - fundusz osiedlowy □ | | 10 000,00 |
| | 7. | Zagospodarowanie działki dla celów rekreacyjno-wypoczynkowych w rejonie świetlicy wiejskiej w Krzyżu - etap III (budowa wiaty biesiadnej) (CzBO) | | 40 000,00 |
| | 8. | Zagospodarowanie placu sołeckiego w Gotelpiu poprzez montaż lamp solarnych i elementów małej architektury (CzBO) □ | | 40 000,00 |
| | 9. | Zakup urządzeń rekreacyjnych dla sołectwa Ryteł - fundusz sołecki □ | | 20 000,00 |
| 921 | | Kultura i ochrona dziedzictwa narodowego | | 8 961 925,00 |
| | 92105 | Pozostałe zadania w zakresie kultury | | 80 000,00 |
| | 1. | Budowa ogrodzenia wokół świetlicy wiejskiej w Łęgu-Kolonii - fundusz sołecki □ | | 10 000,00 |
| | | Modernizacja i doposażenie kuchni w Lokalnym Centrum Kultury, Edukacji i Organizacji Pozarządowych w Będźmierowicach (CzBO) | | 40 000,00 |
| | 3. | Utwardzenie miejsc parkingowych przy świetlicy wiejskiej w Łęgu - Kolonii □ | | 30 000,00 |
| | 92109 | Domy i ośrodki kultury, świetlice i kluby | | 8 381 925,00 |
| | 1. | Investycja w kulturę poprzez modernizację budynków Domów Kultury w Czersetku i Rytle, budowę muszli koncertowej i stworzenie nowoczesnej powierzchni wystawowej (RPIS) | | 7 750 000,00 |
| | 2. | Wzmocnienie efektywności energetycznej Domu Kultury w Łęgu (KPOiZO) □ | | 631 925,00 |
| | 92120 | Ochrona zabytków i opieka nad zabytkami | | 500 000,00 |
| | 1. | Odnowienie elewacji i dachu zabytkowej części budynku Szkoły Podstawowej nr 2 im. Jana Pawła II w Czersetku (RPOZ) □ | | 500 000,00 |
| 926 | | Kultura fizyczna i sport | | 120 000,00 |
| | 92601 | Obiekty sportowe | | 105 000,00 |
| | 1. | Zakup kosiarki samojezdnej na potrzeby stadionu miejskiego (AZK) | | 25 000,00 |
| | 2. | Rozbudowa systemu oświetlenia na boisku sportowym w Rytle o połowę boiska głównego od strony kolej (CzBO) □ | | 40 000,00 |
| | 3. | Rozbudowa systemu oświetlenia na boisku sportowym w Rytle o połowę boiska głównego od strony szatni (CzBO) □ | | 40 000,00 |
| | 92605 | Zadania w zakresie kultury fizycznej | | 15 000,00 |
| | 1. | Doposażenie stacji wodnej w Ostrowitem - zakup przyczepy do transportu łódek □ | | 15 000,00 |
| | | Ogółem | 1 132 657,00 | 35 402 237,00 |

2. Dotacje na inwestycje w roku 2024

| Dział | Rozdział | Nazwa zadania | Plan po zmianie |
|------------|--------------|---|---------------------|
| 010 | | Rolnictwo i łowiectwo | 60 000,00 |
| | 01043 | Infrastruktura wodociągowa wsi | 60 000,00 |
| | 1. | Program budowy lub modernizacji indywidualnych ujęć wody - dotacja | 60 000,00 |
| 900 | | Gospodarka komunalna i ochrona środowiska | 1 738 500,00 |
| | 90001 | Gospodarka ściekowa i ochrona wód | 68 500,00 |
| | 1. | Program budowy przydomowych oczyszczalni ścieków i szczelnych zbiorników bezodpornych | 28 500,00 |
| | 2. | Program budowy przydomowych przepompowni ścieków | 40 000,00 |
| | 90005 | Ochrona powietrza atmosferycznego i klimatu | 1 640 000,00 |
| | 1. | Poprawa jakości powietrza oraz zmniejszenie emisji gazów cieplarnianych - Program "Ciepłe Mieszkanie" □ | 1 640 000,00 |
| | 90026 | Gospodarka odpadami | 30 000,00 |
| | 1. | Program usuwania azbestu z terenu Gminy Czersetk | 30 000,00 |
| 921 | | Kultura i ochrona dziedzictwa narodowego | 1 223 200,00 |
| | 92120 | Ochrona zabytków i opieka nad zabytkami | 1 223 200,00 |
| | 1. | Odrestaurowanie zabytkowego ogrodzenia cmentarza parafialnego w Czersetku (w tym 1.078.000 RPOZ) - dotacja celowa | 1 178 000,00 |
| | 2. | Opracowanie dokumentacji dla zabytkowego kościoła w Łęgu - dotacja celowa □ | 45 200,00 |
| | | Ogółem | 3 021 700,00 |

3. Wydatki inwestycyjne na zakup udziałów w 2024 roku

| Dział | Rozdział | Nazwa zadania | Zmiana +(-) | Plan po zmianie |
|------------|--------------|---|---------------------|---------------------|
| 700 | | Gospodarka mieszkaniowa | 3 298 212,00 | 3 298 212,00 |
| | 70004 | Różne jednostki obsługi gospodarki mieszkaniowej | 3 298 212,00 | 3 298 212,00 |
| | 1. | Wniesienie przez Gminę Czersetk udziałów do spółki pod firmą Społeczna Inicjatywa Mieszkaniowa „KZN-Pomorze” Sp. z o.o. | 3 298 212,00 | 3 298 212,00 |
| | | Ogółem | 3 298 212,00 | 3 298 212,00 |

4 430 869,00 41 722 149,00

Załącznik nr 4
do uchwały nr LIX/.../24
Rady Miejskiej w Czersku
z dnia 20 lutego 2024 roku

Dochody i wydatki na programy i projekty realizowane z udziałem środków pochodzących z Unii Europejskiej

Dochody majątkowe

| Dział | Rozdział | Nazwa zadania | Zmiana +/(-) | Plan 2024 |
|------------|--------------|--|--------------|---------------------|
| 1 | 2 | 3 | 4 | 5 |
| 010 | | Rolnictwo i łowiectwo | | 2 300 000,00 |
| | 01043 | Infrastruktura wodociągowa wsi | | 1 150 000,00 |
| | 1. | Budowa sieci wod.-kan. w Gminie Czersk - etap II (Mosna - Ostrowite oraz Złotowo wyb. pod Łubne) (PROW) | | 1 150 000,00 |
| | 01044 | Infrastruktura sanitacyjna wsi | | 1 150 000,00 |
| | 1. | Budowa sieci wod.-kan. w Gminie Czersk - etap II (Mosna - Ostrowite oraz Złotowo wyb. pod Łubne) (PROW) | | 1 150 000,00 |
| 630 | | Transport i łączność | | 2 819 209,00 |
| | 60016 | Drogi publiczne gminne | | 2 819 209,00 |
| | 1. | Budowa drogi Gotelp - Pustki (PROW) | | 2 819 209,00 |
| 630 | | Turystyka | | 435 723,00 |
| | 63095 | Pozostała działalność | | 435 723,00 |
| | 1. | Pomorskie szlaki kajakowe - szlakiem Zbrzycy i Brdy (RPO) | | 35 723,00 |
| | 2. | Budowa ścieżki rowerowej z miejscowości Mokre do granicy gminy Czersk – etap II | | 400 000,00 |
| 900 | | Gospodarka komunalna i ochrona środowiska | | 419 968,00 |
| | 90005 | Ochrona powietrza atmosferycznego | | 419 968,00 |
| | 1. | Energia ze źródeł odnawialnych w gminach: Brusy, Chojnice, Czersk, Karsin i Konarzyny (RPO) | | 144 612,00 |
| | 2. | Poprawa efektywności energetycznej oraz rozwój OZE w Chojnicko-Człuchowskim Miejskim Obszarze Funkcjonalnym – termomodernizacja budynków użyteczności publicznej (RPO) | | 275 356,00 |
| | | Ogółem | | 5 974 900,00 |

Wydatki majątkowe

| Dział | Rozdział | Nazwa zadania | Zmiana +/(-) | Plan 2024 |
|------------|--------------|---|-------------------|-------------------|
| 1 | 2 | 3 | 4 | 5 |
| 010 | | Rolnictwo i łowiectwo | 205 228,00 | 205 228,00 |
| | 01008 | Melioracje wodne | 205 228,00 | 205 228,00 |
| | 1. | Budowa zbiornika retencyjno – infiltracyjnego w Łęgu (PROW) | 205 228,00 | 205 228,00 |
| 630 | | Turystyka | | 688 650,00 |
| | 63095 | Pozostała działalność | | 688 650,00 |
| | 1. | Budowa ścieżki rowerowej z miejscowości Mokre do granicy gminy Czersk – etap II | | 688 650,00 |
| | | Ogółem | 205 228,00 | 893 878,00 |



Projekt nr 2

UCHWAŁA Nr LXIV/.../24

RADY MIEJSKIEJ W CZERSKU

z dnia 20 lutego 2024 r.

w sprawie zmiany wieloletniej prognozy finansowej Gminy Czersk na lata 2024 – 2040

Na podstawie art. 18 ust. 2 pkt 15 ustawy z dnia 8 marca 1990 r. o samorządzie gminnym (t. j. – Dz. U. z 2023 r., poz. 40 ze zm.) oraz art. 226 i art. 227 ustawy z dnia 27 sierpnia 2009 r. o finansach publicznych (t. j. – Dz. U. z 2023 r., poz. 1270)

Rada Miejska uchwala, co następuje:

§ 1.

W uchwale nr LXIII/717/23 Rady Miejskiej w Czersku z dnia 19 grudnia 2023 r. w sprawie wieloletniej prognozy finansowej Gminy Czersk na lata 2024 – 2040 zmienionej:

– zarządzeniem Burmistrza Czerska nr 1318/24 z dnia 8 stycznia 2024 r.

wprowadza się następujące zmiany:

- 1) załącznik nr 1 zastępuje się załącznikiem nr 1 do uchwały,
- 2) załącznik nr 2 zastępuje się załącznikiem nr 2 do uchwały.

§ 2.

Wykonanie uchwały powierza się Burmistrzowi.

§ 3.

Uchwała wchodzi w życie z dniem podjęcia i podlega ogłoszeniu w Biuletynie Informacji Publicznej.

Wnoszący:
Burmistrz

Przemysław Biesek-Talewski

Przewodniczący Rady

Krzysztof Przytarski

UZASADNIENIE

Objaśnienia przyjętych wartości do Wieloletniej Prognozy Finansowej Gminy Czersk na lata 2024-2040

Zgodnie ze zmianami w budżecie na dzień 20 lutego 2024 r., dokonano następujących zmian w Wieloletniej Prognozie Finansowej Gminy Czersk:

- 1) Dochody ogółem zwiększono o 986.444,00 zł, z czego dochody bieżące zwiększono o 986.444,00 zł, a dochody majątkowe nie uległy zmianie.
- 2) Wydatki ogółem zwiększono o 5.784.656,00 zł, z czego wydatki bieżące zwiększono o 1.333.887,00 zł, a wydatki majątkowe zwiększono o 4.450.769,00 zł.
- 3) Wynik budżetu jest deficytowy i po zmianach wynosi -11.166.172,00 zł.

Szczegółowe informacje na temat zmian w zakresie dochodów, wydatków i wyniku budżetu w roku budżetowym przedstawiono w tabeli poniżej.

Tabela 1. Zmiany w dochodach i wydatkach w 2024 roku

| Wyszczególnienie | Przed zmianą [zł] | Zmiana [zł] | Po zmianie [zł] |
|---------------------------|-----------------------|----------------------|-----------------------|
| Dochody ogółem | 150 334 243,00 | +986 444,00 | 151 320 687,00 |
| Dochody bieżące | 122 483 399,00 | +986 444,00 | 123 469 843,00 |
| Dotacje bieżące | 23 128 522,00 | +942 100,00 | 24 070 622,00 |
| Pozostałe | 30 078 459,00 | +44 344,00 | 30 122 803,00 |
| Wydatki ogółem | 156 702 203,00 | +5 784 656,00 | 162 486 859,00 |
| Wydatki bieżące | 119 430 823,00 | +1 333 887,00 | 120 764 710,00 |
| Wynagrodzenia i pochodne | 53 525 479,00 | +78 957,00 | 53 604 436,00 |
| Pozostałe wydatki bieżące | 62 435 344,00 | +1 254 930,00 | 63 690 274,00 |
| Wydatki majątkowe | 37 271 380,00 | +4 450 769,00 | 41 722 149,00 |
| Wynik budżetu | -6 367 960,00 | -4 798 212,00 | -11 166 172,00 |

Źródło: opracowanie własne.

W okresie prognozy WPF dokonano zmian w zakresie planowanych dochodów majątkowych. Zmiany przedstawiono w tabeli poniżej.

Tabela 2. Zmiany w dochodach majątkowych w okresie prognozy WPF

| Rok | Przed zmianą [zł] | Zmiana [zł] | Po zmianie [zł] |
|------|-------------------|-------------|-----------------|
| 2025 | 15 101 181,00 | +205 228,00 | 15 306 409,00 |

Źródło: opracowanie własne.

Tabela 3. Dochody majątkowe z dotacji na zadania dofinansowywane z Unii Europejskiej

| Lp. | Projekt | Rozdział | Dochody 2024 | Dochody 2025 |
|-------------------------|--|----------------|------------------|----------------|
| | | | Plan | Plan |
| 1 | 2 | 3 | 5 | 6 |
| 1. | Pomorskie Szlaki Kajakowe – Szlakiem Zbrzycy i Brdy (RPO) | 63095 | 35 723 | |
| 2. | „Poprawa efektywności energetycznej oraz rozwój OZE w Chojnicko-Człuchowskim Miejskim Obszarze Funkcjonalnym – termomodernizacja budynków użyteczności publicznej” | 90005 | 275 356 | |
| 3. | Energia ze źródeł odnawialnych w gminach: Brusy, Chojnice, Czersk, Karsin i Konarzyny (RPO) | 90005 | 144 612 | |
| 4. | Budowa sieci wodociągowej i kanalizacji sanitarnej w gminie Czersk – etap II (Mosna-Ostrowite oraz Złotowo, Wyb. pod Łubną) PROW | 01043 01044 | 2 300 000 | |
| 5. | Budowa drogi Gotelp – Pustki (PROW) | 60016 | 2 819 209 | |
| 6. | Budowa zbiornika retencyjno – infiltracyjnego w Łęgu (PROW) | 01008 | | 205.228 |
| Razem, w tym: | | | 5 574 900 | 205.228 |
| – budżet państwa | | | 0 | 0 |

Źródło: opracowanie własne

Tabela 4. Dochody majątkowe pozostałe

| Lp. | Projekt | Rozdział | Dochody 2024 | Dochody 2025 | Dochody 2026 |
|--------------|---|----------|-------------------|-------------------|------------------|
| | | | Plan | Plan | Plan |
| 1. | 2 | 3 | 5 | 6 | 7 |
| 1. | Inwestycje w kulturę poprzez modernizację budynków domów kultury w Czersku i Rytle, budowę muszli koncertowej i stworzenie nowoczesnej powierzchni wystawowej (RPIS) | 92109 | 4 950 000 | | |
| 2. | Budowa przedszkola w Łęgu (RPIS) | 80104 | 3 400 000 | | |
| 3. | Poprawa jakości powietrza oraz zmniejszenie emisji gazów cieplarnianych (Program „Ciepłe Mieszkanie”) | 90005 | 1 640 000 | 850 000 | |
| 4. | Utworzenie nowych miejsc żłobkowych w ramach Programu Maluch + 2022 – 2029 (KPOiZO) | 85516 | 90 794 | 1 117 777 | 355 053 |
| 5. | Budowa ścieżki rowerowej z miejscowości Mokre do granicy gminy Czersk (trasa Czersk – Karsin) - etap I (RPIS) | 63095 | 2 700 000 | | |
| 6. | Przebudowa układu komunikacyjnego w centrum Czerska (RFRD, RPIS) | 60016 | 1 354 417 | 2 600 000 | 5 400 000 |
| 7. | Budowa ulic w Czersku i Rytle - etap I (RFRD) | 60016 | 580 796 | 1 000 000 | |
| 8. | Przebudowa ulic w Czersku w obrębie skrzyżowań: ul. Starego Urzędu z ul. Łosińską, ul. Czerwonych Maków z ul. Tucholską oraz ul. Wyzwolenia z ul. Tucholską (RFRD) | 60016 | 1 548 433 | | |
| 9. | Rozbudowa i przebudowa budynku Szkoły Podstawowej nr 2 w Czersku - etap I (RPIS) | 801 | | 2 000 000 | |
| 10. | Przebudowa, rozbudowa, nadbudowa budynku Szkoły Podstawowej w Rytle - etap I (RPIS) | | | 4 500 000 | |
| 11. | Odrestaurowanie zabytkowego ogrodzenia cmentarza parafialnego w Czersku (RPOZ) | | 1 078 000 | | |
| 12. | Odnowienie elewacji i dachu zabytkowej części budynku Szkoły Podstawowej nr 2 im. Jana Pawła II w Czersku (RPOZ) | | 400 000 | | |
| 15. | Budowa ścieżki rowerowej z miejscowości Mokre do granicy gminy Czersk (trasa Czersk - Karsin) - etap II - pomoc finansowa z Gminy Karsin | | 280 000 | | |
| 16. | Wzmocnienie efektywności energetycznej Domu Kultury w Łęgu (KPOiZO) | | 453 504 | 453 504 | |
| 17. | Budowa przyszkolnej hali sportowej przy Szkole Podstawowej w Gotelpiu (Program Olimpia) | | 1 050 000 | 1 079 900 | |
| 18. | Przebudowa ulic w Czersku w obrębie skrzyżowań: ul. Starego Urzędu z ul. Łosińską, ul. Czerwonych Maków z ul. Tucholską oraz ul. Wyzwolenia z ul. Tucholską – pomoc finansowa z Samorządu Województwa Pomorskiego | | 750 000 | | |
| Razem | | | 20 128 444 | 13 601 181 | 5 755 053 |

Źródło: opracowanie własne

W okresie prognozy WPF dokonano zmian w zakresie planowanych wydatków majątkowych. Zmiany przedstawiono w tabeli poniżej.

Tabela 5. Zmiany w wydatkach majątkowych w okresie prognozy WPF

| Rok | Przed zmianą [zł] | Zmiana [zł] | Po zmianie [zł] |
|------|-------------------|-------------|-----------------|
| 2025 | 23 138 909,00 | +205 228,00 | 23 344 137,00 |

Źródło: opracowanie własne.

4) W Wieloletniej Prognozie Finansowej Gminy Czersk:

1. Przychody ogółem w roku budżetowym zwiększono o 4.798.212,00 zł i po zmianach wynoszą 14.696.172,00 zł.
2. Rozchody ogółem w roku budżetowym nie uległy zmianie.

Szczegółowe informacje na temat zmian w zakresie przychodów i rozchodów w roku budżetowym przedstawiono w tabeli poniżej.

Tabela 6. Zmiany w przychodach i rozchodach na 2024 rok.

| Wyszczególnienie | Przed zmianą [zł] | Zmiana [zł] | Po zmianie [zł] |
|--------------------------|---------------------|----------------------|----------------------|
| Przychody budżetu | 9 897 960,00 | +4 798 212,00 | 14 696 172,00 |
| Wolne środki | 6 397 960,00 | +4 798 212,00 | 11 196 172,00 |

Źródło: opracowanie własne.

5) Od 2025 nie dokonywano zmian w zakresie planowanych przychodów i rozchodów.

W zakresie zawartych umów, rozchody Gminy Czersk zaplanowano zgodnie z harmonogramami. W tabeli poniżej splotę ww. zobowiązań przedstawiono w kolumnie „Zobowiązanie historyczne”. Splotę zobowiązania planowanego do zaciągnięcia ujęto w latach 2025-2040. W tabeli poniżej splotę ww. zobowiązań przedstawiono w kolumnie „Zobowiązanie planowane”.

Tabela 7. Spłata zaciągniętych i planowanych zobowiązań Gminy Czersk

| Rok | Zobowiązanie historyczne [zł] | Zobowiązanie planowane [zł] | Zobowiązania razem [zł] |
|------|-------------------------------|-----------------------------|-------------------------|
| 2024 | 3 530 000,00 | 0,00 | 3 530 000,00 |
| 2025 | 3 480 000,00 | 10 000,00 | 3 490 000,00 |
| 2026 | 3 230 000,00 | 510 000,00 | 3 740 000,00 |
| 2027 | 3 250 000,00 | 580 000,00 | 3 830 000,00 |
| 2028 | 3 250 000,00 | 600 000,00 | 3 850 000,00 |
| 2029 | 3 500 000,00 | 600 000,00 | 4 100 000,00 |
| 2030 | 3 800 000,00 | 600 000,00 | 4 400 000,00 |
| 2031 | 3 800 000,00 | 600 000,00 | 4 400 000,00 |
| 2032 | 4 100 000,00 | 600 000,00 | 4 700 000,00 |
| 2033 | 3 900 000,00 | 700 000,00 | 4 600 000,00 |
| 2034 | 3 500 000,00 | 700 000,00 | 4 200 000,00 |
| 2035 | 3 400 000,00 | 700 000,00 | 4 100 000,00 |
| 2036 | 3 350 000,00 | 400 000,00 | 3 750 000,00 |
| 2037 | 3 350 000,00 | 200 000,00 | 3 550 000,00 |
| 2038 | 3 050 000,00 | 200 000,00 | 3 250 000,00 |
| 2039 | 2 150 000,00 | 1 200 000,00 | 3 350 000,00 |
| 2040 | 0,00 | 500 000,00 | 500 000,00 |

Źródło: Opracowanie własne.

Zmiany w Wieloletniej Prognozie Finansowej Gminy Czersk na lata 2024-2040 spowodowały modyfikacje w kształtowaniu się relacji z art. 243 ustawy o finansach publicznych. Szczegóły zaprezentowano w tabeli poniżej.

Tabela 8. Kształtowanie się relacji z art. 243 ust. 1 ustawy o finansach publicznych

| Rok | Obsługa zadłużenia (fakt. i plan. po wyłączeniach) | Maksymalna obsługa zadłużenia (wg planu po III kwartale) | Zachowanie relacji z art. 243 (w oparciu o plan po III kwartale) | Maksymalna obsługa zadłużenia (wg wykonania) | Zachowanie relacji z art. 243 (w oparciu o wykonanie) |
|------|--|--|--|--|---|
| 2024 | 7,04% | 12,66% | TAK | 13,98% | TAK |
| 2025 | 5,53% | 11,72% | TAK | 13,03% | TAK |
| 2026 | 5,10% | 9,44% | TAK | 10,80% | TAK |
| 2027 | 4,93% | 8,92% | TAK | 10,29% | TAK |
| 2028 | 4,71% | 8,24% | TAK | 9,60% | TAK |
| 2029 | 4,70% | 7,30% | TAK | 8,67% | TAK |
| 2030 | 4,74% | 6,91% | TAK | 8,28% | TAK |

| Rok | Obsługa zadłużenia (fakt. i plan. po wyłączeniach) | Maksymalna obsługa zadłużenia (wg planu po III kwartale) | Zachowanie relacji z art. 243 (w oparciu o plan po III kwartale) | Maksymalna obsługa zadłużenia (wg wykonania) | Zachowanie relacji z art. 243 (w oparciu o wykonanie) |
|------|--|--|--|--|---|
| 2031 | 4,52% | 8,09% | TAK | 8,09% | TAK |
| 2032 | 4,55% | 8,39% | TAK | 8,39% | TAK |
| 2033 | 4,25% | 8,38% | TAK | 8,38% | TAK |
| 2034 | 3,75% | 8,35% | TAK | 8,35% | TAK |
| 2035 | 3,49% | 8,29% | TAK | 8,29% | TAK |
| 2036 | 3,07% | 8,18% | TAK | 8,18% | TAK |
| 2037 | 2,78% | 8,01% | TAK | 8,01% | TAK |
| 2038 | 2,44% | 7,78% | TAK | 7,78% | TAK |
| 2039 | 2,40% | 7,48% | TAK | 7,48% | TAK |
| 2040 | 0,35% | 7,13% | TAK | 7,13% | TAK |

Źródło: Opracowanie własne.

Dane w tabeli powyżej wskazują, że w całym okresie prognozy Gmina Czersk spełnia relację, o której mowa w art. 243 ust. 1 ustawy o finansach publicznych. Spełnienie dotyczy zarówno relacji obliczonej na podstawie planu na dzień 30.09.2023 r. jak i w oparciu o kolumnę „2023 przewidywane wykonanie”.

6) Zmiana Wieloletniej Prognozy Finansowej Gminy Czersk obejmuje również zmiany w załączniku nr 2, które szczegółowo opisano poniżej.

Dokonano zmian w zakresie następujących przedsięwzięć:

1. W zakresie programów, projektów lub zadań innych (finansowanych ze środków krajowych):
 - Budowa przedszkola w Łęgu (RPIS) - (częściowo sfinansowany z RFIL – 1.200.000 Maluch+ - 1.147.584) – zmiana w przedsięwzięciu obejmuje zwiększenie limitu wydatków na realizację zadania w roku budżetowym o kwotę 132.000,00 zł.

Zmiany wprowadzone w wykazie wieloletnich przedsięwzięć nie spowodowały zmiany horyzontu czasowego załącznika nr 2 WPF.

Zmiany wprowadzone w wykazie wieloletnich przedsięwzięć wpłynęły na zmianę pozycji 10.1.2 WPF, co przedstawiono w tabeli poniżej.

Tabela 9. Zmiany w wydatkach majątkowych objętych limitem z art. 226 ust. 3 pkt 4

| Rok | Przed zmianą [zł] | Zmiana [zł] | Po zmianie [zł] |
|------|-------------------|-------------|-----------------|
| 2024 | 30 641 242,00 | +132 000,00 | 30 773 242,00 |

Źródło: opracowanie własne.

Wartości wykazane w pozostałych pozycjach WPF, stanowią informacje uzupełniające względem pozycji opisanych powyżej. Zostały przedstawione w WPF zgodnie z obowiązującym stanem faktycznym, na podstawie zawartych umów i porozumień.

Pełen zakres zmian obrazują załączniki nr 1 i 2 do niniejszej uchwały.

Wykonanie

| Lp. | Wyszczególnienie | 2017 | 2018 | 2019 | 2020 | 2021 | 2022 |
|-----------|--|--------------|--------------|----------------------|----------------------|----------------------|----------------------|
| 4.5 | Inne przychody niezwiązane z zaciągnięciem długu, w tym: | 0,00 | 0,00 | 0,00 | 0,00 | 0,00 | 0,00 |
| 4.5.1 | na pokrycie deficytu budżetu | 0,00 | 0,00 | 0,00 | 0,00 | 0,00 | 0,00 |
| 5 | Rozchody budżetu | 0,00 | 0,00 | 3 550 000,00 | 3 550 000,00 | 3 760 000,00 | 4 040 000,00 |
| 5.1 | Splaty rat kapitałowych kredytów i pożyczek oraz wykup papierów wartościowych, w tym: | 0,00 | 0,00 | 3 550 000,00 | 3 550 000,00 | 3 760 000,00 | 3 540 000,00 |
| 5.1.1 | łącznie kwota przypadających na dany rok kwot ustawowych wyłączeń z limitu spłaty zobowiązań, w tym: | 0,00 | 0,00 | 0,00 | 0,00 | 0,00 | 0,00 |
| 5.1.1.1 | kwota przypadających na dany rok kwot wyłączeń określonych w art. 243 ust. 3 ustawy | 0,00 | 0,00 | 0,00 | 0,00 | 0,00 | 0,00 |
| 5.1.1.2 | kwota przypadających na dany rok kwot wyłączeń określonych w art. 243 ust. 3a ustawy | 0,00 | 0,00 | 0,00 | 0,00 | 0,00 | 0,00 |
| 5.1.1.3 | kwota wyłączeń z tytułu wcześniejszej spłaty zobowiązań, określonych w art. 243 ust. 3b ustawy, z tego: | 0,00 | 0,00 | 0,00 | 0,00 | 0,00 | 0,00 |
| 5.1.1.3.1 | środkami nowego zobowiązania | 0,00 | 0,00 | 0,00 | 0,00 | 0,00 | 0,00 |
| 5.1.1.3.2 | wolnymi środkami, o których mowa w art. 217 ust. 2 pkt 6 ustawy | 0,00 | 0,00 | 0,00 | 0,00 | 0,00 | 0,00 |
| 5.1.1.3.3 | innymi środkami | 0,00 | 0,00 | 0,00 | 0,00 | 0,00 | 0,00 |
| 5.1.1.4 | kwota przypadających na dany rok kwot pozostałych ustawowych wyłączeń z limitu spłaty zobowiązań | 0,00 | 0,00 | 0,00 | 0,00 | 0,00 | 0,00 |
| 5.2 | Inne rozchody niezwiązane ze spłatą długu | 0,00 | 0,00 | 0,00 | 0,00 | 0,00 | 500 000,00 |
| 6 | Kwota długu, w tym: | 0,00 | 0,00 | 30 430 000,00 | 35 380 000,00 | 40 740 000,00 | 45 740 000,00 |
| 6.1 | kwota długu, którego planowana spłata dokona się z wydatków | 0,00 | 0,00 | 0,00 | 0,00 | 0,00 | 0,00 |
| 7 | Relacja zrównoważenia wydatków bieżących, o której mowa w art. 242 ustawy | x | x | x | x | x | x |
| 7.1 | Różnica między dochodami bieżącymi a wydatkami bieżącymi | 7 156 287,06 | 6 403 671,89 | 6 765 524,50 | 8 071 652,94 | 10 716 629,74 | 6 787 523,59 |
| 7.2 | Różnica między dochodami bieżącymi, skorygowanymi o środki a wydatkami bieżącymi | 7 156 287,06 | 6 403 671,89 | 11 564 821,99 | 13 511 899,99 | 21 376 720,97 | 22 812 351,84 |
| 8 | Wskaźnik spłaty zobowiązań | x | x | x | x | x | x |
| 8.1 | Relacja określona po lewej stronie nierówności we wzorze, o którym mowa w art. 243 ust. 1 ustawy (po uwzględnieniu zobowiązań związku współtworzonego przez jednostkę samorządu terytorialnego oraz po uwzględnieniu ustawowych wyłączeń przypadających na dany rok) | x | x | x | x | x | x |
| 8.1_vROD | 8.1_vROD_2020 | x | x | x | x | x | x |
| 8.1_vROD | 8.1_vROD_2026 | x | x | x | x | x | x |
| 8.1_vROD | 8.1_vROD_2023 | x | x | x | x | x | x |
| 8.2 | Relacja określona po prawej stronie nierówności we wzorze, o którym mowa w art. 243 ust. 1 ustawy, ustalona dla danego roku (wskaźnik jednoroczny) | 13,54% | 11,63% | 11,89% | 12,99% | 15,01% | 11,29% |
| 8.2_v2020 | 8.2_v2020 | 14,54% | 13,66% | 12,68% | 15,04% | 17,72% | 12,94% |
| 8.2_v2026 | 8.2_v2026 | 13,54% | 11,63% | 11,89% | 12,99% | 15,01% | 11,29% |
| 8.3 | Dopuszczalny limit spłaty zobowiązań określony po prawej stronie nierówności we wzorze, o którym mowa w art. 243 ustawy, po uwzględnieniu ustawowych wyłączeń, obliczony w oparciu o plan 3 kwartału roku poprzedzającego pierwszy rok prognozy (wskaźnik ustalony w oparciu o średnią arytmetyczną z poprzednich lat) | x | x | x | x | x | x |
| 8.3.1 | Dopuszczalny limit spłaty zobowiązań określony po prawej stronie nierówności we wzorze, o którym mowa w art. 243 ustawy, po uwzględnieniu ustawowych wyłączeń, obliczony w oparciu o wykonanie roku poprzedzającego pierwszy rok prognozy (wskaźnik ustalony w oparciu o średnią arytmetyczną z poprzednich lat) | x | x | x | x | x | x |

Wykonanie

| Lp. | Wyszczególnienie | 2017 | 2018 | 2019 | 2020 | 2021 | 2022 |
|------------|--|------------|--------------|--------------|---------------|---------------|---------------|
| 8.4 | Informacja o spełnieniu wskaźnika spłaty zobowiązań określonego w art. 243 ustawy, po uwzględnieniu zobowiązań związku współtworzonego przez jednostkę samorządu terytorialnego oraz po uwzględnieniu ustawowych wyłączeń, obliczonego w oparciu o plan 3 kwartałów roku poprzedzającego rok budżetowy | x | x | x | x | x | x |
| 8.4.1 | Informacja o spełnieniu wskaźnika spłaty zobowiązań określonego w art. 243 ustawy, po uwzględnieniu zobowiązań związku współtworzonego przez jednostkę samorządu terytorialnego oraz po uwzględnieniu ustawowych wyłączeń, obliczonego w oparciu o wykonanie roku poprzedzającego rok budżetowy | x | x | x | x | x | x |
| art15zoc_7 | Relacja kwoty długu do dochodów ogółem | x | x | x | x | x | x |
| art15zoc_8 | Relacja określona po lewej stronie nierówności we wzorze, o którym mowa w art. 243 ust. 1 ustawy (po uwzględnieniu zobowiązań związku współtworzonego przez jednostkę samorządu terytorialnego oraz po uwzględnieniu ustawowych wyłączeń bez art. 15zob ust. 1 przypadających na dany rok) | x | x | x | x | x | x |
| art15zoc_8 | Informacja o spełnieniu wskaźnika spłaty zobowiązań określonego w art. 243 ustawy, po uwzględnieniu zobowiązań związku współtworzonego przez jednostkę samorządu terytorialnego oraz po uwzględnieniu ustawowych wyłączeń bez art. 15zob ust. 1 , obliczonego w oparciu o plan 3 kwartałów roku poprzedzającego rok budżetowy | x | x | x | x | x | x |
| art15zoc_8 | Informacja o spełnieniu wskaźnika spłaty zobowiązań określonego w art. 243 ustawy, po uwzględnieniu zobowiązań związku współtworzonego przez jednostkę samorządu terytorialnego oraz po uwzględnieniu ustawowych wyłączeń bez art. 15zob ust. 1 , obliczonego w oparciu o wykonanie roku poprzedzającego rok budżetowy | x | x | x | x | x | x |
| art7_1 | Relacja łącznej kwoty długu do dochodów ogółem, pomniejszonych o planowane kwoty dotacji i środki o podobnym charakterze oraz powiększone o przychody z tytułów określonych w art. 217 ust. 2 pkt 4-8, nieprzeznaczone na sfinansowanie deficytu budżetowego (art. 7 ust. 1 ustawy Dz.U.2022.1964) | x | x | x | x | x | x |
| 9 | Finansowanie programów, projektów lub zadań realizowanych z udziałem środków, o których mowa w art. 5 ust. 1 pkt 2 i 3 ustawy | x | x | x | x | x | x |
| 9.1 | Dochody bieżące na programy, projekty lub zadania finansowane z udziałem środków, o których mowa w art. 5 ust. 1 pkt 2 i 3 ustawy | 214 196,36 | 410 432,94 | 2 912 240,64 | 942 091,34 | 585 049,12 | 3 827 158,73 |
| 9.1.1 | Dotacje i środki o charakterze bieżącym na realizację programu, projektu lub zadania finansowanego z udziałem środków, o których mowa w art. 5 ust. 1 pkt 2 ustawy, w tym: | 214 196,36 | 410 432,94 | 2 889 446,51 | 942 091,34 | 585 049,12 | 3 827 158,73 |
| 9.1.1.1 | środki określone w art. 5 ust. 1 pkt 2 ustawy | 214 196,36 | 403 363,26 | 2 889 446,51 | 929 868,27 | 520 301,23 | 3 715 904,75 |
| 9.2 | Dochody majątkowe na programy, projekty lub zadania finansowane z udziałem środków, o których mowa w art. 5 ust. 1 pkt 2 i 3 ustawy | 0,00 | 902 668,22 | 3 183 570,89 | 1 235 752,65 | 2 335 978,14 | 308 364,19 |
| 9.2.1 | Dochody majątkowe na programy, projekty lub zadania finansowane z udziałem środków, o których mowa w art. 5 ust. 1 pkt 2 ustawy, w tym: | 0,00 | 902 668,22 | 3 183 570,89 | 1 235 752,65 | 2 335 978,14 | 308 364,19 |
| 9.2.1.1 | środki określone w art. 5 ust. 1 pkt 2 ustawy | 0,00 | 902 668,22 | 2 639 157,35 | 1 088 988,21 | 1 994 159,22 | 292 737,56 |
| 9.3 | Wydatki bieżące na programy, projekty lub zadania finansowane z udziałem środków, o których mowa w art. 5 ust. 1 pkt 2 i 3 ustawy | 269 674,62 | 327 488,61 | 3 018 035,12 | 1 033 532,79 | 476 421,40 | 3 251 978,15 |
| 9.3.1 | Wydatki bieżące na programy, projekty lub zadania finansowane z udziałem środków, o których mowa w art. 5 ust. 1 pkt 2 ustawy, w tym: | 269 674,62 | 327 488,61 | 3 018 035,12 | 1 033 532,79 | 476 421,40 | 3 251 978,15 |
| 9.3.1.1 | finansowane środkami określonymi w art. 5 ust. 1 pkt 2 ustawy | 224 143,86 | 283 138,61 | 2 972 335,12 | 994 203,98 | 324 600,85 | 2 971 653,87 |
| 9.4 | Wydatki majątkowe na programy, projekty lub zadania finansowane z udziałem środków, o których mowa w art. 5 ust. 1 pkt 2 i 3 ustawy | 43 993,00 | 1 673 972,64 | 4 199 115,11 | 1 649 536,11 | 4 413 520,06 | 3 968 479,51 |
| 9.4.1 | Wydatki majątkowe na programy, projekty lub zadania finansowane z udziałem środków, o których mowa w art. 5 ust. 1 pkt 2 ustawy, w tym: | 43 993,00 | 1 673 972,64 | 4 199 115,11 | 1 649 536,11 | 4 413 520,06 | 3 968 479,51 |
| 9.4.1.1 | finansowane środkami określonymi w art. 5 ust. 1 pkt 2 ustawy | 0,00 | 1 341 549,95 | 3 002 490,50 | 871 321,87 | 2 204 192,06 | 1 789 350,07 |
| 10 | Informacje uzupełniające o wybranych kategoriach finansowych | x | x | x | x | x | x |
| 10.1 | Wydatki objęte limitem, o którym mowa w art. 226 ust. 3 pkt 4 ustawy, z tego: | 0,00 | 0,00 | 9 729 052,95 | 15 928 323,83 | 12 306 841,77 | 35 419 525,00 |

Plan 3 kw. Wykonanie

| Lp. | Wyszczególnienie | 2023 | 2023 | 2024 | 2025 | 2026 | 2027 | 2028 |
|------------|--|----------------------|----------------------|----------------------|----------------------|----------------------|----------------------|----------------------|
| 4.5 | Inne przychody niezwiązane z zaciągnięciem długu, w tym: | 0,00 | 0,00 | 0,00 | 0,00 | 0,00 | 0,00 | 0,00 |
| 4.5.1 | na pokrycie deficytu budżetu | 0,00 | 0,00 | 0,00 | 0,00 | 0,00 | 0,00 | 0,00 |
| 5 | Rozchody budżetu | 4 070 000,00 | 3 570 000,00 | 3 530 000,00 | 3 490 000,00 | 3 740 000,00 | 3 830 000,00 | 3 850 000,00 |
| 5.1 | Splaty rat kapitałowych kredytów i pożyczek oraz wykup papierów wartościowych, w tym: | 3 570 000,00 | 3 570 000,00 | 3 530 000,00 | 3 490 000,00 | 3 740 000,00 | 3 830 000,00 | 3 850 000,00 |
| 5.1.1 | łącznie kwota przypadających na dany rok kwot ustawowych wyłączeń z limitu splaty zobowiązań, w tym: | 0,00 | 0,00 | 0,00 | 0,00 | 0,00 | 0,00 | 0,00 |
| 5.1.1.1 | kwota przypadających na dany rok kwot wyłączeń określonych w art. 243 ust. 3 ustawy | 0,00 | 0,00 | 0,00 | 0,00 | 0,00 | 0,00 | 0,00 |
| 5.1.1.2 | kwota przypadających na dany rok kwot wyłączeń określonych w art. 243 ust. 3a ustawy | 0,00 | 0,00 | 0,00 | 0,00 | 0,00 | 0,00 | 0,00 |
| 5.1.1.3 | kwota wyłączeń z tytułu wcześniejszej splaty zobowiązań, określonych w art. 243 ust. 3b ustawy, z tego: | 0,00 | 0,00 | 0,00 | 0,00 | 0,00 | 0,00 | 0,00 |
| 5.1.1.3.1 | środkami nowego zobowiązania | 0,00 | 0,00 | 0,00 | 0,00 | 0,00 | 0,00 | 0,00 |
| 5.1.1.3.2 | wolnymi środkami, o których mowa w art. 217 ust. 2 pkt 6 ustawy | 0,00 | 0,00 | 0,00 | 0,00 | 0,00 | 0,00 | 0,00 |
| 5.1.1.3.3 | innymi środkami | 0,00 | 0,00 | 0,00 | 0,00 | 0,00 | 0,00 | 0,00 |
| 5.1.1.4 | kwota przypadających na dany rok kwot pozostałych ustawowych wyłączeń z limitu splaty zobowiązań | 0,00 | 0,00 | 0,00 | 0,00 | 0,00 | 0,00 | 0,00 |
| 5.2 | Inne rozchody niezwiązane ze splatą długu | 500 000,00 | 0,00 | 0,00 | 0,00 | 0,00 | 0,00 | 0,00 |
| 6 | Kwota długu, w tym: | 53 640 000,00 | 54 640 000,00 | 54 610 000,00 | 56 320 000,00 | 52 580 000,00 | 48 750 000,00 | 44 900 000,00 |
| 6.1 | kwota długu, którego planowana splata dokona się z wydatków | 0,00 | 0,00 | 0,00 | 0,00 | 0,00 | 0,00 | 0,00 |
| 7 | Relacja zrównoważenia wydatków bieżących, o której mowa w art. 242 ustawy | x | x | x | x | x | x | x |
| 7.1 | Różnica między dochodami bieżącymi a wydatkami bieżącymi | -3 887 981,00 | 4 517 380,63 | 2 705 133,00 | 6 327 728,00 | 7 101 367,00 | 7 384 958,00 | 8 052 194,00 |
| 7.2 | Różnica między dochodami bieżącymi, skorygowanymi o środki a wydatkami bieżącymi | 10 157 238,00 | 5 580 797,81 | 13 901 305,00 | 6 327 728,00 | 7 101 367,00 | 7 384 958,00 | 8 052 194,00 |
| 8 | Wskaźnik splaty zobowiązań | x | x | x | x | x | x | x |
| 8.1 | Relacja określona po lewej stronie nierówności we wzorze, o którym mowa w art. 243 ust. 1 ustawy (po uwzględnieniu zobowiązań związku współtworzonego przez jednostkę samorządu terytorialnego oraz po uwzględnieniu ustawowych wyłączeń przypadających na dany rok) | x | x | 7,04% | 5,53% | 5,10% | 4,93% | 4,71% |
| 8.1_vROD | 8.1_vROD_2020 | x | x | 7,04% | 5,53% | 5,10% | 4,93% | 4,71% |
| 8.1_vROD | 8.1_vROD_2026 | x | x | 7,04% | 5,53% | 5,10% | 4,93% | 4,71% |
| 8.1_vROD | 8.1_vROD_2023 | x | x | 7,04% | 5,53% | 0,00% | 0,00% | 0,00% |
| 8.2 | Relacja określona po prawej stronie nierówności we wzorze, o którym mowa w art. 243 ust. 1 ustawy, ustalona dla danego roku (wskaźnik jednoroczny) | 0,29% | 9,86% | 6,30% | 8,29% | 8,27% | 8,20% | 8,48% |
| 8.2_v2020 | 8.2_v2020 | 2,07% | 11,27% | 7,91% | 0,00% | 0,00% | 0,00% | 0,00% |
| 8.2_v2026 | 8.2_v2026 | 0,29% | 9,86% | 6,30% | 8,29% | 8,27% | 8,20% | 8,48% |
| 8.3 | Dopuszczalny limit splaty zobowiązań określony po prawej stronie nierówności we wzorze, o którym mowa w art. 243 ustawy, po uwzględnieniu ustawowych wyłączeń, obliczony w oparciu o plan 3 kwartału roku poprzedzającego pierwszy rok prognozy (wskaźnik ustalony w oparciu o średnią arytmetyczną z poprzednich lat) | x | x | 12,66% | 11,72% | 9,44% | 8,92% | 8,24% |
| 8.3.1 | Dopuszczalny limit splaty zobowiązań określony po prawej stronie nierówności we wzorze, o którym mowa w art. 243 ustawy, po uwzględnieniu ustawowych wyłączeń, obliczony w oparciu o wykonanie roku poprzedzającego pierwszy rok prognozy (wskaźnik ustalony w oparciu o średnią arytmetyczną z poprzednich lat) | x | x | 13,98% | 13,03% | 10,80% | 10,29% | 9,60% |

Plan 3 kw. Wykonanie

| Lp. | Wyszczególnienie | 2023 | 2023 | 2024 | 2025 | 2026 | 2027 | 2028 |
|------------|--|---------------|---------------|---------------|---------------|--------------|-------------|-------------|
| 8.4 | Informacja o spełnieniu wskaźnika spłaty zobowiązań określonego w art. 243 ustawy, po uwzględnieniu zobowiązań związku współtworzonego przez jednostkę samorządu terytorialnego oraz po uwzględnieniu ustawowych wyłączeń, obliczonego w oparciu o plan 3 kwartałów roku poprzedzającego rok budżetowy | x | x | Spełniona | Spełniona | Spełniona | Spełniona | Spełniona |
| 8.4.1 | Informacja o spełnieniu wskaźnika spłaty zobowiązań określonego w art. 243 ustawy, po uwzględnieniu zobowiązań związku współtworzonego przez jednostkę samorządu terytorialnego oraz po uwzględnieniu ustawowych wyłączeń, obliczonego w oparciu o wykonanie roku poprzedzającego rok budżetowy | x | x | Spełniona | Spełniona | Spełniona | Spełniona | Spełniona |
| art15zoc_7 | Relacja kwoty długu do dochodów ogółem | x | x | 0,00% | 0,00% | 0,00% | 0,00% | 0,00% |
| art15zoc_8 | Relacja określona po lewej stronie nierówności we wzorze, o którym mowa w art. 243 ust. 1 ustawy (po uwzględnieniu zobowiązań związku współtworzonego przez jednostkę samorządu terytorialnego oraz po uwzględnieniu ustawowych wyłączeń bez art. 15zob ust. 1 przypadających na dany rok) | x | x | 0,00% | 0,00% | 0,00% | 0,00% | 0,00% |
| art15zoc_8 | Informacja o spełnieniu wskaźnika spłaty zobowiązań określonego w art. 243 ustawy, po uwzględnieniu zobowiązań związku współtworzonego przez jednostkę samorządu terytorialnego oraz po uwzględnieniu ustawowych wyłączeń bez art. 15zob ust. 1 , obliczonego w oparciu o plan 3 kwartałów roku poprzedzającego rok budżetowy | x | x | Spełniona | Spełniona | Spełniona | Spełniona | Spełniona |
| art15zoc_8 | Informacja o spełnieniu wskaźnika spłaty zobowiązań określonego w art. 243 ustawy, po uwzględnieniu zobowiązań związku współtworzonego przez jednostkę samorządu terytorialnego oraz po uwzględnieniu ustawowych wyłączeń bez art. 15zob ust. 1 , obliczonego w oparciu o wykonanie roku poprzedzającego rok budżetowy | x | x | Spełniona | Spełniona | Spełniona | Spełniona | Spełniona |
| art7_1 | Relacja łącznej kwoty długu do dochodów ogółem, pomniejszonych o planowane kwoty dotacji i środki o podobnym charakterze oraz powiększone o przychody z tytułów określonych w art. 217 ust. 2 pkt 4-8, nieprzeznaczone na sfinansowanie deficytu budżetowego (art. 7 ust. 1 ustawy Dz.U.2022.1964) | x | x | 54,05% | 54,05% | 0,00% | 0,00% | 0,00% |
| 9 | Finansowanie programów, projektów lub zadań realizowanych z udziałem środków, o których mowa w art. 5 ust. 1 pkt 2 i 3 ustawy | x | x | x | x | x | x | x |
| 9.1 | Dochody bieżące na programy, projekty lub zadania finansowane z udziałem środków, o których mowa w art. 5 ust. 1 pkt 2 i 3 ustawy | 3 519 210,00 | 3 351 532,07 | 0,00 | 0,00 | 0,00 | 0,00 | 0,00 |
| 9.1.1 | Dotacje i środki o charakterze bieżącym na realizację programu, projektu lub zadania finansowanego z udziałem środków, o których mowa w art. 5 ust. 1 pkt 2 ustawy, w tym: | 3 519 210,00 | 3 351 532,07 | 0,00 | 0,00 | 0,00 | 0,00 | 0,00 |
| 9.1.1.1 | środki określone w art. 5 ust. 1 pkt 2 ustawy | 3 432 011,00 | 3 265 063,45 | 0,00 | 0,00 | 0,00 | 0,00 | 0,00 |
| 9.2 | Dochody majątkowe na programy, projekty lub zadania finansowane z udziałem środków, o których mowa w art. 5 ust. 1 pkt 2 i 3 ustawy | 10 013 926,00 | 3 302 034,09 | 5 974 900,00 | 205 228,00 | 0,00 | 0,00 | 0,00 |
| 9.2.1 | Dochody majątkowe na programy, projekty lub zadania finansowane z udziałem środków, o których mowa w art. 5 ust. 1 pkt 2 ustawy, w tym: | 10 013 926,00 | 3 302 034,09 | 5 974 900,00 | 205 228,00 | 0,00 | 0,00 | 0,00 |
| 9.2.1.1 | środki określone w art. 5 ust. 1 pkt 2 ustawy | 9 956 332,00 | 3 231 458,90 | 5 974 900,00 | 205 228,00 | 0,00 | 0,00 | 0,00 |
| 9.3 | Wydatki bieżące na programy, projekty lub zadania finansowane z udziałem środków, o których mowa w art. 5 ust. 1 pkt 2 i 3 ustawy | 4 744 659,00 | 4 309 392,34 | 85 000,00 | 0,00 | 0,00 | 0,00 | 0,00 |
| 9.3.1 | Wydatki bieżące na programy, projekty lub zadania finansowane z udziałem środków, o których mowa w art. 5 ust. 1 pkt 2 ustawy, w tym: | 4 744 659,00 | 4 309 392,34 | 85 000,00 | 0,00 | 0,00 | 0,00 | 0,00 |
| 9.3.1.1 | finansowane środkami określonymi w art. 5 ust. 1 pkt 2 ustawy | 3 774 909,00 | 3 453 983,24 | 85 000,00 | 0,00 | 0,00 | 0,00 | 0,00 |
| 9.4 | Wydatki majątkowe na programy, projekty lub zadania finansowane z udziałem środków, o których mowa w art. 5 ust. 1 pkt 2 i 3 ustawy | 10 944 484,00 | 9 698 539,79 | 893 878,00 | 0,00 | 0,00 | 0,00 | 0,00 |
| 9.4.1 | Wydatki majątkowe na programy, projekty lub zadania finansowane z udziałem środków, o których mowa w art. 5 ust. 1 pkt 2 ustawy, w tym: | 10 944 484,00 | 9 698 539,79 | 893 878,00 | 0,00 | 0,00 | 0,00 | 0,00 |
| 9.4.1.1 | finansowane środkami określonymi w art. 5 ust. 1 pkt 2 ustawy | 7 499 735,00 | 6 680 391,66 | 605 228,00 | 0,00 | 0,00 | 0,00 | 0,00 |
| 10 | Informacje uzupełniające o wybranych kategoriach finansowych | x | x | x | x | x | x | x |
| 10.1 | Wydatki objęte limitem, o którym mowa w art. 226 ust. 3 pkt 4 ustawy, z tego: | 45 652 242,00 | 45 652 242,00 | 31 959 400,00 | 23 140 163,00 | 4 423 746,00 | 0,00 | 0,00 |

Plan 3 kw. Wykonanie

| Lp. | Wyszczególnienie | 2023 | 2023 | 2024 | 2025 | 2026 | 2027 | 2028 |
|------------|---|---------------|---------------|---------------|---------------|--------------|--------------|--------------|
| 10.1.1 | bieżące | 4 824 886,00 | 4 824 886,00 | 1 186 158,00 | 109 350,00 | 7 100,00 | 0,00 | 0,00 |
| 10.1.2 | majątkowe | 40 827 356,00 | 40 827 356,00 | 30 773 242,00 | 23 030 813,00 | 4 416 646,00 | 0,00 | 0,00 |
| 10.2 | Wydatki bieżące na pokrycie ujemnego wyniku finansowego samodzielnego publicznego zakładu opieki zdrowotnej | 0,00 | 0,00 | 0,00 | 0,00 | 0,00 | 0,00 | 0,00 |
| 10.3 | Wydatki na spłatę zobowiązań przejmowanych w związku z likwidacją lub przekształceniem samodzielnego publicznego zakładu opieki zdrowotnej | 0,00 | 0,00 | 0,00 | 0,00 | 0,00 | 0,00 | 0,00 |
| 10.4 | Kwota zobowiązań związku współtworzonego przez jednostkę samorządu terytorialnego przypadających do spłaty w danym roku budżetowym, podlegająca doliczeniu zgodnie z art. 244 ustawy | 0,00 | 0,00 | 0,00 | 0,00 | 0,00 | 0,00 | 0,00 |
| 10.5 | Kwota zobowiązań wynikających z przejęcia przez jednostkę samorządu terytorialnego zobowiązań po likwidowanych i przekształcanych samorządowych osobach prawnych | 0,00 | 0,00 | 0,00 | 0,00 | 0,00 | 0,00 | 0,00 |
| 10.6 | Spłaty, o których mowa w pkt. 5.1., wynikające wyłącznie z tytułu zobowiązań już zaciągniętych | 3 570 000,00 | 3 570 000,00 | 3 530 000,00 | 3 480 000,00 | 3 230 000,00 | 3 250 000,00 | 3 250 000,00 |
| 10.7 | Wydatki zmniejszające dług, w tym: | 0,00 | 0,00 | 0,00 | 0,00 | 0,00 | 0,00 | 0,00 |
| 10.7.1 | spłata zobowiązań wymagalnych z lat poprzednich, innych niż w pkt 10.7.3. | 0,00 | 0,00 | 0,00 | 0,00 | 0,00 | 0,00 | 0,00 |
| 10.7.2 | spłata zobowiązań zaliczanych do tytułu dłużnego – kredyt i pożyczka, w tym: | 0,00 | 0,00 | 0,00 | 0,00 | 0,00 | 0,00 | 0,00 |
| 10.7.2.1 | zobowiązań zaciągniętych po dniu 1 stycznia 2019 r. ,w tym: | 0,00 | 0,00 | 0,00 | 0,00 | 0,00 | 0,00 | 0,00 |
| 10.7.2.1.1 | dokonywana w formie wydatku bieżącego | 0,00 | 0,00 | 0,00 | 0,00 | 0,00 | 0,00 | 0,00 |
| 10.7.3 | wypłaty z tytułu wymagalnych poręczeń i gwarancji | 0,00 | 0,00 | 0,00 | 0,00 | 0,00 | 0,00 | 0,00 |
| 10.8 | Kwota wzrostu(+)/spadku(-) kwoty długu wynikająca z operacji niekasowych (m.in. umorzenia, różnice kursowe) | 0,00 | 0,00 | 0,00 | 0,00 | 0,00 | 0,00 | 0,00 |
| 10.9 | Weześniejsza spłata zobowiązań, wyłączona z limitu spłaty zobowiązań, dokonywana w formie wydatków budżetowych | 0,00 | 0,00 | 0,00 | 0,00 | 0,00 | 0,00 | 0,00 |
| 10.10 | Wykup papierów wartościowych, spłaty rat kredytów i pożyczek wraz z należnymi odsetkami i dyskontem, odpowiednio emitowanych lub zaciągniętych do równowartości kwoty ubytku w wykonanych dochodach jednostki samorządu terytorialnego będącego skutkiem wystąpienia COVID-19 | 0,00 | 0,00 | 0,00 | 0,00 | 0,00 | 0,00 | 0,00 |
| 10.11 | Wydatki bieżące podlegające ustawowemu wyłączeniu z limitu spłaty zobowiązań | 0,00 | 0,00 | 0,00 | 0,00 | 0,00 | 0,00 | 0,00 |
| 11 | Dane dotyczące emitowanych obligacji przychodowych | x | x | x | x | x | x | x |
| 11.1 | Środki z przedsięwzięcia gromadzone na rachunku bankowym, w tym: | 0,00 | 0,00 | 0,00 | 0,00 | 0,00 | 0,00 | 0,00 |
| 11.1.1 | środki na zaspokojenie roszczeń obligatariuszy | 0,00 | 0,00 | 0,00 | 0,00 | 0,00 | 0,00 | 0,00 |
| 11.2 | Wydatki bieżące z tytułu świadczenia emitenta należnego obligatariuszom, nieuwzględniane w limicie spłaty zobowiązań | 0,00 | 0,00 | 0,00 | 0,00 | 0,00 | 0,00 | 0,00 |
| 12 | Stopnie niezachowania relacji określonych w art. 242-244 w przypadku określonym w ... ustawy | x | x | x | x | x | x | x |
| 12.1 | Stopień niezachowania relacji zrównoważenia wydatków bieżących, o której mowa w poz. 7.2. | 0,00 | 0,00 | 0,00 | 0,00 | 0,00 | 0,00 | 0,00 |
| 12.2 | Stopień niezachowania wskaźnika spłaty zobowiązań, o którym mowa w poz. 8.4. | x | x | 0,00% | 0,00% | 0,00% | 0,00% | 0,00% |
| 12.3 | Stopień niezachowania wskaźnika spłaty zobowiązań, o którym mowa w poz. 8.4.1. | x | x | 0,00% | 0,00% | 0,00% | 0,00% | 0,00% |

| Lp. | Wyszczególnienie | 2029 | 2030 | 2031 | 2032 | 2033 | 2034 |
|-----------|--|----------------------|----------------------|----------------------|----------------------|----------------------|----------------------|
| 4.5 | Inne przychody niezwiązane z zaciągnięciem długu, w tym: | 0,00 | 0,00 | 0,00 | 0,00 | 0,00 | 0,00 |
| 4.5.1 | na pokrycie deficytu budżetu | 0,00 | 0,00 | 0,00 | 0,00 | 0,00 | 0,00 |
| 5 | Rozchody budżetu | 4 100 000,00 | 4 400 000,00 | 4 400 000,00 | 4 700 000,00 | 4 600 000,00 | 4 200 000,00 |
| 5.1 | Splaty rat kapitałowych kredytów i pożyczek oraz wykup papierów wartościowych, w tym: | 4 100 000,00 | 4 400 000,00 | 4 400 000,00 | 4 700 000,00 | 4 600 000,00 | 4 200 000,00 |
| 5.1.1 | łącna kwota przypadających na dany rok kwot ustawowych wyłączeń z limitu spłaty zobowiązań, w tym: | 0,00 | 0,00 | 0,00 | 0,00 | 0,00 | 0,00 |
| 5.1.1.1 | kwota przypadających na dany rok kwot wyłączeń określonych w art. 243 ust. 3 ustawy | 0,00 | 0,00 | 0,00 | 0,00 | 0,00 | 0,00 |
| 5.1.1.2 | kwota przypadających na dany rok kwot wyłączeń określonych w art. 243 ust. 3a ustawy | 0,00 | 0,00 | 0,00 | 0,00 | 0,00 | 0,00 |
| 5.1.1.3 | kwota wyłączeń z tytułu wcześniejszej spłaty zobowiązań, określonych w art. 243 ust. 3b ustawy, z tego: | 0,00 | 0,00 | 0,00 | 0,00 | 0,00 | 0,00 |
| 5.1.1.3.1 | środkami nowego zobowiązania | 0,00 | 0,00 | 0,00 | 0,00 | 0,00 | 0,00 |
| 5.1.1.3.2 | wolnymi środkami, o których mowa w art. 217 ust. 2 pkt 6 ustawy | 0,00 | 0,00 | 0,00 | 0,00 | 0,00 | 0,00 |
| 5.1.1.3.3 | innymi środkami | 0,00 | 0,00 | 0,00 | 0,00 | 0,00 | 0,00 |
| 5.1.1.4 | kwota przypadających na dany rok kwot pozostałych ustawowych wyłączeń z limitu spłaty zobowiązań | 0,00 | 0,00 | 0,00 | 0,00 | 0,00 | 0,00 |
| 5.2 | Inne rozchody niezwiązane ze splatą długu | 0,00 | 0,00 | 0,00 | 0,00 | 0,00 | 0,00 |
| 6 | Kwota długu, w tym: | 40 800 000,00 | 36 400 000,00 | 32 000 000,00 | 27 300 000,00 | 22 700 000,00 | 18 500 000,00 |
| 6.1 | kwota długu, którego planowana spłata dokona się z wydatków | 0,00 | 0,00 | 0,00 | 0,00 | 0,00 | 0,00 |
| 7 | Relacja zrównoważenia wydatków bieżących, o której mowa w art. 242 ustawy | x | x | x | x | x | x |
| 7.1 | Różnica między dochodami bieżącymi a wydatkami bieżącymi | 8 500 946,00 | 8 842 576,00 | 9 095 406,00 | 9 220 395,00 | 9 342 061,00 | 9 449 606,00 |
| 7.2 | Różnica między dochodami bieżącymi, skorygowanymi o środki a wydatkami bieżącymi | 8 500 946,00 | 8 842 576,00 | 9 095 406,00 | 9 220 395,00 | 9 342 061,00 | 9 449 606,00 |
| 8 | Wskaźnik spłaty zobowiązań | x | x | x | x | x | x |
| 8.1 | Relacja określona po lewej stronie nierówności we wzorze, o którym mowa w art. 243 ust. 1 ustawy (po uwzględnieniu zobowiązań związku współtworzonego przez jednostkę samorządu terytorialnego oraz po uwzględnieniu ustawowych wyłączeń przypadających na dany rok) | 4,70% | 4,74% | 4,52% | 4,55% | 4,25% | 3,75% |
| 8.1_vROD | 8.1_vROD_2020 | 4,70% | 4,74% | 4,52% | 4,55% | 4,25% | 3,75% |
| 8.1_vROD | 8.1_vROD_2026 | 4,70% | 4,74% | 4,52% | 4,55% | 4,25% | 3,75% |
| 8.1_vROD | 8.1_vROD_2023 | 0,00% | 0,00% | 0,00% | 0,00% | 0,00% | 0,00% |
| 8.2 | Relacja określona po prawej stronie nierówności we wzorze, o którym mowa w art. 243 ust. 1 ustawy, ustalona dla danego roku (wskaźnik jednoroczny) | 8,55% | 8,52% | 8,42% | 8,23% | 8,03% | 7,83% |
| 8.2_v2020 | 8.2_v2020 | 0,00% | 0,00% | 0,00% | 0,00% | 0,00% | 0,00% |
| 8.2_v2026 | 8.2_v2026 | 8,55% | 8,52% | 8,42% | 8,23% | 8,03% | 7,83% |
| 8.3 | Dopuszczalny limit spłaty zobowiązań określony po prawej stronie nierówności we wzorze, o którym mowa w art. 243 ustawy, po uwzględnieniu ustawowych wyłączeń, obliczony w oparciu o plan 3 kwartału roku poprzedzającego pierwszy rok prognozy (wskaźnik ustalony w oparciu o średnią arytmetyczną z poprzednich lat) | 7,30% | 6,91% | 8,09% | 8,39% | 8,38% | 8,35% |
| 8.3.1 | Dopuszczalny limit spłaty zobowiązań określony po prawej stronie nierówności we wzorze, o którym mowa w art. 243 ustawy, po uwzględnieniu ustawowych wyłączeń, obliczony w oparciu o wykonanie roku poprzedzającego pierwszy rok prognozy (wskaźnik ustalony w oparciu o średnią arytmetyczną z poprzednich lat) | 8,67% | 8,28% | 8,09% | 8,39% | 8,38% | 8,35% |

| Lp. | Wyszczególnienie | 2035 | 2036 | 2037 | 2038 | 2039 | 2040 |
|-----------|--|----------------------|----------------------|---------------------|---------------------|---------------------|-------------------|
| 4.5 | Inne przychody niezwiązane z zaciągnięciem długu, w tym: | 0,00 | 0,00 | 0,00 | 0,00 | 0,00 | 0,00 |
| 4.5.1 | na pokrycie deficytu budżetu | 0,00 | 0,00 | 0,00 | 0,00 | 0,00 | 0,00 |
| 5 | Rozchody budżetu | 4 100 000,00 | 3 750 000,00 | 3 550 000,00 | 3 250 000,00 | 3 350 000,00 | 500 000,00 |
| 5.1 | Splaty rat kapitałowych kredytów i pożyczek oraz wykup papierów wartościowych, w tym: | 4 100 000,00 | 3 750 000,00 | 3 550 000,00 | 3 250 000,00 | 3 350 000,00 | 500 000,00 |
| 5.1.1 | łącznie kwota przypadających na dany rok kwot ustawowych wyłączeń z limitu spłaty zobowiązań, w tym: | 0,00 | 0,00 | 0,00 | 0,00 | 0,00 | 0,00 |
| 5.1.1.1 | kwota przypadających na dany rok kwot wyłączeń określonych w art. 243 ust. 3 ustawy | 0,00 | 0,00 | 0,00 | 0,00 | 0,00 | 0,00 |
| 5.1.1.2 | kwota przypadających na dany rok kwot wyłączeń określonych w art. 243 ust. 3a ustawy | 0,00 | 0,00 | 0,00 | 0,00 | 0,00 | 0,00 |
| 5.1.1.3 | kwota wyłączeń z tytułu wcześniejszej spłaty zobowiązań, określonych w art. 243 ust. 3b ustawy, z tego: | 0,00 | 0,00 | 0,00 | 0,00 | 0,00 | 0,00 |
| 5.1.1.3.1 | środkami nowego zobowiązania | 0,00 | 0,00 | 0,00 | 0,00 | 0,00 | 0,00 |
| 5.1.1.3.2 | wolnymi środkami, o których mowa w art. 217 ust. 2 pkt 6 ustawy | 0,00 | 0,00 | 0,00 | 0,00 | 0,00 | 0,00 |
| 5.1.1.3.3 | innymi środkami | 0,00 | 0,00 | 0,00 | 0,00 | 0,00 | 0,00 |
| 5.1.1.4 | kwota przypadających na dany rok kwot pozostałych ustawowych wyłączeń z limitu spłaty zobowiązań | 0,00 | 0,00 | 0,00 | 0,00 | 0,00 | 0,00 |
| 5.2 | Inne rozchody niezwiązane ze spłatą długu | 0,00 | 0,00 | 0,00 | 0,00 | 0,00 | 0,00 |
| 6 | Kwota długu, w tym: | 14 400 000,00 | 10 650 000,00 | 7 100 000,00 | 3 850 000,00 | 500 000,00 | 0,00 |
| 6.1 | kwota długu, którego planowana spłata dokona się z wydatków | 0,00 | 0,00 | 0,00 | 0,00 | 0,00 | 0,00 |
| 7 | Relacja zrównoważenia wydatków bieżących, o której mowa w art. 242 ustawy | x | x | x | x | x | x |
| 7.1 | Różnica między dochodami bieżącymi a wydatkami bieżącymi | 9 577 225,00 | 9 547 751,00 | 9 201 869,00 | 8 672 617,00 | 8 146 545,00 | 7 391 713,00 |
| 7.2 | Różnica między dochodami bieżącymi, skorygowanymi o środki a wydatkami bieżącymi | 9 577 225,00 | 9 547 751,00 | 9 201 869,00 | 8 672 617,00 | 8 146 545,00 | 7 391 713,00 |
| 8 | Wskaźnik spłaty zobowiązań | x | x | x | x | x | x |
| 8.1 | Relacja określona po lewej stronie nierówności we wzorze, o którym mowa w art. 243 ust. 1 ustawy (po uwzględnieniu zobowiązań związku współtworzonego przez jednostkę samorządu terytorialnego oraz po uwzględnieniu ustawowych wyłączeń przypadających na dany rok) | 3,49% | 3,07% | 2,78% | 2,44% | 2,40% | 0,35% |
| 8.1_vROD | 8.1_vROD_2020 | 3,49% | 3,07% | 2,78% | 2,44% | 2,40% | 0,35% |
| 8.1_vROD | 8.1_vROD_2026 | 3,49% | 3,07% | 2,78% | 2,44% | 2,40% | 0,35% |
| 8.1_vROD | 8.1_vROD_2023 | 0,00% | 0,00% | 0,00% | 0,00% | 0,00% | 0,00% |
| 8.2 | Relacja określona po prawej stronie nierówności we wzorze, o którym mowa w art. 243 ust. 1 ustawy, ustalona dla danego roku (wskaźnik jednoroczny) | 7,65% | 7,38% | 6,90% | 6,32% | 5,77% | 5,10% |
| 8.2_v2020 | 8.2_v2020 | 0,00% | 0,00% | 0,00% | 0,00% | 0,00% | 0,00% |
| 8.2_v2026 | 8.2_v2026 | 7,65% | 7,38% | 6,90% | 6,32% | 5,77% | 5,10% |
| 8.3 | Dopuszczalny limit spłaty zobowiązań określony po prawej stronie nierówności we wzorze, o którym mowa w art. 243 ustawy, po uwzględnieniu ustawowych wyłączeń, obliczony w oparciu o plan 3 kwartału roku poprzedzającego pierwszy rok prognozy (wskaźnik ustalony w oparciu o średnią arytmetyczną z poprzednich lat) | 8,29% | 8,18% | 8,01% | 7,78% | 7,48% | 7,13% |
| 8.3.1 | Dopuszczalny limit spłaty zobowiązań określony po prawej stronie nierówności we wzorze, o którym mowa w art. 243 ustawy, po uwzględnieniu ustawowych wyłączeń, obliczony w oparciu o wykonanie roku poprzedzającego pierwszy rok prognozy (wskaźnik ustalony w oparciu o średnią arytmetyczną z poprzednich lat) | 8,29% | 8,18% | 8,01% | 7,78% | 7,48% | 7,13% |

Wykaz przedsięwzięć do WPF

kwoty w zł

| L.p. | Nazwa i cel | Jednostka odpowiedzialna lub koordynująca | Okres realizacji | | Łączne nakłady finansowe | Limit 2024 | Limit 2025 | Limit 2026 | Limit 2027 | Limit zobowiązań |
|-------|--|---|------------------|----|--------------------------|---------------|---------------|--------------|------------|------------------|
| | | | Od | Do | | | | | | |
| 1 | Wydatki na przedsięwzięcia-ogółem (1.1+1.2+1.3) | | | | 79 116 749,00 | 31 959 400,00 | 23 140 163,00 | 4 423 746,00 | 0,00 | 34 309 578,00 |
| 1.a | - wydatki bieżące | | | | 1 417 548,00 | 1 186 158,00 | 109 350,00 | 7 100,00 | 0,00 | 0,00 |
| 1.b | - wydatki majątkowe | | | | 77 699 201,00 | 30 773 242,00 | 23 030 813,00 | 4 416 646,00 | 0,00 | 34 309 578,00 |
| 1.1 | Wydatki na programy, projekty lub zadania związane z programami realizowanymi z udziałem środków, o których mowa w art.5 ust.1 pkt 2 i 3 ustawy z dnia 27 sierpnia 2009.r. o finansach publicznych (Dz.U.Nr 157, poz.1240,z późn.zm.), z tego: | | | | 0,00 | 0,00 | 0,00 | 0,00 | 0,00 | 0,00 |
| 1.1.1 | - wydatki bieżące | | | | 0,00 | 0,00 | 0,00 | 0,00 | 0,00 | 0,00 |
| 1.1.2 | - wydatki majątkowe | | | | 0,00 | 0,00 | 0,00 | 0,00 | 0,00 | 0,00 |
| 1.2 | Wydatki na programy, projekty lub zadania związane z umowami partnerstwa publiczno-prywatnego, z tego: | | | | 0,00 | 0,00 | 0,00 | 0,00 | 0,00 | 0,00 |
| 1.2.1 | - wydatki bieżące | | | | 0,00 | 0,00 | 0,00 | 0,00 | 0,00 | 0,00 |
| 1.2.2 | - wydatki majątkowe | | | | 0,00 | 0,00 | 0,00 | 0,00 | 0,00 | 0,00 |
| 1.3 | Wydatki na programy, projekty lub zadania pozostałe (inne niż wymienione w pkt 1.1 i 1.2),z tego | | | | 79 116 749,00 | 31 959 400,00 | 23 140 163,00 | 4 423 746,00 | 0,00 | 34 309 578,00 |
| 1.3.1 | - wydatki bieżące | | | | 1 417 548,00 | 1 186 158,00 | 109 350,00 | 7 100,00 | 0,00 | 0,00 |

| | | | | | | | | | | |
|---------|---|-------------------------|------|------|---------------|---------------|---------------|--------------|------|---------------|
| 1.3.1.1 | Monografia Miasta i Gminy Czersk - opracowanie Monografi Miasta i Gminy Czersk | Urząd Miejski w Czersku | 2022 | 2026 | 267 590,00 | 36 200,00 | 109 350,00 | 7 100,00 | 0,00 | 0,00 |
| 1.3.1.2 | Remont dróg gminnych (droga Złotowo - Będźmierowice oraz ul. Szkolna w Czersku) - RFRD - Poprawa infrastruktury drogowej | Urząd Miejski w Czersku | 2023 | 2024 | 1 149 958,00 | 1 149 958,00 | 0,00 | 0,00 | 0,00 | 0,00 |
| 1.3.2 | - wydatki majątkowe | | | | 77 699 201,00 | 30 773 242,00 | 23 030 813,00 | 4 416 646,00 | 0,00 | 34 309 578,00 |
| 1.3.2.1 | Budowa budynku komunalnego przy ul. Transportowców w Czersku (BGK) - Wsparcie w tworzeniu lokali mieszkalnych | Urząd Miejski w Czersku | 2021 | 2025 | 7 095 716,00 | 2 684 046,00 | 1 543 898,00 | 0,00 | 0,00 | 15 900,00 |
| 1.3.2.2 | Inwestycja w kulturę poprzez modernizację budynków domów Kultury w Czersku i Rytle, budowę muszli koncertowej i stworzenie nowoczesnej powierzchni wystawowej (RPIS) | Urząd Miejski w Czersku | 2022 | 2024 | 16 173 133,00 | 7 750 000,00 | 0,00 | 0,00 | 0,00 | 199 631,00 |
| 1.3.2.3 | Budowa przedszkola w Łegu (RPIS) - (częściowo sfinansowany z RFIL - 1 200 000, Maluch+ - 1 147 584) - Wyrównanie szans edukacyjnych społeczności wiejskiej i wzbogacenie przestrzeni publicznej wsi Łąg. | Urząd Miejski w Czersku | 2021 | 2024 | 10 589 028,00 | 4 599 000,00 | 0,00 | 0,00 | 0,00 | 135 708,00 |
| 1.3.2.4 | Poprawa jakości powietrza oraz zmniejszenie gazów cieplarnianych - Program "Ciepłe Mieszkanie" - Poprawa jakości powietrza oraz zmniejszenie emisji pyłów oraz gazów cieplarnianych poprzez wymianę źródeł ciepła i poprawę efektywności energetycznej w lokalach mieszkalnych znajdujących się w budynkach mieszkalnych wielorodzinnych. | Urząd Miejski w Czersku | 2023 | 2025 | 2 355 744,00 | 1 640 000,00 | 702 500,00 | 0,00 | 0,00 | 2 205 000,00 |
| 1.3.2.5 | Budowa i przebudowa ulic w Czersku, Łegu i Rytle (RFRD) - poprawa infrastruktury drogowej | Urząd Miejski w Czersku | 2023 | 2024 | 3 194 323,00 | 1 400 000,00 | 0,00 | 0,00 | 0,00 | 14 790,00 |
| 1.3.2.6 | Rozbudowa drogi gminnej - ul. Długiej w Czersku wraz z budową kanalizacji deszczowej oraz budową oświetlenia drogowego (RFRD) - poprawa infrastruktury drogowej | Urząd Miejski w Czersku | 2023 | 2024 | 1 951 888,00 | 1 951 888,00 | 0,00 | 0,00 | 0,00 | 79 888,00 |

| | | | | | | | | | | |
|----------|--|-------------------------|------|------|---------------|--------------|--------------|--------------|------|---------------|
| 1.3.2.7 | Utworzenie nowych miejsc żłobkowych w ramach programu Maluch+ 2022 -2029 (Rytel) - Zwiększenie liczby miejsc opieki nad dziećmi do lat trzech w Gminie Czersk | Urząd Miejski w Czersku | 2023 | 2026 | 1 962 831,00 | 100 000,00 | 1 117 778,00 | 355 053,00 | 0,00 | 1 572 831,00 |
| 1.3.2.8 | Budowa drogi dla pieszych w m. Zapora (RFRD), w tym 125 082 zł - fundusz drogowy sołectwa Rytel - poprawa infrastruktury drogowej | Urząd Miejski w Czersku | 2023 | 2024 | 286 300,00 | 286 300,00 | 0,00 | 0,00 | 0,00 | 17 819,00 |
| 1.3.2.9 | Budowa ścieżki rowerowej z miejscowości Mokre do granicy gminy Czersk (trasa Czersk - Karsin) - etap I (RPIS) - poprawa atrakcyjności turystycznej | Urząd Miejski w Czersku | 2023 | 2024 | 3 488 650,00 | 3 488 650,00 | 0,00 | 0,00 | 0,00 | 26 423,00 |
| 1.3.2.10 | Opracowanie dokumentacji budowy sieci wodociągowo - kanalizacyjnej na terenie gminy (m.in. Sołectwa Złotowo i Rytel) - poprawa stanu środowiska naturalnego | Urząd Miejski w Czersku | 2024 | 2025 | 100 000,00 | 0,00 | 100 000,00 | 0,00 | 0,00 | 100 000,00 |
| 1.3.2.11 | Budowa ścieżki rowerowej z miejscowości Mokre do granicy gminy Czersk (trasa Czersk - Karsin) - etap II - poprawa atrakcyjności turystycznej | Urząd Miejski w Czersku | 2023 | 2024 | 560 000,00 | 560 000,00 | 0,00 | 0,00 | 0,00 | 0,00 |
| 1.3.2.12 | Budowa przyszłolnej hali sportowej przy Szkole Podstawowej w Gotelpiu (Program Olimpia) - poprawa warunków nauki i rozwoju psychfizycznego dzieci | Urząd Miejski w Czersku | 2024 | 2025 | 3 042 857,00 | 1 500 000,00 | 1 542 857,00 | 0,00 | 0,00 | 3 042 857,00 |
| 1.3.2.13 | Przebudowa układu komunikacyjnego w centrum Czerska (RFRD, RPIS) - poprawa infrastruktury drogowej | Urząd Miejski w Czersku | 2024 | 2026 | 10 000 000,00 | 1 133 000,00 | 5 467 000,00 | 3 400 000,00 | 0,00 | 10 000 000,00 |
| 1.3.2.14 | Budowa ulic w Czersku i Rytle - etap I (RFRD) - poprawa infrastruktury drogowej | Urząd Miejski w Czersku | 2024 | 2026 | 4 161 593,00 | 700 000,00 | 2 800 000,00 | 661 593,00 | 0,00 | 4 161 593,00 |
| 1.3.2.15 | Przebudowa ulic w Czersku w obrębie skrzyżowań: ul. Starego Urzędu z ul. Łosińską, ul. Czerwonych Maków z ul. Tucholską oraz ul. Wyzwolenia z ul. Tucholską (RFRD) - poprawa infrastruktury drogowej | Urząd Miejski w Czersku | 2024 | 2025 | 3 096 868,00 | 2 298 433,00 | 798 435,00 | 0,00 | 0,00 | 3 096 868,00 |

| | | | | | | | | | | |
|----------|--|-------------------------|------|------|--------------|------------|--------------|------|------|--------------|
| 1.3.2.16 | Rozbudowa i przebudowa budynku Szkoły Podstawowej nr 2 w Czersku - etap I (RPIS) - poprawa warunków nauczania | Urząd Miejski w Czersku | 2024 | 2025 | 2 400 000,00 | 0,00 | 2 400 000,00 | 0,00 | 0,00 | 2 400 000,00 |
| 1.3.2.17 | Przebudowa, rozbudowa, nadbudowa budynku Szkoły Podstawowej w Rytle - etap I - poprawa warunków nauczania | Urząd Miejski w Czersku | 2024 | 2025 | 5 350 000,00 | 0,00 | 5 350 000,00 | 0,00 | 0,00 | 5 350 000,00 |
| 1.3.2.18 | Wzmocnienie efektywności energetycznej Domu Kultury w Łęgu (KPOiZO) - poprawa efektywności energetycznej budynku | Urząd Miejski w Czersku | 2024 | 2025 | 1 265 850,00 | 631 925,00 | 633 925,00 | 0,00 | 0,00 | 1 265 850,00 |
| 1.3.2.19 | Projekt przebudowy ulicy i placu Józefa Ostrowskiego w Czersku - poprawa stanu infrastruktury drogowej | Urząd Miejski w Czersku | 2024 | 2025 | 100 000,00 | 0,00 | 100 000,00 | 0,00 | 0,00 | 100 000,00 |
| 1.3.2.20 | Dokumentacja projektowa przebudowy wraz z rozbudową budynku szatniowo-socjalnego na Stadionie Miejskim w Czersku - rozwój infrastruktury sportowej | Urząd Miejski w Czersku | 2024 | 2025 | 50 000,00 | 0,00 | 50 000,00 | 0,00 | 0,00 | 50 000,00 |
| 1.3.2.21 | Opracowanie dokumentacji rozbudowy remizy OSP w Starych Prusach - poprawa bezpieczeństwa mieszkańców gminy | Urząd Miejski w Czersku | 2024 | 2025 | 20 000,00 | 0,00 | 20 000,00 | 0,00 | 0,00 | 20 000,00 |
| 1.3.2.22 | Projekt przebudowy ulic Świerkowej, Kasztanowej, Leszczynowej, Wiśniowej i odcinka Generała Bema w Czersku - poprawa stanu infrastruktury drogowej | Urząd Miejski w Czersku | 2024 | 2025 | 100 000,00 | 0,00 | 100 000,00 | 0,00 | 0,00 | 100 000,00 |
| 1.3.2.23 | Opracowanie dokumentacji przebudowy ul. Dworcowej w Rytle - poprawa stanu infrastruktury drogowej | Urząd Miejski w Czersku | 2024 | 2025 | 50 000,00 | 0,00 | 50 000,00 | 0,00 | 0,00 | 50 000,00 |
| 1.3.2.24 | Projekt budowy ul. Polnej w Odrach - poprawa stanu infrastruktury drogowej | Urząd Miejski w Czersku | 2024 | 2025 | 50 000,00 | 0,00 | 50 000,00 | 0,00 | 0,00 | 50 000,00 |
| 1.3.2.25 | Wykonanie dokumentacji budowy drogi Będźmierowice - Bukowa Góra - Kęsza - poprawa stanu infrastruktury drogowej | Urząd Miejski w Czersku | 2024 | 2025 | 100 000,00 | 0,00 | 100 000,00 | 0,00 | 0,00 | 100 000,00 |
| 1.3.2.26 | Budowa drogi Krzyż - Sienica - Malachin etap I - wkład własny gminy Czersk do Związku Gmin "W Sercu Borów Tucholskich" | Urząd Miejski w Czersku | 2024 | 2025 | 154 420,00 | 50 000,00 | 104 420,00 | 0,00 | 0,00 | 154 420,00 |



Projekt nr 3

UCHWAŁA Nr LXIV/.../24
RADY MIEJSKIEJ W CZERSKU

z dnia 20 lutego 2024 r.

w sprawie ustalenia diet radnych

Na podstawie art. 25 ust. 4, 6 i 8 ustawy z dnia 8 marca 1990 r. o samorządzie gminnym (t. j. – Dz. U. z 2023 r., poz. 40 ze zm.)

Rada Miejska uchwala, co następuje:

§ 1.

Radnemu przysługuje zryczałtowana miesięczna dieta w wysokości:

- 1) Przewodniczący Rady – 2.000 zł,
- 2) Zastępca Przewodniczącego Rady – 1.250 zł,
- 3) Przewodniczący Komisji – 1.000 zł,
- 4) Zastępca Przewodniczącego Komisji – 900 zł,
- 5) Radny – 820 zł.

§ 2.

Diety, o których mowa w § 1, nie podlegają sumowaniu.

§ 3.

1. Nieobecność radnego na sesji Rady Miejskiej lub na posiedzeniu komisji powoduje, każdorazowo obniżenie należnej radnemu diety o 20%, jednak łącznie nie więcej niż o 50% w skali miesiąca, z zastrzeżeniem ust. 2 i 3.
2. Obniżenia diety nie powoduje nieobecność z powodu:
 - 1) choroby radnego – potwierdzonej zaświadczeniem lekarskim,
 - 2) zgonu i pogrzebu członka najbliższej rodziny, tj. małżonka, zstępnych i wstępnych,
 - 3) podróży służbowej na polecenie pracodawcy – potwierdzonej poleceniem wyjazdu służbowego,
 - 4) obowiązkowego stawiennictwu w sądzie lub urzędzie w dniu sesji lub posiedzenia komisji,
 - 5) niemożności wzięcia udziału w sesji lub naradzie ze względu na siłę wyższą.
3. Nie obniża się radnemu diety z powodu nieobecności na sesji Rady Miejskiej zwołanej w trybie art. 20 ust. 3 ustawy z dnia 8 marca 1990 r. o samorządzie gminnym (t. j. – Dz. U. z 2023 r., poz. 40 ze zm.).

§ 4.

Wypłata diet następuje z dołu, do 10 dnia miesiąca następującego po miesiącu, za który dieta przysługuje, w kasie Urzędu Miejskiego lub na konto wskazane przez radnego.

§ 5.

W miesiącu, w którym dochodzi do objęcia albo wygaśnięcia mandatu lub funkcji, radny otrzymuje dietę w wysokości proporcjonalnej do ilości dni w miesiącu, w czasie których sprawował mandat lub funkcję.

§ 6.

Przepisy uchwały mają zastosowanie do ustalania wysokości diet przysługujących radnym od dnia 1 stycznia 2022 roku.

§ 7.

Wykonanie uchwały powierza się Burmistrzowi.

§ 8.

Traci moc uchwała nr XLI/472/21 Rady Miejskiej w Czersku z dnia 21 grudnia 2021 roku w sprawie ustalenia diet radnych.

§ 9.

1. Uchwała podlega ogłoszeniu w Biuletynie Informacji Publicznej oraz w Dzienniku Urzędowym Województwa Pomorskiego.
2. Uchwała wchodzi w życie po upływie 14 dni od dnia ogłoszenia w Dzienniku Urzędowym Województwa Pomorskiego.

Wnoszący:

Przewodniczący Rady

Krzysztof Przytarski

Przewodniczący Rady

Krzysztof Przytarski

UZASADNIENIE

Zgodnie z art. 25 ust. 4, 6 i 8 ustawy o samorządzie gminnym Rada Miejska ustala wysokość diet oraz zasady ich wypłacania. Zgodnie z przytoczonymi przepisami, przy ustalaniu wysokości diet, Rada Miejska jest zobowiązana wziąć pod uwagę funkcje pełnione przez radnych.



Projekt nr 4

UCHWAŁA Nr LXIV/.../24

RADY MIEJSKIEJ W CZERSKU

z dnia 20 lutego 2024 r.

w sprawie ustalenia stawek za jeden kilometr przebiegu pojazdu samochodowego niebędącego własnością Gminy Czersk używanego do celów służbowych przez radnych Gminy Czersk

Na podstawie art. 25 ust. 4 ustawy z dnia 8 marca 1990 r. o samorządzie gminnym (t. j. – Dz. U. z 2023 r., poz. 40 ze zm.) oraz § 5 ust. 3 Rozporządzenia Ministra Spraw Wewnętrznych i Administracji z dnia 31 lipca 2000 r. w sprawie sposobu ustalania należności z tytułu zwrotu kosztów podróży służbowych radnych gminy (Dz. U. z 2000 r. Nr 66, poz. 800)

Rada Miejska uchwala, co następuje:

§ 1.

Ustala się stawki za jeden kilometr przebiegu pojazdu samochodowego niebędącego własnością Gminy Czersk używanego do celów służbowych i w podróżach służbowych przez radnych Gminy Czersk w wysokości określonej w obowiązujących przepisach dotyczących warunków ustalania oraz sposobu dokonywania zwrotu kosztów używania do celów służbowych samochodów osobowych, motocykli i motorowerów niebędących własnością pracodawcy.

§ 2.

Przepisy uchwały mają zastosowanie do ustalania zwrotu kosztów podróży przysługujących radnym od dnia 28 marca 2013 roku.

§ 3.

Wykonanie uchwały powierza się Burmistrzowi.

§ 4.

Traci moc uchwała nr XXV/209/13 Rady Miejskiej w Czersku z dnia 28 marca 2013 roku w sprawie ustalenia stawek za jeden kilometr przebiegu pojazdu samochodowego nie będącego własnością Gminy Czersk używanego do celów służbowych przez radnych Rady Miejskiej w Czersku.

§ 5.

1. Uchwała podlega ogłoszeniu w Biuletynie Informacji Publicznej oraz w Dzienniku Urzędowym Województwa Pomorskiego.
2. Uchwała wchodzi w życie po upływie 14 dni od dnia ogłoszenia w Dzienniku Urzędowym Województwa Pomorskiego.

Wnoszący:
Przewodniczący Rady

Krzysztof Przytarski

Przewodniczący Rady

Krzysztof Przytarski

UZASADNIENIE

Zgodnie z przepisami na wniosek radnego przewodniczący rady gminy może wyrazić zgodę na przejazd w podróży służbowej pojazdem samochodowym niebędącym własnością gminy. W takim przypadku radnemu przysługuje zwrot kosztów przejazdu według stawek za jeden kilometr przebiegu, określonych przez radę gminy. Proponuje się, aby wysokość zwrotu kosztów podróży była taka sama jak w przypadku pracowników samorządowych.



Projekt nr 5

UCHWAŁA Nr LXIV/.../24

RADY MIEJSKIEJ W CZERSKU

z dnia 20 lutego 2024 r.

sprawie określenia szczegółowych warunków przyznawania i odpłatności za usługi opiekuńcze oraz specjalistyczne usługi opiekuńcze, z wyłączeniem specjalistycznych usług opiekuńczych dla osób z zaburzeniami psychicznymi oraz szczegółowych warunków częściowego lub całkowitego zwolnienia z opłat, jak również trybu ich pobierania, a także określenia szczegółowych warunków przyznawania usług sąsiedzkich, wymiaru i zakresu usług sąsiedzkich oraz sposobu rozliczania wykonywania takich usług

Na podstawie art. 18 ust. 2 pkt 15, art. 40 ust. 1 i art. 41 ust. 1 ustawy z dnia 8 marca 1990 r. o samorządzie gminnym (t. j. – Dz. U. z 2023 r., poz. 40 ze zm.) w związku z art. 17 ust. 1 pkt 11, ust. 2 pkt 2a oraz art. 50 ust. 6 i 6a ustawy z dnia 12 marca 2004 r. o pomocy społecznej (t. j. – Dz. U. z 2023 r., poz. 901 ze zm.)

Rada Miejska uchwala, co następuje:

§ 1.

1. Określa się:
 - 1) szczegółowe warunki przyznawania i odpłatności za usługi opiekuńcze oraz specjalistyczne usługi opiekuńcze, z wyłączeniem specjalistycznych usług opiekuńczych dla osób z zaburzeniami psychicznymi oraz szczegółowe warunki częściowego lub całkowitego zwolnienia z opłat, jak również tryb ich pobierania,
 - 2) szczegółowe warunki przyznawania usług sąsiedzkich, wymiar i zakres usług sąsiedzkich oraz sposób rozliczania wykonywania takich usług.
2. Ilekroć w uchwale jest mowa o:
 - 1) usługach – należy przez to rozumieć usługi opiekuńcze i specjalistyczne usługi opiekuńcze, z wyłączeniem specjalistycznych usług opiekuńczych dla osób z zaburzeniami psychicznymi a także usługi sąsiedzkie,
 - 2) świadczeniobiorcy – należy przez to rozumieć osobę, której przyznano pomoc w formie usług opiekuńczych lub specjalistycznych usług opiekuńczych, a także usług sąsiedzkich,
 - 3) rodzinie – należy przez to rozumieć rodzinę, o której mowa w art. 6 pkt 14 ustawy z dnia 12 marca 2004 r. o pomocy społecznej (t. j. – Dz. U. z 2023 r., poz. 901 ze zm.),
 - 4) osobie samotnie gospodarującej – należy przez to rozumieć osobę samotnie gospodarującą, o której mowa w art. 6 pkt 10 ustawy z dnia 12 marca 2004 r. o pomocy społecznej (t. j. – Dz. U. z 2023 r., poz. 901 ze zm.),
 - 5) dochodzie – należy przez to rozumieć dochód obliczony zgodnie z art. 8 ustawy z dnia 12 marca 2004 r. o pomocy społecznej (t. j. – Dz.U. z 2023 r., poz. 901 ze zm.).

§ 2.

1. Usługi przyznaje się po ustaleniu, że zachodzą przesłanki do ich udzielenia określone w ustawie o pomocy społecznej.
2. Usługi organizuje i realizuje Centrum Usług Społecznych w Czersku.
3. Wymiar i zakres przyznanych usług uzależniony jest od:
 - 1) potrzeb świadczeniobiorcy,
 - 2) stanu zdrowia świadczeniobiorcy,
 - 3) sytuacji rodzinnej i materialnej świadczeniobiorcyustalonych przez pracownika socjalnego podczas przeprowadzania wywiadu środowiskowego.
4. Usługi przyznane świadczeniobiorcy mogą być wykonywane wyłącznie na jego rzecz.

§ 3.

1. Koszt jednej godziny za usługi opiekuńcze i specjalistyczne usługi opiekuńcze, z wyłączeniem specjalistycznych usług opiekuńczych dla osób z zaburzeniami psychicznymi, ustala się na kwotę 40,00 zł.
2. Koszt jednej godziny za usługi sąsiedzkie ustala się na 30,00 zł.
3. Odpłatność za usługi określa poniższa tabela:

| Dochód osoby samotnie gospodarującej lub przypadający na osobę w rodzinie liczony w % od kryterium dochodowego określonego w art. 8 ustawy o pomocy społecznej | Wskaźnik odpłatności w procentach ustalony od ceny 1 godziny usług dla: | |
|---|--|-------------------------|
| | Osoba samotnie gospodarująca | Osoba w rodzinie |
| do 100 % kryterium | nieodpłatnie | nieodpłatnie |
| powyżej 100% do 200% | 2% | 5% |
| powyżej 200%- 250% | 8% | 12% |
| powyżej 250%- 300% | 15% | 25% |
| powyżej 300%- 400% | 30% | 50% |
| powyżej 400%- 500% | 50% | 70% |
| powyżej 500%- 600% | 75% | 85% |
| powyżej 600% | 100% | 100% |

4. Odpłatność za świadczenie usług ustalana jest miesięcznie. Kwotę miesięcznej odpłatności za wykonanie usługi stanowi iloczyn ceny za jedną godzinę świadczenia usług (roboczogodzinę), wskaźnika odpłatności określonego w procentach, o którym mowa w ust. 3 oraz liczby godzin usług wykonanych w ciągu miesiąca.
5. Usługi są rozliczane miesięcznie na podstawie karty rozliczeniowej usługi, w której osoba świadcząca usługę i świadczeniobiorca potwierdzają pisemnie ich wykonanie. W karcie rozliczeniowej wskazuje się: imię i nazwisko świadczeniobiorcy, imię i nazwisko osoby świadczącej usługi oraz dni i wymiar czasowy świadczenia usług w danym miesiącu kalendarzowym.

-
6. W przypadku czasowej niemożności korzystania z usług przez świadczeniobiorcę z powodu jego uzasadnionej nieobecności (np. pobyt w szpitalu, wyjazd do rodziny) nie pobiera się opłat za okres, w którym usługi nie były świadczone. Fakt ten należy potwierdzić (dokonać adnotacji) w karcie rozliczeniowej usługi.
 7. Opłaty za usługi wnoszone są w miesiącu następującym po miesiącu, w którym usługi zostały wykonane, poprzez wpłatę należności w kwocie, terminie i na rachunek bankowy wskazany przez Centrum Usług Społecznych w Czersku.

§ 4.

Korzystający z usług może być częściowo lub całkowicie zwolnionym z ponoszenia odpłatności za te usługi ze względu na:

- 1) korzystanie z co najmniej dwóch rodzajów usług,
- 2) konieczność ponoszenia opłat za pobyt członka rodziny w jednostce organizacyjnej pomocy społecznej, placówce opiekuńczo-wychowawczej lub leczniczo-rehabilitacyjnej,
- 3) ponoszenie wydatków na leki, leczenie i rehabilitację, stosowanie specjalnej diety lub korzystanie z dodatkowych płatnych usług leczniczych,
- 4) wystąpienie zdarzenia losowego mającego wpływ na sytuację majątkową uprawnionego do usług.

§ 5.

Traci moc uchwała nr XIX/234/20 Rady Miejskiej w Czersku z dnia 24 marca 2020 roku w sprawie określenia szczegółowych warunków przyznawania i odpłatności za usługi opiekuńcze.

§ 6.

Wykonanie uchwały powierza się Burmistrzowi.

§ 7.

1. Uchwała podlega ogłoszeniu w Biuletynie Informacji Publicznej oraz w Dzienniku Urzędowym Województwa Pomorskiego.
2. Uchwała wchodzi w życie po upływie 14 dni od dnia jej ogłoszenia w Dzienniku Urzędowym Województwa Pomorskiego.

Wnoszący:

Burmistrz

Przemysław Biesek-Talewski

Przewodniczący Rady

Krzysztof Przytarski

UZASADNIENIE

Zgodnie z ustawą o pomocy społecznej to rada gminy, w zakresie zadań własnych, określa w drodze uchwały warunki przyznawania i odpłatności za realizowane świadczenia oraz szczegółowe warunki częściowego lub całkowitego zwolnienia od opłat, jak również tryb ich pobierania. W związku z ogłoszonym przez Ministerstwo Programem „Korpus Wsparcia Seniorów” i możliwością aplikowania o środki na dofinansowanie usług sąsiedzkich konieczne jest określenie szczegółowych warunków ich przyznawania wymiar i zakres tych usług oraz sposób ich rozliczania.

W porównaniu z uchwałą nr XIX/234/20 Rady Miejskiej w Czersku z dnia 24 marca 2020 r.:

- 1) dodano usługi sąsiedzkie,
- 2) spłaszczono progi dochodowe odpłatności za usługi.

Wobec powyższego projekt uchwały dotyczy dostosowania przedmiotowych warunków do założeń programowych.



Projekt nr 6

UCHWAŁA Nr LXIV/.../24

RADY MIEJSKIEJ W CZERSKU

z dnia 20 lutego 2024 r.

w sprawie ustanowienia programu osłonowego „Korpus Wsparcia Czerskiego Seniora” w ramach rządowego programu „Korpus Wsparcia Seniorów” na rok 2024

Na podstawie art. 18 ust. 2 pkt 15 ustawy z dnia 8 marca 1990 roku o samorządzie gminnym (t. j. – Dz. U. z 2023 r., poz. 40 ze zm.), w związku z art. 17 ust. 2 pkt 4 oraz art. 110 ust. 10 ustawy o pomocy społecznej (t. j. – Dz. U. z 2023 r., poz. 901 ze zm.)

Rada Miejska uchwala, co następuje:

§ 1.

Ustanawia się program osłonowy „Korpus Wsparcia Czerskiego Seniora” w ramach rządowego programu „Korpus Wsparcia Seniorów” na rok 2024, stanowiący załącznik do uchwały.

§ 2.

Wykonanie uchwały powierza się Burmistrzowi.

§ 3.

Uchwała wchodzi w życie z dniem podjęcia i podlega ogłoszeniu w Biuletynie Informacji Publicznej.

Wnoszący:

Burmistrz

Przemysław Biesek-Talewski

Przewodniczący Rady

Krzysztof Przytarski

UZASADNIENIE

Przyjęty przez Radę Ministrów rządowy program „Korpus Wsparcia Seniorów” na rok 2024 ma na celu zapewnienie usługi wsparcia seniorów w wieku 60 lat i więcej przez świadczenie usług wynikających z rozeznanych potrzeb na terenie danej gminy, wpisujących się we wskazane w programie obszary oraz poprawę poczucia bezpieczeństwa i możliwości samodzielnego funkcjonowania w miejscu zamieszkania osób starszych przez dostęp do tzw. „opieki na odległość”. Do realizacji programu może przystąpić każda gmina w Polsce, w zakresie realizacji przez gminy zadania własnego określonego w art. 17 ust. 2 pkt 4 ustawy z dnia 12 marca 2004 r. o pomocy społecznej (Dz. U. z 2023 r. poz. 901), tj. podejmowania innych zadań z zakresu pomocy społecznej wynikających z rozeznanych potrzeb gminy, w tym tworzenia i realizacji programów osłonowych. Gmina, przystępując do realizacji programu, przyjmuje uchwałą program osłonowy na rok 2024.

W celu poznania opinii organizacji pozarządowych i podmiotów wymienionych w art. 3 ust. 3 ustawy z dnia 24 kwietnia 2003 roku o działalności pożytku publicznego i o wolontariacie na temat projektu konsultacje projektu niniejszej uchwały sprawie ustanowienia programu osłonowego w ramach rządowego programu "Korpus Wsparcia Seniorów" na rok 2024 zostały przeprowadzone w dniach 06 – 13.02.2024 r. Ogłoszenie o konsultacjach wraz z projektem uchwały zamieszczono na stronie internetowej: cus.czersk.pl oraz w Biuletynu Informacji Publicznej bip.czersk.pl. W wyznaczonym terminie konsultacji, nie zgłoszono żadnych opinii.

Załącznik
do uchwały nr LXIV/.../24.
Rady Miejskiej w Czersku
z dnia 20 lutego 2024 r.

**PROGRAM OSŁONOWY „KORPUS WSPARCIA CZERSKIEGO SENIORA”
W RAMACH RZĄDOWEGO PROGRAMU „KORPUS WSPARCIA SENIORÓW”
NA ROK 2024**

Podstawa prawna programu

Program „Korpus Wsparcia Czerskiego Seniora” na rok 2024 jest programem osłonowym w rozumieniu art. 17 ust. 2 pkt 4 ustawy o pomocy społecznej, tj. podejmowaniem innych zadań z zakresu pomocy społecznej wynikających z rozeznaczonych potrzeb gminy, w tym tworzenia i realizacji programów osłonowych.

Program został utworzony w związku ustanowieniem przez Radę Ministrów nowego rządowego programu „Korpus Wsparcia Seniorów” na rok 2024 (będącego kontynuacją programu KWS na rok 2023). Tegoroczny KWS, zwany dalej „programem”, jest odpowiedzią na wyzwania, jakie stawiają przed Polską zachodzące procesy demograficzne oraz jest elementem polityki społecznej państwa w zakresie wsparcia działań na rzecz seniorów niesamodzielnymi ze względu na wiek oraz stan zdrowia. Program będzie realizowany w roku bieżącym i obejmie swoim zasięgiem mieszkańców Gminy Czersk, powyżej 60 roku życia.

Cel programu

Celem programu jest zapewnienie usługi wsparcia na rzecz seniorów – mieszkańców gminy Czersk, w wieku 60 lat i więcej przez świadczenie usług wynikających z rozeznaczonych potrzeb, wpisujących się we wskazane w programie rządowym „Korpus Wsparcia Seniorów” obszary oraz poprawę poczucia bezpieczeństwa i możliwości samodzielnego funkcjonowania w miejscu zamieszkania osób starszych przez dostęp do tzw. „opieki na odległość”. Dodatkowo, rządowy program na rok 2024 zapewnia wsparcie finansowe gmin w realizacji usług opiekuńczych poprzez dostęp do tzw. „opieki na odległość”, mającej na celu poprawę bezpieczeństwa oraz możliwości samodzielnego funkcjonowania w miejscu zamieszkania osób starszych. Program zapewnia też kontynuację usługi wsparcia, tzw. systemu „teleopieki”, zakupionego i dostarczonego seniorom na podstawie realizowanego programu w latach 2022 - 2023.

Ocena sytuacji warunkująca realizację programu

Według danych statystycznych już niemal co czwarty mieszkaniec Gminy Czersk to osoba będąca w wieku poprodukcyjnym. Mając na uwadze ograniczony dostęp do różnych form wsparcia (lekarze, specjaliści, opiekunowie), uwarunkowania demograficzne oraz zmiany strukturalne w wielu polskich rodzinach zasadne jest wprowadzenie takich rozwiązań, by każdy mieszkaniec gminy, a zwłaszcza osoba samotna, starsza, z niepełnosprawnością, schorowana, pozbawiona na co dzień pomocy osoby drugiej, mogła skorzystać z takich form wsparcia, które zapewnią szybki, bezpieczny i łatwy dostęp do m.in. placówki leczniczej. Rządowy program „Korpus Wsparcia Seniorów” na rok 2024 ma na celu zapewnienie usługi wsparcia na rzecz seniorów w wieku 60 lat i więcej przez świadczenie usług wynikających z rozeznaczonych potrzeb na terenie danej gminy, wpisujących się we wskazane w programie obszary oraz poprawę poczucia bezpieczeństwa i możliwości samodzielnego funkcjonowania w miejscu zamieszkania osób starszych poprzez dostęp do tzw. „opieki na odległość”. W tym stanie rzeczy oraz

wobec wymogów ustanowienia programu osłonowego na poziomie gminy staje się zasadne wprowadzenie niniejszego programu osłonowego.

Adresaci programu

Z Programu skorzystać mogą seniorzy (+60), mieszkańcy gminy Czersk, mający problem z samodzielnym funkcjonowaniem ze względu na stan zdrowia, prowadzący samodzielnie gospodarstwo domowe lub mieszkający z osobami bliskimi, które nie są w stanie zapewnić im wsparcia w sposób wystarczający.

Podmioty realizujące program

Program realizuje Centrum Usług Społecznych w Czersku. Dopuszcza się podjęcie współpracy z wolontariuszami jak też tworzenie partnerstw lokalnych (podejmowanie współpracy przez lokalne podmioty na rzecz danego środowiska społecznego) czy współpracę z organizacjami pozarządowymi skupiającymi środowiska młodzieżowe. Podjęcie współpracy, o której mowa powyżej, pozwala na obiektywne spojrzenie na obszary problemowe występujące w gminie Czersk. Pozwala na tworzenie uniwersalnej oferty dla poszczególnych gminnych środowisk, umożliwia wymianę doświadczeń, pozwala na wypracowanie narzędzi, dzięki którym można wprowadzić innowacyjne rozwiązania problemów oraz przyczynia się do budowania pozytywnych relacji, itp.

Zakres podmiotowy i przedmiotowy programu

Program realizowany będzie w terminie od dnia uzyskania środków finansowych do 31 grudnia 2024 r. Dopuszcza się refundację wydatków poniesionych na cele wskazane w programie w roku 2024.

Realizacja programu osłonowego, zgodnie z założeniami rządowego programu „Korpus Wsparcia Seniorów”, obejmuje swoim zakresem jeden moduł:

Moduł II – poprawa bezpieczeństwa jak też możliwości samodzielnego funkcjonowania w miejscu zamieszkania dla osób starszych poprzez zwiększenie dostępu do tzw. „opieki na odległość”; a także wsparcie gmin w realizacji świadczenia usług opiekuńczych.

Na podstawie realizowanego w latach 202 – 2023 programu Centrum Usług Społecznych w Czersku dokonało zakupu 135 sztuk „opasek bezpieczeństwa” wyposażonych w co najmniej trzy systemy z poniższych, tj.:

- 1) przycisk bezpieczeństwa – sygnał SOS,
- 2) detektor upadku,
- 3) czujnik zdjęcia opaski/urządzenia,
- 4) lokalizator GPS,
- 5) funkcje umożliwiające komunikowanie się z centrum obsługi i opiekunami,
- 6) funkcje monitorujące podstawowe czynności życiowe (puls i saturacja),
- 7) funkcje umożliwiające monitorowanie czasu realizowanej opieki przez osoby świadczące usługi opiekuńcze lub pomoc sąsiedzka.

Urządzenia, o których mowa powyżej, połączone są z usługą danego operatora pomocy i są w pełni dostosowane do osób w wieku 60+.

Realizacja Modułu II dotyczy głównie osób starszych, po przebytych zabiegach medycznych, z niepełnosprawnościami, które czy to czasowo czy na stałe, wymagają pomocy osób trzecich w codziennym funkcjonowaniu, osób, które nie wymagają umieszczenia ich w placówkach całodobowych. W ramach ustanowionego programu osłonowego na rok 2024 r realizator zapewnia dalszą obsługę dostępu do tzw. systemu „teleopieki”. Dopuszcza się objęcie Modułem II programu osób korzystających ze wsparcia w postaci usług opiekuńczych bądź specjalistycznych usług opiekuńczych

w sytuacji, kiedy stan zdrowia tych osób jest na tyle nieprzewidywalny, że uzasadnia potrzebę stałego ich monitorowania.

Mechanizm udzielania pomocy w powyższym Module jest tożsamy z zapisami rządowego programu „Korpus Wsparcia Seniorów” na rok 2024.

Finansowanie programu

Na realizację programu przeznaczają się środki finansowe pochodzące z dotacji celowej z budżetu Państwa. Gmina może otrzymać dotację na realizację działań przewidzianych programem, jeżeli udział środków własnych gminy wynosi nie mniej niż 20% przewidywanych kosztów całkowitych realizacji zadania.

Monitoring programu

Roczne sprawozdanie z realizacji programu Burmistrz Czerska (Centrum Usług Społecznych jako realizator programu) przekazuje do dnia 30 stycznia 2025 roku.



Projekt nr 7

UCHWAŁA Nr LXIV/.../24

RADY MIEJSKIEJ W CZERSKU

z dnia 20 lutego 2024 r.

**w sprawie uzgodnienia przeprowadzenia zabiegów pielęgnacyjnych przy pomniku przyrody
w miejscowości Będźmierowice**

Na podstawie art. 7 ust. 1 pkt 1 i art. 18 ust. 2 pkt 15 ustawy z dnia 8 marca 1990 r. o samorządzie gminnym (t. j. – Dz. U. z 2023 r., poz. 40 ze zm.) oraz art. 45 ust. 2 pkt 1 ustawy z dnia 16 kwietnia 2004 r. o ochronie przyrody (t. j.– Dz. U. z 2023 r., poz. 1336 ze zm.)

Rada Miejska uchwala, co następuje:

§ 1.

Uzgadnia się przeprowadzenie przez Gminę Czersk zabiegów pielęgnacyjnych wymienionego poniżej drzewa, rosnącego na terenie gminy Czersk, uznanego za pomnik przyrody, uchwałą nr XLI/348/14 Rady Miejskiej w Czersku z dnia 30 października 2014 r. w sprawie uznania dębu szypułkowego za pomnik przyrody.

| Lp. | Lokalizacja | Gatunek | Zakres zabiegów |
|-----|---|----------------|---|
| 1. | Działka nr 138/4 obręb Będźmierowice | Dąb szypułkowy | Usunięcie suchych gałęzi oraz podcięcie dolnej gałęzi utrudniającej przejazd samochodom ciężarowym oraz ciągnikom rolniczym |

§ 2.

Zabiegi pielęgnacyjne na pomniku przyrody powinny być przeprowadzone w terminie do 31 grudnia 2024 roku, przy spełnieniu następujących warunków:

- 1) należy dążyć do zachowania naturalnego pokroju drzewa przy wykonaniu cięć sanitarnych,
- 2) zabezpieczenie miejsc po odciętych konarach i gałęziach powinno polegać na oczyszczeniu, uformowaniu i zaimpregnowaniu powierzchni ran lub ubytku. W przypadku ran o średnicy do 10 cm zabezpieczeniu preparatem emulsyjnym podlega cała powierzchnia. W przypadku ran o średnicy powyżej 10 cm stosuje się preparat emulsyjny tylko na krawędziach rany, natomiast część pozostałą zabezpiecza się preparatem impregnującym,
- 3) wykonane prace nie mogą spowodować utraty walorów przyrodniczych pomnika przyrody oraz zniszczenia gatunków chronionych występujących w jego obrębie.

§ 3.

Wykonanie uchwały powierza się Burmistrzowi.

§ 4.

Uchwała wchodzi w życie z dniem podjęcia i podlega ogłoszeniu w Biuletynie Informacji Publicznej.

Wnoszący:
Burmistrz

Przemysław Biesek-Talewski

Przewodniczący Rady

Krzysztof Przytarski

UZASADNIENIE

Aktem prawnym regulującym cele, zasady i formy ochrony przyrody w Polsce jest ustawa z dnia 16 kwietnia 2004 r. o ochronie przyrody (Dz. U. z 2023 r., poz. 1336 ze zm.). Zgodnie z art. 45 ust. 2 pkt 1 tej ustawy przeprowadzenie zabiegów pielęgnacyjnych na pomnikach przyrody wymaga akceptacji organu ustanawiającego daną formę ochrony przyrody. Do Burmistrza Czerska wpłynął wniosek o wyrażenie zgody na wykonanie cięć pielęgnacyjnych przy pomniku przyrody rosnącym na działce nr 138/4 w obrębie geodezyjnym Będźmierowice. W ramach oceny zasadności przeprowadzenia zabiegów pielęgnacyjnych, podczas wizji terenowej przeprowadzonej przez pracownika wydziału bezpieczeństwa i środowiska Urzędu Miejskiego w Czersku, potwierdzono, że zachodzi potrzeba ich wykonania. Zabiegi pielęgnacyjne są niezbędne w celu zabezpieczenia, poprawy estetyki i warunków rozwoju pomnika przyrody oraz zapewnienia bezpieczeństwa ludzi i mienia.



Projekt nr 8

UCHWAŁA Nr LXIV/.../24

RADY MIEJSKIEJ W CZERSKU

z dnia 20 lutego 2024 r.

w sprawie zniesienia formy ochrony przyrody drzewa uznanego za pomnik przyrody

Na podstawie art. 18 ust. 2 pkt 15 ustawy z dnia 8 marca 1990 r. o samorządzie gminnym (t. j. – Dz. U. z 2023 r., poz. 40 ze zm.) oraz art. 44 ust. 3 i 4 ustawy z dnia 16 kwietnia 2004 r. o ochronie przyrody (t. j.– Dz. U. z 2023 r., poz. 1336 ze zm.)

Rada Miejska uchwala, co następuje:

§ 1.

Znosi się status pomnika przyrody z jednego drzewa klonu zwyczajnego (*Acer platanoides*), w grupie drzew (pomnik wieloobiektowy), rosnącego na działce ewidencyjnej nr 1181, w obrębie ewidencyjnym Czersk, na terenie gminy Czersk, na placu przykościelnym.

§ 2.

Zniesienie statusu pomnika przyrody, o którym mowa w § 1, następuje z powodu złego stanu drzewa – pęknięcie podłużne pnia i widoczne próchnienie pnia oraz pochylenie drzewa, co w konsekwencji stanowi zagrożenie dla ludzi i zabytkowego kościoła.

§ 3.

Wykonanie uchwały powierza się Burmistrzowi.

§ 4.

1. Uchwała podlega ogłoszeniu w Biuletynie Informacji Publicznej oraz w Dzienniku Urzędowym Województwa Pomorskiego.
2. Uchwała wchodzi w życie po upływie 14 dni od dnia ogłoszenia w Dzienniku Urzędowym Województwa Pomorskiego.

Wnoszący:
Burmistrz

Przemysław Biesek-Talewski

Przewodniczący Rady

Krzysztof Przytarski

UZASADNIENIE

Zgodnie z art. 44 ust. 3 i 4 ustawy z dnia 16 kwietnia 2004 r. o ochronie przyrody (t. j. – Dz. U. z 2023 r. poz. 1336, 1688) zniesienie formy ochrony przyrody następuje w razie utraty wartości przyrodniczych i krajobrazowych, ze względu na które ustanowiono formę ochrony przyrody lub w razie konieczności realizacji inwestycji celu publicznego w przypadku braku rozwiązań alternatywnych lub zapewnienia bezpieczeństwa powszechnego. Zniesienia formy ochrony przyrody dokonuje rada gminy w drodze uchwały, po uzgodnieniu z właściwym regionalnym dyrektorem ochrony środowiska.

Pismem z dnia 4 stycznia 2024 r. Parafia Rzymskokatolicka p.w. Św. M. Magdaleny w Czersku zawnioskowała o zniesienie formy ochrony przyrody z jednego drzewa występującego w grupie drzew będących pomnikiem przyrody – drzewa znajdującego się na placu przykościelnym, na działce ewidencyjnej nr 1181 w Czersku, widniejącego w CRFOP pod nr PL.ZIPOP.1393.PP.2202043.7581.

Drzewo o statusie pomnika przyrody, o którym mowa w § 1 pkt 1, jest drzewem, u którego obserwuje się pęknięcie podłużne pnia, odpadanie kory oraz próchnienie pnia. Klon po licznych wichurach przechodzących przez rejon jest pochylony, przy systemie korzeniowym obserwuje się wyniesienia gleby. Klon rośnie na placu przykościelnym w miejscu często uczęszczanym przez wiernych. Jego obecny stan zagraża bezpieczeństwu ludzi i mienia.

Uchwała została uzgodniona z Regionalnym Dyrektorem Ochrony Środowiska w Gdańsku pismem z dnia 26 stycznia 2024 r.

Poniżej mapa lokalizacji oraz zdjęcia drzewa.







Projekt nr 9

UCHWAŁA Nr LXIV/.../24

RADY MIEJSKIEJ W CZERSKU

z dnia 20 lutego 2024 r.

w sprawie rocznego programu opieki nad zwierzętami bezdomnymi oraz zapobiegania bezdomności zwierząt w Gminie Czersk

Na podstawie art. 18 ust. 2 pkt 15 ustawy z dnia 8 marca 1990 r. o samorządzie gminnym (t. j. – Dz. U. z 2023 r., poz. 40 ze zm.) i art. 11a ustawy z dnia 21 sierpnia 1997 r. o ochronie zwierząt (t. j. – Dz. U. z 2023 r., poz. 1580)

Rada Miejska uchwala, co następuje:

§ 1.

Przyjmuje się „Roczny program opieki nad zwierzętami bezdomnymi oraz zapobiegania bezdomności zwierząt w Gminie Czersk” w brzmieniu określonym w załączniku do uchwały.

§ 2.

Wykonanie uchwały powierza się Burmistrzowi.

§ 3.

1. Uchwała podlega ogłoszeniu w Biuletynie Informacji Publicznej oraz w Dzienniku Urzędowym Województwa Pomorskiego.
2. Uchwała wchodzi w życie po upływie 14 dni od ogłoszenia w Dzienniku Urzędowym Województwa Pomorskiego.

Wnoszący:
Burmistrz

Przemysław Biesek-Talewski

Przewodniczący Rady

Krzysztof Przytarski

UZASADNIENIE

Zgodnie z art. 11 ustawy z dnia 21 sierpnia 1997 roku o ochronie zwierząt zapobieganie bezdomności zwierząt i zapewnienie opieki bezdomnym zwierzętom oraz ich wyłapywanie należy do zadań własnych gmin. Rada Miejska, wypełniając ten obowiązek w drodze uchwały, określa corocznie, w terminie do 31 marca, program opieki nad zwierzętami bezdomnymi oraz zapobiegania bezdomności zwierząt.

Wprowadzenie w życie zaproponowanych w niniejszym Programie działań ma na celu zmniejszenie liczby bezdomnych zwierząt na terenie gminy Czersk oraz zapewnienie im właściwej opieki.

W stosunku do ubiegłorocznego Programu doprecyzowano kwestię opieki nad zwierzętami bezdomnymi i kotami wolnożyjącymi, wskazano bezpośredni numer do kontaktu z osobą z Wydziału Bezpieczeństwa i Środowiska, wprowadzono rejestrowanie opiekunów kotów wolnożyjących poprzez składanie deklaracji, a finansowanie zabiegów sterylizacji i kastracji odbywa się na wniosek społecznego opiekuna kotów wolno żyjących. Projekt Programu był konsultowany z powiatowym lekarzem weterynarii, organizacjami społecznymi, których statutowym celem jest ochrona zwierząt, działającymi na obszarze gminy Czersk oraz dzierżawcami lub zarządcami obwodów łowieckich działających na obszarze gminy.

Załącznik
do uchwały nr LXIV/.../24
Rady Miejskiej w Czersku
z dnia 20 lutego 2024 r.

ROCZNY PROGRAM OPIEKI NAD ZWIERZĘTAMI BEZDOMNYMI ORAZ ZAPOBIEGANIA BEZDOMNOŚCI ZWIERZĄT W GMINIE CZERSK

WPROWADZENIE

Podstawą prawną podjęcia przez Radę Miejską w Czersku uchwały w sprawie „Rocznego programu opieki nad zwierzętami bezdomnymi oraz zapobiegania bezdomności zwierząt w Gminie Czersk”, zwanego dalej Programem, jest art. 11a ustawy z dnia 21 sierpnia 1997 r. o ochronie zwierząt.

Program ma zastosowanie do wszystkich zwierząt domowych, w szczególności psów i kotów, w tym kotów wolno żyjących oraz zwierząt gospodarskich przebywających w granicach administracyjnych gminy Czersk.

Większość działań określonych w Programie dotyczy psów i kotów, ponieważ skala bezdomności tych zwierząt jest w Gminie Czersk największa.

Rozdział 1 POSTANOWIENIA OGÓLNE

§ 1.

Ilekróć w Programie jest mowa o:

- 1) gminie – należy przez to rozumieć Gminę Czersk,
- 2) Urzędzie – należy przez to rozumieć Urząd Miejski w Czersku,
- 3) Burmistrzu – należy przez to rozumieć Burmistrza Czerska,
- 4) AZK – należy przez to rozumieć Administrację Zasobów Komunalnych, ul. Dworcowa 31, 89 – 650 Czersk,
- 5) OTOZ Animals – należy przez to rozumieć Ogólnopolskie Towarzystwo Ochrony Zwierząt z siedzibą w Bojanie, ul. Rzemieślnicza 2, Schronisko dla Bezdomnych Zwierząt, ul. Hermanowska 48, 83 – 200 Starogard Gdański, wyłonione w drodze konkursu,
- 6) zakładzie weterynaryjnym – należy przez to rozumieć Przychodnia weterynaryjna Sawickich s.c., Monika Sawicka, Michał Sawicki, ul. Aleja 1000-lecia 26, 89 – 650 Czersk, z którym gmina ma podpisaną umowę,
- 7) ustawie – należy przez to rozumieć ustawę z dnia 21 sierpnia 1997 roku o ochronie zwierząt (t. j. – Dz. U. z 2022 r., poz. 572 ze zm.),
- 8) kotach wolno żyjących – należy przez to rozumieć koty nieudomowione, żyjące na wolności w warunkach niezależnych od człowieka,
- 9) Programie – należy przez to rozumieć Roczny program opieki nad zwierzętami bezdomnymi oraz zapobiegania bezdomności zwierząt w Gminie Czersk,
- 10) punkcie przetrzymywania – należy przez to rozumieć miejsce czasowego pobytu zwierząt niebędące schroniskiem, w którym zapewnione są właściwe warunki bytowania zwierząt w rozumieniu ustawy o ochronie zwierząt.

Rozdział 2

CEL PROGRAMU

§ 2.

Celem Programu jest zapobieganie bezdomności zwierząt na terenie gminy, opieka nad zwierzętami bezdomnymi oraz zmniejszenie populacji zwierząt bezdomnych.

Rozdział 3

REALIZACJA PROGRAMU

§ 3.

Koordynatorem Programu jest Burmistrz, który spełnia swoją funkcję za pośrednictwem pracowników Wydziału Bezpieczeństwa i Ochrony Środowiska Urzędu Miejskiego w Czersku, tel. 52 395 48 14.

§ 4.

1. Obowiązek zapewnienia opieki bezdomnym zwierzętom z terenu gminy realizują:
 - 1) Urząd, poprzez poszukiwanie właścicieli zwierząt, zakup karmy, bud itp.,
 - 2) AZK, poprzez odławianie i przewożenie zwierząt bezdomnych do punktu przetrzymywania,
 - 3) organizacje pozarządowe, w tym OTOZ Animals, których celem statutowym jest ochrona zwierząt, poprzez realizację zadań publicznych obejmujących opiekę nad zwierzętami bezdomnymi,
 - 4) opiekunowie społeczni i wolontariusze, zajmujący się wolno żyjącymi kotami.

§ 5.

1. Opieka nad kotami wolno żyjącymi, realizowana jest przez pracowników Urzędu, społecznych opiekunów oraz wolontariuszy poprzez:
 - 1) rejestrowanie miejsc przebywania kotów wolno żyjących,
 - 2) rejestrowanie przez Urząd społecznych opiekunów kotów wolno żyjących,
 - 3) współpracę gminy ze społecznymi opiekunami – karmicielami kotów, która obejmuje w szczególności dokarmianie kotów w okresie zimowym,
 - 4) otoczenie w miarę potrzeby opieką weterynaryjną kotów wolno żyjących,
 - 5) przeprowadzanie sterylizacji/kastracji kotów wolno żyjących.
2. Każdy społeczny opiekun kotów wolno żyjących, który chce nawiązać z gminą współpracę w zakresie działań wskazanych w ust. 1, zobowiązany jest złożyć w Urzędzie deklarację społecznego opiekuna kotów wolno żyjących, stanowiącą załącznik do programu.
3. Działania zmierzające do ograniczenia populacji kotów wolno żyjących, tj. zabiegi sterylizacji i kastracji sfinansuje gmina, na pisemny wniosek złożony do Urzędu przez społecznego opiekuna kotów.
4. Zabiegi sterylizacji i kastracji kotów wolno żyjących będą przeprowadzane w gabinetach weterynaryjnych wskazanych przez pracownika Urzędu.
5. Liczba zabiegów sterylizacji i kastracji kotów wolno żyjących dofinansowanych przez gminę w 2024 roku limitowana będzie wielkością środków przeznaczonych na ten cel w budżecie gminy.

§ 6.

1. Odławianie bezdomnych zwierząt na terenie gminy ma charakter stały i następuje na podstawie uzasadnionych zgłoszeń dotyczących pozostawionych bez opieki zwierząt, w szczególności chorych lub powodujących zagrożenie dla bezpieczeństwa.

2. Zgłoszenia o zwierzętach przebywających na terenach ogólnodostępnych, co do których istnieje przypuszczenie, że są bezdomne, przyjmuje Urząd lub AZK. Urząd podejmuje działania zmierzające do ustalenia właściciela. W przypadku nieustalenia właściciela bądź opiekuna zwierzęcia, AZK podejmuje działania zmierzające do odłowienia zwierzęcia.
3. Odłowione zwierzęta zostaną niezwłocznie przewiezione do punktu przetrzymania, który umożliwia czasowe ich przetrzymanie przez okres do 14 dni. Po tym czasie i bezskutecznym poszukiwaniu nowych właścicieli zostaną one umieszczone w schronisku dla zwierząt.
4. Odłowione zwierzę zostanie wydane osobie, która udowodni swoje prawo własności do zwierzęcia.
5. Zwierzęta umieszczone w schroniskach podlegają sterylizacji lub kastracji zgodnie z ustawą. W razie potrzeby gmina pokrywa również koszty sterylizacji lub kastracji zwierząt przekazywanych do adopcji.

§ 8.

1. Poszukiwanie nowych właścicieli dla bezdomnych zwierząt realizują:
 - 1) Urząd, poprzez promocję adopcji zwierząt oraz informowanie o odłowionych bezdomnych zwierzętach i możliwości ich adopcji.
 - 2) organizacje pozarządowe poprzez prowadzenie akcji adopcyjnych i promocyjnych.
2. Zadanie, o którym mowa w ust. 1, Urząd realizuje poprzez umieszczenie ogłoszenia o bezdomnym zwierzęciu i poszukiwaniu jego właściciela na stronie internetowej gminy (www.czersk.pl) oraz na stronie gminy na portalu społecznościowym.
3. Ogłoszenie, o którym mowa w ust. 2, może być także umieszczone w wybranych mediach lokalnych.

§ 9.

Usypianie ślepych miotów zwierząt realizuje Burmistrz poprzez zakład weterynaryjny, na podstawie zawartej umowy.

§ 10.

W celu zapewnienia miejsca dla zwierząt gospodarskich wskazuje się gospodarstwo rolne prowadzone w miejscowości Nowe Prusy 32, 89 – 651 Gotelp.

§ 11.

Zapewnienie całodobowej opieki weterynaryjnej w przypadkach zdarzeń drogowych z udziałem zwierząt realizuje Burmistrz poprzez zakład weterynaryjny, na podstawie zawartej umowy oraz OTOZ Animals.

Rozdział 4 EDUKACJA MIESZKAŃCÓW

§ 12.

W ramach Programu Burmistrz, we współpracy z jednostkami organizacyjnymi gminy (tj. jednostkami oświatowymi i instytucją kultury) oraz organizacjami pozarządowymi, prowadzi działania edukacyjne m.in. w zakresie odpowiedzialnej i właściwej opieki nad zwierzętami, ich humanitarnego traktowania, propagowania sterylizacji i kastracji, a także adopcji zwierząt bezdomnych.

Rozdział 5
FINANSOWANIE PROGRAMU

§ 13.

1. Na realizację Programu w 2024 roku zabezpiecza się w budżecie gminy środki finansowe w wysokości 58.000 zł, z czego:
 - 1) 42.000,00 zł dla organizacji pożytku publicznego,
 - 2) 8.500,00 zł dla zakładów leczniczych na terenie gminy,
 - 3) 7.500,00 zł koszty wyłapywania i dokarmiania zwierząt bezdomnych.
2. Szczegółowe przeznaczenie środków, o których mowa w ust. 1, określają plany finansowe na rok 2024, przyjęte zarządzeniami Burmistrza.

.....
miejsowość, data

Burmistrz Czerska
ul. Kościuszki 27
89-650 Czersk

Wniosek o pokrycie kosztów zabiegu sterylizacji/kastracji kota wolno żyjącego

Imię i nazwisko:
Numer telefonu:
Adres zamieszkania:
Ulica:
Miejscowość:
Miejsce przebywania zwierząt:
Ilość zwierząt zgłoszonych do zabiegu:
Rodzaj zabiegu:
sterylizacja.....(szt.)
kastracja.....(szt.)

Ja niżej podpisany(a) pouczone(a) o odpowiedzialności karnej z art. 233 §1 KK za składanie fałszywych zeznań:

- 1. Oświadczam, że kot/koty zgłoszone przeze mnie do zabiegu bezpłatnej sterylizacji/kastracji są kotami wolno żyjącymi, a miejscem przebywania jest adres wskazany we wniosku,*
- 2. Oświadczam, iż po wykonaniu zabiegu zaopiekuję się kotem/kotami do czasu ich wyleczenia,*
- 3. Zobowiązuje się do dostarczenia zwierząt do lekarza weterynarii tj. „Przychodnia weterynaryjna Sawickich s.c., Monika Sawicka, Michał Sawicki, ul. Aleja 1000-lecia 26, 89-650 Czersk – wskazaną przez Gminę Czersk i odebrania zwierząt z przychodni, w terminie uzgodnionym z wyżej wskazaną przychodnią.*

Wyrażam zgodę na przetwarzanie moich danych osobowych i w zakresie realizacji usługi bezpłatnej sterylizacji i kastracji kotów wolno żyjących, zgodnie z ustawą z dnia 10 maja 2018 roku o ochronie danych osobowych (Dz. U. z 2019 r. poz. 1781).

.....
Czytelny podpis osoby zgłaszającej kota/y do zabiegu

Potwierdzenie skierowania na zabieg sterylizacji/kastracji bezdomnych kotów

W dniu skierowano wolno żyjącego kota/y objętego niniejszym wnioskiem na zabieg sterylizacji/kastracji* w następujących gabinetach weterynaryjnych:
.....

Niniejsze skierowanie ważne jest 2 miesiące od daty wydania (lecz nie później niż do 20 grudnia bieżącego roku).

.....
Gmina Czersk



Projekt nr 10

UCHWAŁA Nr LXIV/.../24

RADY MIEJSKIEJ W CZERSKU

z dnia 20 lutego 2024 r.

w sprawie zmiany uchwały nr XII/145/19 w sprawie określenia przystanków komunikacyjnych oraz warunków i zasad korzystania z przystanków

Na podstawie art. 18 ust. 2 pkt 15 ustawy z dnia 8 marca 1990 r. o samorządzie gminnym (t. j. – Dz. U. z 2023 r., poz. 40 ze zm.) oraz art. 15 ust. 2 ustawy z dnia 16 grudnia 2010 r. o publicznym transporcie zbiorowym (t. j. – Dz. U. z 2023 r., poz. 2778)

Rada Miejska uchwala, co następuje:

§ 1.

W załączniku nr 1 do uchwały nr XII/145/19 Rady Miejskiej w Czersku z dnia 30 września 2019 r. w sprawie określenia przystanków komunikacyjnych oraz warunków i zasad korzystania z przystanków zmienionej:

- uchwałą nr XXII/250/20 Rady Miejskiej w Czersku z dnia 9 czerwca 2020 r.,
- uchwałą nr XXXIII/377/21 Rady Miejskiej w Czersku z dnia 25 maja 2021 r.,
- uchwałą nr XXXVIII/425/21 Rady Miejskiej w Czersku z dnia 27 września 2021 r.,
- uchwałą nr XL/454/21 Rady Miejskiej w Czersku z dnia 30 listopada 2021 r.,
- uchwałą nr XLIX/560/22 Rady Miejskiej w Czersku z dnia 27 września 2022 r.,
- uchwałą nr LI/584/22 Rady Miejskiej w Czersku z dnia 29 listopada 2022 r.,
- uchwałą nr LX/684/23 Rady Miejskiej w Czersku z dnia 3 października 2023 r.

zmienia się lokalizacja przystanku, zgodnie z poniższą tabelą:

| Lp. | Stara nazwa | Nowa nazwa | Lokalizacja | Km drogi |
|------|-------------|----------------------------|----------------------|----------|
| 137. | | Łąg – ul. Kościelna 27 (L) | Droga gminna 224098G | 0,25 |

§ 2.

Wykonanie uchwały powierza się Burmistrzowi.

§ 3.

1. Uchwała podlega ogłoszeniu w Biuletynie Informacji Publicznej oraz w Dzienniku Urzędowym Województwa Pomorskiego.
2. Uchwała wchodzi w życie po upływie 14 dni od dnia jej ogłoszenia w Dzienniku Urzędowym Województwa Pomorskiego.

Wnoszący:

Burmistrz

Przemysław Biesek-Talewski

ul. Kościuszki 27
89-650 Czersk

tel. (52) 395 48 10
EPUAP:/M_CZERSK/SkrytkaESP

urząd_miejski@czersk.pl
www.czersk.pl

Przewodniczący Rady

Krzysztof Przytarski

UZASADNIENIE

Zgodnie z art. 15 ust. 2 ustawy o publicznym transporcie zbiorowym określenie przystanków komunikacyjnych i dworców następuje w drodze uchwały podjętej przez właściwy organ danej jednostki samorządu terytorialnego.

W związku z zbliżającym się otwarciem nowo wybudowanego budynku przedszkola i żłobka w Łęgu zlokalizowanego przy ul. Kościelnej 27 zasadne jest przeniesienie przystanku komunikacyjnego w rejon placówki.



Projekt nr 11

UCHWAŁA Nr LXIV/.../24

RADY MIEJSKIEJ W CZERSKU

z dnia 20 lutego 2024 r.

w sprawie ustalenia przebiegu istniejących dróg gminnych

Na podstawie art. 18 ust. 2 pkt 15 ustawy z dnia 8 marca 1990 r. o samorządzie gminnym (t. j. – Dz. U. z 2023 r., poz. 40 ze zm.), w związku z art. 7 ust. 3 ustawy z dnia 21 marca 1985 r. o drogach publicznych (t. j. – Dz. U. z 2023 r., poz. 645 ze zm.)

Rada Miejska uchwala, co następuje:

§ 1.

Ustala się przebieg drogi gminnej nr 224230G stanowiącej ul. 22 Lutego w Rytle, która obejmuje działki o numerach ewidencyjnych wskazanych w załączniku nr 1 do uchwały, zgodnie z załącznikiem nr 2 do uchwały.

§ 2.

Ustala się przebieg drogi gminnej nr 224227G stanowiącej ul. Odrodzenia w Rytle, która obejmuje działki o numerach ewidencyjnych wskazanych w załączniku nr 1 do uchwały, zgodnie z załącznikiem nr 3 do uchwały.

§ 3.

Ustala się przebieg drogi gminnej nr 224226G stanowiącej ul. Leśną w Rytle, która obejmuje działki o numerach ewidencyjnych wskazanych w załączniku nr 1 do uchwały, zgodnie z załącznikiem nr 4 do uchwały.

§ 4.

Ustala się przebieg drogi gminnej nr 224101G stanowiącej ul. Księdza Augustyna Worzały w Łęgu, która obejmuje działki o numerach ewidencyjnych wskazanych w załączniku nr 1 do uchwały, zgodnie z załącznikiem nr 5 do uchwały.

§ 5.

Ustala się przebieg drogi gminnej nr 224103G stanowiącej ul. Polną w Łęgu, która obejmuje działki o numerach ewidencyjnych wskazanych w załączniku nr 1 do uchwały, zgodnie z załącznikiem nr 6 do uchwały.

§ 6.

Ustala się przebieg drogi gminnej nr 223058G stanowiącej ul. Czerwonych Maków w Czersku, która obejmuje działki o numerach ewidencyjnych wskazanych w załączniku nr 1 do uchwały, zgodnie z załącznikiem nr 7 do uchwały.

§ 7.

Ustala się przebieg drogi gminnej nr 223006G stanowiącej ul. Boczna w Czersku, która obejmuje działki o numerach ewidencyjnych wskazanych w załączniku nr 1 do uchwały, zgodnie z załącznikiem nr 8 do uchwały.

§ 8.

Wykonanie uchwały powierza się Burmistrzowi.

§ 9.

1. Uchwała podlega ogłoszeniu w Biuletynie Informacji Publicznej oraz w Dzienniku Urzędowym Województwa Pomorskiego.
2. Uchwała wchodzi w życie po upływie 14 dni od dnia jej ogłoszenia w Dzienniku Urzędowym Województwa Pomorskiego.

Wnoszący:
Burmistrz

Przemysław Biesek-Talewski

Przewodniczący Rady

Krzysztof Przytarski

UZASADNIENIE

Zgodnie z art. 7 ust. 3 ustawy o drogach publicznych ustalenie przebiegu istniejących dróg gminnych następuje w drodze uchwały rady gminy.

W związku z zakończeniem realizacji zadań drogowych prowadzonych na podstawie decyzji o zezwoleniu na realizację inwestycji drogowych należy wskazać przebieg istniejących dróg gminnych. Działki wymienione w załączniku nr 1 stanowią własność Gminy Czersk.

Załącznik nr 1
do uchwały nr LXIV/.../24
Rady Miejskiej w Czersku
z dnia 20 lutego 2024 r.

Przebieg drogi gminnej nr 224230G – ul. 22 Lutego w Rytlu.

| Miejscowość | Nr działki | Powierzchnia |
|-------------|-----------------------|--------------|
| Rytel | 380/69 obr. Rytel | 0,0009 ha |
| Rytel | 380/8 obr. Rytel | 0,3662 ha |
| Rytel | 380/71 obr. Rytel | 0,0003 ha |
| Rytel | cz. 380/64 obr. Rytel | 0,0849 ha |

Przebieg drogi gminnej nr 224227G – ul. Odrodzenia w Rytlu.

| Miejscowość | Nr działki | Powierzchnia |
|-------------|----------------|--------------|
| Rytel | 965 obr. Rytel | 0,3357 ha |

Przebieg drogi gminnej nr 224226G – ul. Leśna w Rytlu.

| Miejscowość | Nr działki | Powierzchnia |
|-------------|-----------------------|--------------|
| Rytel | 367/4 obr. Rytel | 0,0656 ha |
| Rytel | 367/14 obr. Rytel | 0,0007 ha |
| Rytel | 380/19 obr. Rytel | 0,0710 ha |
| Rytel | cz. 380/64 obr. Rytel | 0,0632 ha |
| Rytel | 963 obr. Rytel | 0,1780 ha |
| Rytel | cz. 383/10 obr. Rytel | 0,2923 ha |

Przebieg drogi gminnej nr 224101G – ul. Księdza Augustyna Worzały w Łęgu.

| Miejscowość | Nr działki | Powierzchnia |
|-------------|-----------------|--------------|
| Łąg | 576/1 obr. Łąg | 0,0517 ha |
| Łąg | 478/19 obr. Łąg | 0,0021 ha |

Przebieg drogi gminnej nr 224103G – ul. Polna w Łęgu.

| Miejscowość | Nr działki | Powierzchnia |
|-------------|------------------|--------------|
| Łąg | 556/4 obr. Łąg | 0,3539 ha |
| Łąg | 477/40 obr. Łąg | 0,0017 ha |
| Łąg | 478/31 obr. Łąg | 0,0031 ha |
| Łąg | 472/3 obr. Łąg | 0,0354 ha |
| Łąg | 482/2 obr. Łąg | 0,0014 ha |
| Łąg | 483/4 obr. Łąg | 0,0032 ha |
| Łąg | 475/3 obr. Łąg | 0,0080 ha |
| Łąg | 483/3 obr. Łąg | 0,0255 ha |
| Łąg | 489/4 obr. Łąg | 0,0306 ha |
| Łąg | 490/3 obr. Łąg | 0,0146 ha |
| Łąg | 495/3 obr. Łąg | 0,0169 ha |
| Łąg | 496/5 obr. Łąg | 0,0274 ha |
| Łąg | 496/4 obr. Łąg | 0,0191 ha |
| Łąg | cz. 497 obr. Łąg | 0,0475 ha |
| Łąg | 493/2 obr. Łąg | 0,0343 ha |
| Łąg | 498/7 obr. Łąg | 0,0333 ha |
| Łąg | 498/5 obr. Łąg | 0,0018 ha |
| Łąg | 500/10 obr. Łąg | 0,0518 ha |

Przebieg drogi gminnej nr 223058G – ul. Czerwonych Maków w Czersku.

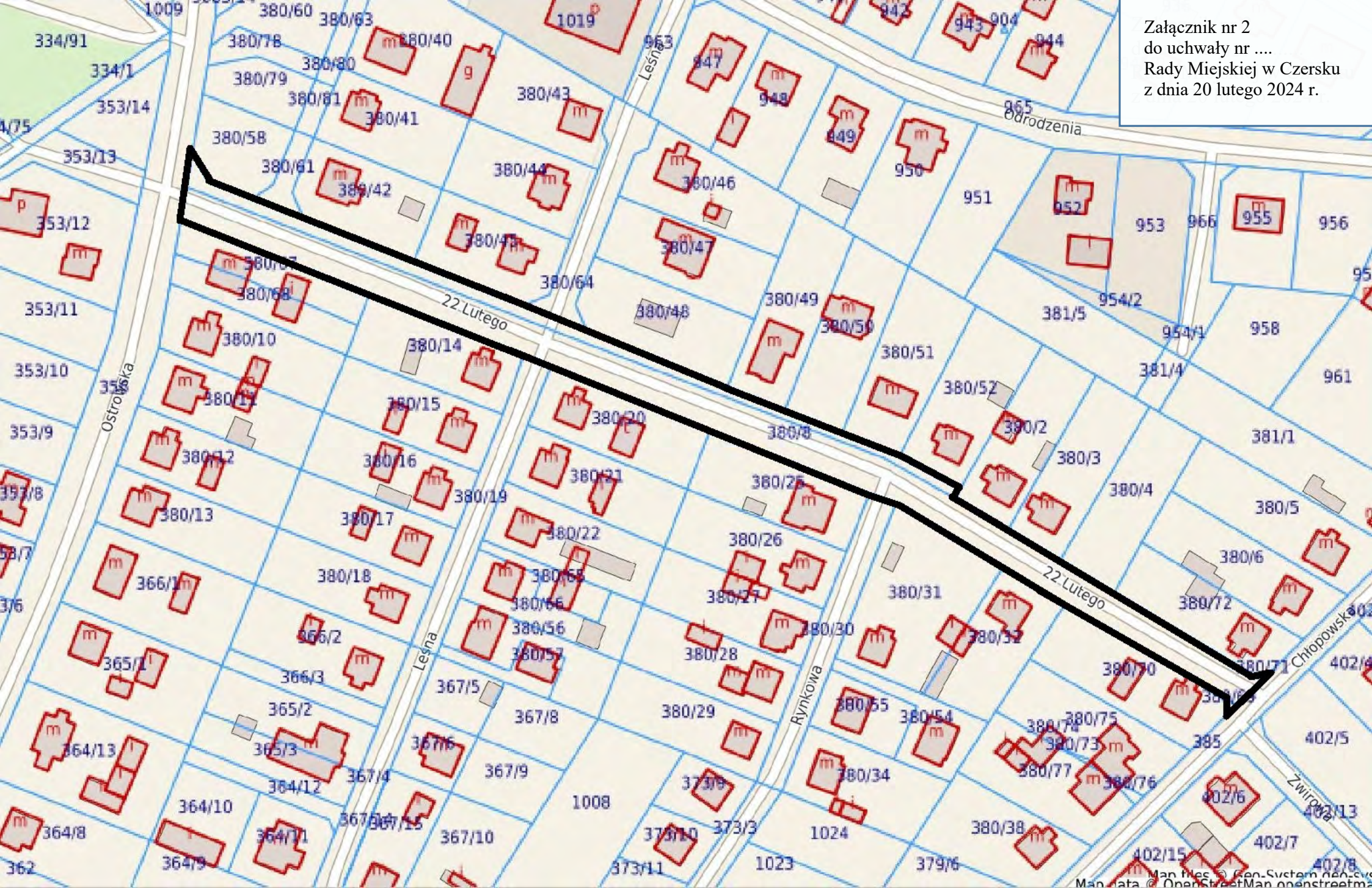
| Miejscowość | Nr działki | Powierzchnia |
|-------------|--------------------|--------------|
| Czersk | 1277/2 obr. Czersk | 0,0435 ha |

| | | |
|--------|--------------------|-----------|
| Czersk | 1276/2 obr. Czersk | 0,0668 ha |
| Czersk | 1275/2 obr. Czersk | 0,0712 ha |
| Czersk | 1271/2 obr. Czersk | 0,0102 ha |

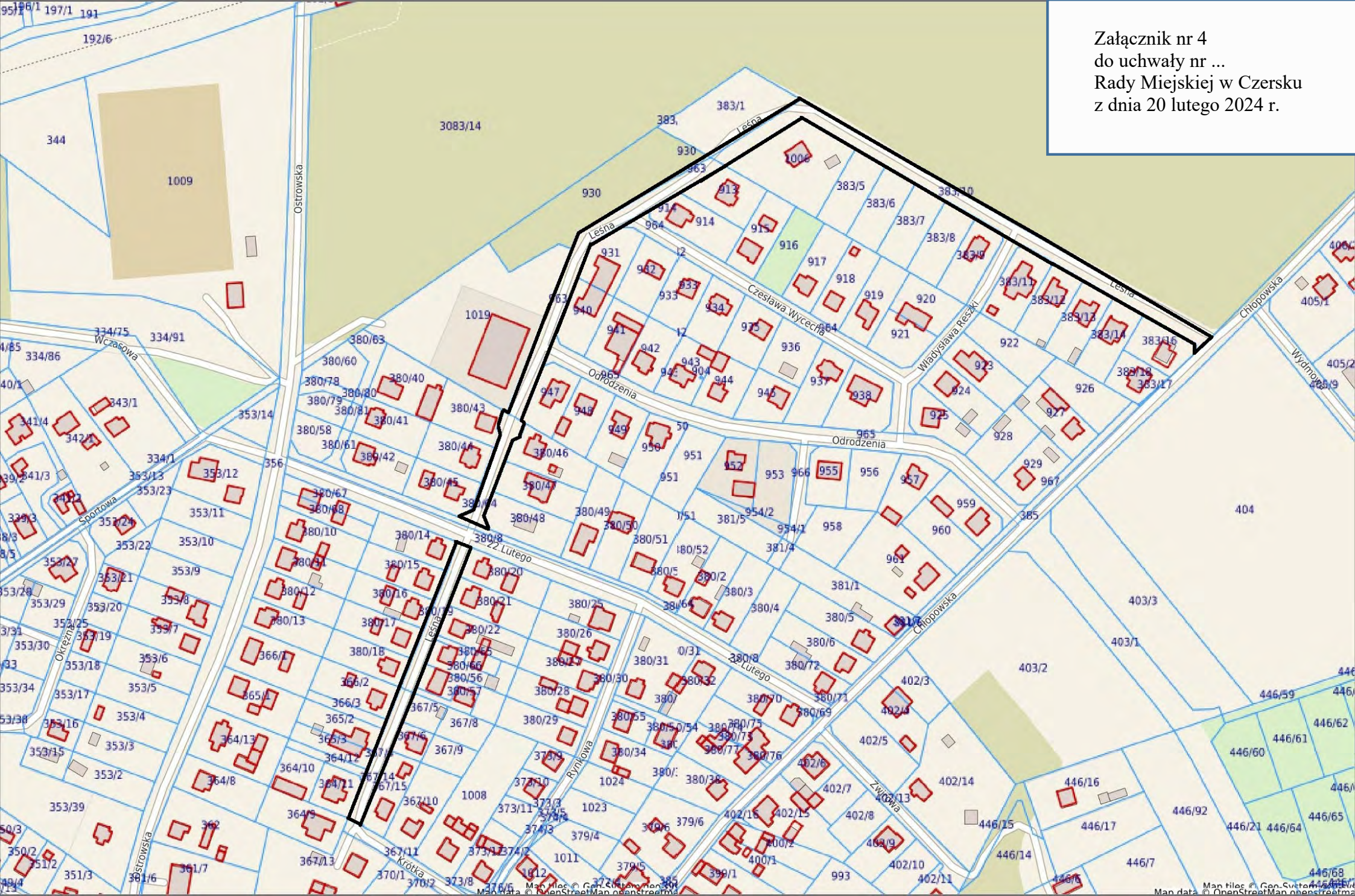
Przebieg drogi gminnej nr 223006G – ul. Boczna w Czersku.

| Miejscowość | Nr działki | Powierzchnia |
|-------------|--------------------|--------------|
| Czersk | 1280/2 obr. Czersk | 0,0459 ha |
| Czersk | 1271/6 obr. Czersk | 0,0170 ha |

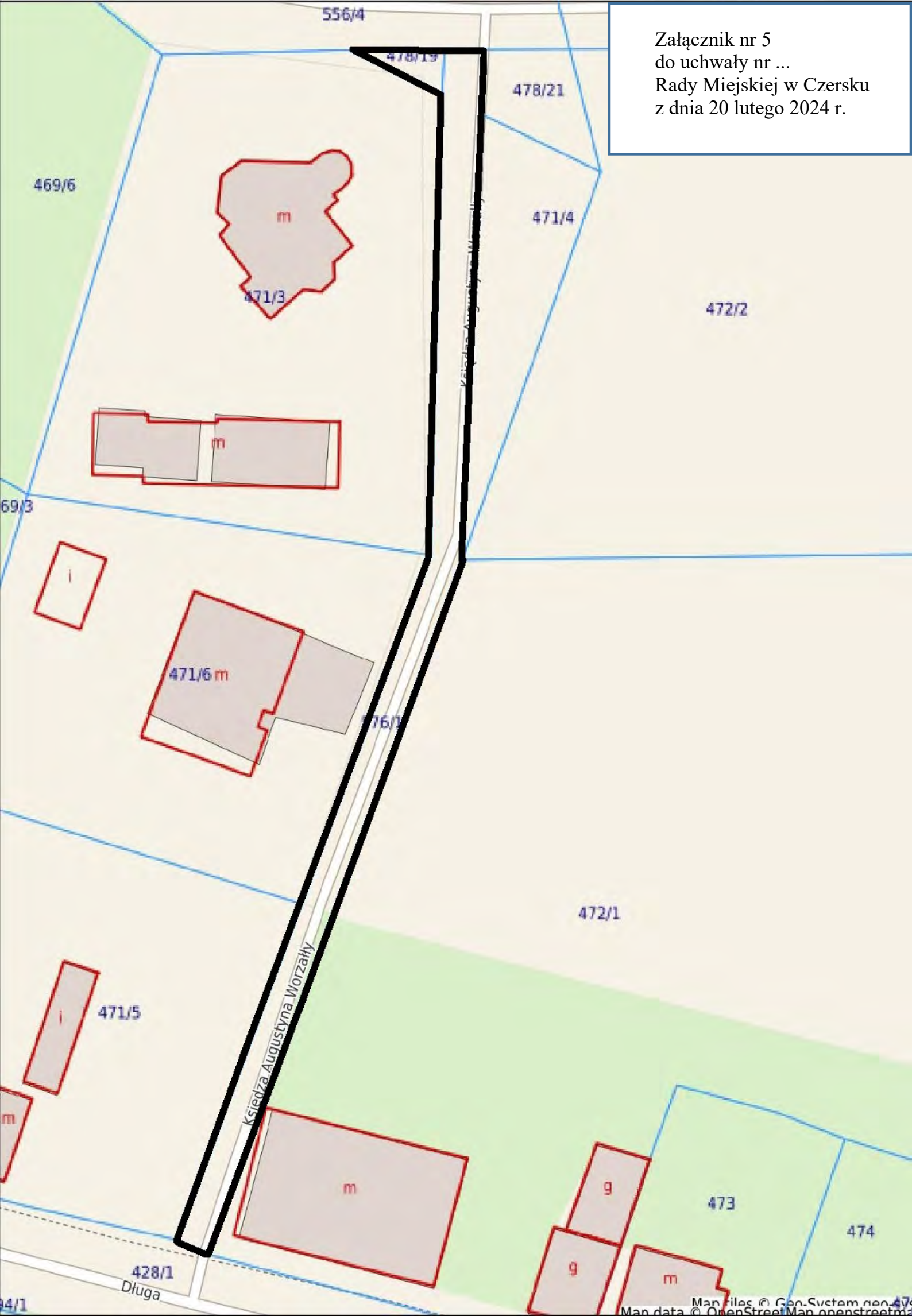
Załącznik nr 2
do uchwały nr
Rady Miejskiej w Czersku
z dnia 20 lutego 2024 r.



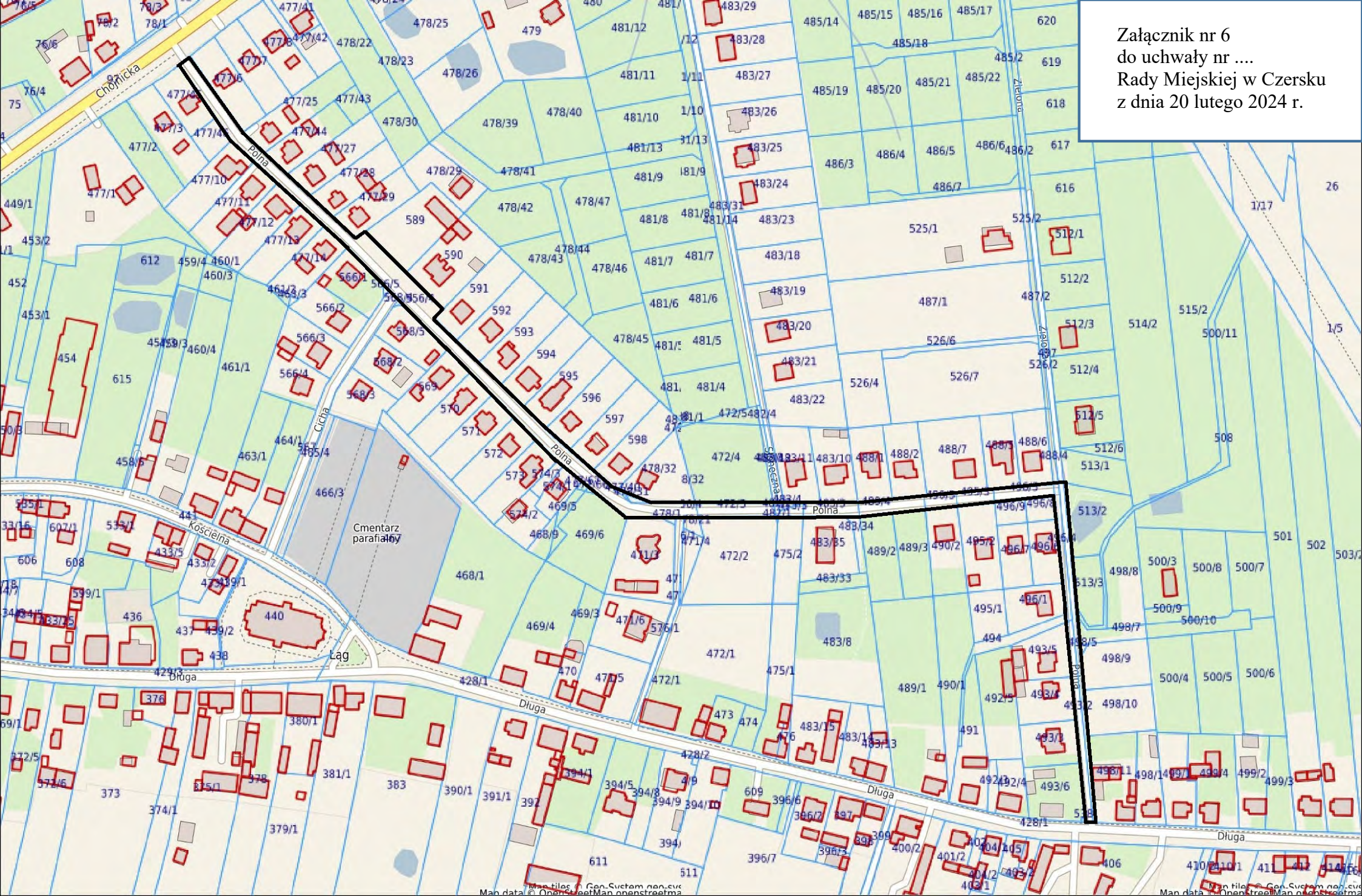
Załącznik nr 4
do uchwały nr ...
Rady Miejskiej w Czersku
z dnia 20 lutego 2024 r.



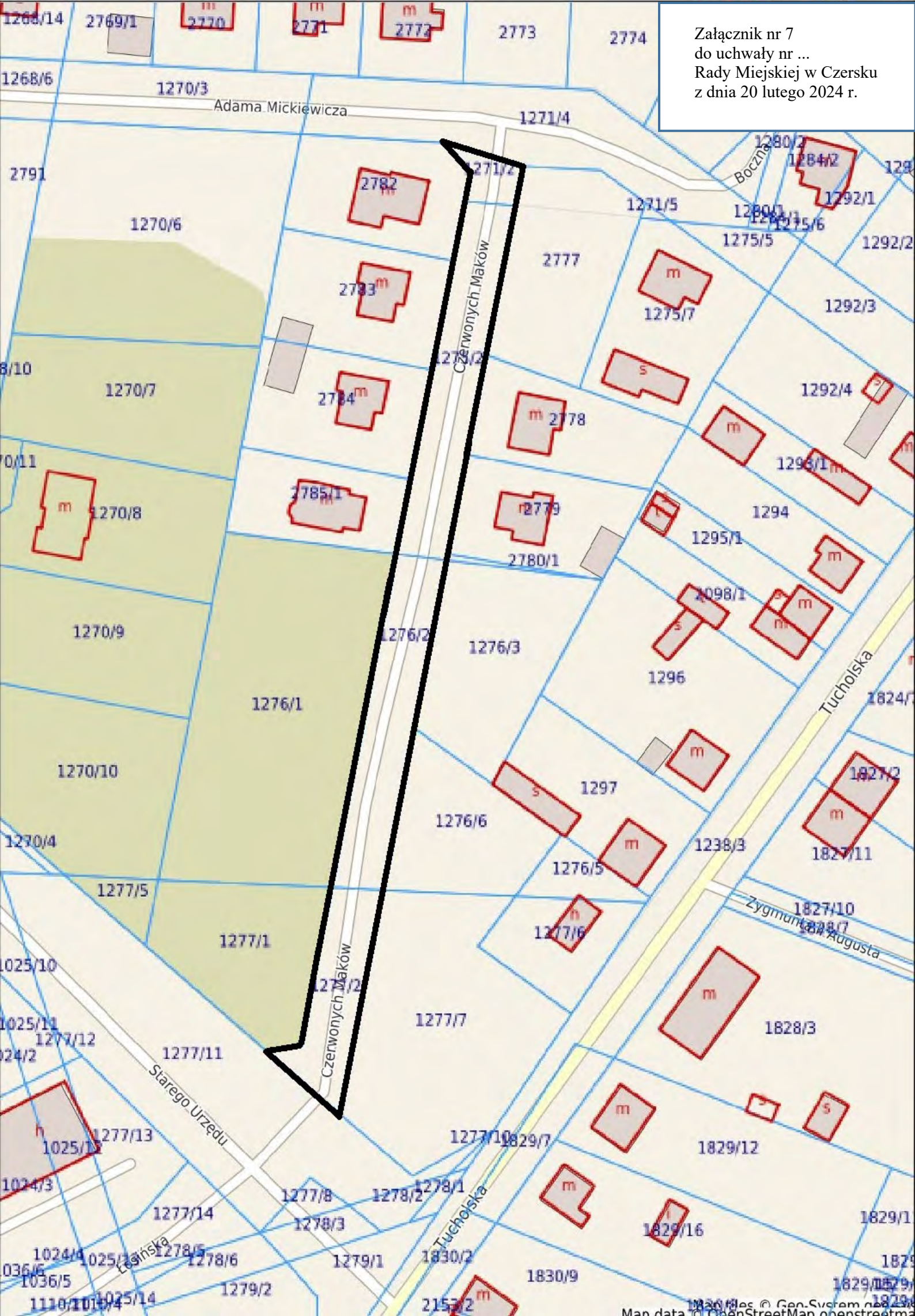
Załącznik nr 5
do uchwały nr ...
Rady Miejskiej w Czersku
z dnia 20 lutego 2024 r.

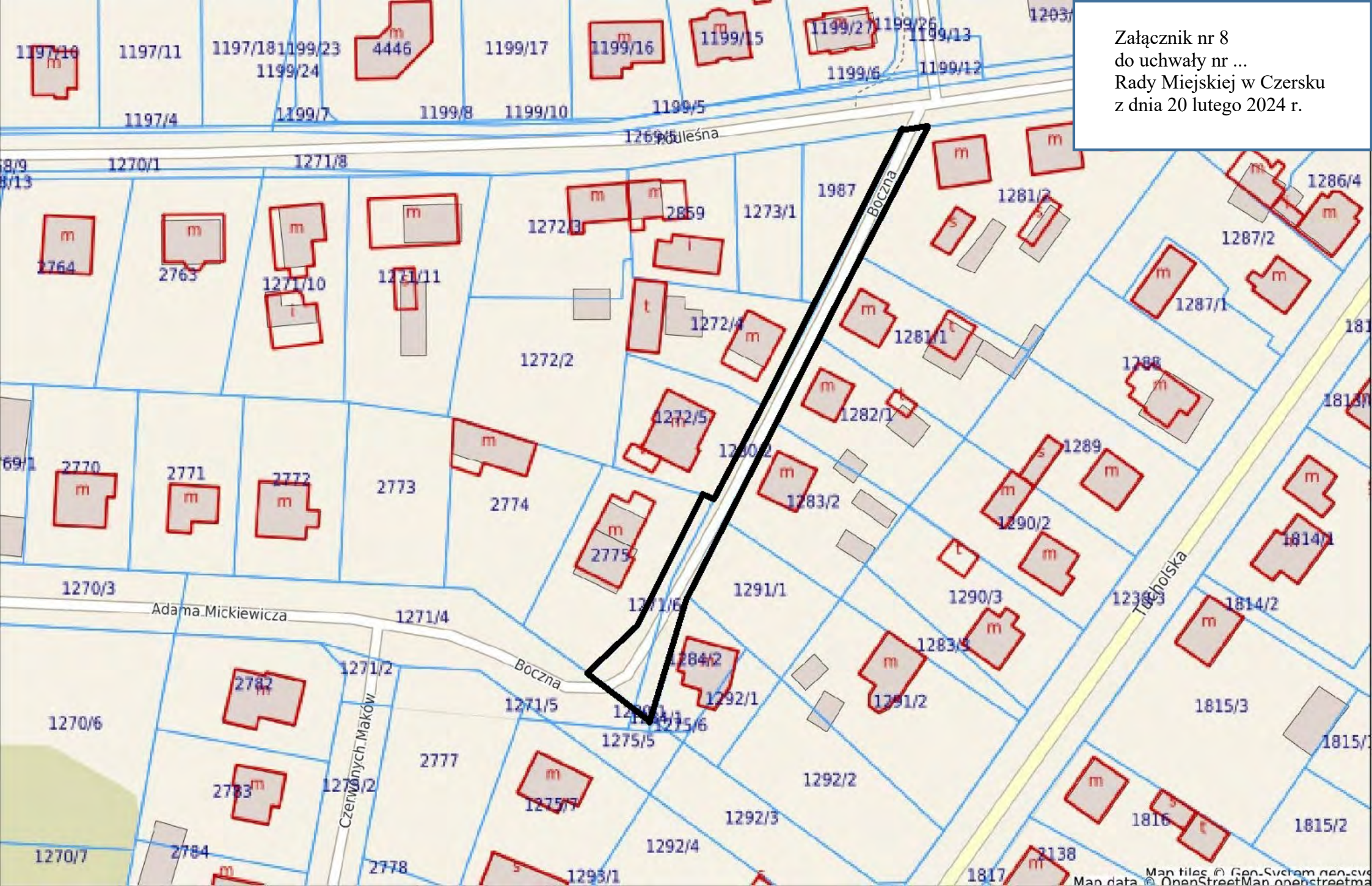


Załącznik nr 6
do uchwały nr
Rady Miejskiej w Czersku
z dnia 20 lutego 2024 r.



Załącznik nr 7
do uchwały nr ...
Rady Miejskiej w Czersku
z dnia 20 lutego 2024 r.





Załącznik nr 8
do uchwały nr ...
Rady Miejskiej w Czersku
z dnia 20 lutego 2024 r.



Projekt nr 12

UCHWAŁA Nr LXIV/.../24

RADY MIEJSKIEJ W CZERSKU

z dnia 20 lutego 2024 r.

w sprawie przejęcia przez Gminę Czersk od Województwa Pomorskiego zadania w zakresie przebudowy odcinka drogi wojewódzkiej nr 237 – ul. Tucholskiej w Czersku

Na podstawie art. 8 ust. 2a i art. 18 ust. 2 pkt 11 ustawy z dnia 8 marca 1990 roku o samorządzie gminnym (t. j. – Dz. U. z 2023 r., poz. 40 ze zm.) oraz art. 19 ust. 4 ustawy z dnia 21 marca 1985 r. o drogach publicznych (t. j. – Dz. U. z 2023 r., poz. 645 ze zm.)

Rada Miejska uchwala, co następuje:

§ 1.

Wyraża się zgodę na przejęcie przez Gminę Czersk od Województwa Pomorskiego zadania w zakresie przebudowy odcinka drogi wojewódzkiej nr 237 – ul. Tucholskiej w Czersku.

§ 2.

Szczegółowe zasady realizacji zadania określi porozumienie zawarte pomiędzy Województwem Pomorskim a Gminą Czersk.

§ 3.

Porozumienie podlega ogłoszeniu w Dzienniku Urzędowym Województwa Pomorskiego.

§ 4.

Wykonanie uchwały powierza się Burmistrzowi.

§ 5.

Uchwała wchodzi w życie z dniem podjęcia i podlega ogłoszeniu w Biuletynie Informacji Publicznej.

Wnoszący:

Burmistrz

Przemysław Biesek-Talewski

Przewodniczący Rady

Krzysztof Przytarski

UZASADNIENIE

Zgodnie z zapisami ustawy z dnia 8 marca 1990 roku o samorządzie gminnym (t. j. – Dz. U. z 2023 r., poz. 40 ze zm.) gmina może zawierać z innymi jednostkami samorządu terytorialnego porozumienia w sprawie przejmowania zadań publicznych. Na podstawie ustawy z dnia 21 marca 1985 r. o drogach publicznych (t. j. – Dz. U. z 2023 r., poz. 645 ze zm.) zarządzanie drogami publicznymi może być natomiast przekazywane między zarządcami w trybie porozumienia regulującego w szczególności wzajemne rozliczenia finansowe. Na podstawie niniejszej uchwały będzie możliwe zawarcie porozumienia o przejęciu zadania określającego zasady jego realizacji.

Przedmiotowy odcinek ul. Tucholskiej w Czersku jest elementem opracowanego przez gminę zadania „Przebudowa ulic w Czersku w obrębie skrzyżowań: ul. Starego Urzędu z ul. Łosińską, ul. Czerwonych Maków z ul. Tucholską oraz ul. Wyzwolenia z ul. Tucholską”. Gmina Czersk zaplanowała realizację tej inwestycji w oparciu o dofinansowanie ze środków Rządowego Funduszu Rozwoju Dróg.



Projekt nr 13

UCHWAŁA Nr LXIV/.../24

RADY MIEJSKIEJ W CZERSKU

z dnia 20 lutego 2024 r.

w sprawie pozbawienia kategorii drogi gminnej Mała Klonia – Mylof (Zapora) poprzez jej wyłączenie z użytkowania jako drogi publicznej

Na podstawie art. 18 ust. 2 pkt 15 ustawy z dnia 8 marca 1990 r. o samorządzie gminnym (t. j. – Dz. U. z 2023 r., poz. 40 ze zm.), w związku z art. 10 ust. 1, 2 i 3 ustawy z dnia 21 marca 1985 r. o drogach publicznych (t. j. – Dz. U. z 2023 r., poz. 645 ze zm.), po zasięgnięciu opinii Zarządu Powiatu Chojnickiego

Rada Miejska uchwala, co następuje:

§ 1.

1. Pozbawia się dotychczasowej kategorii drogę gminną publiczną poprzez jej wyłączenie z użytkowania – droga gminna nr 224177G Mała Klonia – Mylof (Zapora) – dz. nr 59/1 obr. Klonia.
2. Położenie drogi wymienionej w ust. 1 przedstawia załącznik do uchwały.

§ 2.

Wykonanie uchwały powierza się Burmistrzowi.

§ 3.

1. Uchwała podlega ogłoszeniu w Biuletynie Informacji Publicznej oraz w Dzienniku Urzędowym Województwa Pomorskiego.
2. Uchwała wchodzi w życie po upływie 14 dni od dnia jej ogłoszenia w Dzienniku Urzędowym Województwa Pomorskiego.

Wnoszący:
Burmistrz

Przemysław Biesek-Talewski

Przewodniczący Rady

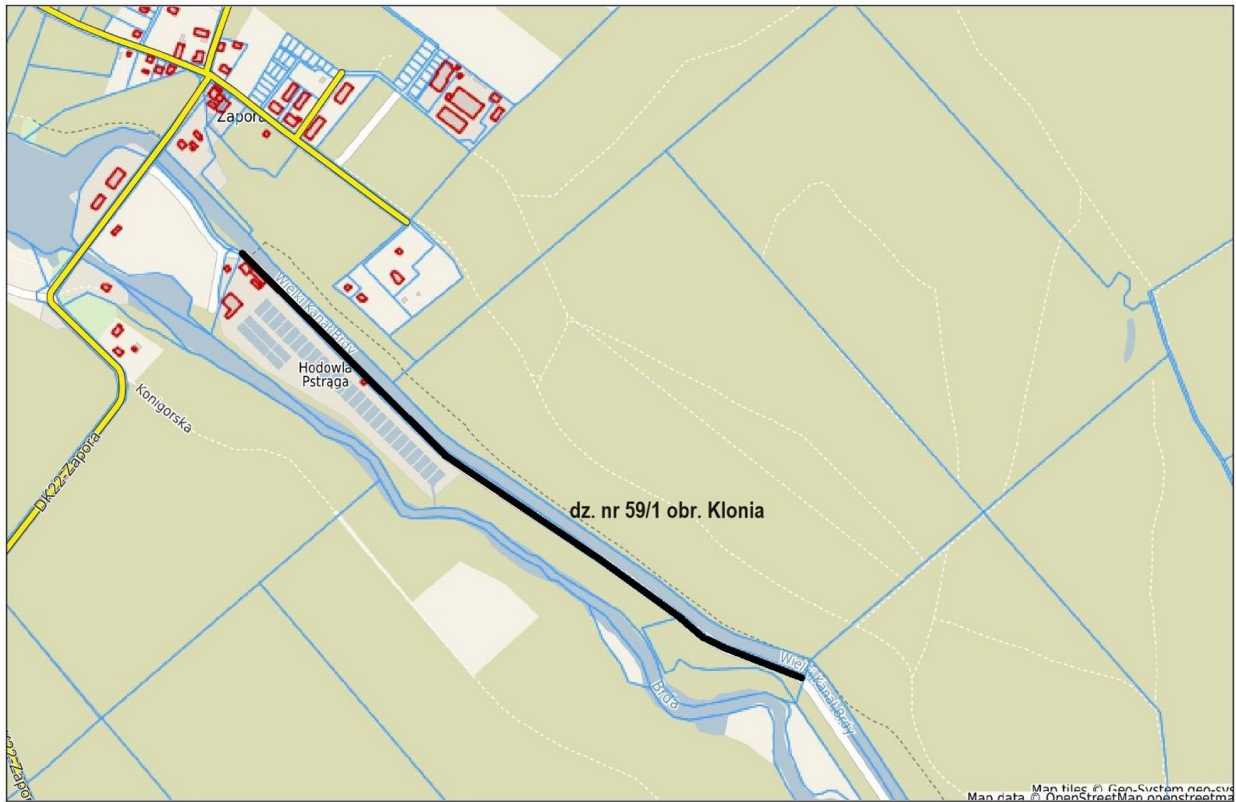
Krzysztof Przytarski

UZASADNIENIE

Na podstawie art. 10 ust. 1 – 3 ustawy z dnia 21 marca 1985 r. o drogach publicznych (t. j. – Dz. U. z 2023 r., poz. 645 ze zm.) organem właściwym do pozbawienia drogi dotychczasowej kategorii jest organ właściwy do zaliczenia jej do odpowiedniej kategorii. Pozbawienia drogi jej kategorii dokonuje się w trybie właściwym do zaliczenia drogi do odpowiedniej kategorii. Pozbawienie drogi dotychczasowej kategorii, z wyjątkiem przypadku wyłączenia drogi z użytkowania, jest możliwe jedynie w sytuacji jednoczesnego zaliczenia tej drogi do nowej kategorii.

Pozbawienie kategorii drogi gminnej wymienionej drogi, leżącej w granicach administracyjnych Gminy Czersk, podyktowane jest nieużytkowaniem jej przez mieszkańców – wcześniejszy odcinek drogi nie jest własnością Gminy Czersk.

Załącznik
do uchwały nr LXIV/.../24
Rady Miejskiej w Czernsku
z dnia 20 lutego 2024 r.





Projekt nr 14

**UCHWAŁA Nr LXIV/.../24
RADY MIEJSKIEJ W CZERSKU**

z dnia 20 lutego 2024 r.

w sprawie nadania nazwy ulicom położonym w Rytle

Na podstawie art. 18 ust. 2 pkt 13 ustawy z dnia 8 marca 1990 r. o samorządzie gminnym (t. j. – Dz. U. z 2023 r., poz. 40 ze zm.), w związku z art. 8 ust. 1a ustawy z dnia 21 marca 1985 r. o drogach publicznych (t. j. – Dz. U. z 2023 r., poz. 645)

Rada Miejska uchwala, co następuje:

§ 1.

1. Drodze położonej w Rytle, na działce oznaczonej w ewidencji gruntów i budynków numerem 759/15, równoległej do ul. Bursztynowej, nadaje się nazwę: ulica Lawendowa.
2. Drodze położonej w Rytle, na działce oznaczonej w ewidencji gruntów i budynków numerem 759/15, równoległej do ul. Ułańskiej nadaje się nazwę: ulica Żonkilowa.
3. Położenie ulic przedstawia załącznik do uchwały.

§ 2.

Wykonanie uchwały powierza się Burmistrzowi.

§ 3.

1. Uchwała podlega ogłoszeniu w Biuletynie Informacji Publicznej oraz w Dzienniku Urzędowym Województwa Pomorskiego.
2. Uchwała wchodzi w życie po upływie 14 dni od dnia ogłoszenia w Dzienniku Urzędowym Województwa Pomorskiego.

Wnoszący:
Burmistrz

Przemysław Biesek-Talewski

Przewodniczący Rady

Krzysztof Przytarski

UZASADNIENIE

Nowo powstałym drogom wewnętrznym nadaje się nazwy ulic. Właściciel dróg wewnętrznych wyraził pisemną zgodę na nadanie nazw ulic. Nazwy ulic wskazali właściciele nieruchomości zlokalizowanych przy tych ulicach. Podejmowanie uchwał w sprawach nazw ulic i placów będących drogami publicznymi lub nazw dróg wewnętrznych należy do właściwości rady gminy.

Załącznik
do uchwały nr LXIV/.../24
Rady Miejskiej w Czersku
z dnia 20 lutego 2024 r.





Projekt nr 15

UCHWAŁA Nr LXIV/.../24

RADY MIEJSKIEJ W CZERSKU

z dnia 20 lutego 2024 r.

**w sprawie miejscowego planu zagospodarowania przestrzennego terenu w rejonie ulicy
Księdza Gracjana Nagierskiego oraz Krokusowej w Rytlu**

Na podstawie art. 18 ust. 2 pkt 5 ustawy z dnia 8 marca 1990 r. o samorządzie gminnym (t. j. – Dz. U. z 2023 r., poz. 40 ze zm.), art. 20 ust. 1 ustawy z dnia 27 marca 2003 r. o planowaniu i zagospodarowaniu przestrzennym (t. j. – Dz. U. z 2023 r., poz. 977 ze zm.) w związku z art. 67 ust. 3 ustawy z dnia 7 lipca 2023 r. o zmianie ustawy o planowaniu i zagospodarowaniu przestrzennym oraz niektórych innych ustaw (Dz. U. z 2023 r., poz. 1688) oraz uchwały nr LVII/664/23 Rady Miejskiej w Czersku z dnia 30 maja 2023 r. w sprawie przystąpienia do sporządzenia miejscowego planu zagospodarowania przestrzennego terenu w rejonie ulicy Księdza Gracjana Nagierskiego oraz Krokusowej w Rytlu, po stwierdzeniu, że nie narusza on ustaleń Studium uwarunkowań i kierunków zagospodarowania przestrzennego miasta i gminy Czersk, uchwalonego uchwałą nr LII/599/22 Rady Miejskiej w Czersku z dnia 20 grudnia 2022 r. w sprawie uchwalenia Studium uwarunkowań i kierunków zagospodarowania przestrzennego miasta i gminy Czersk

Rada Miejska uchwala, co następuje:

§ 1.

1. Uchwala się miejscowy plan zagospodarowania przestrzennego terenu w rejonie ulicy Księdza Gracjana Nagierskiego oraz Krokusowej w Rytlu, zwany dalej planem.
2. Plan obejmuje obszar położony w rejonie ulicy Księdza Gracjana Nagierskiego oraz Krokusowej w Rytlu, którego granice przedstawiono na rysunku planu, w skali 1:1000, stanowiącym załącznik nr 1 do uchwały.
3. Integralnymi częściami uchwały są:
 - 1) rysunek planu w skali 1:1000 stanowiący załącznik nr 1,
 - 2) rozstrzygnięcie o sposobie rozpatrzenia uwag do projektu planu stanowiące załącznik nr 2,
 - 3) rozstrzygnięcie o sposobie realizacji zapisanych w planie inwestycji z zakresu infrastruktury technicznej należących do zadań własnych gminy oraz zasadach ich finansowania, zgodnie z przepisami o finansach publicznych, stanowiące załącznik nr 3,
 - 4) dane przestrzenne, o których mowa w art. 67a ust. 3 z dnia 27 marca 2003 r. o planowaniu i zagospodarowaniu przestrzennym stanowiące załącznik nr 4.
4. Obowiązującymi ustaleniami na rysunku planu są:
 - 1) granica obszaru objętego planem,
 - 2) linie rozgraniczające tereny o różnym przeznaczeniu lub różnych zasadach zagospodarowania,
 - 3) nieprzekraczalne linie zabudowy,
 - 4) przeznaczenie terenu: U – teren usług.
5. Oznaczeniami informacyjnym na rysunku planu są:

ul. Kościuszki 27
89-650 Czersk

tel. (52) 395 48 10
EPUAP:/M_CZERSK/SkrytkaESP

urząd_miejski@czersk.pl
www.czersk.pl

-
- 1) oznaczenia wynikające z przepisów odrębnych:
 - a) zasięg terenów położonych w odległości 50 m od czynnego cmentarza,
 - b) zasięg terenów położonych w odległości 150 m od czynnego cmentarza,
 - 2) wszystkie pozostałe, dodatkowe oznaczenia, opisy oraz symbole i oznaczenia geodezyjne zawarte na urzędowej kopii mapy zasadniczej, pochodzącej z państwowego zasobu geodezyjnego i kartograficznego, na której został wykonany rysunek planu, w tym wymiarowanie (w metrach).

§ 2.

Illekróć w uchwale jest mowa o:

- 1) nieprzekraczalnej linii zabudowy – należy przez to rozumieć linię przedstawioną na rysunku planu, wyznaczającą granicę części wewnętrznej terenu, poza którym nie może być sytuowana zabudowa, z wyłączeniem: podziemnych części budynku znajdujących się całkowicie poniżej poziomu terenu, grubości warstw izolacji termicznej, tynków lub okładzin zewnętrznych, okapów i gzymsów, rynien, rur spustowych, podokienników oraz innych detali wystroju architektonicznego elewacji, które mogą wykraczać poza linię zabudowy nie więcej niż 0,8 m, daszków nad wejściami, balkonów, galerii, tarasów, wykuszy, schodów zewnętrznych, pochylni, ramp, które mogą wykraczać poza linię zabudowy nie więcej niż 1,5 m, miejsc do czasowego gromadzenia odpadów stałych,
- 2) niskoemisyjnym źródle ciepła – należy przez to rozumieć źródła ciepła o wysokiej sprawności energetycznej, oparte na paliwach ciekłych, gazowych, energii elektrycznej, energii odnawialnej, biomase,
- 3) powierzchni zabudowy – należy przez to rozumieć powierzchnię terenu zajęta przez budynek w stanie wykończonym – powierzchnia zabudowy jest wyznaczona przez rzut pionowy zewnętrznych krawędzi budynku na powierzchnię terenu,
- 4) przepisach odrębnych – należy przez to rozumieć przepisy ustaw wraz z aktami wykonawczymi oraz akty prawa stanowionego przez organy samorządu województwa i wojewodę,
- 5) symbolu terenu – należy przez to rozumieć oznaczenie cyfrowo-literowe, gdzie cyfra oznacza numer porządkowy, a litera oznacza przeznaczenie terenu,
- 6) terenie – należy przez to rozumieć obszar wyznaczony na rysunku planu liniami rozgraniczającymi tereny o różnym przeznaczeniu lub różnych zasadach zagospodarowania,
- 7) usługach – należy przez to rozumieć działalność związaną z zaspokojeniem potrzeb ludności, prowadzoną w lokalu spełniającym wymogi przepisów właściwych dla danej funkcji, takiej jak: handel, działalność biurowa, ochrona zdrowia, rehabilitacja, gastronomia, obiekty oświatowo-kulturalne oraz sportowo-rekreacyjne,
- 8) usługach nieuciążliwych – należy przez to rozumieć działalność usługową, obejmującą wyłącznie takie usługi, które nie powodują uciążliwości dla funkcji mieszkaniowej, a także uciążliwości w formie zjawisk fizycznych dla otaczającego środowiska zwłaszcza w formie hałasu, wibracji, zanieczyszczenia powietrza, wód itp., nie kwalifikujących się do przeprowadzenia oceny oddziaływania na środowisko według norm określonych odrębnymi przepisami,
- 9) ustawie – należy przez to rozumieć ustawę z dnia 27 marca 2003 r. o planowaniu i zagospodarowaniu przestrzennym.

§ 3.

1. Dla terenu oznaczonego symbolem 1U ustala się przeznaczenie – teren usług.
2. W ramach przeznaczenia terenu dopuszcza się wyłącznie realizację usług związanych z oświatą, wychowaniem i kulturą.

§ 4.

Zasady ochrony i kształtowania ład przestrzennego

1. Ustala się wymóg harmonizowania budynków usytuowanych w granicach terenu pod względem kolorystycznym, geometrii dachów, rozwiązań materiałowych pokrycia dachowego.
2. Obowiązuje stosowanie pokryć dachowych w naturalnych kolorach materiału ceramicznego lub blach płaskich niemalowanych.
3. Obowiązuje zakaz lokalizacji funkcji i obiektów niezwiązanych z podstawowym przeznaczeniem terenu i jego obsługą, z wyłączeniem inwestycji celu publicznego.
4. Wysokość inwestycji celu publicznego – zgodnie z przepisami odrębnymi.
5. Obowiązuje zakaz lokalizowania wolno stojących budynków gospodarczych i garaży – funkcje gospodarcze wyłącznie jako wbudowane w bryłę budynku usługowego.
6. Obowiązuje stosowanie zasad uniwersalnego projektowania, w szczególności minimalnych wymagań służących zapewnieniu dostępności osobom ze szczególnymi potrzebami w zakresie dostępności architektonicznej.

§ 5.

Zasady ochrony środowiska, przyrody i krajobrazu

1. Ustala się następujące standardy akustyczne w rozumieniu przepisów odrębnych, dotyczących ochrony środowiska: jak dla jak dla terenów zabudowy związanej ze stałym lub czasowym pobytem dzieci i młodzieży.
2. Obowiązek ochrony drzew, z zachowaniem przepisów odrębnych oraz wzbogacenia obszaru zróżnicowanymi formami zieleni.
3. Przy projektowaniu zieleni towarzyszącej zabudowie i zagospodarowaniu terenu należy stosować gatunki drzew adekwatne siedliskowo.
4. Projektowane użytkowanie i zagospodarowanie terenu nie może stanowić źródła zanieczyszczeń dla środowiska wodno-gruntowego.
5. Nakaz zabezpieczania budynków usytuowanych wzdłuż dróg publicznych przed hałasem i drganiami, zgodnie z przepisami odrębnymi.
6. Zakaz lokalizacji przedsięwzięć mogących potencjalnie znacząco i zawsze znacząco oddziaływać na środowisko, zgodnie z przepisami odrębnymi, z wyłączeniem inwestycji celu publicznego.
7. Dopuszcza się wyłącznie usługi nieuciążliwe.

§ 6.

Zasady kształtowania krajobrazu

Nie występuje potrzeba określania.

§ 7.

Zasady ochrony dziedzictwa kulturowego i zabytków, w tym krajobrazów kulturowych oraz dóbr kultury współczesnej

Nie występuje potrzeba określania.

§ 8.

Wymagania wynikające z potrzeb kształtowania przestrzeni publicznych

Nie występuje potrzeba określania.

§ 9.

Zasady kształtowania zabudowy oraz wskaźniki zagospodarowania terenu, maksymalna i minimalna intensywność zabudowy jako wskaźnik powierzchni całkowitej zabudowy w odniesieniu do powierzchni działki budowlanej, minimalny udział procentowy powierzchni biologicznie czynnej w odniesieniu do powierzchni działki budowlanej, maksymalna wysokość zabudowy, minimalna liczba miejsc do parkowania, w tym miejsca przeznaczone na parkowanie pojazdów zaopatrzonych w kartę parkingową i sposób ich realizacji oraz linie zabudowy i gabaryty obiektów

- 1) linie zabudowy – ustala się nieprzekraczalne linie zabudowy, zgodnie z rysunkiem planu,
- 2) maksymalna wysokość zabudowy: do 10,0 m, do dwóch kondygnacji nadziemnych, w tym poddasze,
- 3) geometria dachów: dachy jedno-, dwu- lub wielospadowe o kącie nachylenia połaci dachowych od 2 stopni do 50 stopni, położenie kalenicy dachu prostopadle lub równoległe do nieprzekraczalnej linii zabudowy,
- 4) maksymalna i minimalna intensywność zabudowy jako wskaźnik powierzchni całkowitej zabudowy w odniesieniu do powierzchni działki budowlanej – 0,05 – 1,0,
- 5) minimalny udział procentowy powierzchni biologicznie czynnej w odniesieniu do powierzchni działki budowlanej – 40 %,
- 6) stosunek powierzchni zabudowy do powierzchni działki – maksymalnie 0,5,
- 7) minimalna liczba miejsc do parkowania, w tym miejsca przeznaczone na parkowanie pojazdów zaopatrzonych w kartę parkingową i sposób ich realizacji:
 - a) minimum 1 miejsce parkingowe na każdym z zatrudnionych,
 - b) miejsca przeznaczone na parkowanie pojazdów zaopatrzonych w kartę parkingową: minimum 1 miejsce,
 - c) miejsca parkingowe realizowane jako odkryte naziemne.

§ 10.

Granice i sposoby zagospodarowania terenów lub obiektów podlegających ochronie na podstawie odrębnych przepisów, terenów górniczych, a także obszarów szczególnego zagrożenia powodzią, obszarów osuwania się mas ziemnych, krajobrazów priorytetowych określonych w audycie krajobrazowym oraz w planach zagospodarowania przestrzennego województwa

1. Obszar objęty planem w całości położony jest w granicach obszaru Natura 2000 Obszar Specjalnej Ochrony Ptaków PLB220009 Bory Tucholskie – obowiązują przepisy odrębne.
2. Obszar objęty planem w całości położony jest w granicach Otuliny Tucholskiego Parku Krajobrazowego – obowiązują przepisy odrębne.
3. W granicach obszaru objętego planem nie występują tereny górnicze, obszary szczególnego zagrożenia powodzią, ani obszary osuwania się mas ziemnych.
4. Dotychczas nie przyjęto audytu krajobrazowego dla Województwa Pomorskiego. W Planie zagospodarowania przestrzennego województwa nie określono krajobrazów priorytetowych.

§ 11.

Szczegółowe zasady i warunki scalania i podziału nieruchomości objętych planem miejscowym

Nie występuje potrzeba określania.

§ 12.

Szczególne warunki zagospodarowania terenów oraz ograniczenia w ich użytkowaniu, w tym zakaz zabudowy

Obszar objęty planem znajduje się w zasięgu terenów położonych w odległości 150 m od czynnego cmentarza, zgodnie z rysunkiem planu – obowiązują przepisy odrębne.

§ 13.

Zasady modernizacji, rozbudowy i budowy systemów komunikacji i infrastruktury technicznej

1. Dopuszcza się modernizację, budowę, przebudowę oraz rozbudowę urządzeń infrastruktury technicznej.
2. Urządzenia infrastruktury technicznej lokalizować w miarę możliwości za nieprzekraczalnymi liniami zabudowy, wzdłuż granic działek lub ogrodzeń, a także w sposób umożliwiający realizację przyłączy dla nowych użytkowników w granicach działek.
3. Przewody sieci infrastruktury technicznej realizować jako podziemne, zgodnie z przepisami odrębnymi.
4. Zasady zaopatrzenia w wodę: z sieci wodociągowej, zgodnie z przepisami odrębnymi.
5. Zasady odprowadzania ścieków bytowych: do sieci kanalizacji sanitarnej, zgodnie z przepisami odrębnymi.
6. Zasady odprowadzania wód opadowych i roztopowych:
 - 1) na grunt lub do gruntu, zgodnie z przepisami odrębnymi,
 - 2) dopuszcza się odprowadzanie wód opadowych i roztopowych do kanalizacji deszczowej, po jej wybudowaniu.
7. Zasady zaopatrzenia w energię elektryczną:
 - 1) z sieci elektroenergetycznej, zgodnie z przepisami odrębnymi,
 - 2) dopuszcza się zaopatrzenie w energię ze źródeł odnawialnych, zgodnie z przepisami odrębnymi.
8. Zasady zaopatrzenia w ciepło – z indywidualnych źródeł niskoemisyjnych, zgodnie z przepisami odrębnymi.
9. Zasady zaopatrzenia w gaz – z urządzeń indywidualnych lub z sieci gazowej, po jej wybudowaniu, zgodnie z przepisami odrębnymi.
10. Zasady obsługi telekomunikacyjnej – zgodnie z przepisami odrębnymi.
11. Zasady gospodarowania odpadami – zgodnie z przepisami odrębnymi.
12. Należy zapewnić wodę do celów przeciwpożarowych, w tym służącą do zewnętrznego gaszenia pożaru dla nowo powstałych obiektów, zgodnie z przepisami odrębnymi.
13. Powiązania obszaru objętego planem z zewnętrznym układem komunikacyjnym zapewniają drogi publiczne, usytuowane poza jego granicami, tj. ul. Księdza Gracjana Nagierskiego, przylegająca do obszaru od zachodu, ul. Krokusowa przylegająca do obszaru od południa i ul. Księdza Władysława Kaszczyca przylegająca do obszaru od wschodu.
14. Obsługa komunikacyjna terenu z publicznych dróg gminnych – ul. Księdza Gracjana Nagierskiego, ul. Krokusowej i ul. Księdza Władysława Kaszczyca, usytuowanych poza granicami obszaru objętego planem.

§ 14.

Sposób i termin tymczasowego zagospodarowania, urządzania i użytkowania terenów

Nie występuje potrzeba określania.

§ 15.

Stawki procentowe, na podstawie których ustala się opłatę, o której mowa w art. 36 ust. 4 ustawy

Ustala się stawkę procentową, służącą naliczeniu opłaty z tytułu wzrostu wartości nieruchomości w wysokości 30%.

§ 16.

Wykonanie uchwały powierza się Burmistrzowi.

§ 17.

1. Uchwała podlega ogłoszeniu w Biuletynie Informacji Publicznej oraz w Dzienniku Urzędowym Województwa Pomorskiego.
2. Uchwała wchodzi w życie po upływie 14 dni od daty ogłoszenia w Dzienniku Urzędowym Województwa Pomorskiego.

Wnoszący:
Burmistrz

Przemysław Biesek-Talewski

Przewodniczący Rady

Krzysztof Przytarski

UZASADNIENIE

1. Podstawa prawna

Art. 15 ust. 1 ustawy z dnia 27 marca 2003 r. o planowaniu i zagospodarowaniu przestrzennym (t. j. – Dz. U. z 2023 r. poz. 977 ze zm.: w związku z art. 67 ust. 3 pkt 4 ustawy z dnia 7 lipca 2023 r. o zmianie ustawy o planowaniu i zagospodarowaniu przestrzennym oraz niektórych innych ustaw – Dz. U. z 2023 r. poz. 1688), tj.: „Wójt, burmistrz albo prezydent miasta sporządza projekt planu miejscowego, zawierający część tekstową i graficzną, zgodnie z zapisami studium oraz z przepisami odrębnymi, odnoszącymi się do obszaru objętego planem, wraz z uzasadnieniem. W uzasadnieniu przedstawia się w szczególności:

- 1) sposób realizacji wymogów wynikających z art. 1 ust. 2 – 4,
- 2) zgodność z wynikami analizy, o której mowa w art. 32 ust. 1, wraz datą uchwały rady gminy, o której mowa w art. 32 ust. 2, oraz sposób uwzględnienia uniwersalnego projektowania,
- 3) wpływ na finanse publiczne, w tym budżet gminy.”

Projekt miejscowego planu zagospodarowania przestrzennego terenu w rejonie ulicy Księdza Gracjana Nagierskiego oraz Krokusowej w Rytle sporządzany był w trakcie zmiany przepisów dotyczących aktów planowania przestrzennego w związku z ustawą z dnia 7 lipca 2023 r. o zmianie ustawy o planowaniu i zagospodarowaniu przestrzennym oraz niektórych innych ustaw (Dz. U. z 2023 r. poz. 1688). Zgodnie z art. 67. ust. 3 pkt 1 ww. ustawy „Do spraw opracowania i uchwalania miejscowych planów zagospodarowania przestrzennego albo ich zmian: przepisy art. 2 pkt 28 – 35, art. 15 ust. 2 pkt 6, ust. 3 pkt 11 – 13, art. 16 ust. 1a oraz art. 17 pkt 6 ustawy zmienianej w art. 1 stosuje się w brzmieniu nadanym niniejszą ustawą – w przypadku, gdy nie wystąpiono o opinie i uzgodnienia przed dniem wejścia w życie niniejszej ustawy”. W przypadku ww. miejscowego planu, wystąpiono o opinie uzgodnienia dla projektu przed 24 września 2023 r., zatem stosowano przepisy dotychczasowe odnośnie procedury sporządzania i uchwalania miejscowego planu, dla pozostałych kwestii proceduralnych również stosowano przepisy w brzmieniu dotychczasowym, zgodnie z art. 67 ust. 3 pkt 4 ww. ustawy.

Z kolei zgodnie z art. 67 ust. 3 pkt 2 „przepisy art. 15 ust. 1 i art. 20 ustawy zmienianej w art. 1 stosuje się w brzmieniu dotychczasowym do dnia wejścia w życie planu ogólnego gminy w danej gminie”. Dla Gminy Czersk nie opracowano planu ogólnego. Dlatego też na wstępie stwierdzono, że nie naruszone zostały ustalenia Studium uwarunkowań i kierunków zagospodarowania przestrzennego miasta i gminy Czersk, uchwalonego uchwałą nr LII/599/22 Rady Miejskiej w Czersku z dnia 20 grudnia 2022 r. w sprawie uchwalenia Studium uwarunkowań i kierunków zagospodarowania przestrzennego miasta i gminy Czersk.

2. Wstęp

Niniejsze uzasadnienie dotyczy rozwiązań przyjętych w miejscowym planie zagospodarowania przestrzennego terenu w rejonie ulicy Księdza Gracjana Nagierskiego oraz Krokusowej w Rytle. Celem sporządzenia miejscowego planu zagospodarowania przestrzennego jest ustalenie zasad zagospodarowania terenu wraz z obsługą komunikacyjną. Plan nie narusza ustaleń Studium uwarunkowań i kierunków zagospodarowania przestrzennego miasta i gminy Czersk, uchwalonego uchwałą nr LII/599/22 Rady Miejskiej w Czersku z dnia 20 grudnia 2022 r. w sprawie uchwalenia Studium uwarunkowań i kierunków zagospodarowania przestrzennego miasta i gminy Czersk. Granice terenu objętego planem wskazano w uchwale nr LVII/664/23 Rady Miejskiej w Czersku z dnia 30 maja 2023 r. w sprawie przystąpienia do sporządzenia miejscowego planu zagospodarowania przestrzennego terenu w rejonie ulicy Księdza Gracjana Nagierskiego oraz Krokusowej w Rytle.

3. Sposób realizacji wymogów wynikających z art. 1 ust. 2 – 4 ustawy o planowaniu i zagospodarowaniu przestrzennym

| Ustawa z dnia 27 marca 2003 r. o planowaniu i zagospodarowaniu przestrzennym | | Sposób realizacji wymogów wynikających z poszczególnych przepisów ustawy |
|--|---|---|
| art. 1 ust. 2 pkt 1 | Wymagania ładu przestrzennego, w tym urbanistyki i architektury | Uwzględniono poprzez ustalenie zasad ochrony i kształtowania ładu przestrzennego i parametrów i wskaźników zabudowy oraz zagospodarowania terenu. |
| art. 1 ust. 2 pkt 1a | Potrzeby zrównoważonego rozwoju | Uwzględniono poprzez kompleksowe podejście do koncepcji zagospodarowania obszaru, biorąc pod uwagę istniejące zagospodarowanie, potrzeby rozwojowe oraz występujące uwarunkowania społeczne, ekonomiczne i środowiskowe, w tym ochronę przyrody. |
| art. 1 ust. 2 pkt 2 | Walory architektoniczne i krajobrazowe | Uwzględniono poprzez ustalenie zasad ochrony i kształtowania ładu przestrzennego, a także parametrów i wskaźników zabudowy oraz zagospodarowania terenu. |
| art. 1 ust. 2 pkt 3 | Wymagania ochrony środowiska, w tym gospodarowania wodami i ochrony gruntów rolnych i leśnych | Uwzględniono poprzez ustalenie zasad ochrony środowiska, przyrody i krajobrazu oraz zasad modernizacji, rozbudowy i budowy systemów komunikacji i infrastruktury technicznej. Zgodnie z ustawą z dnia 3 lutego 1995 r. o ochronie gruntów rolnych i leśnych (t. j. – Dz. U. z 2022 r. poz. 2409 ze zm.) teren nie wymaga uzyskania zgody na zmianę przeznaczenia gruntów rolnych na cele nierolnicze, a także zmiany przeznaczenia gruntów leśnych na cele nieleśne. |
| art. 1 ust. 2 pkt 4 | Wymagania ochrony dziedzictwa kulturowego i zabytków oraz dóbr kultury współczesnej | Po analizie stwierdzono, iż nie zachodzi potrzeba określenia zasad ochrony dziedzictwa kulturowego i zabytków, w tym krajobrazów kulturowych oraz dóbr kultury współczesnej. |
| art. 1 ust. 2 pkt 5 | Wymagania ochrony zdrowia oraz bezpieczeństwa ludzi i mienia, a także potrzeby osób ze szczególnymi potrzebami, o których mowa w ustawie z dnia 19 lipca 2019 r. o zapewnianiu dostępności osobom ze szczególnymi potrzebami (Dz. U. z 2022 r. poz. 2240) | Ustalenia miejscowego planu precyzują granice i sposoby zagospodarowania terenów lub obiektów podlegających ochronie, ustalonych na podstawie odrębnych przepisów, w tym ochrony przyrody, szczególne warunki zagospodarowania terenów oraz ograniczenia w ich użytkowaniu, w tym zakaz zabudowy, zasady ochrony i kształtowania ładu przestrzennego, parametry i wskaźniki zabudowy oraz zagospodarowania terenu, w tym miejsca przeznaczone na parkowanie pojazdów zaopatrzone w kartę parkingową i sposób ich realizacji oraz zasady modernizacji, rozbudowy i budowy systemów komunikacji i infrastruktury technicznej. Przeanalizowano potrzebę wprowadzania zapisów odnośnie uniwersalnego projektowania. Na potrzeby opracowania sporządzono Prognozę oddziaływania na środowisko. |

| | | |
|-------------------------|---|--|
| art. 1 ust. 2 pkt 6 | Walory ekonomiczne przeźreni | Uwzględniono poprzez ustalenie w optymalny sposób zasad ochrony i kształtowania ładu przestrzennego, zasad ochrony środowiska, przyrody i krajobrazu, zasad kształtowania zabudowy oraz wskaźników zagospodarowania terenu, maksymalnej i minimalnej nadziemnej intensywności zabudowy, minimalnego udziału powierzchni biologicznie czynnej, maksymalnego udziału powierzchni zabudowy, maksymalnej wysokości zabudowy, minimalnej liczby i sposobu realizacji miejsc do parkowania, w tym miejsc przeznaczonych do parkowania pojazdów zaopatrzonych w kartę parkingową oraz linii zabudowy i gabarytów obiektów, zasad modernizacji, rozbudowy i budowy systemów komunikacji i infrastruktury technicznej, wysokości stawek procentowych służących naliczeniu opłaty z tytułu wzrostu wartości nieruchomości. Dla projektu planu sporządzono Prognozę skutków finansowych, gdzie opisano poszczególne wydatki i dochody gminy. |
| art. 1 ust. 2 pkt 7 | Prawo własności | Ustalenia planu oraz sposób wyznaczenia terenów wydzielonych liniami rozgraniczającymi określono mając na uwadze poszanowanie prawa własności terenów. W granicach obszaru objętego planem znajdują się grunty gminne. Zgodnie z art. 6 ustawy z dnia 27 marca 2003 r. o planowaniu i zagospodarowaniu przestrzennym (t. j. – Dz. U. 2023 r. poz. 977 ze zm.) każdy ma prawo, w granicach określonych ustawą, do zagospodarowania terenu, do którego ma tytuł prawny, zgodnie z warunkami ustalonymi w miejscowym planie zagospodarowania przestrzennego, jeżeli nie narusza to chronionego prawem interesu publicznego oraz osób trzecich. Ponadto, zgodnie z art. 17 pkt 11 i 13 ustawy, w okresie trwania konsultacji społecznych osoby fizyczne i prawne oraz jednostki organizacyjne nieposiadające osobowości prawnej mogą m.in. wnosić uwagi dotyczące projektu planu. |
| art. 1 ust. 2 pkt 8 | Potrzeby obronności i bezpieczeństwa państwa | Zgodnie z art. 17 pkt 6 lit. b ustawy, projekt planu uzyskał pozytywne uzgodnienia właściwych organów wojskowych, ochrony granic oraz bezpieczeństwa państwa. |
| art. 1 ust. 2 pkt 9 | Potrzeby interesu publicznego | Uwzględniono poprzez analizę wymagań wynikających z potrzeb kształtowania przestrzeni publicznych oraz ustalenie zasad modernizacji, rozbudowy i budowy systemów komunikacji i infrastruktury technicznej. |
| art. 1 ust. 2 pkt 10 | Potrzeby w zakresie rozwoju infrastruktury technicznej, w szczególności sieci szerokopasmowych | Uwzględniono poprzez ustalenie zasad modernizacji, rozbudowy i budowy systemów komunikacji i infrastruktury technicznej. |

| | | |
|-------------------------|---|--|
| art. 1 ust. 2 pkt 11 | Zapewnienie udziału społeczeństwa w pracach nad sporządzaniem aktów planowania przestrzennego, w tym przy użyciu środków komunikacji elektronicznej | Do prac planistycznych nad sporządzeniem miejscowego planu przystąpiono uchwałą nr LVII/664/23 z dnia 30 maja 2023 r. w sprawie przystąpienia do sporządzenia miejscowego planu zagospodarowania przestrzennego. Burmistrz zawiadomił poprzez obwieszczenia i ogłoszenia o podjęciu wyżej wymienionej Uchwały. Poinformował o możliwości składania wniosków do projektu planu w terminie do dnia 14 lipca 2023 r. Ponadto Burmistrz zawiadomił Organy i Instytucje, które będą opiniowały i uzgadniały projekt – o podjęciu wyżej wymienionej Uchwały. Wskazał termin składania wniosków – 21 dni od daty otrzymania zawiadomienia. |
| art. 1 ust. 2 pkt 12 | Zachowanie jawności i przejrzystości procedur planistycznych | Obwieszczeniem Burmistrz zawiadomił o wyłożeniu do publicznego wglądu projektu miejscowego planu wraz z prognozą oddziaływania na środowisko. Obwieszczenie ukazało się w BIP Urzędu Gminy Czersk, stronie internetowej Gminy Czersk, na tablicy ogłoszeń Urzędu Miejskiego w Czersku i Sołectwa Rytel oraz w prasie. W obwieszczeniu zawarto informacje szczegółowe na temat: wyłożenia projektu, dyskusji publicznej, składania uwag. Dopuszczono składanie uwag za pośrednictwem środków komunikacji elektronicznej. Projekt ww. planu wyłożony był do publicznego wglądu w dniach od 12 grudnia 2023 r. do 9 stycznia 2024 r. w siedzibie Urzędu Miejskiego w Czersku, ul. Kościuszki 27, 89 – 650 Czersk, w godzinach pracy urzędu, w pok. nr 22. W dniu 8 stycznia 2024 r. w Sali Konferencyjnej Urzędu Miejskiego w Czersku, ul. Kościuszki 27A, 89-650 Czersk o godz. 13:00 odbyła się dyskusja publiczna nad przyjętymi w ww. projekcie miejscowego planu zagospodarowania przestrzennego rozwiązaniami, w trakcie której sporządzono wymagany przepisami protokół. Dnia 24 stycznia 2024 r. minął termin składania uwag do ww. projektu. Nie wpłynęła żadna uwaga. |
| art. 1 ust. 2 pkt 13 | Potrzeba zapewnienia odpowiedniej ilości i jakości wody, do celów zaopatrzenia ludności | Uwzględniono poprzez ustalenie zasad obsługi w zakresie zaopatrzenia w wodę: z sieci wodociągowej, nakazano również zapewnić wodę do celów przeciwpożarowych, w tym służącą do zewnętrznego gaszenia pożaru dla nowo powstałych obiektów, zgodnie z przepisami odrębnymi. |
| art. 1 ust. 2 pkt 14 | Potrzeby zapobiegania poważnym awariom i ograniczania ich skutków dla zdrowia ludzkiego i środowiska | Przeanalizowano potrzebę wprowadzania ustaleń w planie. Nie zachodziła taka konieczność. |

| | | |
|-------------------------|--|---|
| art. 1 ust. 2 pkt 15 | Potrzeby związane z kształtowaniem rolniczej przestrzeni produkcyjnej i rozwoju produkcji rolniczej | Uwzględniono poprzez analizę występowania gruntów rolnych oraz ich przydatności rolniczej. |
| art. 1 ust. 3 | Interes publiczny i interesy prywatne, w tym zgłaszane w postaci wniosków i uwag, zmierzające do ochrony istniejącego stanu zagospodarowania terenu, jak i zmian w zakresie jego zagospodarowania, a także analizy ekonomiczne, środowiskowe i społeczne | <p>Analizowany projekt miejscowego planu zagospodarowania przestrzennego obejmuje działki położone w Rytlu. Są to tereny w niezagospodarowane, otwarte, stanowiące potencjalną rezerwę dla nowych inwestycji. Zadaniem nowej koncepcji zagospodarowania obszaru jest umożliwienie realizacji zabudowy usługowej z poszanowaniem zasad zrównoważonego rozwoju. Opracowanie miejscowego planu zagospodarowania przestrzennego znajduje w pełni uzasadnienie, ponieważ przewidziano możliwość przedłużenia ciągłości funkcjonalno-przestrzennej od terenów zabudowanych na północ od ul. Gdańskiej. Założono również zapewnienie potrzebnej dla tych inwestycji infrastruktury technicznej.</p> <p>Analizy ekonomiczne – zawarto w opracowaniu „Prognoza skutków finansowych”.</p> <p>Analizy środowiskowe – zawarto w opracowaniu „Prognoza oddziaływania na środowisko do projektu miejscowego planu zagospodarowania przestrzennego terenu w rejonie ulicy Księdza Gracjana Nagierskiego oraz Krokusowej w Rytlu”.</p> <p>Analizy społeczne – przed podjęciem uchwały o przystąpieniu do sporządzenia miejscowego planu zagospodarowania przestrzennego, Burmistrz wykonał „Analizę dotyczącą zasadności przystąpienia do sporządzenia miejscowego planu zagospodarowania przestrzennego i stopnia zgodności przewidywanych rozwiązań z ustaleniami studium”.</p> |
| art. 1 ust. 4 | Wymagania ładu przestrzennego, walorów przyrodniczych, efektywnego gospodarowania przestrzenią oraz walorów ekonomicznych przestrzeni, w przypadku sytuowania nowej zabudowy | <p>Plan ustala następujące przeznaczenie terenu: U – teren usług.</p> <p>Sytuowanie nowej zabudowy, uwzględnienie wymagań ładu przestrzennego, efektywne gospodarowanie przestrzenią oraz walory ekonomiczne przestrzeni poprzez:</p> <ol style="list-style-type: none"> 1) niezmienną transportochłonność układu przestrzennego, 2) wykorzystanie publicznego transportu zbiorowego jako podstawowego środka transportu na dotychczasowych zasadach, 3) zapewnienie rozwiązań przestrzennych, ułatwiających przemieszczanie się pieszych i rowerzystów istniejącymi i projektowanymi drogami publicznymi oraz drogami wewnętrznymi, 4) planowanie i lokalizowanie nowej zabudowy na terenach położonych w bliskim sąsiedztwie istniejącej zabudowy wpłynie na uporządkowany, harmonijny rozwój miasta |

4. Zgodność z wynikami analizy, o której mowa w art. 32 ust. 1, wraz z datą uchwały rady gminy, o której mowa w art. 32 ust. 2 oraz sposób uwzględnienia uniwersalnego projektowania

Opracowanie przedmiotowego planu jest zgodne z wynikami „Oceny aktualności dokumentów planistycznych oraz analizy zmian w zagospodarowaniu przestrzennym miasta i gminy Czersk”, przyjętej uchwałą nr XXIV/211/16 Rady Miejskiej w Czersku z dnia 29 września 2016 r.

Uniwersalne projektowanie, zgodnie z ustawą z dnia 19 lipca 2019 r. o zapewnianiu dostępności osobom ze szczególnymi potrzebami (t. j. – Dz. U. z 2022 r., 2240), obejmuje projektowanie uwzględniane w szczególności w celu spełnienia minimalnych wymagań, dla zapewnienia dostępności osobom ze szczególnymi potrzebami, w tym: wymagań w zakresie dostępności architektonicznej, cyfrowej i informacyjno-komunikacyjnej. W miejscowym planie wprowadzono obowiązek stosowania zasad uniwersalnego projektowania, w szczególności minimalnych wymagań służących zapewnieniu dostępności osobom ze szczególnymi potrzebami w zakresie dostępności architektonicznej. Wprowadzenie pozostałych rozwiązań z zakresu uniwersalnego projektowania będzie należało do wykonawcy na etapie projektowania i później realizacji danej inwestycji.

5. Wpływ na finanse publiczne, w tym budżet gminy

Miejscowy plan zagospodarowania przestrzennego zapewnia minimalizowanie kosztów inwestycyjnej realizacji planu poprzez uzupełnienie terenów inwestycyjnych wyposażonych w infrastrukturę techniczną oraz wykorzystanie istniejącej infrastruktury społecznej oraz istniejącego transportu publicznego.

Zgodnie z art. 17 pkt 5 ww. ustawy z dnia 27 marca 2003 r. o planowaniu i zagospodarowaniu przestrzennym (t. j. – Dz. U. z 2023 r., poz. 977 ze zm.) w związku z art. 67 ust. 3 pkt 4 ustawy z dnia 7 lipca 2023 r. o zmianie ustawy o planowaniu i zagospodarowaniu przestrzennym oraz niektórych innych ustaw (Dz. U. z 2023 r., poz. 1688) na potrzeby projektu planu sporządzono prognozę skutków finansowych uchwalenia planu miejscowego.




ZAŁĄCZNIK NR 1
DO UCHWAŁY NR ...
RADY MIEJSKIEJ W CZERSKU
Z DNIA ...

**MIEJSCOWY PLAN ZAGOSPODAROWANIA
PRZESTRZENNEGO
TERENU W REJONIE ULICY KSIĘDZA
GRACJANA NAGIERSKIEGO
ORAZ KROKUSOWEJ W RYTLU**


ORGAN SPORZĄDZAJĄCY:
Burmistrz Czerska

skala: 1:1000
0 10 20 m

OZNACZENIA OBOWIĄZUJĄCYCH USTALEŃ



-  - granica obszaru objętego planem
-  - linie rozgraniczające tereny o różnym przeznaczeniu lub różnych zasadach zagospodarowania
-  - nieprzekraczalne linie zabudowy

przeznaczenie terenu:

-  - teren usług

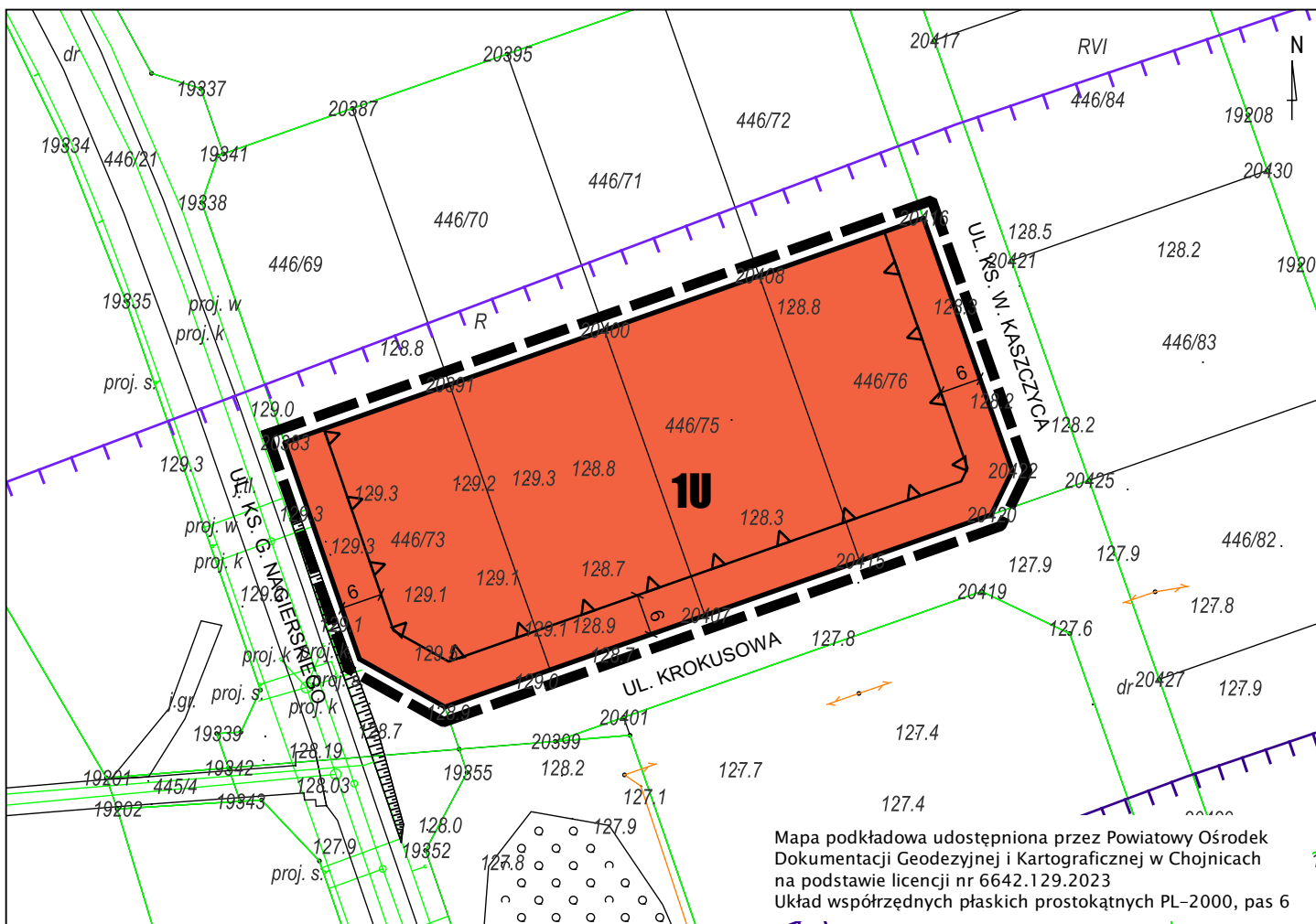
OZNACZENIA INFORMACYJNE

OZNACZENIA WYNIKAJĄCE Z PRZEPISÓW ODREBNYCH

-  - zasięg terenów położonych w odległości 50 m od czynnego cmentarza
-  - zasięg terenów położonych w odległości 150 m od czynnego cmentarza













POZOSTAŁE OZNACZENIA

-  - wymiarowanie (w metrach)

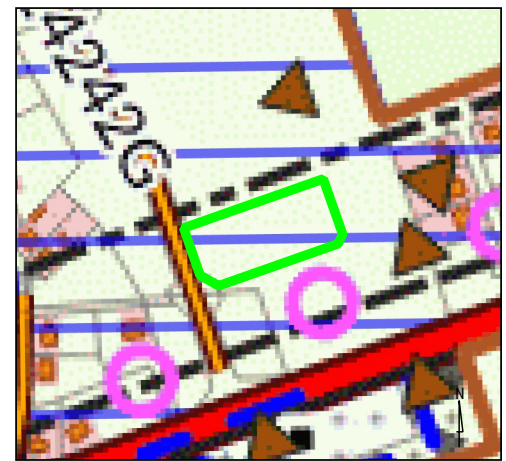


Mapa podkładowa udostępniona przez Powiatowy Ośrodek Dokumentacji Geodezyjnej i Kartograficznej w Chojnicach na podstawie licencji nr 6642.129.2023
Układ współrzędnych płaskich prostokątnych PL-2000, pas 6

Wyrys ze Studium uwarunkowań i kierunków zagospodarowania przestrzennego miasta i gminy Czersk uchwalonego uchwałą nr LII/599/22 Rady Miejskiej w Czersku z dnia 20 grudnia 2022 r.

-  - granica obszaru objętego planem
-  - tereny zabudowane o funkcji mieszkaniowej, usługowej i innej
-  - tereny leśne i zadrzewione
-  - tereny rolne
-  - droga krajowa
-  - droga gminna
-  - drogi i ścieżki rowerowe
-  - strefa sanitarna cmentarza - 50 m
-  - strefa sanitarna cmentarza - 150 m
-  - tereny, dla których obowiązują aktualne miejscowe plany zagospodarowania przestrzennego
-  - tereny dalszego rozwoju wielofunkcyjnego
-  - obszary o w pełni wykształconej zwartej strukturze funkcjonalno-przestrzennej

skala 1: 5000
0 50 100 m



Załącznik nr 2
do uchwały nr LXII/.../24
Rady Miejskiej w Czersku
z dnia 20 lutego 2024 r.

ROZSTRZYGNĘCIE O SPOSOBIE ROZPATRZENIA UWAG DO PROJEKTU PLANU

Projekt miejscowego planu zagospodarowania przestrzennego terenu w rejonie ulicy Księdza Gracjana Nagierskiego oraz Krokusowej w Rytle wyłożony był do publicznego wglądu w dniach od 12 grudnia 2023 r. do 9 stycznia 2024 r. w siedzibie Urzędu Miejskiego w Czersku, ul. Kościuszki 27, 89-650 Czersk, w godzinach pracy urzędu.

W dniu 8 stycznia 2024 r. w Sali Konferencyjnej Urzędu Miejskiego w Czersku, ul. Kościuszki 27A, 89-650 Czersk, o godz. 13:00 odbyła się publiczna dyskusja nad przyjętymi w ww. projekcie MPZP rozwiązaniami, w trakcie której sporządzono wymagany przepisami protokół.

Dnia 24 stycznia 2024 r. minął termin składania uwag do ww. projektu.

Nie złożono uwag do projektu przedmiotowego planu,

które mogłyby być podstawą do rozstrzygnięcia i ewentualnego dokonania zmian w przedstawionym do uchwalenia projekcie planu miejscowego, w tym także w wyniku uwzględnienia uwag do projektu planu – czynności, o których mowa w art. 17, na podstawie art. 17 pkt 12 i art. 19 ustawy z dnia 27 marca 2003 r. o planowaniu i zagospodarowaniu przestrzennym (t. j. – Dz. U. z 2023 r. poz. 977 ze zm.) w związku z art. 67 ust. 3 pkt 4 ustawy z dnia 7 lipca 2023 r. o zmianie ustawy o planowaniu i zagospodarowaniu przestrzennym oraz niektórych innych ustaw (Dz. U. z 2023 r. poz. 1688).

**ROZSTRZYGNĘCIE O SPOSOBIE REALIZACJI, ZAPISANYCH W PLANIE, INWESTYCJI
Z ZAKRESU INFRASTRUKTURY TECHNICZNEJ, KTÓRE NALEŻĄ DO ZADAŃ
WŁASNYCH GMINY ORAZ O ZASADACH ICH FINANSOWANIA, ZGODNIE
Z PRZEPISAMI O FINANSACH PUBLICZNYCH**

Na podstawie art. 20 ustawy z dnia 27 marca 2003 r. o planowaniu i zagospodarowaniu przestrzennym (t. j. – Dz. U. z 2023 r., poz. 977 ze zm.), określa się następujący sposób realizacji oraz zasady finansowania inwestycji z zakresu infrastruktury technicznej, które należą do zadań własnych gminy:

- 1) inwestycje z zakresu infrastruktury technicznej służące zaspokajaniu zbiorowych potrzeb mieszkańców, stanowią, zgodnie z art. 7 ust. 1 ustawy z dnia 8 marca 1990 r. o samorządzie gminnym (t. j. – Dz. U. z 2023 r. poz. 40 ze zm.), zadania własne gminy,
- 2) opis sposobu realizacji inwestycji:
 - a) realizacja inwestycji będzie przebiegać zgodnie z obowiązującymi przepisami, w tym m.in. ustawą z dnia 7 lipca 1994 r. Prawo budowlane (t. j. – Dz. U. z 2023 r., poz. 682 ze zm.), ustawą z dnia 11 września 2019 r. Prawo zamówień publicznych (t. j. – Dz. U. z 2023 r., poz. 1605 ze zm.), ustawą z dnia 8 marca 1990 r. o samorządzie gminnym (t. j. – Dz. U. z 2023 r., poz. 40 ze zm.), ustawą z dnia 20 grudnia 1996 r. o gospodarce komunalnej (t. j. – Dz. U. z 2021 r., poz. 679) i ustawą z dnia 27 kwietnia 2001 r. Prawo ochrony środowiska (t. j. – Dz. U. z 2024 r., poz. 54),
 - b) realizacja i finansowanie inwestycji w zakresie infrastruktury technicznej niewyszczególnionych w pkt 1 jest przedmiotem umowy zainteresowanych stron,
- 3) finansowanie inwestycji z zakresu infrastruktury technicznej, które należą do zadań własnych gminy, ujętych w niniejszym planie podlega przepisom szczególnym, w tym m.in.: ustawie z dnia 27 sierpnia 2009 r. o finansach publicznych (t. j. – Dz. U. z 2023 r., poz. 1270 ze zm.), ustawie z dnia 8 marca 1990 r. o samorządzie gminnym (t. j. – Dz. U. z 2023 r., poz. 40 ze zm.) oraz ustawie z dnia 11 września 2019 r. Prawo zamówień publicznych (t. j. – Dz. U. z 2023 r., poz. 1605 ze zm.).

Załącznik nr 4
do uchwały nr LXIV/.../24
Rady Miejskiej w Czersku
z dnia 20 lutego 2024 r.

**DANE PRZESTRZENNE O OBIEKCIE
RADA MIEJSKA NA PODSTAWIE ART. 67A UST. 3 I 5 USTAWY Z DNIA 27 MARCA 2003 R.
O PLANOWANIU I ZAGOSPODAROWANIU PRZESTRZENNYM (T. J. – DZ. U. Z 2023 R.,
POZ. 977 ZE ZM.) PRZYGOTOWAŁA DANE PRZESTRZENNE DLA PLANU, KTÓRE
STANOWIĄ ZAŁĄCZNIK DO UCHWAŁY W POSTACI CYFROWEJ**

Zalacznik4.gml



Projekt nr 16

UCHWAŁA Nr LXIV/.../24

RADY MIEJSKIEJ W CZERSKU

z dnia 20 lutego 2024 r.

**w sprawie miejscowego planu zagospodarowania przestrzennego terenu w rejonie ulicy
Nadziejornej w Ostrowitem**

Na podstawie art. 18 ust. 2 pkt 5 ustawy z dnia 8 marca 1990 r. o samorządzie gminnym (t. j. – Dz. U. z 2023 r., poz. 40 ze zm.) i art. 20 ust. 1 ustawy z dnia 27 marca 2003 r. o planowaniu i zagospodarowaniu przestrzennym (t. j. – Dz. U. z 2023 r., poz. 977 ze zm.), w związku z uchwałą nr XXXIII/383/21 Rady Miejskiej w Czersku z dnia 25 maja 2021 r. w sprawie przystąpienia do sporządzenia miejscowego planu zagospodarowania przestrzennego terenu w rejonie ulicy Nadziejornej w Ostrowitem oraz po stwierdzeniu, że nie narusza on ustaleń Studium uwarunkowań i kierunków zagospodarowania przestrzennego miasta i gminy Czersk, uchwalonego uchwałą nr LII/599/22 Rady Miejskiej w Czersku z dnia 20 grudnia 2022 r. w sprawie uchwalenia Studium uwarunkowań i kierunków zagospodarowania przestrzennego miasta i gminy Czersk,

Rada Miejska uchwala, co następuje:

§ 1.

Uchwala się miejscowy plan zagospodarowania przestrzennego terenu w rejonie ulicy Nadziejornej w Ostrowitem, zwany dalej planem. Powierzchnia obszaru objętego planem wynosi ok. 5 ha.

§ 2.

1. Integralną częścią planu miejscowego jest rysunek planu w skali 1:1000 wraz z wrysem ze studium, stanowiący załącznik nr 1 do uchwały.
2. Rozstrzygnięcie o sposobie rozpatrzenia uwag do projektu planu stanowi załącznik nr 2 do uchwały.
3. Rozstrzygnięcie o sposobie realizacji zapisanych w planie inwestycji z zakresu infrastruktury technicznej, które należą do zadań własnych gminy oraz zasadach ich finansowania, zgodnie z przepisami o finansach publicznych, stanowi załącznik nr 3 do uchwały.
4. Dane przestrzenne, o których mowa w art. 67a ustawy z dnia 27 marca 2003 r. o planowaniu i zagospodarowaniu przestrzennym stanowią załącznik nr 4 do uchwały.

§ 3.

1. Następujące oznaczenia graficzne na rysunku planu są obowiązującymi ustaleniami planu:
 - 1) granice planu,
 - 2) linie rozgraniczające tereny o różnym przeznaczeniu lub różnych zasadach zagospodarowania,
 - 3) nieprzekraczalne linie zabudowy,
 - 4) przeznaczenie terenów – oznaczenia identyfikacyjne terenów wyznaczonych liniami rozgraniczającymi – symbole cyfrowo-literowe: symbole cyfrowe zawierające numer kolejny terenu i symbole literowe zawierające symbol przeznaczenia wg § 6,
 - 5) granice obszarów i obiekty objęte ochroną na podstawie przepisów odrębnych.

-
2. Pozostałe oznaczenia graficzne rysunku planu mają znaczenie informacyjne i nie stanowią obowiązujących ustaleń planu.

§ 4.

W planie nie występują:

- 1) granice obszarów wymagających przeprowadzenia procedury scaleń i podziałów nieruchomości w rozumieniu ustawy o gospodarce nieruchomościami,
- 2) granice obszarów rehabilitacji istniejącej zabudowy i infrastruktury technicznej,
- 3) granice obszarów wymagających przekształceń lub rekultywacji,
- 4) granice terenów górniczych, obszarów szczególnego zagrożenia powodzią, obszarów osuwania się mas ziemnych, krajobrazów priorytetowych określonych w audycie krajobrazowym oraz w planach zagospodarowania przestrzennego województwa,
- 5) granice pomników zagłady oraz ich stref ochronnych, a także ograniczenia dotyczące prowadzenia na ich terenie działalności gospodarczej.

§ 5.

1. Ilekroć w uchwale jest mowa o:

- 1) planie – należy przez to rozumieć miejscowy plan zagospodarowania przestrzennego, wymieniony w § 1,
- 2) obszarze planu – należy przez to rozumieć obszar znajdujący się w granicach planu, będący przedmiotem ustaleń niniejszej uchwały,
- 3) terenie – należy przez to rozumieć część obszaru objętego planem o określonym przeznaczeniu i zasadach zagospodarowania, który został wyznaczony na rysunku planu liniami rozgraniczającymi,
- 4) powierzchni zabudowy – należy przez to rozumieć powierzchnię terenu zajęta przez budynek w stanie wykończonym. Powierzchnia zabudowy jest wyznaczona przez rzut pionowy zewnętrznych krawędzi budynku na powierzchnię terenu. Do powierzchni zabudowy nie wlicza się powierzchni obiektów budowlanych ani ich części niewystających ponad powierzchnię terenu, a także powierzchni elementów drugorzędnych, np. schodów zewnętrznych, daszków, markiz, występów dachowych, oświetlenia zewnętrznego,
- 5) liniach rozgraniczających – należy przez to rozumieć linie rozdzielające tereny o różnym przeznaczeniu lub różnych zasadach zagospodarowania,
- 6) infrastrukturze technicznej – należy przez to rozumieć obiekty budowlane inżynieryjne, liniowe lub sieciowe, takie jak wodociągi, kanalizacja ściekowa, linie elektroenergetyczne itp. wraz z urządzeniami do ich obsługi,
- 7) adaptacji – należy przez to rozumieć przebudowę pomieszczeń w obiekcie w celu spełniania innych niż dotąd funkcji użytkowych lub przystosowanie istniejącego obiektu do nowych wymagań, zachowując wszystkie walory stylowe istniejącego obiektu,
- 8) funkcji zgodnej z planem – należy przez to rozumieć funkcję znajdującą się w terenie o innym przeznaczeniu, dla której ustala się możliwość jej kontynuacji poprzez dopuszczenie wszelkich procesów budowlanych,
- 9) usługach nieuciążliwych – należy przez to rozumieć usługi, których funkcjonowanie:
 - a) nie powoduje przekroczenia żadnego z parametrów dopuszczalnego poziomu szkodliwych lub uciążliwych oddziaływań na środowisko poza zajmowaną działką,
 - b) nie jest źródłem uciążliwych lub szkodliwych odpadów, nie powoduje nieodwracalnych zmian środowiska przyrodniczego w obrębie zajmowanej działki,

-
- c) ani w żaden inny oczywisty sposób nie pogarsza warunków użytkowania terenów sąsiadujących, np. przez emisję nieprzyjemnych zapachów, dymów, składowania odpadów na otwartej przestrzeni,
- 10) nieprzekraczalnych liniach zabudowy – należy przez to rozumieć linię ograniczającą obszar, na którym dopuszcza się wznoszenie nowych budynków, przy czym:
- a) nieprzekraczalna linia zabudowy nie dotyczy podziemnej części budynku, a także budowli podziemnej spełniającej funkcje użytkowe budynku, znajdujących się całkowicie poniżej poziomu otaczającego terenu,
 - b) nie dotyczy elementów zagospodarowania niestanowiących konstrukcji budynku (np. schodów, pochylni zewnętrznych), okapów i gzymsów wysuniętych poza linię nie więcej niż 0,5 m, balkonów lub wykuszy wysuniętych poza linię nie więcej niż 1,0 m oraz elementów fasad elewacji zlokalizowanych powyżej poziomu parteru i wysuniętych poza linię nie więcej niż 0,35 m,
 - c) dopuszcza się przekroczenie linii w sytuacjach określonych w karcie terenu,
- 11) wskaźniku powierzchni zabudowy – należy przez to rozumieć wskaźnik wyrażający stosunek sumy powierzchni zabudowy wszystkich istniejących i planowanych budynków w odniesieniu do powierzchni działki budowlanej lub do powierzchni terenu objętego inwestycją, do którego inwestor ma tytuł prawny,
- 12) wysokości zabudowy – należy przez to rozumieć wysokość obiektów budowlanych w rozumieniu przepisów odrębnych z zakresu prawa budowlanego,
- 13) stawce procentowej – należy przez to rozumieć stawkę służącą ustaleniu jednorazowej opłaty, o której mowa w art. 36 ust. 4 ustawy z dnia 27 marca 2003 r. o planowaniu i zagospodarowaniu przestrzennym,
- 14) głównej bryle budynku – należy przez to rozumieć dominującą bryłę budynku o maksymalnych wymiarach rzutu poziomego 40x18m. Dopuszcza się więcej niż jedną bryłę główną w ramach jednej działki budowlanej, odległość pomiędzy bryłami głównymi minimum 4 m. Nie stanowią głównej bryły budynku w szczególności wejścia do budynku (wiatrołapy), garaże dobudowane, schody, ganki, itp., a w wyższych kondygnacjach: wykusze, loggie, balkony i inne podobne elementy bryły budynku,
- 15) łączniku – należy przez to rozumieć część budynku łączącą bryły główne z przeszklonymi elewacjami o powierzchni przeszkleń co najmniej 70% tych elewacji,
- 16) bryle drugorzędnej – część budynku usytuowana przy bryle głównej a nie będąca łącznikiem.
2. Pojęcia występujące w niniejszej uchwale, niewyjaśnione w ust. 1, należy interpretować zgodnie z definicjami przyjętymi w ustawie o planowaniu i zagospodarowaniu przestrzennym oraz z definicjami wynikającymi z Polskich Norm i przepisów odrębnych, obowiązujących w dniu podjęcia niniejszej uchwały.

§ 6.

1. Ustala się następujące przeznaczenia terenu:
- 1) tereny zabudowy usługowej – tereny zabudowy usługowej związanej z obsługą ruchu turystycznego, tereny oznaczono na rysunku planu symbolem U,
 - 2) tereny zieleni parkowej – tereny zieleni parkowej związanej z obsługą rekreacji i wypoczynku letniego, tereny oznaczono na rysunku planu symbolem ZP,
 - 3) tereny lasów – tereny oznaczono na rysunku planu symbolem ZL,
 - 4) tereny komunikacji z dopuszczeniem lokalizacji jezdni, ścieżek rowerowych, chodników, przyulicznych pasów postojowych, parkingów, zieleni przyulicznej i izolacyjnej, sieci i urządzeń technicznego uzbrojenia terenu, urządzeń organizacji ruchu, oświetlenia dróg, elementów

wyposażenia dróg i urządzenia przestrzeni publicznych, tereny na rysunku planu oznaczono symbolami: tereny dróg wewnętrznych – KDW,

- 5) tereny ciągów pieszych – tereny oznaczono na rysunku planu symbolem KX.

§ 7.

Zasady kształtowania zabudowy i zagospodarowania terenu:

- 1) nie wyznacza się linii zabudowy, intensywności zabudowy, wielkości pokrycia działki zabudową oraz udziału powierzchni biologicznie czynnej na terenach komunikacyjnych, zieleni nieurządzonej i infrastruktury technicznej,
- 2) dla sieci i obiektów infrastruktury technicznej ustala się maksymalną wysokość 20 metrów.

§ 8.

Zasady ochrony i kształtowania ładu przestrzennego:

- 1) lokalizowanie zabudowy na działce lub zespołach działek zgodnie z ustaleniami rysunku planu dotyczącymi obowiązku zachowania nieprzekraczalnej linii zabudowy,
- 2) istniejące budynki o funkcji dopuszczonej planem, których gabaryty bądź lokalizacja na działce wykraczają poza nieprzekraczalne linie zabudowy oraz parametry ustalone w niniejszym planie, uznaje się za zgodne z planem i dopuszcza się ich dalsze użytkowanie, w tym możliwość przeprowadzania remontów, przebudowy, rozbudowy i odbudowy, bez możliwości przekraczania ustalonych w planie wskaźników urbanistycznych oraz w przypadku, gdy budynek położony jest w odległości od drogi mniejszej niż ustala nieprzekraczalna linia zabudowy, bez możliwości przybliżania żadnej części budynku do dróg. W przypadku rozbudowy budynków dopuszcza się dachy zgodne ze stanem istniejącym,
- 3) istniejące wydzielone dojazdy uznaje się za zgodne z planem,
- 4) dopuszcza się adaptację istniejących obiektów w całości lub w części, z przeznaczeniem na funkcje zgodne z ustaleniami planu,
- 5) w terenach dróg dopuszcza się obiekty związane z obsługą ruchu, zgodnie z przepisami odrębnymi,
- 6) dopuszcza się sytuowanie budynków bezpośrednio przy granicy lub w odległości 1,5 m od granicy z sąsiednią działką budowlaną.

§ 9.

Ustalenia dotyczące sposobów tymczasowego zagospodarowania – dopuszcza się użytkowanie rolnicze do czasu zagospodarowania terenów na funkcje ustalone w planie.

§ 10.

1. Ustala się następujące zasady i warunki scalania i podziału nieruchomości:
 - 1) minimalna powierzchnia działki:
 - a) dla terenów MNU, U – 1000 m²,
 - b) dla pozostałych terenów – nie określa się,
 - 2) minimalna szerokość frontu działki – 6 m,
 - 3) kąt położenia granic działek w stosunku do pasa drogowego: od 50 stopni do 130 stopni.
2. W obszarze planu nie określa się granic obszarów wymagających przeprowadzenia procedury scalania i podziału nieruchomości.
3. Dopuszcza się łączenie i dokonywanie podziałów istniejących działek w celu:
 - 1) wyodrębnienia nowych działek według zasad zawartych w ustaleniach szczegółowych dla poszczególnych terenów,
 - 2) powiększenia sąsiedniej nieruchomości lub regulacji istniejących granic działki na podstawie wymagań zawartych w przepisach odrębnych,

-
- 3) w celu regulacji pasów drogowych.
 4. Dopuszcza się podziały nieruchomości wzdłuż linii rozgraniczających tereny niezależnie od ustaleń zawartych w ustaleniach szczegółowych dla poszczególnych terenów.
 5. Minimalne wielkości wydzielanych działek budowlanych nie dotyczą podziałów dokonywanych w celu wydzielenia dróg oraz pod obiekty budowlane infrastruktury technicznej oraz działek wydzielanych w celu powiększenia sąsiedniej działki.
 6. Szczegółowe zasady podziału nieruchomości określone w ustaleniach szczegółowych dla poszczególnych terenów dotyczą nowych wydzieleni.
 7. Uznaje się za zgodne z planem podziały na działki budowlane zaistniałe przed uchwaleniem niniejszego planu oraz działki powstałe w wyniku wydzielenia dróg wyznaczonych na rysunku planu.

§ 11.

Zasady ochrony środowiska, przyrody i krajobrazu:

- 1) w obszarze objętym planem ustala się obowiązek:
 - a) gromadzenia i selekcji odpadów na posesjach w urządzeniach przystosowanych do ich gromadzenia, zgodnie z systemem oczyszczania przyjętym na terenie gminy,
 - b) gospodarowanie odpadami wytwarzanymi w ramach usług, zgodnie z przepisami odrębnymi,
- 2) w obszarze objętym planem nie dopuszcza się lokalizacji zakładów przemysłowych oraz zakładów o zwiększonym lub dużym ryzyku wystąpienia poważnych awarii, w rozumieniu przepisów odrębnych z zakresu ochrony środowiska,
- 3) w obszarze objętym planem nie dopuszcza się lokalizacji przedsięwzięć mogących zawsze znacząco oddziaływać na środowisko,
- 4) w pasie szerokości od brzegu Jeziora Ostrowite obowiązuje zakaz nowych obiektów budowlanych za wyjątkiem obiektów służących turystyce wodnej, gospodarce wodnej lub rybackiej, w tym nowych obiektów usługowych,
- 5) obiekty budowlane, istniejące w dniu uchwalenia planu, które zostały wybudowane w pasie o szerokości 100 m od linii brzegów Jeziora Ostrowite bez wymaganych pozwoleń lub zgłoszeń, uznaje się za niezgodne z planem,
- 6) wyklucza się możliwość likwidacji i niszczenia wszelkich zadrzewień nadwodnych.

§ 12.

Zasady ochrony dziedzictwa kulturowego i zabytków, w tym krajobrazów kulturowych oraz dóbr kultury współczesnej – nie dotyczy.

§ 13.

Wymagania wynikające z potrzeb kształtowania przestrzeni publicznych – nie dotyczy.

§ 14.

Tereny lub obiekty znajdujące się w obszarze objętym planem podlegające ochronie na podstawie przepisów odrębnych:

- 1) cały obszar objęty planem leży w granicach obszaru Natura 2000 Bory Tucholskie (PLB220009) oraz w granicach Tucholskiego Parku Krajobrazowego – obowiązują przepisy odrębne z zakresu ochrony przyrody,
- 2) w zakresie obrony cywilnej należy postępować zgodnie z przepisami odrębnymi dotyczącymi zabezpieczenia ludności w wodę w warunkach specjalnych oraz ostrzeżeń alarmowych,
- 3) obszar objęty planem znajduje się w granicach aglomeracji ściekowej Czernik.

§ 15.

1. Zasady modernizacji, rozbudowy i budowy systemów komunikacji na obszarze obowiązywania planu – obsługę komunikacyjną obszaru objętego planem stanowi ul. Nadjeziorna (poza granicami planu) oraz drogi KDW.
2. W zakresie urządzania miejsc parkingowych dla samochodów osobowych w obszarze planu przyjmuje się następujące wskaźniki:
 - 1) budynki usługowe: 1,5 miejsca na 100 m² powierzchni usługowej oraz 2 miejsca na 10 zatrudnionych, nie mniej niż 2 miejsca na obiekt,
 - 2) miejsca parkingowe dla pojazdów z kartą parkingową – zgodnie z przepisami odrębnymi.
3. W przypadkach szczególnych dla funkcji niewymienionych w powyższym wykazie ilość miejsc parkingowych należy określić w sposób indywidualny, dostosowując do programu zamierzenia inwestycyjnego.
4. Jako miejsce parkingowe uznaje się także miejsce w garażu.
5. Wyliczoną ilość miejsc należy zaokrąglić w górę do pełnej liczby.

§ 16.

1. Zasady obsługi w zakresie infrastruktury technicznej, zasady modernizacji, rozbudowy i budowy systemu infrastruktury technicznej:
 - 1) głównych elementów układu:
 - a) woda – system magistral wodociągowych,
 - b) elektryczność – zasilanie z sieci zasilająco-rozdzielczej średniego napięcia 15 kV, stacji transformatorowych 15/0,4 kV oraz sieci niskiego napięcia 0,4 kV. Energetyczne linie kablowe należy układać doziemnie, jedynie w uzasadnionych przypadkach dopuszcza się linie napowietrzne,
 - c) wody opadowe i roztopowe – do gruntu, bezpośrednio lub poprzez system np. studni chłonnych lub do kanalizacji deszczowej, bądź do otwartych zbiorników retencyjnych odparowujących, retencja w miarę możliwości w obrębie własnej działki,
 - d) wody opadowe lub roztopowe ujęte w systemy kanalizacyjne pochodzące z powierzchni utwardzonych w przypadku przekroczenia dopuszczalnych określonych przepisami stężeń zanieczyszczeń wymagają oczyszczenia – stosuje się przepisy prawa wodnego. Do czasu realizacji sieci dopuszcza się inne rozwiązania zgodnie z przepisami odrębnymi,
 - e) ścieki – do sieci kanalizacyjnej,
 - 2) obowiązującą zasadą jest lokalizacja sieci infrastruktury technicznej w liniach rozgraniczających dróg i dojazdów (w tym powiązań z układem zewnętrznym) np.: wodociągów, sieci elektrycznych średnich i niskich napięć, gazowych średniego i niskiego ciśnienia, ciepłowniczych, kanalizacji sanitarnej, kanalizacji deszczowej i innych. W szczególnych przypadkach dopuszcza się lokalizację sieci infrastruktury technicznej i urządzeń we wszystkich terenach.
2. Realizację nowych obiektów należy skoordynować z istniejącym uzbrojeniem terenu w infrastrukturę techniczną:
 - 1) woda – z sieci wodociągowej. Do czasu realizacji sieci dopuszcza się dopuszcza się ujęcia indywidualne. Po wybudowaniu sieci wodociągowej nakaz podłączenia do sieci,
 - 2) elektryczność – z sieci elektrycznej, dopuszcza się wykorzystanie odnawialnych źródeł energii w formie mikroinstalacji, z wyłączeniem źródeł wykorzystujących energię wiatru,
 - 3) gaz – z sieci gazowej, dopuszcza się ze zbiorników indywidualnych,
 - 4) ogrzewanie – z sieci ciepłej lub indywidualnych niskoemisyjnych źródeł ciepła (dopuszcza się kominki), dopuszcza się odnawialne źródła energii,

-
- 5) ścieki bytowe i komunalne – do sieci kanalizacyjnej, do czasu realizacji sieci dopuszcza się zbiorniki bezodpływowe na nieczystości ciekłe lub przydomowe oczyszczalnie ścieków. Po wybudowaniu sieci kanalizacji nakaz podłączenia do sieci,
 - 6) wody opadowe lub roztopowe ujęte w systemy kanalizacyjne pochodzące z powierzchni utwardzonych w przypadku przekroczenia dopuszczalnych określonych przepisami stężeń zanieczyszczeń wymagają oczyszczenia – stosuje się przepisy prawa wodnego. Do czasu realizacji sieci dopuszcza się inne rozwiązania zgodnie z przepisami odrębnymi,
 - 7) na działkach budowlanych należy przewidzieć miejsca na pojemniki służące do czasowego gromadzenia odpadów stałych, z uwzględnieniem możliwości ich segregacji. Gospodarka pozostałymi odpadami zgodnie z przepisami z zakresu gospodarki odpadami oraz przepisów o utrzymaniu czystości i porządku w gminach.

§ 17.

Stawki procentowe stanowiące podstawę do określania opłaty, o której mowa w art. 36 ust. 4 ustawy, określono dla poszczególnych terenów w ustaleniach szczegółowych.

§ 18.

1. Tereny zabudowy usługowej:

- 1) oznaczenia terenów: 1.U,
- 2) przeznaczenie terenu: tereny zabudowy usługowej związanej z obsługą ruchu turystycznego, oraz rekreacji letniej, w tym wodnej, z zachowaniem istniejącego zagospodarowania auto-kempingowego. Dopuszcza się realizację inwestycji celu publicznego. Zakazuje się budowy trwałych budynków, z tym, że dopuszcza się lokalizację tymczasowych budynków oraz obiektów i urządzeń infrastruktury związanej z obsługą auto-kempingu,
- 3) zasady kształtowania zabudowy i zagospodarowania terenu:
 - a) nieprzekraczalne linie zabudowy – zgodnie z wymaganiami prawa budowlanego,
 - b) wskaźnik powierzchni zabudowy – maksymalnie 1 %,
 - c) wskaźnik intensywności zabudowy – minimalnie 0,001, maksymalnie 0,01,
 - d) powierzchnia biologicznie czynna – minimum 45 %,
 - e) szerokość budynku maksymalna 8 m,
 - f) wysokość zabudowy – minimalnie 2 m, maksymalnie 4 m,
 - g) ograniczenie geometrii dachów wyłącznie do dachów dwuspadowych symetrycznie, o kącie nachylenia od 30 stopni do 45 stopni, dopuszcza się naczółki,
 - h) kolorystyka elewacji zewnętrznych budynków w odcieniach bieli, szarości i beżu oraz wynikająca ze stosowania w elewacji materiałów takich jak m.in. drewno, cegła, kamień,
 - i) ograniczenie materiału pokrycia dachu do matowych dachówek ceramicznych i betonowych w odcieniach naturalnego spieku ceramicznego, brązu, grafitu,
 - j) dopuszcza się lokalizację obiektów budowlanych infrastruktury technicznej,
- 4) zasady podziału nieruchomości:
 - a) minimalna powierzchnia wydzielanej działki budowlanej – 1000 m²,
 - b) obowiązują ustalenia zawarte w § 10,
- 5) zasady ochrony, nakazy, zakazy:
 - a) teren leży w granicach obszaru Natura 2000 „Bory Tucholskie” PLB220009 oraz w granicach Tucholskiego Parku Krajobrazowego – obowiązują przepisy odrębne z zakresu ochrony przyrody,
 - b) teren leży w granicach aglomeracji ściekowej Czersk – obowiązują przepisy odrębne z zakresu prawa wodnego,

-
- 6) zasady obsługi komunikacyjnej: dojazd od ul. Nadjeziornej (poza granicami planu) lub KDW lub dojazdów, albo dróg położonych poza granicami planu,
 - 7) wymagania parkingowe – obowiązują ustalenia zawarte w § 15 ust. 2,
 - 8) stawka procentowa – 30 %.
2. Tereny zabudowy usługowej:
- 1) oznaczenia terenów: 2.U,
 - 2) przeznaczenie terenu: tereny zabudowy usługowej związanej z obsługą ruchu turystycznego, w tym istniejąca stacja wodna i budynek wodnego pogotowia ratunkowego. Zakaz lokalizacji funkcji handlowej. Dopuszcza się realizację inwestycji celu publicznego,
 - 3) zasady kształtowania zabudowy i zagospodarowania terenu:
 - a) nieprzekraczalne linie zabudowy – zgodnie z rysunkiem planu,
 - b) wskaźnik powierzchni zabudowy – maksymalnie 20 %,
 - c) wskaźnik intensywności zabudowy – minimalnie 0,01, maksymalnie 0,2,
 - d) powierzchnia biologicznie czynna – minimum 45 %,
 - e) szerokość budynku – maksymalna 18 m,
 - f) wysokość zabudowy – minimalnie 4 m, maksymalnie 7,5 m,
 - g) ograniczenie geometrii dachów wyłącznie do dachów dwuspadowych symetrycznie, o kącie nachylenia od 30 stopni do 45 stopni, dopuszcza się naczółki,
 - h) kolorystyka elewacji zewnętrznych budynków w odcieniach bieli, szarości i beżu oraz wynikająca ze stosowania w elewacji materiałów takich jak m.in. drewno, cegła, kamień,
 - i) ograniczenie materiału pokrycia dachu do matowych dachówek ceramicznych i betonowych w odcieniach naturalnego spieku ceramicznego, brązu, grafitu,
 - j) dopuszcza się lokalizację obiektów budowlanych infrastruktury technicznej,
 - 4) zasady podziału nieruchomości:
 - a) minimalna powierzchnia wydzielanej działki budowlanej – 1000 m²,
 - b) obowiązują ustalenia zawarte w § 10,
 - 5) zasady ochrony, nakazy, zakazy:
 - a) teren leży w granicach obszaru Natura 2000 „Bory Tucholskie” PLB220009 oraz w granicach Tucholskiego Parku Krajobrazowego – obowiązują przepisy odrębne z zakresu ochrony przyrody,
 - b) teren leży w granicach aglomeracji ściekowej Czersk – obowiązują przepisy odrębne z zakresu prawa wodnego,
 - 6) zasady obsługi komunikacyjnej: dojazd od ul. Nadjeziornej (poza granicami planu) lub KDW lub dojazdów, albo dróg położonych poza granicami planu,
 - 7) wymagania parkingowe – obowiązują ustalenia zawarte w § 15 ust. 2,
 - 8) stawka procentowa – 30 %.
3. Tereny zabudowy usługowej:
- 1) oznaczenia terenów: 3.U,
 - 2) przeznaczenie terenu: tereny zabudowy usługowej związanej z obsługą ruchu turystycznego, w tym pole namiotowe. Dopuszcza się realizację inwestycji celu publicznego. Zakazuje się budowy trwałych budynków, z tym, że dopuszcza się lokalizację tymczasowych budynków oraz obiektów i urządzeń infrastruktury związanej z obsługą pola namiotowego. Zakaz lokalizacji funkcji handlowej,
 - 3) zasady kształtowania zabudowy i zagospodarowania terenu:
 - a) nieprzekraczalne linie zabudowy – zgodnie z wymaganiami prawa budowlanego,
 - b) wskaźnik powierzchni zabudowy – maksymalnie 3 %,
 - c) wskaźnik intensywności zabudowy – minimalnie 0,01, maksymalnie 0,03,
 - d) powierzchnia biologicznie czynna – minimum 45 %,
-

-
- e) szerokość budynku – maksymalna 8 m,
 - f) wysokość zabudowy – minimalnie 2 m, maksymalnie 4 m,
 - g) ograniczenie geometrii dachów wyłącznie do dachów dwuspadowych symetrycznie, o kącie nachylenia od 30 stopni do 45 stopni, dopuszcza się naczółki,
 - h) kolorystyka elewacji zewnętrznych budynków w odcieniach bieli, szarości i beżu oraz wynikająca ze stosowania w elewacji materiałów takich jak m.in. drewno, cegła, kamień,
 - i) ograniczenie materiału pokrycia dachu do matowych dachówek ceramicznych i betonowych w odcieniach naturalnego spieku ceramicznego, brązu, grafitu,
 - j) dopuszcza się lokalizację obiektów budowlanych infrastruktury technicznej,
- 4) zasady podziału nieruchomości:
- a) minimalna powierzchnia wydzielanej działki budowlanej – 1000 m²,
 - b) obowiązują ustalenia zawarte w § 10,
- 5) zasady ochrony, nakazy, zakazy:
- a) teren leży w granicach obszaru Natura 2000 „Bory Tucholskie” PLB220009 oraz w granicach Tucholskiego Parku Krajobrazowego – obowiązują przepisy odrębne z zakresu ochrony przyrody,
 - b) teren leży w granicach aglomeracji ściekowej Czersk – obowiązują przepisy odrębne z zakresu prawa wodnego,
- 6) zasady obsługi komunikacyjnej: dojazd od ul. Nadjeziornej (poza granicami planu) lub KDW lub dojazdów, albo dróg położonych poza granicami planu,
- 7) wymagania parkingowe – obowiązują ustalenia zawarte w § 15 ust. 2,
- 8) stawka procentowa – 30 %.
4. Tereny zabudowy usługowej:
- 1) oznaczenia terenu: 4.U,
 - 2) przeznaczenie terenu: tereny zabudowy usługowej związanej z obsługą ruchu turystycznego, w tym gastronomii. Dopuszcza się realizację inwestycji celu publicznego,
 - 3) zasady kształtowania zabudowy i zagospodarowania terenu:
 - a) nieprzekraczalne linie zabudowy – zgodnie z rysunkiem planu,
 - b) wskaźnik powierzchni zabudowy – maksymalnie 30 %,
 - c) wskaźnik intensywności zabudowy – minimalnie 0,01, maksymalnie 1,0,
 - d) powierzchnia biologicznie czynna – minimum 45 %,
 - e) szerokość budynku – maksymalna 18 m,
 - f) wysokość zabudowy – minimalnie 5 m, maksymalnie 10,5 m,
 - g) ograniczenie geometrii dachów wyłącznie do dachów dwuspadowych symetrycznie, o kącie nachylenia od 30 stopni do 45 stopni, dopuszcza się naczółki,
 - h) kolorystyka elewacji zewnętrznych budynków w odcieniach bieli, szarości i beżu oraz wynikająca ze stosowania w elewacji materiałów takich jak m.in. drewno, cegła, kamień,
 - i) ograniczenie materiału pokrycia dachu do matowych dachówek ceramicznych i betonowych w odcieniach naturalnego spieku ceramicznego, brązu, grafitu,
 - j) dopuszcza się lokalizację obiektów budowlanych infrastruktury technicznej,
 - 4) zasady podziału nieruchomości:
 - a) minimalna powierzchnia wydzielanej działki budowlanej – 1000 m²,
 - b) obowiązują ustalenia zawarte w § 10,
 - 5) zasady ochrony, nakazy, zakazy:
 - a) teren leży w granicach obszaru Natura 2000 „Bory Tucholskie” PLB220009 oraz w granicach Tucholskiego Parku Krajobrazowego – obowiązują przepisy odrębne z zakresu ochrony przyrody,
-

-
- b) teren leży w granicach aglomeracji ściekowej Czersk – obowiązują przepisy odrębne z zakresu prawa wodnego,
 - 6) zasady obsługi komunikacyjnej: dojazd od ul. Nadjeziornej (poza granicami planu) lub KDW lub dojazdów,
 - 7) wymagania parkingowe – obowiązują ustalenia zawarte w § 15 ust. 2,
 - 8) stawka procentowa – 30 %.
5. Tereny zabudowy usługowej:
- 1) oznaczenia terenów: 5.U, 6.U,
 - 2) przeznaczenie terenu: tereny zabudowy usługowej związanej z obsługą ruchu turystycznego, dopuszcza się realizację inwestycji celu publicznego,
 - 3) zasady kształtowania zabudowy i zagospodarowania terenu:
 - a) nieprzekraczalne linie zabudowy – zgodnie z rysunkiem planu (100 m od linii brzegowej jeziora Ostrowite),
 - b) wskaźnik powierzchni zabudowy – maksymalnie 18 %,
 - c) wskaźnik intensywności zabudowy – minimalnie 0,01, maksymalnie 0,7,
 - d) powierzchnia biologicznie czynna – minimum 45 %,
 - e) forma zabudowy – bryły główne:
 - na planie prostokątów o maksymalnych wymiarach rzutu poziomego 40 x 18 m,
 - dachy dwuspadowe o nachyleniu połaci od 30 stopni do 45 stopni, z dopuszczeniem naczółków,
 - wysokość do 10,5 m,
 - f) forma zabudowy – bryły drugorzędne:
 - na planie prostokątów o maksymalnej powierzchni rzutu jednej bryły 200 m²,
 - dachy dwuspadowe o nachyleniu połaci od 30 stopni do 45 stopni, z dopuszczeniem naczółków,
 - wysokość do 7,5 m,
 - g) forma zabudowy – łączniki:
 - na planie prostokątów o maksymalnej powierzchni rzutu jednej bryły 300 m²,
 - dachy dwuspadowe o nachyleniu połaci od 30 stopni do 45 stopni, dopuszcza się dachy płaskie,
 - wysokość do 7,5 m dla dachów dwuspadowych,
 - wysokość do 4,5 m dla dachów płaskich,
 - ściany zewnętrzne cofnięte względem zewnętrznych ścian brył łączonych o minimum 0,5 m,
 - h) forma zabudowy – lukarny:
 - dachy dwuspadowe o nachyleniu połaci od 30 stopni do 45 stopni lub płaskie,
 - szerokość pojedynczej lukarny do 3 m,
 - suma szerokości lukarn na danej połaci dachu do 40 % długości tej połaci,
 - i) forma zabudowy – ryzality:
 - dachy dwuspadowe o nachyleniu połaci od 30 stopni do 45 stopni,
 - wysunięte maksymalnie 1,5 m względem lica ściany,
 - j) kolorystyka elewacji zewnętrznych budynków w odcieniach bieli, szarości, beżu i brązów oraz wynikająca ze stosowania w elewacji materiałów takich jak m.in. drewno, cegła, kamień,
 - k) pokrycia dachowe z matowych dachówek ceramicznych, betonowych, z dopuszczeniem pokrycia z matowej blachodachówki lub blachy na rąbek stojący, w odcieniach naturalnego spieku ceramicznego, brązu, grafitu,
 - l) dopuszcza się lokalizację obiektów budowlanych infrastruktury technicznej,
 - 4) zasady podziału nieruchomości:
 - a) minimalna powierzchnia wydzielanej działki budowlanej – 1000 m²,
-

-
- b) obowiązują ustalenia zawarte w § 10,
 - 5) zasady ochrony, nakazy, zakazy:
 - a) teren leży w granicach obszaru Natura 2000 „Bory Tucholskie” PLB220009 oraz w granicach Tucholskiego Parku Krajobrazowego – obowiązują przepisy odrębne z zakresu ochrony przyrody,
 - b) teren leży w granicach aglomeracji ściekowej Czersk – obowiązują przepisy odrębne z zakresu prawa wodnego,
 - 6) zasady obsługi komunikacyjnej: dojazd od ul. Nadjeziornej (poza granicami planu) lub KDW lub dojazdów, albo dróg położonych poza granicami planu,
 - 7) wymagania parkingowe – obowiązują ustalenia zawarte w § 15 ust. 2,
 - 8) stawka procentowa – 30 %.
 6. Tereny zieleni parkowej:
 - 1) oznaczenie terenów: 1.ZP, 2.ZP,
 - 2) przeznaczenie terenu: tereny zieleni parkowej związanej z obsługą rekreacji i wypoczynku letniego. Na terenie 1.ZP dopuszcza się lokalizację budynków tymczasowych, w okresie wiosenno-letnim, związanych z infrastrukturą techniczną, w tym sanitariatów, przebieralni, umywalni i letnich kuchni. Na terenie 2.ZP zakaz lokalizacji wszelkich obiektów tymczasowych, w tym związanych z obsługą rekreacji i wypoczynku. Zakaz lokalizacji dojazdów i miejsc postojowych dla samochodów,
 - 3) zasady kształtowania zabudowy i zagospodarowania terenu:
 - a) nieprzekraczalne linie zabudowy – zgodnie z wymaganiami prawa budowlanego,
 - b) wskaźnik powierzchni zabudowy – maksymalnie 1 %,
 - c) wskaźnik intensywności zabudowy – minimalnie 0,01, maksymalnie 0,01,
 - d) powierzchnia biologicznie czynna – minimum 30 %,
 - e) szerokość budynku – maksymalna 8 m,
 - f) wysokość zabudowy – minimalnie 2 m, maksymalnie 4 m,
 - g) nachylenie połaci dachów zabudowy – dowolne,
 - 4) zasady podziału nieruchomości: zakazuje się nowych podziałów terenów na mniejsze działki budowlane,
 - 5) zasady ochrony, nakazy, zakazy – tereny leżą w granicach obszaru Natura 2000 „Bory Tucholskie” PLB220009 oraz w granicach Tucholskiego Parku Krajobrazowego – obowiązują przepisy odrębne z zakresu ochrony przyrody,
 - 6) zasady obsługi komunikacyjnej: dojazd od ul. Nadjeziornej (poza granicami planu) przez teren 1.ZP i 2.KDW,
 - 7) stawka procentowa – 30 %.
 7. Teren lasów:
 - 1) oznaczenie terenów: 1.ZL,
 - 2) przeznaczenie terenu – tereny lasów,
 - 3) zasady podziału nieruchomości – obowiązują ustalenia zawarte w § 10,
 - 4) zasady ochrony, nakazy, zakazy – nie dotyczy,
 - 5) zasady obsługi komunikacyjnej – nie dotyczy,
 - 6) stawka procentowa – 0 %.
 8. Drogi wewnętrzne
 - 1) oznaczenia terenów – 1.KDW, 2.KDW,
 - 2) przeznaczenie terenu – droga wewnętrzna,
 - 3) zasady zagospodarowania terenu – dopuszcza się lokalizację obiektów budowlanych infrastruktury technicznej,
 - 4) zasady podziału nieruchomości:
-

-
- a) dopuszcza się podziały nieruchomości zgodnie z § 10,
 - b) szerokość w liniach rozgraniczających zgodnie z rysunkiem planu,
 - 5) zasady ochrony, nakazy, zakazy – nie dotyczy,
 - 6) stawka procentowa – 0 %.

§ 19.

Wykonanie uchwały powierza się Burmistrzowi.

§ 20.

1. Uchwała podlega ogłoszeniu w Biuletynie Informacji Publicznej oraz w Dzienniku Urzędowym Województwa Pomorskiego.
2. Uchwała wchodzi w życie po upływie 14 dni od daty ogłoszenia w Dzienniku Urzędowym Województwa Pomorskiego.

Wnoszący:
Burmistrz

Przemysław Biesek-Talewski

Przewodniczący Rady

Krzysztof Przytarski

UZASADNIENIE

Przedmiotem planu jest część Gminy Czersk o powierzchni około 5 ha, w rejonie ulicy Nadjeziornej w Ostrowitem. Celem opracowania jest zmiana określenia przeznaczenia terenów oraz zasad ich zagospodarowania i obsługi komunikacyjnej z przeznaczeniem pod zabudowę usługową.

Administracyjnie omawiany obszar leży w północno-wschodniej części wsi Ostrowite, w gminie Czersk, w powiecie chojnickim, w południowej części województwa pomorskiego. Obszar znajduje się nad jeziorem Ostrowite. W granicach obszaru opracowania znajduje się urządzone pole namiotowe, plaża miejska, plac zabaw, wiaty turystyczne, przystań żeglarska, budynek usługowy – bar przy plaży (budynek jednokondygnacyjny), parking. Dojazd do terenu odbywa się ulicą Nadjeziorną (droga gminna).

W granicach obszaru niewielką część gruntów zajmuje las o pow. 0,0836 ha w części południowej. Pozostała roślinność to zieleń semileśna, niskie zadrzewienia, zakrzaczenia, roślinność przywodna w części południowej w postaci zarośli trzcinowych oraz wysokie drzewa za przystanią żeglarską. Wokół obszaru opracowania znajdują się lasy. Obszar objęty jest obowiązującym planem miejscowym. Cały obszar opracowania leży w granicach Tucholskiego Parku Krajobrazowego oraz w granicach obszaru Natura 2000 Bory Tucholskie (PLB220009).

W wyniku realizacji uchwały intencyjnej z dnia 25 maja 2021 r. w sprawie przystąpienia do sporządzenia miejscowego planu zagospodarowania przestrzennego terenu w rejonie ulicy Nadjeziornej w Ostrowitem, został opracowany projekt planu miejscowego wraz z prognozą oddziaływania na środowisko ustaleń miejscowego planu i prognozą skutków finansowych uchwalenia planu miejscowego. Ustalenia planu miejscowego określają m.in.: przeznaczenie terenu, zasady zabudowy i zagospodarowania terenu, wymagania wynikające z potrzeb kształtowania przestrzeni publicznych, zasady prawidłowej obsługi komunikacyjnej w powiązaniu z istniejącym układem komunikacyjnym, zasady ochrony zabytków, zasady ochrony środowiska oraz systemowe rozwiązania w zakresie infrastruktury technicznej. Postępowanie zgodne z planem przyczyni się do poprawy stanu zagospodarowania poprzez uporządkowanie istniejącej oraz wprowadzenie nowej zabudowy wraz z obsługą komunikacyjną, umożliwi również uwzględnienie wniosków właścicieli gruntów o zmianę warunków zabudowy w terenach wyznaczonych w Studium, a co za tym idzie przeznaczenie terenu na funkcje zabudowy usługowej wraz z niezbędną infrastrukturą techniczną i komunikacyjną. Równie ważnym celem sporządzenia planu jest dostosowanie zasad zagospodarowania terenów do aktualnych przepisów z zakresu zagospodarowania przestrzennego jak i przepisów odrębnych, w tym z zakresu ochrony środowiska. Procedura formalno-prawna sporządzenia planu miejscowego została przeprowadzona w trybie art. 17 ustawy z dnia 27 marca 2003 r. o planowaniu i zagospodarowaniu przestrzennym.

Sposób realizacji wymogów wynikających z art. 1 ust. 2 – 4 ustawy o planowaniu i zagospodarowaniu przestrzennym

1. W projekcie planu uwzględniono:

- 1) wymagania ładu przestrzennego, w tym urbanistyki i architektury poprzez określenie: linii rozgraniczających tereny o różnym przeznaczeniu lub różnych zasadach zagospodarowania, linii zabudowy, przeznaczenia terenów, wskaźników kształtowania zabudowy i zagospodarowania terenów,
- 2) walory architektoniczne i krajobrazowe, dzięki ustaleniom dotyczącym kształtowania zabudowy i zagospodarowania terenów, w tym wprowadzonym zasadom lokalizowania zabudowy na działkach i urządzeń technicznych,
- 3) wymagania ochrony środowiska, w tym gospodarowania wodami i ochrony gruntów rolnych i leśnych poprzez wprowadzenie:

-
- a) gromadzenia i selekcji odpadów na posesjach w urządzeniach przystosowanych do ich gromadzenia, zgodnie z systemem oczyszczania przyjętym na terenie gminy,
 - b) gromadzenia, magazynowania i zagospodarowania odpadów oraz odprowadzania ścieków wytwarzanych w ramach usług, zgodnie z ustaleniami przepisów odrębnych,
 - c) zakazu lokalizacji zakładów przemysłowych oraz zakładów o zwiększonym lub dużym ryzyku wystąpienia poważnych awarii, w rozumieniu przepisów odrębnych z zakresu ochrony środowiska,
 - d) zakazu lokalizacji przedsięwzięć mogących zawsze znacząco oddziaływać na środowisko,
 - e) obowiązku oczyszczenia wód opadowych lub roztopowych ujętych w systemy kanalizacyjne, pochodzących z powierzchni utwardzonych w przypadku przekroczenia dopuszczalnych określonych przepisami stężeń zanieczyszczeń,
- 4) wymagania ochrony dziedzictwa kulturowego i zabytków oraz dóbr kultury współczesnej poprzez – ze względu na brak dóbr kultury współczesnej, nie wprowadza się ustaleń w zakresie ich ochrony,
 - 5) wymagania ochrony zdrowia oraz bezpieczeństwa ludzi i mienia, a także potrzeby osób niepełnosprawnych poprzez określenie zasad ochrony środowiska,
 - 6) walory ekonomiczne przestrzeni racjonalnie wykorzystując istniejące elementy wyposażenia technicznego i zagospodarowania terenu przy wyznaczaniu nowych terenów przeznaczonych pod zabudowę,
 - 7) prawo własności wyznaczając liniami rozgraniczającymi tereny przeznaczone pod zabudowę w uporządkowanych relacjach w stosunku do inwestycji celu publicznego,
 - 8) potrzeby obronności i bezpieczeństwa państwa ustalając przebiegi dróg, sieci i urządzeń infrastruktury zgodnie z przepisami odrębnymi, w tym regulującymi działania w sytuacjach szczególnych zagrożeń,
 - 9) potrzeby interesu publicznego wskazując w projekcie planu tereny przeznaczone pod drogi,
 - 10) potrzeby w zakresie rozwoju infrastruktury technicznej, określając możliwość wyposażenie terenów w sieci i urządzenia infrastruktury technicznej oraz precyzując zasady ich realizacji,
 - 11) zapewnienie udziału społeczeństwa w pracach nad miejscowym planem zagospodarowania przestrzennego, w tym przy użyciu środków komunikacji elektronicznej, poprzez informację na stronie internetowej Miasta Czersk, ogłoszenie w prasie, obwieszczenie na tablicach ogłoszeń o:
 - a) przystąpieniu do sporządzenia projektu planu i o wyłożeniu projektu do publicznego wglądu,
 - b) możliwości składania wniosków i uwag do planu na piśmie, ustnie do protokołu lub za pomocą środków komunikacji elektronicznej,
 - c) możliwości zapoznania się z niezbędną dokumentacją sprawy,
 - 12) zachowanie jawności i przejrzystości procedur planistycznych poprzez zastosowanie się do czynności formalno-prawnych określonych w art. 17 ustawy z dnia 27 marca 2003 r. o planowaniu i zagospodarowaniu przestrzennym, jak również na podstawie art. 21, art. 39 i art. 54 ustawy z dnia 3 października 2008 r. o udostępnieniu informacji o środowisku i jego ochronie, udziale społeczeństwa w ochronie środowiska oraz o ocenach oddziaływania na środowisko,
 - 13) potrzebę zapewnienia odpowiedniej ilości i jakości wody do celów zaopatrzenia ludności poprzez wykorzystanie istniejącej sieci wodociągowej zapewniające odpowiednią ilość i jakość wody do celów zaopatrzenia ludności.
2. Ustalając przeznaczenie terenu, a także określając sposób zagospodarowania i korzystania z terenu Burmistrz Czerska rozważył interes publiczny i interesy prywatne oraz ustosunkował się do zgłoszonych wniosków i uwag. Do projektu miejscowego planu zagospodarowania przestrzennego, w terminie przewidzianym do składania wniosków określonym w ogłoszeniu i obwieszczeniu, nie wpłynął żaden wniosek od osoby prywatnej. W związku z zawiadomieniem instytucji o przystąpieniu do sporządzenia planu wpłynęło 10 wniosków od instytucji. Zgłoszone wnioski zostały uwzględnione
-

w zakresie zgodnym z ustawą o planowaniu i zagospodarowaniu przestrzennym. Projekt miejscowego planu zagospodarowania przestrzennego został wyłożony do publicznego wglądu w dniach od 12 grudnia 2023 r. do 9 stycznia 2024 r. W trakcie wyłożenia w dniu 8 stycznia 2024 r. odbyła się dyskusja publiczna nad przyjętymi w projekcie rozwiązaniami. W terminie obligatoryjnym oczekiwania na uwagi, tj. do dnia 24 stycznia 2024 r. nie wpłynęły uwagi.

3. Umożliwiając sytuowanie nowej zabudowy uwzględniono wymagania ładu przestrzennego, efektywne gospodarowanie przestrzenią oraz walory ekonomiczne przestrzeni, w szczególności:
- 1) projektowane struktury przestrzenne oparto o istniejący system komunikacyjny,
 - 2) zapewniono rozwiązania przestrzenne ułatwiające przemieszczanie się pieszych i rowerzystów poprzez wskazanie w zakresie przeznaczenia dopuszczonego dla terenów dróg publicznych, m.in.: ścieżek rowerowych,
 - 3) projekt przewiduje uzupełnienie i uporządkowanie istniejącej struktury funkcjonalno-przestrzennej.

Zgodność z wynikami analizy dotyczącej oceny aktualności studium uwarunkowań i kierunków zagospodarowania przestrzennego Gminy Czersk oraz miejscowych planów zagospodarowania przestrzennego Gminy Czersk

Projekt planu nie narusza ustaleń obowiązującego Studium uwarunkowań i kierunków zagospodarowania przestrzennego miasta i gminy Czersk uchwalonego uchwałą nr LII/599/22 Rady Miejskiej w Czersku z dnia 20 grudnia 2022 r.

Wpływ na finanse publiczne, w tym budżet gminy

Prognoza finansowa skutków uchwalenia planu określa potencjalne dochody i wpływy z tytułu uchwalenia miejscowego planu zagospodarowania przestrzennego. Łączny prognozowany bilans finansowy planu będzie dodatni po stronie wpływów. Największe przychody mogą wystąpić z tytułu podatków od nieruchomości, podatków gruntowych i od budynków, wzrostu wartości nieruchomości. Prognoza skutków finansowych oparta jest na maksymalnych możliwościach zagospodarowania obszaru objętego planem, faktyczne wartości wydatków i wpływów do budżetu gminy mogą odbiegać od przewidywanych w opracowanej prognozie.

Opracowany projekt planu uzyskał wszystkie niezbędne opinie i uzgodnienia określone w art. 17 pkt 6 lit. a i b ustawy o planowaniu i zagospodarowaniu przestrzennym.




MIEJSCOWY PLAN ZAGOSPODAROWANIA PRZESTRZENNEGO TERENU W REJONIE ULICY NADJEZIORNEJ W OSTROWITEM

RYSUNEK PLANU





SKALA 1:1000

ZAŁĄCZNIK NR 1
DO UCHWAŁY NR
RADY MIEJSKIEJ W CZERSKU
Z DNIA R.

OZNACZENIA

-  GRANICA OBSZARU OBJĘTEGO PLANEM
-  LINIE ROZGRANICZAJĄCE TERENY O RÓŻNYM PRZEZNACZENIU LUB RÓŻNYCH ZASADACH ZAGOSPODAROWANIA
-  NIEPRZEKACZALNE LINIE ZABUDOWY


PRZEZNACZENIA TERENÓW

-  TERENY ZABUDOWY USŁUGOWEJ ZWIĄZANEJ Z OBSŁUGĄ RUCHU TURYSTYCZNEGO
-  TERENY ZIELENI PARKOWEJ
-  TERENY LASÓW
-  TERENY DRÓG WEWNĘTRZNYCH

GRANICE OBSZARÓW I OBIEKTY OBJĘTE OCHRONĄ
NA PODSTAWIE PRZEPISÓW ODREBNYCH

CAŁY OBSZAR PLANU LEŻY W GRANICACH
OBSZARU NATURA 2000 "BORY TUCHOLSKIE" PLB220009
ORAZ W GRANICACH TUCHOLSKIEGO PARKU KRAJOBRAZOWEGO





POZOSTAŁE INFORMACJE I OZNACZENIA

 EKWIDYSTANTA 100M OD BRZEGU JEZIORA








WYRYS ZE STUDIUM UWARUNKOWAŃ I KIERUNKÓW
ZAGOSPODAROWANIA PRZESTRZENNEGO
SKALA 1:20.000

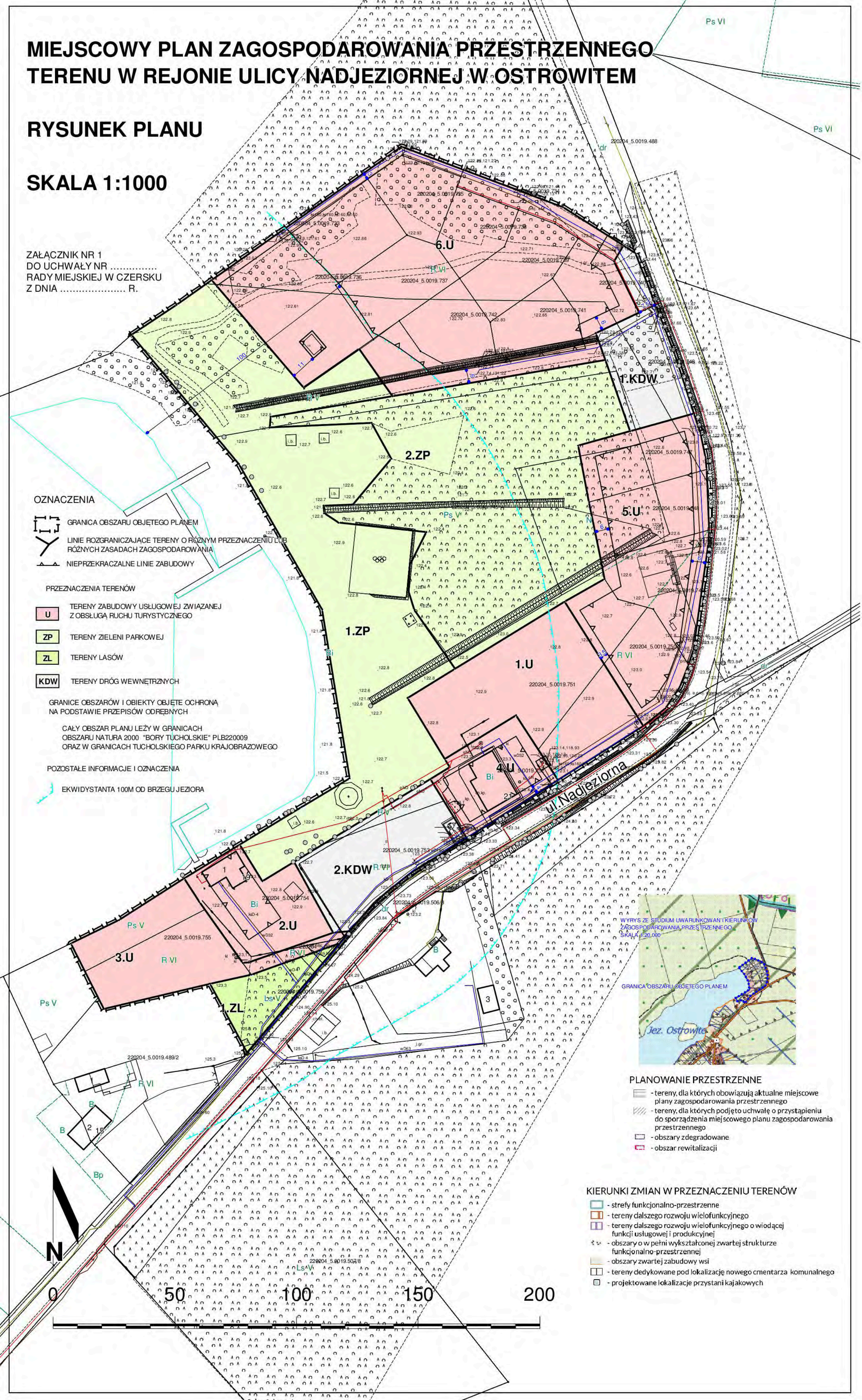
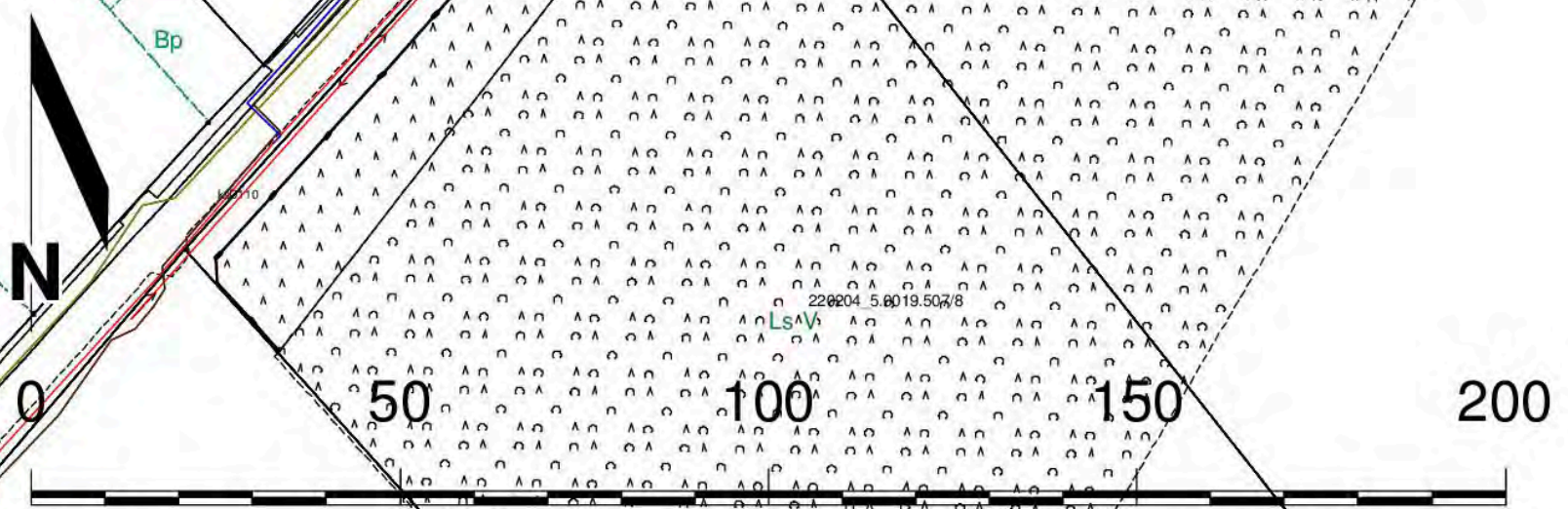
GRANICA OBSZARU OBJĘTEGO PLANEM

PLANOWANIE PRZESTRZENNE

-  - tereny, dla których obowiązują aktualne miejscowe plany zagospodarowania przestrzennego
-  - tereny, dla których podjęto uchwałę o przystąpieniu do sporządzenia miejscowego planu zagospodarowania przestrzennego
-  - obszary zdegradowane
-  - obszar rewitalizacji

KIERUNKI ZMIAN W PRZEZNACZENIU TERENÓW

-  - strefy funkcjonalno-przestrzenne
-  - tereny dalszego rozwoju wielofunkcyjnego
-  - tereny dalszego rozwoju wielofunkcyjnego o wiodącej funkcji usługowej i produkcyjnej
-  - obszary o w pełni wykształconej zwartej strukturze funkcjonalno-przestrzennej
-  - obszary zwartej zabudowy wsi
-  - tereny dedykowane pod lokalizację nowego cmentarza komunalnego
-  - projektowane lokalizacje przystani kajakowych



Załącznik nr 2
do uchwały nr LXIV/.../24
Rady Miejskiej w Czersku
z dnia 20 lutego 2024 r.

ROZSTRZYGNĘCIE O SPOSOBIE ROZPATRZENIA UWAG DO PROJEKTU PLANU

Projekt miejscowego planu zagospodarowania przestrzennego terenu w rejonie ulicy Nadziejornej w Ostrowitem wyłożony był do publicznego wglądu w dniach od 12 grudnia 2023 r. do 9 stycznia 2024 r. w siedzibie Urzędu Miejskiego w Czersku, ul. Kościuszki 27, 89-650 Czersk, w godzinach pracy urzędu. W dniu 8 stycznia 2024 r. w Sali Konferencyjnej Urzędu Miejskiego w Czersku, ul. Kościuszki 27A, 89-650 Czersk, o godz. 13:00 odbyła się publiczna dyskusja nad przyjętymi w ww. projekcie MPZP rozwiązaniami, w trakcie której sporządzono wymagany przepisami protokół. Dnia 24 stycznia 2024 r. minął termin składania uwag do ww. projektu.

Nie złożono uwag do projektu przedmiotowego planu,

które mogłyby być podstawą do rozstrzygnięcia i ewentualnego dokonania zmian w przedstawionym do uchwalenia projekcie planu miejscowego, w tym także w wyniku uwzględnienia uwag do projektu planu – czynności, o których mowa w art. 17, na podstawie art. 17 pkt 12 i art. 19 ustawy z dnia 27 marca 2003 r. o planowaniu i zagospodarowaniu przestrzennym (t. j. – Dz. U. z 2023 r. poz. 977 ze zm.) w związku z art. 67 ust. 3 pkt 4 ustawy z dnia 7 lipca 2023 r. o zmianie ustawy o planowaniu i zagospodarowaniu przestrzennym oraz niektórych innych ustaw (Dz. U. z 2023 r. poz. 1688).

**ROZSTRZYGNĘCIE O SPOSOBIE REALIZACJI, ZAPISANYCH W PLANIE, INWESTYCJI
Z ZAKRESU INFRASTRUKTURY TECHNICZNEJ, KTÓRE NALEŻĄ DO ZADAŃ
WŁASNYCH GMINY ORAZ O ZASADACH ICH FINANSOWANIA, ZGODNIE Z
PRZEPISAMI O FINANSACH PUBLICZNYCH**

1. Przez budowę urządzeń infrastruktury technicznej rozumie się, zgodnie z art. 143 ust. 2 ustawy z dnia 21 sierpnia 1997 r. o gospodarce nieruchomościami (t. j. – Dz. U. z 2023 r., poz. 344 ze zm.), budowę drogi oraz wybudowanie pod ziemią, na ziemi albo nad ziemią przewodów lub urządzeń wodociągowych, kanalizacyjnych, ciepłowniczych, elektrycznych, gazowych i telekomunikacyjnych.
2. Zaspokajanie zbiorowych potrzeb mieszkańców, w tym m.in. sprawy gminnych dróg, ulic, mostów, placów oraz sprawy wodociągów i zaopatrzenia w wodę, kanalizację, zaopatrzenia w energię elektryczną i ciepłą oraz gaz, stanowią, zgodnie z art. 7 ust. 1 pkt 2 i 3 ustawy z dnia 8 marca 1990 r. o samorządzie gminnym (t. j. – Dz. U. z 2023 r., poz. 40 ze zm.), zadania własne gminy.
3. Sposób realizacji inwestycji z zakresu infrastruktury technicznej w zakresie planowania, wykonania i eksploatacji określają obowiązujące przepisy szczególnie, w tym:
 - 1) art. 18 ust. 1 i art. 7 ust. 5 ustawy z dnia 10 kwietnia 1997 r. Prawo energetyczne (t. j. – Dz. U. z 2022 r., poz. 1385 ze zm.), które określają, iż:
 - a) do zadań własnych gminy w zakresie zaopatrzenia w energię elektryczną, ciepło i paliwa gazowe należy:
 - planowanie i organizacja zaopatrzenia w ciepło, energię elektryczną i paliwa gazowe na obszarze gminy,
 - planowanie oświetlenia miejsc publicznych i dróg znajdujących się na terenie gminy,
 - finansowanie oświetlenia ulic, placów i dróg, znajdujących się na terenie gminy,
 - b) przedsiębiorstwa energetyczne zajmujące się przesyłaniem i dystrybucją energii elektrycznej, paliw gazowych lub ciepła są obowiązane zapewniać realizację i finansowanie budowy i rozbudowy sieci,
 - 2) art. 3. ust. 1 ustawy z dnia 7 czerwca 2001 r. o zbiorowym zaopatrzeniu w wodę i zbiorowym odprowadzaniu ścieków (t. j. – Dz. U. z 2023 r., poz. 537 ze zm.) określa, iż zbiorowe zaopatrzenie w wodę i zbiorowe odprowadzanie ścieków jest zadaniem własnym gminy.
4. Finansowanie inwestycji, o których mowa w ust. 2 podlega przepisom szczególnym, w tym m.in.: ustawie z dnia 27 sierpnia 2009 r. o finansach publicznych (t. j. – Dz. U. z 2023 r., poz. 1270 ze zm.), ustawie z dnia 8 marca 1990 r. o samorządzie gminnym (t. j. – Dz. U. z 2023 r., poz. 40 ze zm.) oraz ustawie z dnia 29 stycznia 2004 r. Prawo zamówień publicznych (t. j. – Dz. U. z 2023 r., poz. 1605 ze zm.).
5. Wydatki inwestycyjne finansowane z budżetu gminy (w tym inwestycje, których okres realizacji przekracza jeden rok budżetowy) ujmowane są w uchwale budżetowej i wieloletniej prognozie finansowej.
6. Zadania w zakresie realizacji inwestycji infrastrukturalnych finansowane będą zgodnie z obowiązującymi przepisami i zawartymi umowami z budżetu gminy i ze środków zewnętrznych, tj. m.in.: ze środków własnych przedsiębiorstw wodociągowo-kanalizacyjnych, energetycznych, gazowniczych i telekomunikacyjnych, kredytów i pożyczek, funduszy unijnych i innych.

Załącznik nr 4
do uchwały nr LXIV/.../24
Rady Miejskiej w Czersku
z dnia 20 lutego 2024 r.

DANE PRZESTRZENNE O OBIEKCIE
RADA MIEJSKA NA PODSTAWIE ART. 67A UST. 3 I 5 USTAWY Z DNIA 27 MARCA 2003 R.
O PLANOWANIU I ZAGOSPODAROWANIU PRZESTRZENNYM (T. J. – DZ. U. Z 2023 R.,
POZ. 977 ZE ZM.) PRZYGOTOWAŁA DANE PRZESTRZENNE DLA PLANU, KTÓRE
STANOWIĄ ZAŁĄCZNIK DO UCHWAŁY W POSTACI CYFROWEJ

Zalacznik4.gml



**Sprawozdanie z realizacji Programu i trybu współpracy Gminy Czersk
z organizacjami pozarządowymi oraz podmiotami prowadzącymi
działalność pożytku publicznego na rok 2023**

I. Wstęp.

Sprawozdanie zostało opracowane na podstawie podst. art. 5a ust.3 ustawy z dnia 24 kwietnia 2003 r. o działalności pożytku publicznego i o wolontariacie oraz w oparciu o mierniki wymienione w § 10 Programu współpracy Gminy Czersk z organizacjami pozarządowymi i podmiotami, o których mowa w art. 3 ust. 3 ustawy z dnia 24 kwietnia 2003 r. o działalności pożytku publicznego i o wolontariacie na rok 2023 przyjętego uchwałą nr L/571/22 Rady Miejskiej w Czersku z dnia 25 października 2022 r. w sprawie przyjęcia programu współpracy Gminy Czersk z organizacjami pozarządowymi i podmiotami, o których mowa w art. 3 ust. 3 ustawy z dnia 24 kwietnia 2003 r. o działalności pożytku publicznego i o wolontariacie na rok 2023.

Sprawozdanie niniejsze zostanie podane do publicznej wiadomości poprzez zamieszczenie w BIP.

II. Współpraca finansowa.

| | |
|---|--|
| liczba i rodzaje otwartych konkursów ofert, | 3 konkursy Rodzaje konkursów: 1) opieka nad zwierzętami bezdomnymi z terenu gminy Czersk oraz zapobieganie bezdomności zwierząt, 2) wspieranie i upowszechnianie kultury fizycznej, w tym szkolenia sportowego oraz organizacja udziału w zawodach i rozgrywkach sportowych, 3) działalność na rzecz osób w wieku emerytalnym, w tym aktywizacji osób starszych w zakresie zajęć edukacyjnych wszechstronnego usprawnienia |
| liczba ofert złożonych w otwartych konkursach ofert | 14 |
| wysokość kwot udzielonych dotacji | 549.000 zł |
| liczba organizacji realizujących zadania publiczne | 14 |

Dotacje dla org. pozarządowych – klubów sportowych

| I.p. | Nazwa oferenta | Nazwa zadania publicznego | Wysokość przyznanych środków publicznych (zł) |
|------|--|--|---|
| 1. | Miejski Ludowy Klub Sportowy Borowiak Czersk | Szkolenie piłkarskie oraz udział w zawodach sportowych | 127.758.00 |
| 2. | Stowarzyszenie Brda Rytel | Szkolenie sportowe w piłce nożnej oraz organizacja zawodów, meczów, turniejów i rozgrywek ligowych | 85.172.00 |

| | | | |
|--------------|---|---|-------------------|
| 3. | Miejski Klub Sportowy Handball Czersk | Szkolenie i udział w rozgrywkach ligowych i towarzyskich drużyny seniorów piłki ręcznej MKS Handball Czersk | 59.620.00 |
| 4. | Ludowy Uczniowski Klub Sportowy „Pol’ | Jestem czerszczanką – gram w ręczną | 59.620.00 |
| 5. | Aktywna Dwójka „Stowarzyszenie Barka” | Szkolenie chłopców w zakresie piłki ręcznej w Szkole Podstawowej | 46.844.00 |
| 6. | Międzyszkolny Uczniowski Klub Sportowy „Razem” | Szkolenie sportowe oraz organizacja udziału w zawodach i rozgrywkach sportowych | 25.552.00 |
| 7. | Uczniowski Klub Sportowy przy Szkole Podstawowej Nr 1 w Czersku | Szkolenie sportowe żeglarstwo | 23.848.00 |
| 8. | Klub Piłkarski Zieloni Łąg | Łęska piłka nożna | 17.034.00 |
| 9. | Klub Sportowy Olimpia Czersk | Szkolenie sportowe oraz organizacja udziału w rozgrywkach sportowych piłki nożnej | 12.776.00 |
| 10. | Oddział Regionalny Olimpiady Specjalne Polska Pomorskie | Szkolenie sportowe oraz organizacja udziału w zawodach i rozgrywkach sportowych osób niepełnosprawnych intelektualnie | 8.517.00 |
| 11. | Karate Klub „INAZUMA” | Jestem z Gminy Czersk i trenuję karate. Biorę udział w seminariach szkoleniowych i w zawodach sportowych | 4.259.00 |
| RAZEM | | | 471.000.00 |

Dotacje dla org. pozarządowych – aktywizacja osób starszych

| I.p. | Nazwa oferenta | Nazwa zadania publicznego | Wysokość przyznanych środków publicznych (zł) |
|--------------|---|---|---|
| 1. | Stowarzyszenie Uniwersytet Trzeciego Wieku w Czersku | Stymulowanie rozwoju osobowego oraz sprawności intelektualnej i fizycznej członków Uniwersytetu Trzeciego Wieku w Czersku | 29.000.00 |
| 2. | Polski Związek Emerytów, Rencistów i Inwalidów Zarząd Rejonowy w Chojnicach | Aktywny senior to szczęśliwy senior | 9.000.00 |
| RAZEM | | | 38.000.00 |

Opieka nad zwierzętami bezdomnymi z terenu Gminy Czersk oraz zapobieganie bezdomności zwierząt

| I.p. | Nazwa oferenta | Nazwa zadania publicznego | Wysokość przyznanych środków publicznych (zł) |
|--------------|---|--|---|
| 1. | Ogólnopolskie Towarzystwo Ochrony Zwierząt OTOZ „Animals” | Ochrona zwierząt, w tym opieka nad zwierzętami bezdomnymi z terenu gminy Czersk oraz zapobieganie bezdomności zwierząt | 40.000.00 |
| RAZEM | | | 40.000.00 |

III. Współpraca niefinansowa.

Zakładanym rezultatem współpracy Gminy Czersk z NGO jest zwiększenie efektywności działań związanych z realizacją zadań publicznych i dalszy wzrost partycypacji społecznej w rozwiązywaniu problemów lokalnych. Organizacje pozarządowe kształtują poczucie osobistej przynależności i zaangażowania w realizację celów społecznych oraz przyczyniają się do budowy silnej więzi między obywatelami. Współpraca samorządu lokalnego z organizacjami pozarządowymi jest jednym z istotnych zadań administracji samorządowej. Najważniejszą kwestią jest budowanie partnerstwa i wzmacnianie aktywności lokalnej, co zwiększa skuteczność diagnozowania i zaspokajania potrzeb mieszkańców Gminy Czersk. Gminie Czersk zależy na rozwoju i sprawnym działaniu organizacji pozarządowych. Mogą one liczyć na wsparcie nie tylko finansowe, ale też merytoryczne, w tym pomoc w promocji swoich działań i organizacji różnego rodzaju przedsięwzięć.

Samorząd nieodpłatnie udostępnia organizacjom obiekty gminne, m.in. świetlice wiejskie oraz obiekty sportowe na terenie gminy.

W 2022 r. rozpoczęło działalność Centrum Reaktywacja zlokalizowane w budynku dworca PKP w Czersku. Centrum Reaktywacja w Czersku jest jednostką działającą w strukturach Centrum Usług Społecznych w Czersku. Niemalże od początku swej działalności w godzinach popołudniowych Centrum udostępnia bezpłatnie swoje sale organizacjom pozarządowym z terenu gminy Czersk, w tym takim jak Stowarzyszenie „Lepsze Jutro”, Stowarzyszenie Przyjazne Środowisku „BOR-EK” z Klaskawy oraz Klub Seniora „Bratek”, które mają również możliwość uczestnictwa w otwartych warsztatach ze specjalistami. W minionym roku były to m.in. warsztaty z zarządzania sobą w czasie – organizacja czasu wolnego, „Na zmianę zawsze jest czas” – zwiększanie samoświadomości, rozpoznawanie schematów i ich uelastycznianie, czy choroby otępienne i alzheimer. Współpraca z organizacjami była kontynuowana również w roku 2023.

Współpraca Gminy Czersk z organizacjami pozarządowymi i innymi podmiotami prowadzącymi działalność pożytku publicznego przybierała również formę niefinansową, a w szczególności postać:

- a) wzajemnego informowania się o planowanych kierunkach działalności i realizowanych zadaniach,
- b) szkoleń podnoszących jakość pracy organizacji pozarządowych,
- c) wsparcia organizacji pozarządowych w ubieganiu się o pozyskiwanie funduszy ze źródeł zewnętrznych,
- d) udzielania rekomendacji organizacjom współpracującym z Gminą, które ubiegają się o dofinansowanie z innych źródeł,
- e) umożliwiania organizacjom imprez na terenach lub w obiektach należących do Gminy.

W 2023 r. Gmina Czersk we współpracy z Czerską Gminną Radą Seniorów oraz z organizacjami działającymi na rzecz środowisk senioralnych organizowała Gminny Dzień Seniora oraz liczne inne działania (m.in. warsztaty, pikniki, wykłady z zakresu zdrowia, bezpieczeństwa), w ramach inicjatywy Czerski Senior.


B U R M I S T R Z
Przemysław Biesek-Talewski

M.-Gm. Czersk

Nazwa jednostki samorządu terytorialnego

Sprawozdanie z wysokości średnich wynagrodzeń nauczycieli początkujących, mianowanych i dyplomowanych w szkołach prowadzonych przez jednostkę samorządu terytorialnego

| | |
|-------------------|-----------|
| Nazwa województwa | pomorskie |
| Nazwa powiatu | chojnicki |
| Nazwa gminy | CZERSK |

| | | | | |
|-----------|----------|----------|----------|---------|
| kod TERYT | WK 22 | PK 02 | GK 04 | GT 3 |
|-----------|----------|----------|----------|---------|

Adresat:
Regionalna Izba Obrachunkowa
w Gdańsku

od dnia 1 stycznia
do dnia 31 grudnia (B1) od dnia
do dnia 31 grudnia (B2)

| | | | | | | | |
|--------------------------|------|---|----|---|----------|--|------|
| Rok podlegający analizie | 2023 | Liczba miesięcy obowiązywania kwoty bazowej B1 w roku podlegającym analizie | 12 | Kwota bazowa (zgodnie z ustawą budżetową na rok podlegający analizie) | 3 981,55 | | 0,00 |
|--------------------------|------|---|----|---|----------|--|------|

| Lp. | Nauczyciele, o których mowa w art. 30 ust. 3 ustawy | Wskaźniki, o których mowa w art. 30 ust. 3 ustawy | Średnie wynagrodzenia nauczycieli, o których mowa w art. 30 ust. 3 ustawy | | Średnia liczba etatów nauczycieli | | Suma iloczynów średniej liczby etatów nauczycieli i średnich wynagrodzeń nauczycieli, o których mowa w art. 30 ust. 3 ustawy, ustalonych dla okresów obowiązywania poszczególnych kwot bazowych | Wydatki poniesione w roku podlegającym analizie na wynagrodzenia nauczycieli w składnikach, o których mowa w art. 30 ust. 1 ustawy | Kwota różnicy |
|-----|---|---|---|----------------------------------|---------------------------------------|----------------------------------|---|--|---------------|
| | | | od dnia 1 stycznia do dnia 31 grudnia | od dnia do dnia 31 grudnia | od dnia 1 stycznia do dnia 31 grudnia | od dnia do dnia 31 grudnia | | | |
| 1 | 2 | 3 | 4 | 5 | 6 | 7 | 8 | 9 | 10 |
| 1 | nauczyciel początkujący | 120% | 4 777,86 | 0,00 | 35,89 | 0,00 | 2 057 728,74 | 2 176 741,09 | 119 012,35 |
| 2 | nauczyciel mianowany | 144% | 5 733,43 | 0,00 | 26,95 | 0,00 | 1 854 191,26 | 1 934 883,16 | 80 691,90 |
| 3 | nauczyciel dyplomowany | 184% | 7 326,05 | 0,00 | 164,45 | 0,00 | 14 457 227,07 | 15 471 839,69 | 1 014 612,62 |

Główna Księgowa Zespołu
Obsługi Finansowej w Czersku

Joanna Cherek

(imię, nazwisko i stanowisko służbowe
osoby sporządzającej sprawozdanie)

2024.01.19

(data sporządzenia
sprawozdania)

Przemysław Biesek-Talewski

(imię, nazwisko i stanowisko służbowe
osoby zatwierdzającej sprawozdanie¹⁾)

¹⁾ Należy wpisać przedstawiciela organu prowadzącego w rozumieniu art. 91d pkt 2 ustawy.



**Sprawozdanie z działalności
Komisji Rewizyjnej Rady Miejskiej w Czersku za 2023 rok**

Komisja Rewizyjna Rady Miejskiej w Czersku w 2023 roku odbyła **2 posiedzenia**, w tym **1 wspólne** oraz dokonała **3 kontroli** ujętych w planie pracy komisji. Frekwencja na posiedzeniach i kontrolach kształtowała się na poziomie 70%.

W okresie sprawozdawczym na posiedzeniach komisji:

- 1) **12 maja 2023 r.:**
 - dokonano szczegółowej analizy **sprawozdania z wykonania budżetu Gminy Czersk za rok 2022 i przygotowano opinię w sprawie absolutorium dla Burmistrza Czerska,**
- 2) **28 września 2023 r.:**
 - omówiono materiały na LX sesję Rady Miejskiej w Czersku,
 - opracowano wnioski Komisji do projektu budżetu Gminy Czersk na 2024 rok,

Zgodnie z uchwałą nr LII/598/22 Rady Miejskiej w Czersku z dnia 20 grudnia 2022 r. Komisja Rewizyjna Rady Miejskiej w Czersku przeprowadziła **kontrole kompleksowe w zakresie spraw formalno – prawnych, merytorycznych i finansowych** następujących jednostek:

- 1) **11 maja 2023 r.** – Centrum Usług Społecznych w Czersku,
- 2) **29 maja 2023 r.** – wykonanie wydatków z funduszu sołectkiego w 2022 roku,
- 3) **17 listopada 2023 r.** – Samodzielny Publiczny Zakład Opieki Zdrowotnej w Czersku.

Przewodnicząca Komisji

/-/ Lucyna Zawiszewska



Sprawozdanie z działalności Komisji Skarg, Wniosków i Petycji za 2023 rok

Komisja przez okres sprawozdawczy pracowała w składzie:

1. Maciej Deja – przewodniczący,
2. Jakub Pruski – wiceprzewodniczący,
3. Jacek Argasiński – członek,
4. Stanisław Pozorski – członek,
5. Jacek Grzella – członek.

W okresie sprawozdawczym do 31 grudnia 2023 r. komisja odbyła **4 posiedzenia**, w tym **1 wspólne**. Spotkania komisji odbywały się w związku ze złożeniem skarg, wniosków lub petycji. Komisja wspólna celem omówienia materiałów na sesję Rady Miejskiej. Udział członków komisji w poszczególnych obradach kształtował się następująco:

1. Maciej Deja – na 4 posiedzenia uczestniczył 4 razy.
2. Jakub Pruski – na 4 posiedzenia uczestniczył 4 razy.
3. Jacek Argasiński – na 4 posiedzenia uczestniczył 4 razy.
4. Stanisław Pozorski – na 4 posiedzenia uczestniczył 4 razy.
5. Jacek Grzella – na 4 posiedzenia uczestniczył 4 razy.

W okresie sprawozdawczym komisja spotkała się w terminach:

10-01-2023 – rozpatrzenie skargi na Burmistrza Czerska oraz zapoznanie się z projektem reorganizacji ruchu w centrum miasta,

03-04-2023 – rozpatrzenie skargi na Centrum Usług Społecznych w Czersku,

14-04-2023 – rozpatrzenie skargi na Centrum Usług Społecznych w Czersku,

18-12-2023 – wspólne posiedzenie komisji stałych RM.

Komisja Komisji Skarg, Wniosków i Petycji Rady Miejskiej w Czersku spotyka się doraźnie po otrzymaniu skargi, wniosku lub petycji celem jej rozpatrzenia lub zaopiniowania.

Przewodniczący Komisji

/-/ Maciej Deja



Sprawozdanie z działalności Komisji Budżetu i Finansów za 2023 rok

W okresie sprawozdawczym Komisja Budżetu i Finansów w składzie:

- 1) Zofia Łącka- przewodnicząca,
- 2) Grzegorz Kobierowski - wiceprzewodniczący,
- 3) Beata Pyżewska – członek,
- 4) Wiesława Czarnowska – członek

odbyła 7 posiedzeń, w tym 1 posiedzenie wspólne.

Udział członków komisji w poszczególnych obradach kształtował się następująco:

1. Zofia Łącka- na 7 posiedzeń uczestniczyła 7 razy.
2. Grzegorz Kobierowski - na 7 posiedzeń uczestniczył 6 razy.
3. Beata Pyżewska – na 2 posiedzenia uczestniczyła 2 razy.
4. Wiesława Czarnowska – na 7 posiedzeń uczestniczyła 6 razy.

W posiedzeniach Komisji brali udział zaproszeni goście:

- 1) Burmistrz – Pan Przemysław Biesek-Talewski,
- 2) Zastępca Burmistrza – Pani Bogumiła Ropińska,
- 3) Skarbnik Gminy – Pani Wiesława Modrzejewska,
- 4) Sekretarz Gminy – Pan Grzegorz Zabrocki,
- 5) Dyrektor Centrum Usług Społecznych w Czersku – Pani Anna Bielawska-Jutrzenka,
- 6) Dyrektor Samodzielnego Publicznego Zakładu Opieki Zdrowotnej w Czersku – Pani Aleksandra Stasińska,

oraz naczelnicy i pracownicy komórek organizacyjnych Urzędu Miejskiego w Czersku

Posiedzenia Komisji Budżetu i Finansów odbywały się zgodnie z planem pracy Komisji. Tematem dominującym była realizacja budżetu gminy w roku budżetowym 2023. Ponadto tematyką posiedzeń Komisji były poniższe zagadnienia:

1. Informacja dotycząca realizacji usług opiekuńczych dla klientów Centrum Usług Społecznych w Czersku w roku 2022.
2. Ocena realizacji Programu Profilaktyki i Rozwiązywania Problemów Alkoholowych za 2022 rok.
3. Informacja o stanie kluczowych inwestycji realizowanych w latach 2022/2023 na terenie Gminy Czersk.
4. Analiza zaległości podatkowych, wpływ udzielonych ulg i umorzeń na dochody budżetu Gminy.
5. Informacja o wysokości poniesionych wydatków w 2022 roku na oświetlenie miasta, w tym dróg publicznych i innych obiektów (analiza porównawcza w latach 2020-2022).
6. Koszty poniesione na zimowe utrzymanie dróg gminnych.
7. Sieć szkolna na terenie Gminy Czersk oraz jej wpływ na kształtowanie wydatków oświatowych, w tym planowana w 2023 roku wysokość wydatków związanych z funkcjonowaniem oświaty finansowanych z dochodów własnych.
8. Informacja na temat sytuacji finansowej SPZOZ w Czersku.
9. Przyjęcie Planu Pracy Komisji Budżetu i Finansów na 2024 rok.

W imieniu własnym oraz członków Komisji składam serdeczne podziękowania Panu Burmistrzowi, Zastępcy Burmistrza, zaproszonym gościom oraz wszystkim pracownikom Urzędu biorącym udział w posiedzeniach Komisji, a także dziękuję osobom przygotowującym materiały wykorzystywane podczas pracy Komisji.

Przewodnicząca Komisji

/-/ Zofia Łącka



**Sprawozdanie z działalności
Komisji Oświaty, Kultury, Sportu i Turystyki Rady Miejskiej w Czersku
za rok 2023**

1. Komisja Oświaty, Kultury, Sportu i Turystyki Rady Miejskiej w Czersku w 2023 r. odbyła **8 posiedzeń**, w tym **5 wspólnie** w części dotyczącej omawiania materiałów na sesje Rady Miejskiej.
2. Komisja dokonała wizytacji :
 - 1) Szkoły Podstawowej nr 1 w Czersku dot. organizacji i zarządzanie obiektami sportowymi „Rolkowisko” i boisko wielofunkcyjne, wypracowała i przedstawiła Burmistrzowi wnioski i rekomendacje z wizytacji,
 - 2) obiektu komunalnego przy ul 21 Lutego, wypracowała i przedstawiła Burmistrzowi wnioski i rekomendacje z wizytacji,
 - 3) inwestycji pn. modernizacja budynku domu kultury w Czersku,
 - 4) gminnego żłobka w Czersku.
3. Komisja przed sesjami Rady Miejskiej omawiała materiały przygotowane na sesje.
4. Komisja na wniosek osoby zainteresowanej wyjaśniła sprawę dotyczącą Olimpia Czersk.
5. Komisja wniosowała o przygotowanie informacji przez właściwe rzeczowo dla poniższych spraw instytucje i komórki UM, a następnie zapoznała się z przygotowanymi materiałami:
 - 1) informacją na temat Gminnego Centrum Kultury, w tym ofertą kulturalną na terenie Gminy Czersk na rok 2023,
 - 2) informacją na temat bazy turystyczno-rekreacyjnej i stanu przygotowań do sezonu turystycznego, w tym bazy nad Jeziorem Ostrowite,
 - 3) informacją dotyczącą realizowanych projektów z zakresu oświaty, kultury, sportu i turystyki,
 - 4) informacją dotyczącą funkcjonowania oświaty w Gminie Czersk oraz przygotowania placówek oświatowych do roku szkolnego 2023/2024.
6. Z zaplanowanych na 2023 rok prac Komisja nie odbyła wizytacji w Przedszkolu Niepublicznym Aniołowo oraz wizyty w terenie nad Jeziorem Ostrowite.
7. Komisja opracowała i przedstawiła 20 wniosków do Budżetu Gminy na rok 2024.
8. Komisja opracowała i przedstawiła plan pracy komisji na 2024 rok.

*w imieniu Komisji Oświaty, Kultury, Sportu i Turystyki Rady Miejskiej w Czersku
Macieja Bruskiego, Piotra Kosobuckiego i Daniela Szpręgi*

Przewodnicząca Komisji

/-/ Elwira Bieszke-Binnebesel



Sprawozdanie z działalności Komisji Rolnictwa, Infrastruktury, Działalności Gospodarczej i Ochrony Środowiska za 2023 rok

Komisja w 2023 roku odbywała spotkania zgodnie z planem pracy i tematyką spotkań.

Odbyto spotkania z przedstawicielami:

- Państwowego Gospodarstwa Wodnego Wody Polskie,
- Zakładu Usług Komunalnych sp. z o.o. w Czersku,
- wydziałów Urzędu Miejskiego.

Przeprowadzono wizytacje:

- placu budowy nowego przedszkola w Łęgu,
- starego przedszkola w Łęgu,
- zmodernizowanego budynku domu kultury w Czersku.

Zapoznano się m.in. z informacjami na temat:

- sytuacji rolnictwa w gminie,
- działań prowadzonych w ramach programu „Czyste Powietrze”,
- sytuacji dot. gospodarki wodnej na terenie gminy,
- zimowego utrzymania dróg w sezonie 2022/2023,
- harmonogramu przeprowadzenia przetargów w 2023 r.,
- działalności Administracji Zasobów Komunalnych w Czersku,
- działalności służb porządkowych,
- funkcjonowania gospodarki śmieciowej w gminie,
- działalności ZUK sp. z o.o. w Czersku w zakresie wodociągów,
- budżetu gminy na 2024 rok.

Przewodnicząca Komisji

/-/ Barbara Fierek



Sprawozdanie z działalności Komisji Zdrowia i Problemów Społecznych za 2023 rok

W okresie sprawozdawczym komisja odbyła **9 posiedzeń**, w tym **1 wspólne** posiedzenia. Frekwencja na posiedzeniach kształtowała się następująco:

Lidia Kroplewska – przewodnicząca uczestniczyła 9/9,
Ewa Reszka – wiceprzewodnicząca uczestniczyła 9/9,
Maciej Deja – członek uczestniczył 8/9,
Jakub Pruski – członek uczestniczył 7/9,
Krzysztof Przytarski – członek uczestniczył 9/9.

Na posiedzeniach omówiono następujące zagadnienia:

- 1) **27 stycznia 2023 r.**
 - omówiono materiały na LIII sesję Rady Miejskiej w Czersku,
 - przyjęto sprawozdania z działalności Komisji Zdrowia i Problemów Społecznych za 2022 rok.
- 2) **24 marca 2023 r.**
 - omówiono funkcjonowanie Gminnego Centrum Kultury w Czersku,
 - wizytowano Dzienny Dom Senior + w Czersku,
 - omówiono materiały na LV sesję Rady Miejskiej w Czersku.
- 3) **20 kwietnia 2023 r.**
 - omówiono materiały na LVI sesję Rady Miejskiej w Czersku.
- 4) **25 maja 2023 r.**
 - omówiono funkcjonowanie Centrum Usług Społecznych w Czersku,
 - omówiono materiały na LVII sesję Rady Miejskiej w Czersku.
- 5) **16 czerwca 2023 r.**
 - omówiono funkcjonowanie Policji i OSP na terenie gminy,
 - omówiono materiały na LVIII sesję Rady Miejskiej w Czersku.
- 6) **2 października 2023 r.**
 - omówiono materiały na LX sesję Rady Miejskiej w Czersku,
 - wypracowano wnioski do projektu budżetu na 2024 r.
- 7) **26 października 2023 r.**
 - omówiono materiały na LXI sesję Rady Miejskiej w Czersku.
- 8) **23 listopada 2023 r.**
 - omówiono funkcjonowanie służby zdrowia, w tym Samodzielnego Publicznego Zakładu Opieki Zdrowotnej w Czersku z filiami w Rytle i Łęgu,
 - omówiono zadania gminy z zakresu promocji i ochrony zdrowia,
 - omówiono materiały na LXII sesję Rady Miejskiej w Czersku,
 - opracowano plan pracy Komisji na 2024 rok.

9) **18 grudnia 2023 r.**

- wizytowano zmodernizowany budynek domu kultury w Czersku,
- analizowano projekt budżetu Gminy Czersk na 2024 rok,
- analizowano projekt wieloletniej prognozy finansowej,
- omówiono materiały na LXIII sesję Rady Miejskiej w Czersku na wspólnym posiedzeniu komisji RM.

Przewodnicząca Komisji

/-/ Lidia Kroplewska



Czersk, dnia 2024-02-13

WO.0057.1.2024

SPRAWOZDANIE Z DZIAŁALNOŚCI BURMISTRZA

W okresie od dnia 12 grudnia 2023 r. do dnia 12 lutego 2024 r. wydałem 44 zarządzenia w sprawach:

- 1) przyjęcia materiałów na LXIII sesję Rady Miejskiej w Czersku – 1296/23,
- 2) wyrażenia zgody na ustanowienie służebności przesyłu gminnej sieci wodociągowo-kanalizacyjnej na działkach nr 3178/1, 3205/5, 3226/12, 3226/13 położonych w obrębie ewidencyjnym Rytel i nr 3178/2 położonej w obrębie ewidencyjnym Klonia – 1297/23,
- 3) określenia wzoru wniosku o najem socjalny lokalu mieszkalnego, o najem lokalu mieszkalnego na czas nieoznaczony, o przedłużenie umowy najmu socjalnego lokalu mieszkalnego oraz o zamianę aktualnie zajmowanego lokalu mieszkalnego pochodzącego z zasobów mieszkaniowych Gminy Czersk – 1298/23,
- 4) przyjęcia autopoprawek na LXIII sesję Rady Miejskiej w Czersku – 1299/23,
- 5) przyjęcia autopoprawek na LXIII sesję Rady Miejskiej w Czersku – 1300/23,
- 6) zmiany planu finansowego Urzędu Miejskiego w Czersku na rok 2023 – 1301/23,
- 7) zmiany uchwały budżetowej na rok 2023, zadań z zakresu administracji rządowej oraz innych zadań zleconych Gminie Czersk ustawami na rok 2023 – 1302/23,
- 8) zmiany planu finansowego Urzędu Miejskiego w Czersku na rok 2023 – 1303/23,
- 9) rozstrzygnięcia konkursu ofert na realizację w roku 2024 zadań z zakresu prowadzenia programów i klubów abstynenta oraz imprez związanych z profilaktyką uzależnień i zwalczania nałogów – 1304/23,
- 10) rozstrzygnięcia otwartego konkursu ofert o dotacje na realizację zadań własnych Gminy Czersk w 2024 roku – 1305/23,
- 11) zmiany uchwały budżetowej na rok 2023, zadań z zakresu administracji rządowej oraz innych zadań zleconych Gminie Czersk ustawami na rok 2023 – 1306/23,
- 12) zmiany planu finansowego Urzędu Miejskiego w Czersku na rok 2023 – 1307/23,
- 13) planu finansowego dla wydzielonego rachunku środków „Funduszu Pomocy” – 1308/23,
- 14) sprzedaży w trybie przetargowym działek oznaczonych numerami ewidencyjnymi nr: 57/1 – 57/5, położonych w Kwiekach – 1309/24,
- 15) zamiany działek oznaczonych numerami ewidencyjnymi 66/4 i 64/6 położonych w obrębie Łąg Lipki – 1310/24,
- 16) zamiany działek oznaczonych numerami ewidencyjnymi 95, położonej w obrębie Mokre i 227/5 położonej w obrębie Malachin – 1311/24,
- 17) sprzedaży w trybie przetargowym działki oznaczonej numerem ewidencyjnym 347/12, w miejscowości Wojtał, obręb Odry – 1312/24,
- 18) sprzedaży w trybie przetargowym działki oznaczonej numerem ewidencyjnym 347/13 w miejscowości Wojtał, obręb Odry – 1313/24,
- 19) Regulaminu Zakładowego Funduszu Świadczeń Socjalnych Urzędu Miejskiego w Czersku – 1314/24,
- 20) ustalenia planu finansowego Urzędu Miejskiego w Czersku na rok 2024 – 1315/24,
- 21) ustalenia planu finansowego zadań z zakresu administracji rządowej oraz innych zadań zleconych Gminie Czersk ustawami na rok 2024 – 1316/24,
- 22) przekazania uprawnień kierownikom jednostek budżetowych Gminy Czersk do dokonywania przeniesień w planach finansowych oraz do zaciągania zobowiązań w roku 2024 – 1317/24,

- 23) zmiany wieloletniej prognozy finansowej Gminy Czersk na lata 2024 – 2040 – 1318/24,
- 24) zmiany zarządzenia nr 1082/23 w sprawie nadania Regulaminu Organizacyjnego Urzędu Miejskiego w Czersku – 1319/24,
- 25) ustalenia wysokości podstawowych kwot dotacji dla placówek wychowania przedszkolnego i szkół na rok szkolny 2024 – 1320/24,
- 26) zmiany uchwały budżetowej na rok 2024 – 1321/24,
- 27) zmiany planu finansowego Urzędu Miejskiego w Czersku na rok 2024 – 1322/24,
- 28) upoważnienia pracownika Centrum Usług Społecznych w Czersku – 1323/24,
- 29) zatwierdzenia planu postępowań o udzielenie zamówień publicznych na rok 2024 – 1324/24,
- 30) zmiany zarządzenia nr 836/22 w sprawie maksymalnego miesięcznego wynagrodzenia kierowników i zastępców kierowników jednostek budżetowych oraz zakładów budżetowych podległych Gminie Czersk – 1325/24,
- 31) planu dofinansowania form doskonalenia zawodowego nauczycieli oraz ustalenia maksymalnej kwoty dofinansowania opłat za kształcenie nauczycieli w 2024 r. – 1326/24,
- 32) ustalenia terminów przeprowadzenia postępowania rekrutacyjnego i uzupełniającego do klas I szkół podstawowych oraz przedszkoli, oddziałów przedszkolnych i innych form wychowania przedszkolnego na rok szkolny 2024/2025 – 1327/24,
- 33) zmiany zarządzenia nr 1083/23 w sprawie podziału Urzędu Miejskiego na stanowiska pracy – 1328/24,
- 34) zamiany działki oznaczonej nr ewidencyjnym 447/2 położonej w obrębie geodezyjnym Krzyż na działkę oznaczoną nr ewidencyjnym 456/2 położoną w obrębie geodezyjnym Krzyż – 1329/24,
- 35) zmiany uchwały budżetowej na rok 2024, zadań z zakresu administracji rządowej oraz innych zadań zleconych Gminie Czersk ustawami na rok 2024 – 1330/24,
- 36) zmiany planu finansowego Urzędu Miejskiego w Czersku na rok 2024 – 1331/24,
- 37) upoważnienia pracownika Centrum Usług Społecznych w Czersku – 1332/24,
- 38) wskazania podstawowego systemu wykonywania czynności kancelaryjnych, określenia wyjątków od tego systemu oraz wyznaczenia koordynatora czynności kancelaryjnych w celu dokumentowania przebiegu załatwiania i rozstrzygania spraw w Urzędzie Miejskim w Czersku – 1333/24,
- 39) powołania komisji egzaminacyjnej dla nauczyciela ubiegającego się o awans na stopień nauczyciela mianowanego – 1334/24,
- 40) wypłaty odszkodowania za działkę nr 980/14, stanowiącą drogę, ul. Łukowską w Czersku – 1335/24,
- 41) sprzedaży lokalu mieszkalnego w miejscowości Mokre – 1336/24,
- 42) sprzedaży lokalu mieszkalnego w miejscowości Rytel – 1337/24,
- 43) przeprowadzenia konsultacji społecznych dotyczących podziału Sołectwa Rytel i utworzenia Sołectwa Zapora – 1338/24,
- 44) trybu udostępniania miejsc stanowiących własność Gminy Czersk na umieszczanie plakatów i haseł wyborczych wszystkich komitetów wyborczych – 1339/24.

ODBYTE NARADY I SPOTKANIA

- | | |
|---------------|--|
| 12.12.2023 r. | Podpisanie umowy na rozbudowę drogi gminnej – ul. Długiej wraz z budową kanalizacji deszczowej oraz budową oświetlenia drogowego w Czersku. |
| 13.12.2023 r. | Udział w posiedzeniu Rady Społecznej Szpitala Specjalistycznego im. J. K. Łukowicza w Chojnicach. |
| 14.12.2023 r. | Udział w uroczystym podsumowaniu inwestycji – rozbudowy Zakładu Zagospodarowania Odpadów Nowy Dwór Sp. z o.o. Udział w spotkaniu opłatkowym słuchaczy Uniwersytetu Trzeciego Wieku w Czersku. |

- 15.12.2023 r. Udział w Zgromadzeniu Związku Gmin w „Sercu Borów Tucholskich”.
Udział w Jasełkach Bożonarodzeniowych zorganizowanych przez uczniów
Zespołu Szkół w Rytlu.
- 17.12.2023 r. Udział w spotkaniu opłatkowym Ochotniczej Straży Pożarnej w Złym Mięsie.
Udział w spotkaniu opłatkowym w Będźmierowicach.
- 18.12.2023 r. Wizyta radnych w czerskim Domu Kultury, udział we wspólnym posiedzeniu
komisji Rady Miejskiej.
Zawarcie aktu notarialnego – darowizna gruntu wzdłuż drogi krajowej na rzecz
Generalnej Dyrekcji Dróg Krajowych i Autostrad w Gdańsku (udział Zastępcy
Burmistrza).
Uroczystość Złotych Godów – wręczenie medali za długoletnie pożycie
małżeńskie.
- 19.12.2023 r. Udział w LXIII Sesji Rady Miejskiej w Czersku.
- 20.12.2023 r. Zawarcie aktów notarialnych: sprzedaż mieszkania na rzecz najemcy
w Mokrem, ustanowienie służebności przesyłu sieci wodno-kanalizacyjnej
Rytel – Zaporą.
Spotkanie z sołtysami i przewodniczącymi zarządów osiedli.
- 21.12.2023 r. Spotkanie z komendantem Komisariatu Policji w Czersku, panem Jackiem
Słomińskim.
Udział w spotkaniu opłatkowym uczestników Środowiskowego Domu
Samopomocy w Czersku.
Udział w spotkaniu opłatkowym Centrum Usług Społecznych w Czersku.
- 22.12.2023 r. Udział w spotkaniu opłatkowym z proboszczami i księżmi parafii z terenu gminy
Czersk.
Wizyta drużyny harcerskiej z Betlejemskim Świątelnikiem Pokoju.
- 28.12.2023 r. Spotkanie świąteczno-noworoczne z emerytowanymi pracownikami Urzędu
Miejskiego.
- 30.12.2023 r. Otwarcie lodowiska przy Szkole Podstawowej nr 1 w Czersku.
- 03.01.2024 r. Spotkanie z Panem Andrzejem Łakomiakiem, nowym właścicielem Zakładu
Hodowli Pstrąga w Zaporze – Myłof Sp. z o.o.
- 04.01.2024 r. Wizyta na terenie inwestycji w Łęgu (budowa przedszkola, modernizacja
ul. Ks. Worzały i ul. Polnej).
Wizyta kolędników ze szkolnego kółka regionalnego Kaszëbi z Jedniczi
działającego przy Szkole Podstawowej nr 1 w Czersku.
Spotkanie z przedstawicielkami Zarządu Uniwersytetu Trzeciego Wieku
w Czersku.
Podpisanie umowy na budowę ścieżki rowerowej od Mokrego do granicy
z gminą Karsin.
Udział w posiedzeniu kapituły przyznającej nagrody Młyńskie Koło 2023.
- 06.01.2024 r. Udział w Orszaku Trzech Króli.

- 09.01.2024 r. Udział w konsultacjach społecznych zespołu do spraw opracowania Gminnego Programu Rewitalizacji (udział Zastępcy Burmistrza).
- 15.01.2024 r. Spotkanie z przedstawicielami PKP Polskie Linie Kolejowe S.A. oraz projektantami w sprawie przebudowy linii kolejowych nr 203 i 215 w rejonie stacji Czersk w siedzibie firmy Transprojekt Gdański.
Udział w spotkaniu dot. wykluczenia komunikacyjnego mieszkańców graniczących gmin na północy województwa kujawsko-pomorskiego zorganizowanym z inicjatywy Posła na Sejm RP Pani Agnieszki Kłopotek w Warlubiu (udział Sekretarza Gminy).
- 17.01.2024 r. Spotkanie z Wojewodą Pomorską Panią Beatą Rutkiewicz w Starostwie Powiatowym w Chojnicach.
- 18.01.2024 r. Udział w spotkaniu przedsiębiorców z pracownikami Urzędu Skarbowego w Chojnicach.
- 19.01.2024 r. Udział w koncercie noworocznym w Domu Kultury w Rytle.
- 22.01.2024 r. Wernisaż wystawy fotograficznej „Wilno z lotu ptaka” w Sali na Dworcu (udział Zastępcy Burmistrza).
- 24.01.2024 r. Wizyta u przedsiębiorcy – piekarnia „MAGDALENKA” Pana Łukasza Sobieraja.
- 25.01.2024 r. Spotkanie z przedstawicielami firmy obsługującej hulajnogi elektryczne Quick.
- 26.01.2024 r. Udział w Zgromadzeniu Związku Gmin „W Sercu Borów Tucholskich”.
Gala „Młyńskie Koła 2023”
- 28.01.2024 r. Udział w zebraniu sprawozdawczym Polskiego Związku Hodowców Gołębi Poczтовых sekcja z Czerska.
Udział w 32 Finale Wielkiej Orkiestry Świątecznej Pomocy.
- 29.01.2024 r. Udział w obchodach 104 rocznicy Powrotu Czerska do Macierzy.
- 30.01.2024 r. Udział w obchodach 104 rocznicy Powrotu Rytle do Macierzy.
- 01.02.2024 r. Spotkanie w sprawie rozbudowy Szkoły Podstawowej Nr 2 w Czersku.
- 07.02.2024 r. Wizyta u przedsiębiorcy – Zakład Hodowli Pstrąga „Mylof” sp. z o.o.
- 08.02.2024 r. Zawarcie aktu notarialnego – sprzedaż działki w Wojtalu.

B U R M I S T R Z

Przemysław Biesek-Talewski