



Czersk, dnia 20.10.2020 r.

WO.0002.10.2020

Pani/Pan

.....  
.....

Zwołuję XXV sesję Rady Miejskiej w Czersku, która odbędzie się w dniu **27 października 2020 r. (wtorek) o godz. 12:00** w sali Centrum Informacji Turystycznej w Czersku oraz w trybie zdalnym z następującym porządkiem obrad:

1. Otwarcie sesji i stwierdzenie quorum.
2. Przyjęcie ewentualnych zmian w porządku obrad.
3. Przyjęcie protokołu z poprzedniej sesji.
4. Podjęcie uchwał w sprawie:
  - 4.1. zmiany uchwały budżetowej na 2020 rok – *projekt nr 1*,
  - 4.2. niedochodzenia rekompensaty za koszty odzyskiwania należności – *projekt nr 2*,
  - 4.3. udzielenia pomocy finansowej Powiatowi Chojnickiemu – *projekt nr 3*,
  - 4.4. wprowadzenia regulaminu obywatelskiej inicjatywy uchwałodawczej – *projekt nr 4*,
  - 4.5. uchylenia uchwały nr IX/102/19 w sprawie określenia zasad i trybu przeprowadzania konsultacji społecznych budżetu obywatelskiego z mieszkańcami Gminy Czersk – *projekt nr 5*,
  - 4.6. zmiany nazwy ulicy w Łęgu – *projekt nr 6*,
  - 4.7. ustalenia przebiegu drogi gminnej Gotelp – Pustki – *projekt nr 7*,
  - 4.8. zatwierdzenia Planu Odnowy Miejscowości Gotelp, Kamionka, Leśnictwo Juńcza, Nowa Juńcza, Stara Juńcza, Nowe Prusy, Przyjaźnia, Pustki, Polana na lata 2020-2027 – *projekt nr 8*,
  - 4.9. przystąpienia do sporządzenia Studium uwarunkowań i kierunków zagospodarowania przestrzennego miasta i gminy Czersk – *projekt nr 9*,
  - 4.10. uchylenia uchwały o przystąpieniu do sporządzenia miejscowego planu zagospodarowania przestrzennego części Gminy Czersk – *projekt nr 10*,
  - 4.11. uchwalenia zmiany miejscowego planu zagospodarowania przestrzennego części miasta Czersk w rejonie ulic Chojnickiej, Kościuszki, Alei 1000-lecia, Browarowej i Starego Urzędu w Czersku – *projekt nr 11*,
  - 4.12. Regulaminu amatorskiego połowu ryb na obszarze Jeziora Ostrowite – *projekt nr 12*,
  - 4.13. zmiany uchwały nr XXIV/270/20 w sprawie ustalenia granic parków gminnych położonych na terenie gminy Czersk oraz przyjęcia ich regulaminów – *projekt nr 13*,
  - 4.14. zmiany uchwały nr XXIV/271/20 w sprawie przyjęcia regulaminów korzystania z placów zabaw, siłowni zewnętrznych oraz boisk sportowych zlokalizowanych na terenie gminy Czersk – *projekt nr 14*.
5. Informacja o funkcjonowaniu Zakładu Usług Komunalnych sp. z o. o w Czersku.
6. Informacja dotycząca działalności Miejsko-Gminnego Ośrodka Pomocy Społecznej w Czersku.
7. Informacja o stanie rolnictwa w Gminie Czersk.
8. Informacja nt. złożonych oświadczeń majątkowych.
9. Sprawozdanie z pracy Burmistrza.
10. Wolne wnioski i informacje.
11. Zakończenie sesji.

Mając na uwadze duży wzrost zakażeń SARS-CoV-2, w celu przeciwdziałania rozprzestrzenianiu się wirusa, ograniczam obecność radnych na sali CIT do dwóch przedstawicieli z Klubu Radnych „Czersk dla pokoleń”, dwóch przedstawicieli Klubu Radnych „Blisko Waszych Spraw” oraz sześciu przedstawicieli Klubu Radnych „Dla Naszej Gminy” (w tym przewodniczący rady).

Mając powyższe na uwadze proszę przewodniczących klubów o przekazanie do piątku 23.10.2020 r. do godz. 14:00 informacji, kto z radnych będzie uczestniczył w sesji w trybie w pełni zdalnym celem wdrożenia odpowiednich rozwiązań technicznych.

Sesja odbędzie się bez udziału publiczności i mediów. W celu zapewnienia jawności obrad zostanie uruchomiona w Internecie transmisja z przebiegu sesji.

Przewodniczący Rady

  
Krzysztof Przytarski



*Projekt nr 1*

**UCHWAŁA Nr XXV/.../20**

**RADY MIEJSKIEJ W CZERSKU**

z dnia 27 października 2020 r.

**w sprawie zmiany uchwały budżetowej na 2020 rok**

Na podstawie art. 18 ust. 2 pkt. 4 ustawy z dnia 8 marca 1990 r. o samorządzie gminnym (t. j. – Dz. U. z 2020 r., poz. 713 ze zm.) art. 212 ust. 1 pkt. 2, art. 214 pkt. 1, art. 215, art. 220, art. 236 ust. 1 i 3 pkt. 2 i 6 ustawy z dnia 27 sierpnia 2009 r. o finansach publicznych (t. j. – Dz. U. z 2019 r., poz. 869 ze zm.)

**Rada Miejska uchwała, co następuje:**

**§ 1.**

W uchwale nr XV/186/19 Rady Miejskiej w Czersku z dnia 10 grudnia 2019 r. – w sprawie uchwalenia budżetu Gminy Czersk na 2020 rok zmienionej:

- zarządzeniem nr 333/20 Burmistrza Czerska z dnia 9 stycznia 2020 roku,
- zarządzeniem nr 337/20 Burmistrza Czerska z dnia 15 stycznia 2020 roku,
- zarządzeniem nr 349/20 Burmistrza Czerska z dnia 30 stycznia 2020 roku,
- zarządzeniem nr 354/20 Burmistrza Czerska z dnia 12 lutego 2020 roku,
- zarządzeniem Nr 361/20 Burmistrza Czerska z dnia 27 lutego 2020 roku,
- uchwałą nr XIX/223/20 Rady Miejskiej w Czersku z dnia 24 marca 2020 roku,
- zarządzeniem nr 384/20 Burmistrza Czerska z dnia 25 marca 2020 roku,
- zarządzeniem nr 395/20 Burmistrza Czerska z dnia 10 kwietnia 2020 roku,
- zarządzeniem nr 397/20 Burmistrza Czerska z dnia 16 kwietnia 2020 roku,
- zarządzeniem nr 401/20 Burmistrza Czerska z dnia 27 kwietnia 2020 roku,
- zarządzeniem nr 405/20 Burmistrza Czerska z dnia 5 maja 2020 roku,
- zarządzeniem nr 409/20 Burmistrza Czerska z dnia 25 maja 2020 roku,
- uchwałą nr XXII/247/20 Rady Miejskiej w Czersku z dnia 9 czerwca 2020 roku,
- zarządzeniem nr 426/20 Burmistrza Czerska z dnia 17 czerwca 2020 roku,
- zarządzeniem nr 430/20 Burmistrza Czerska z dnia 26 czerwca 2020 roku,
- uchwałą nr XXIII/253/20 Rady Miejskiej w Czersku z dnia 30 czerwca 2020 roku,
- zarządzeniem nr 438/20 Burmistrza Czerska z dnia 30 czerwca 2020 roku,
- zarządzeniem nr 445/20 Burmistrza Czerska z dnia 8 lipca 2020 roku,
- zarządzeniem nr 452/20 Burmistrza Czerska z dnia 22 lipca 2020 roku,
- zarządzeniem nr 458/20 Burmistrza Czerska z dnia 29 lipca 2020 roku,
- zarządzeniem nr 462/20 Burmistrza Czerska z dnia 5 sierpnia 2020 roku,
- zarządzeniem nr 473/20 Burmistrza Czerska z dnia 26 sierpnia 2020 roku,
- zarządzeniem nr 478/20 Burmistrza Czerska z dnia 7 września 2020 roku,
- uchwałą nr XXIV/264/20 Rady Miejskiej w Czersku z dnia 22 września 2020 roku,

- zarządzeniem nr 493/20 Burmistrza Czerska z dnia 28 września 2020 roku,
- zarządzeniem nr 500/20 Burmistrza Czerska z dnia 9 października 2020 roku

wprowadza się następujące zmiany:

- 1) w § 2 ust. 1 załącznik określający wydatki budżetu zastępuje się załącznikiem nr 1 do uchwały, w tym:
  - a) kwotę wydatków bieżących 106 817 931 zł zastępuje się kwotą 106 705 610 zł,
  - b) kwotę wydatków majątkowych 21 996 938 zł zastępuje się kwotą 22 109 259 zł,
- 2) w § 2 ust. 2 plan wydatków majątkowych zastępuje się załącznikiem nr 2 do uchwały,
- 3) w § 4 ust. 1 kwotę rezerwy ogólnej w wysokości 85 962 zł zastępuje się kwotą 115 962 zł,
- 4) w § 4 ust. 2 kwotę rezerw celowych w wysokości 406 671 zł, zastępuje się kwotą 456 671 zł, w tym rezerwę celową na inwestycje w kwocie 241 zł, zastępuje się kwotą 50 241 zł,
- 5) w § 6 pkt. 1 - dotacje udzielone z budżetu Gminy w kwocie 5 171 214 zł, zastępuje się kwotą 5 211 214 zł, zgodnie z załącznikiem nr 3 do uchwały.
- 6) w § 7 ust. 1 załącznik określający wydatki budżetu obejmujące zadania jednostek pomocniczych Gminy zastępuje się załącznikiem nr 4 do uchwały.

## § 2.

Wykonanie uchwały powierza się Burmistrzowi.

## § 3.

Uchwała wchodzi w życie z dniem podjęcia i podlega ogłoszeniu na tablicy ogłoszeń oraz w Biuletynie Informacji Publicznej.

Wnoszący:

Burmistrz

**Przemysław Biesek-Talewski**

Przewodniczący Rady

**Krzysztof Przytarski**

## UZASADNIENIE

### Dział 010 Rolnictwo i łowiectwo

1. Budowa sieci wodociągowej w sołectwie Złotowo (ul. Gajowa i ul. Wyb. Pod Strugę)	-	800
2. Oświata rolnicza	- (-)	804
3. Budowa wiaty drewnianej - miejsca spotkań integracyjnych społeczności sołectw Mosna w gminie Czersk (w tym fundusz sołecki)	-	2 500

### Dział 400 Wytwarzanie i zaopatrywanie w energię elektryczną gaz i wodę

1. Koszty zakupu energii elektrycznej - AZK	- (-)	10 000
2. Koszty zakupu gazu - AZK	- (-)	30 000

### Dział 600 Transport i łączność

1. Budowa i modernizacja dróg	-	7 200
2. Modernizacja dróg - fundusz sołecki	-	19 135
- sołectwo Kurcze - 5 000 zł		
- sołectwo Lipki - 2 500 zł		
- sołectwo Łąg - Kolonia - 2 900 zł		
- sołectwo Łąg - 5 000 zł		
- sołectwo Malachin - 3 735 zł,		
3. Budowa chodników - środki osiedli	-	1 060
- Osiedle Nr 4 „Tucholskie” - 460		
- Osiedle Nr 3 „Starogardzkie” - 600		
4. Budowa chodników - fundusz sołecki	-	4 000
- sołectwo Odry - 4 000 zł		
5. Remont dróg - fundusz sołecki	-	4 000
- sołectwo Wieck - 4 000 zł		

### Dział 630 Turystyka

1. Zakup samoobsługowej stacji rowerowej - fundusz sołecki	-	10 000
- sołectwo Rytel - 10 000 zł		

### Dział 700 Gospodarka mieszkaniowa

1. Dzierżawa nieruchomości	- (-)	4 000
2. Dokumentacja - gospodarka gruntami	-	4 804
3. Koszty utrzymania zasobów komunalnych - AZK	-	30 000

### Dział 754 Bezpieczeństwo publiczne i ochrona przeciwpożarowa

1. Doposażenie jednostki OSP - fundusz sołecki	-	3 000
- sołectwo Gotelp (napęd do bramy garażowej) - 3 000 zł		

### Dział 750 Administracja publiczna

1. Promocja walorów gminy - fundusz sołecki	- (-)	56 818
- sołectwo Będźmierowice - (-) 1 444 zł,		
- sołectwo Gotelp - (-) 6 000 zł,		

- sołectwo Gutowiec - (-) 3 000 zł,
- sołectwo Krzyż - (-) 2 579 zł
- sołectwo Kurcze - (-) 2 000 zł
- sołectwo Lipki - (-) 2 500 zł
- sołectwo Łubna - (-) 4 182 zł
- sołectwo Łąg - Kolonia - (-) 2 900 zł
- sołectwo Łąg - (-) 5 000 zł
- sołectwo Mosna - (-) 2 500 zł
- sołectwo Malachin - (-) 3 735 zł,
- sołectwo Odry - (-) 4 000 zł,
- sołectwo Rytel - (-) 10 000 zł,
- sołectwo Wieck - (-) 4 000 zł
- sołectwo Zapędowo - (-) 2 978 zł

#### **Dział 757 Obsługa długu**

- |                        |              |
|------------------------|--------------|
| 1. Odsetki od kredytów | - (-) 88 000 |
|------------------------|--------------|

#### **Dział 758 Różne rozliczenia**

- |                                 |          |
|---------------------------------|----------|
| 1. Rezerwa ogólna               | - 30 000 |
| 2. Rezerwa celowa na inwestycje | - 50 000 |

#### **Dział 851 Ochrona zdrowia**

- |   |              |
|---|--------------|
| 1. Zakup usług zdrowotnych - rehabilitacyjnych, kardiologicznych i ginekologicznych | - (-) 40 000 |
|---|--------------|

#### **Dział 853 Pozostałe zadania w zakresie opieki społecznej**

- |   |          |
|---|----------|
| 1. Pomoc finansowa dla Powiatu Chojnickiego na dofinansowanie zakupu samochodu do przewozu osób niepełnosprawnych - uczestników Warsztatów Terapii Zajęciowej w Czersku | - 25 000 |
|---|----------|

#### **Dział 900 Gospodarka komunalna i ochrona środowiska**

- |  |             |
|--|-------------|
| 1. Wyposażenie placów zabaw - fundusz sołecki  | - 5 626     |
| - sołectwo Będźmierowice - 1 444 zł            |             |
| - sołectwo Łubna - 4 182 zł                    |             |
| 2. Budowa punktów świetlnych - fundusz sołecki | - (-) 3 000 |
| - sołectwo Kurcze - (-) 3 000 zł               |             |
| 3. Utrzymanie zieleni - AZK                    | - 10 000    |

#### **Dział 921 Kultura i ochrona dziedzictwa narodowego**

- |   |             |
|---|-------------|
| 1. Wyposażenie i utrzymanie świetlic wiejskich - fundusz sołecki  | - 5 557     |
| - sołectwo Krzyż - 2 579 zł   |             |
| - sołectwo Zapędowo - 2 978 zł  |             |
| 2. Pomoc finansowa w formie dotacji celowej dla Powiatu Chojnickiego na zakup makiety archeologicznej cmentarzyska - Kręgi Kamienne w Odrach przez Muzeum Historyczno - Etnograficzne im. J. Rydzkowskiego w Chojnicach | - 15 000    |
| 3. Współorganizowanie imprez kulturalnych - środki osiedli  | - (-) 1 060 |

- Osiedle Nr 4 „Tucholskie” - (-) 460
- Osiedle Nr 3 „Starogardzkie” - (-) 600

### **Dział 926 Kultura fizyczna i sport**

1. Wyposażenie i utrzymanie boisk sportowych - fundusz sołecki - 6 000
- sołectwo Gotel - 3 000 zł
  - sołectwo Gutowiec - 3 000 zł

### **Załącznik nr 2**

#### **Plan wydatków majątkowych w 2020 roku**

Zwiększono plan wydatków majątkowych o kwotę 112 321 zł.

### **Załącznik nr 3**

#### **Plan dotacji z budżetu na 2020 rok**

Wprowadzono pomoc finansową dla Powiatu Chojnickiego w formie dotacji celowej na zakup makiety archeologicznej cmentarzyska - Kręgi Kamienne w Odrach przez Muzeum Historyczno - Etnograficzne im. J. Rydzkowskiego w Chojnicach na kwotę 15 000 zł oraz na dofinansowanie zakupu samochodu do przewozu osób niepełnosprawnych - uczestników Warsztatów Terapii Zajęciowej w Czersku na kwotę 25 000 zł.

### **Załącznik nr 4**

#### **Plan wydatków budżetu obejmujący zadania jednostek pomocniczych Gminy**

Zgodnie z podjętymi uchwałami sołectw dokonano przesunięcia między przedsięwzięciami w ramach Funduszu Sołeckiego.

## Wydatki załącznik nr 1 do uchwały nr XXV/.../20 Rady Miejskiej w Czersku z dnia 27 października 2020 roku

Dział	Rozdział	§ / grupa	Nazwa	Plan	Wydatki bieżące	Z tego:															
						wydatki jednostek budżetowych	z tego:		dotacje na zadania bieżące	świadczenia na rzecz osób fizycznych;	wydatki na programy finansowane z udziałem środków, o których mowa w art. 5 ust. 1 pkt 2 i 3	wyплаты z tytułu poręczeń i gwarancji	obsługa długu	Wydatki majątkowe	inwestycje i zakupy inwestycyjne	z tego:					
							wynagrodzenia i składki od nich naliczane	wydatki związane z realizacją ich statutowych zadań;								w tym: na programy finansowane z udziałem środków, o których mowa w art. 5 ust. 1 pkt 2 i 3,	zakup i objęcie akcji i udziałów	Wnieście wkładów do spółek prawa handlowego			
1	2	3	4	5	6	7	8	9	10	11	12	13	14	15	16	17	18	19			
010			Rolnictwo i łowiectwo	przed zmianą	1 196 428,00	440 618,00	440 618,00	5 540,00	435 078,00	0,00	0,00	0,00	0,00	0,00	755 810,00	755 810,00	0,00	0,00	0,00		
				zmniejszenie	-804,00	-804,00	-804,00	-500,00	-304,00	0,00	0,00	0,00	0,00	0,00	0,00	0,00	0,00	0,00	0,00	0,00	
				zwiększenie	3 300,00	0,00	0,00	0,00	0,00	0,00	0,00	0,00	0,00	0,00	0,00	0,00	3 300,00	3 300,00	0,00	0,00	0,00
				po zmianach	1 198 924,00	439 814,00	439 814,00	5 040,00	434 774,00	0,00	0,00	0,00	0,00	0,00	0,00	0,00	759 110,00	759 110,00	0,00	0,00	0,00
01010			Infrastruktura wodociągowa i sanitacyjna wsi	przed zmianą	645 700,00	4 000,00	4 000,00	0,00	4 000,00	0,00	0,00	0,00	0,00	0,00	641 700,00	641 700,00	0,00	0,00	0,00		
				zmniejszenie	0,00	0,00	0,00	0,00	0,00	0,00	0,00	0,00	0,00	0,00	0,00	0,00	0,00	0,00	0,00	0,00	
				zwiększenie	800,00	0,00	0,00	0,00	0,00	0,00	0,00	0,00	0,00	0,00	0,00	800,00	800,00	0,00	0,00	0,00	
				po zmianach	646 500,00	4 000,00	4 000,00	0,00	4 000,00	0,00	0,00	0,00	0,00	0,00	0,00	0,00	642 500,00	642 500,00	0,00	0,00	0,00
01095			Pozostała działalność	przed zmianą	430 358,00	408 108,00	408 108,00	5 540,00	402 568,00	0,00	0,00	0,00	0,00	0,00	22 250,00	22 250,00	0,00	0,00	0,00		
				zmniejszenie	-804,00	-804,00	-804,00	-500,00	-304,00	0,00	0,00	0,00	0,00	0,00	0,00	0,00	0,00	0,00	0,00	0,00	
				zwiększenie	2 500,00	0,00	0,00	0,00	0,00	0,00	0,00	0,00	0,00	0,00	0,00	0,00	2 500,00	2 500,00	0,00	0,00	0,00
				po zmianach	432 054,00	407 304,00	407 304,00	5 040,00	402 264,00	0,00	0,00	0,00	0,00	0,00	0,00	0,00	24 750,00	24 750,00	0,00	0,00	0,00
400			Wytwarzanie i zaopatrywanie w energię elektryczną, gaz i wodę	przed zmianą	694 450,00	694 450,00	694 450,00	21 550,00	672 900,00	0,00	0,00	0,00	0,00	0,00	0,00	0,00	0,00	0,00	0,00		
				zmniejszenie	-40 000,00	-40 000,00	-40 000,00	0,00	-40 000,00	0,00	0,00	0,00	0,00	0,00	0,00	0,00	0,00	0,00	0,00	0,00	
				zwiększenie	0,00	0,00	0,00	0,00	0,00	0,00	0,00	0,00	0,00	0,00	0,00	0,00	0,00	0,00	0,00	0,00	
				po zmianach	654 450,00	654 450,00	654 450,00	21 550,00	632 900,00	0,00	0,00	0,00	0,00	0,00	0,00	0,00	0,00	0,00	0,00	0,00	0,00
40003			Dostarczanie energii elektrycznej	przed zmianą	56 200,00	56 200,00	56 200,00	0,00	56 200,00	0,00	0,00	0,00	0,00	0,00	0,00	0,00	0,00	0,00	0,00		
				zmniejszenie	-10 000,00	-10 000,00	-10 000,00	0,00	-10 000,00	0,00	0,00	0,00	0,00	0,00	0,00	0,00	0,00	0,00	0,00	0,00	
				zwiększenie	0,00	0,00	0,00	0,00	0,00	0,00	0,00	0,00	0,00	0,00	0,00	0,00	0,00	0,00	0,00	0,00	
				po zmianach	46 200,00	46 200,00	46 200,00	0,00	46 200,00	0,00	0,00	0,00	0,00	0,00	0,00	0,00	0,00	0,00	0,00	0,00	0,00
40004			Dostarczanie paliw gazowych	przed zmianą	360 000,00	360 000,00	360 000,00	0,00	360 000,00	0,00	0,00	0,00	0,00	0,00	0,00	0,00	0,00	0,00	0,00		
				zmniejszenie	-30 000,00	-30 000,00	-30 000,00	0,00	-30 000,00	0,00	0,00	0,00	0,00	0,00	0,00	0,00	0,00	0,00	0,00	0,00	
				zwiększenie	0,00	0,00	0,00	0,00	0,00	0,00	0,00	0,00	0,00	0,00	0,00	0,00	0,00	0,00	0,00	0,00	
				po zmianach	330 000,00	330 000,00	330 000,00	0,00	330 000,00	0,00	0,00	0,00	0,00	0,00	0,00	0,00	0,00	0,00	0,00	0,00	0,00
600			Transport i łączność	przed zmianą	15 839 956,00	2 299 031,00	1 535 001,00	288 080,00	1 246 921,00	10 000,00	2 990,00	751 040,00	0,00	0,00	13 540 925,00	13 540 925,00	0,00	0,00	0,00		
				zmniejszenie	0,00	0,00	0,00	0,00	0,00	0,00	0,00	0,00	0,00	0,00	0,00	0,00	0,00	0,00	0,00	0,00	
				zwiększenie	35 395,00	4 000,00	4 000,00	0,00	4 000,00	0,00	0,00	0,00	0,00	0,00	0,00	0,00	31 395,00	31 395,00	0,00	0,00	0,00
				po zmianach	15 875 351,00	2 303 031,00	1 539 001,00	288 080,00	1 250 921,00	10 000,00	2 990,00	751 040,00	0,00	0,00	0,00	0,00	13 572 320,00	13 572 320,00	0,00	0,00	0,00
60016			Drogi publiczne gminne	przed zmianą	14 873 216,00	1 439 491,00	1 426 501,00	288 080,00	1 138 421,00	10 000,00	2 990,00	0,00	0,00	13 433 725,00	13 433 725,00	0,00	0,00	0,00			
				zmniejszenie	0,00	0,00	0,00	0,00	0,00	0,00	0,00	0,00	0,00	0,00	0,00	0,00	0,00	0,00	0,00		
				zwiększenie	35 395,00	4 000,00	4 000,00	0,00	4 000,00	0,00	0,00	0,00	0,00	0,00	0,00	0,00	31 395,00	31 395,00	0,00	0,00	
				po zmianach	14 908 611,00	1 443 491,00	1 430 501,00	288 080,00	1 142 421,00	10 000,00	2 990,00	0,00	0,00	0,00	0,00	0,00	13 465 120,00	13 465 120,00	0,00	0,00	0,00
630			Turystyka	przed zmianą	419 229,00	216 031,00	215 231,00	124 804,00	90 427,00	0,00	800,00	0,00	0,00	203 198,00	203 198,00	200 123,00	0,00	0,00			
				zmniejszenie	0,00	0,00	0,00	0,00	0,00	0,00	0,00	0,00	0,00	0,00	0,00	0,00	0,00	0,00			
				zwiększenie	10 000,00	10 000,00	10 000,00	0,00	10 000,00	0,00	0,00	0,00	0,00	0,00	0,00	0,00	0,00	0,00	0,00		
				po zmianach	429 229,00	226 031,00	225 231,00	124 804,00	100 427,00	0,00	800,00	0,00	0,00	0,00	0,00	203 198,00	203 198,00	200 123,00	0,00	0,00	
63095			Pozostała działalność	przed zmianą	419 229,00	216 031,00	215 231,00	124 804,00	90 427,00	0,00	800,00	0,00	0,00	203 198,00	203 198,00	200 123,00	0,00	0,00			
				zmniejszenie	0,00	0,00	0,00	0,00	0,00	0,00	0,00	0,00	0,00	0,00	0,00	0,00	0,00	0,00			
				zwiększenie	10 000,00	10 000,00	10 000,00	0,00	10 000,00	0,00	0,00	0,00	0,00	0,00	0,00	0,00	0,00	0,00	0,00		
				po zmianach	429 229,00	226 031,00	225 231,00	124 804,00	100 427,00	0,00	800,00	0,00	0,00	0,00	0,00	203 198,00	203 198,00	200 123,00	0,00	0,00	
700			Gospodarka mieszkaniowa	przed zmianą	6 606 168,00	2 035 168,00	2 030 268,00	684 300,00	1 345 968,00	0,00	4 900,00	0,00	0,00	4 571 000,00	4 571 000,00	3 612 000,00	0,00	0,00			
				zmniejszenie	0,00	0,00	0,00	0,00	0,00	0,00	0,00	0,00	0,00	0,00	0,00	0,00	0,00	0,00			
				zwiększenie	30 804,00	30 804,00	30 804,00	0,00	30 804,00	0,00	0,00	0,00	0,00	0,00	0,00	0,00	0,00	0,00			
				po zmianach	6 636 972,00	2 065 972,00	2 061 072,00	684 300,00	1 376 772,00	0,00	4 900,00	0,00	0,00	0,00	0,00	4 571 000,00	4 571 000,00	3 612 000,00	0,00	0,00	

Dział	Rozdział	§ / grupa	Nazwa	Plan	Z tego:															
					Wydatki bieżące	z tego:				dotacje na zadania bieżące	świadczenia na rzecz osób fizycznych;	wydatki na programy finansowane z udziałem środków, o których mowa w art. 5 ust. 1 pkt 2 i 3	wyплаты z tytułu poręczeń i gwarancji	obsługa długu	Wydatki majątkowe	inwestycje i zakupy inwestycyjne	z tego:			
						wydatki jednostek budżetowych	wynagrodzenia i składki od nich naliczane	wydatki związane z realizacją ich statutowych zadań;	w tym:								na programy finansowane z udziałem środków, o których mowa w art. 5 ust. 1 pkt 2 i 3,	zakup i objęcie akcji i udziałów	Wniesienie wkładów do spółek prawa handlowego	
																				przed zmianą
1	2	3	4	5	6	7	8	9	10	11	12	13	14	15	16	17	18	19		
70004			Różne jednostki obsługi gospodarki mieszkaniowej	przed zmianą	1 812 009,00	1 752 009,00	1 747 109,00	684 300,00	1 062 809,00	0,00	4 900,00	0,00	0,00	0,00	60 000,00	60 000,00	0,00	0,00	0,00	
				zmniejszenie	0,00	0,00	0,00	0,00	0,00	0,00	0,00	0,00	0,00	0,00	0,00	0,00	0,00	0,00	0,00	0,00
				zwiększenie	30 000,00	30 000,00	30 000,00	0,00	30 000,00	0,00	0,00	0,00	0,00	0,00	0,00	0,00	0,00	0,00	0,00	0,00
				po zmianach	1 842 009,00	1 782 009,00	1 777 109,00	684 300,00	1 092 809,00	0,00	4 900,00	0,00	0,00	0,00	0,00	0,00	60 000,00	60 000,00	0,00	0,00
70005			Gospodarka gruntami i nieruchomościami	przed zmianą	4 789 159,00	278 159,00	278 159,00	0,00	278 159,00	0,00	0,00	0,00	0,00	0,00	4 511 000,00	4 511 000,00	3 612 000,00	0,00	0,00	
				zmniejszenie	0,00	0,00	0,00	0,00	0,00	0,00	0,00	0,00	0,00	0,00	0,00	0,00	0,00	0,00	0,00	
				zwiększenie	804,00	804,00	804,00	0,00	804,00	0,00	0,00	0,00	0,00	0,00	0,00	0,00	0,00	0,00	0,00	
				po zmianach	4 789 963,00	278 963,00	278 963,00	0,00	278 963,00	0,00	0,00	0,00	0,00	0,00	0,00	0,00	4 511 000,00	4 511 000,00	3 612 000,00	0,00
750			Administracja publiczna	przed zmianą	7 928 145,00	7 858 429,00	7 495 539,00	6 017 508,00	1 478 031,00	0,00	362 890,00	0,00	0,00	0,00	69 716,00	69 716,00	0,00	0,00	0,00	
				zmniejszenie	-56 818,00	-56 818,00	-56 818,00	0,00	-56 818,00	0,00	0,00	0,00	0,00	0,00	0,00	0,00	0,00	0,00	0,00	
				zwiększenie	0,00	0,00	0,00	0,00	0,00	0,00	0,00	0,00	0,00	0,00	0,00	0,00	0,00	0,00	0,00	
				po zmianach	7 871 327,00	7 801 611,00	7 438 721,00	6 017 508,00	1 421 213,00	0,00	362 890,00	0,00	0,00	0,00	0,00	0,00	69 716,00	69 716,00	0,00	0,00
75075			Promocja jednostek samorządu terytorialnego	przed zmianą	184 823,00	184 823,00	184 823,00	0,00	184 823,00	0,00	0,00	0,00	0,00	0,00	0,00	0,00	0,00	0,00	0,00	
				zmniejszenie	-56 818,00	-56 818,00	-56 818,00	0,00	-56 818,00	0,00	0,00	0,00	0,00	0,00	0,00	0,00	0,00	0,00	0,00	
				zwiększenie	0,00	0,00	0,00	0,00	0,00	0,00	0,00	0,00	0,00	0,00	0,00	0,00	0,00	0,00	0,00	
				po zmianach	128 005,00	128 005,00	128 005,00	0,00	128 005,00	0,00	0,00	0,00	0,00	0,00	0,00	0,00	0,00	0,00	0,00	0,00
754			Bezpieczeństwo publiczne i ochrona przeciwpożarowa	przed zmianą	737 000,00	484 500,00	386 000,00	0,00	386 000,00	0,00	5 500,00	93 000,00	0,00	0,00	252 500,00	252 500,00	0,00	0,00	0,00	
				zmniejszenie	0,00	0,00	0,00	0,00	0,00	0,00	0,00	0,00	0,00	0,00	0,00	0,00	0,00	0,00	0,00	
				zwiększenie	3 000,00	3 000,00	3 000,00	0,00	3 000,00	0,00	0,00	0,00	0,00	0,00	0,00	0,00	0,00	0,00	0,00	
				po zmianach	740 000,00	487 500,00	389 000,00	0,00	389 000,00	0,00	5 500,00	93 000,00	0,00	0,00	0,00	0,00	252 500,00	252 500,00	0,00	0,00
75412			Ochotnicze straże pożarne	przed zmianą	462 500,00	338 500,00	333 000,00	0,00	333 000,00	0,00	5 500,00	0,00	0,00	0,00	124 000,00	124 000,00	0,00	0,00	0,00	
				zmniejszenie	0,00	0,00	0,00	0,00	0,00	0,00	0,00	0,00	0,00	0,00	0,00	0,00	0,00	0,00	0,00	
				zwiększenie	3 000,00	3 000,00	3 000,00	0,00	3 000,00	0,00	0,00	0,00	0,00	0,00	0,00	0,00	0,00	0,00	0,00	
				po zmianach	465 500,00	341 500,00	336 000,00	0,00	336 000,00	0,00	5 500,00	0,00	0,00	0,00	0,00	0,00	124 000,00	124 000,00	0,00	0,00
757			Obsługa długu publicznego	przed zmianą	843 288,00	843 288,00	0,00	0,00	0,00	0,00	0,00	0,00	163 416,00	679 872,00	0,00	0,00	0,00	0,00	0,00	
				zmniejszenie	-88 000,00	-88 000,00	0,00	0,00	0,00	0,00	0,00	0,00	0,00	0,00	-88 000,00	0,00	0,00	0,00	0,00	
				zwiększenie	0,00	0,00	0,00	0,00	0,00	0,00	0,00	0,00	0,00	0,00	0,00	0,00	0,00	0,00	0,00	
				po zmianach	755 288,00	755 288,00	0,00	0,00	0,00	0,00	0,00	0,00	0,00	0,00	163 416,00	591 872,00	0,00	0,00	0,00	0,00
75702			Obsługa papierów wartościowych, kredytów i pożyczek oraz innych zobowiązań jednostek samorządu terytorialnego zaliczanych do tytułu dłużnego – kredyty i pożyczki	przed zmianą	679 872,00	679 872,00	0,00	0,00	0,00	0,00	0,00	0,00	0,00	679 872,00	0,00	0,00	0,00	0,00		
				zmniejszenie	-88 000,00	-88 000,00	0,00	0,00	0,00	0,00	0,00	0,00	0,00	0,00	-88 000,00	0,00	0,00	0,00		
				zwiększenie	0,00	0,00	0,00	0,00	0,00	0,00	0,00	0,00	0,00	0,00	0,00	0,00	0,00	0,00		
				po zmianach	591 872,00	591 872,00	0,00	0,00	0,00	0,00	0,00	0,00	0,00	0,00	591 872,00	0,00	0,00	0,00		
758			Różne rozliczenia	przed zmianą	492 633,00	492 392,00	492 392,00	0,00	492 392,00	0,00	0,00	0,00	0,00	0,00	241,00	241,00	0,00	0,00		
				zmniejszenie	0,00	0,00	0,00	0,00	0,00	0,00	0,00	0,00	0,00	0,00	0,00	0,00	0,00	0,00		
				zwiększenie	80 000,00	30 000,00	30 000,00	0,00	30 000,00	0,00	0,00	0,00	0,00	0,00	0,00	50 000,00	50 000,00	0,00	0,00	
				po zmianach	572 633,00	522 392,00	522 392,00	0,00	522 392,00	0,00	0,00	0,00	0,00	0,00	0,00	50 241,00	50 241,00	0,00	0,00	
75818			Rezerwy ogólne i celowe	przed zmianą	492 633,00	492 392,00	492 392,00	0,00	492 392,00	0,00	0,00	0,00	0,00	0,00	241,00	241,00	0,00	0,00		
				zmniejszenie	0,00	0,00	0,00	0,00	0,00	0,00	0,00	0,00	0,00	0,00	0,00	0,00	0,00	0,00		
				zwiększenie	80 000,00	30 000,00	30 000,00	0,00	30 000,00	0,00	0,00	0,00	0,00	0,00	0,00	50 000,00	50 000,00	0,00	0,00	
				po zmianach	572 633,00	522 392,00	522 392,00	0,00	522 392,00	0,00	0,00	0,00	0,00	0,00	0,00	50 241,00	50 241,00	0,00	0,00	
851			Ochrona zdrowia	przed zmianą	761 259,00	736 259,00	644 459,00	134 941,00	509 518,00	90 000,00	1 800,00	0,00	0,00	0,00	25 000,00	25 000,00	0,00	0,00		
				zmniejszenie	-40 000,00	-40 000,00	-40 000,00	0,00	-40 000,00	0,00	0,00	0,00	0,00	0,00	0,00	0,00	0,00	0,00		
				zwiększenie	0,00	0,00	0,00	0,00	0,00	0,00	0,00	0,00	0,00	0,00	0,00	0,00	0,00	0,00		
				po zmianach	721 259,00	696 259,00	604 459,00	134 941,00	469 518,00	90 000,00	1 800,00	0,00	0,00	0,00	0,00	25 000,00	25 000,00	0,00	0,00	

Dział	Rozdział	§ / grupa	Nazwa	Plan	Z tego:															
					Wydatki bieżące	z tego:			z tego:					Wydatki majątkowe	z tego:					
						wydatki jednostek budżetowych	wynagrodzenia i składki od nich naliczane	wydatki związane z realizacją ich statutowych zadań;	dotacje na zadania bieżące	świadczenia na rzecz osób fizycznych;	wydatki na programy finansowane z udziałem środków, o których mowa w art. 5 ust. 1 pkt 2 i 3	wypłaty z tytułu poręczeń i gwarancji	obsługa długu		inwestycje i zakupy inwestycyjne	w tym:				
																na programy finansowane z udziałem środków, o których mowa w art. 5 ust. 1 pkt 2 i 3,	zakup i objęcie akcji i udziałów	Wniesienie wkładów do spółek prawa handlowego		
1	2	3	4	5	6	7	8	9	10	11	12	13	14	15	16	17	18	19		
	85121		Lecznictwo ambulatoryjne	przed zmianą	310 000,00	310 000,00	310 000,00	0,00	310 000,00	0,00	0,00	0,00	0,00	0,00	0,00	0,00	0,00	0,00	0,00	
				zmniejszenie	-40 000,00	-40 000,00	-40 000,00	0,00	-40 000,00	0,00	0,00	0,00	0,00	0,00	0,00	0,00	0,00	0,00	0,00	0,00
				zwiększenie	0,00	0,00	0,00	0,00	0,00	0,00	0,00	0,00	0,00	0,00	0,00	0,00	0,00	0,00	0,00	0,00
				po zmianach	270 000,00	270 000,00	270 000,00	0,00	270 000,00	0,00	0,00	0,00	0,00	0,00	0,00	0,00	0,00	0,00	0,00	0,00
853			Pozostałe zadania w zakresie polityki społecznej	przed zmianą	108 289,00	108 289,00	8 000,00	0,00	8 000,00	30 000,00	0,00	70 289,00	0,00	0,00	0,00	0,00	0,00	0,00	0,00	
				zmniejszenie	0,00	0,00	0,00	0,00	0,00	0,00	0,00	0,00	0,00	0,00	0,00	0,00	0,00	0,00	0,00	
				zwiększenie	25 000,00	0,00	0,00	0,00	0,00	0,00	0,00	0,00	0,00	0,00	0,00	0,00	25 000,00	25 000,00	0,00	0,00
				po zmianach	133 289,00	108 289,00	8 000,00	0,00	8 000,00	30 000,00	0,00	70 289,00	0,00	0,00	0,00	0,00	25 000,00	25 000,00	0,00	0,00
85311			Rehabilitacja zawodowa i społeczna osób niepełnosprawnych	przed zmianą	0,00	0,00	0,00	0,00	0,00	0,00	0,00	0,00	0,00	0,00	0,00	0,00	0,00	0,00	0,00	
				zmniejszenie	0,00	0,00	0,00	0,00	0,00	0,00	0,00	0,00	0,00	0,00	0,00	0,00	0,00	0,00	0,00	
				zwiększenie	25 000,00	0,00	0,00	0,00	0,00	0,00	0,00	0,00	0,00	0,00	0,00	0,00	25 000,00	25 000,00	0,00	0,00
				po zmianach	25 000,00	0,00	0,00	0,00	0,00	0,00	0,00	0,00	0,00	0,00	0,00	0,00	25 000,00	25 000,00	0,00	0,00
900			Gospodarka komunalna i ochrona środowiska	przed zmianą	8 689 573,00	7 444 714,00	7 408 714,00	175 349,00	7 233 365,00	36 000,00	0,00	0,00	0,00	0,00	1 244 859,00	1 244 859,00	70 012,00	0,00	0,00	
				zmniejszenie	-3 000,00	0,00	0,00	0,00	0,00	0,00	0,00	0,00	0,00	0,00	0,00	-3 000,00	-3 000,00	0,00	0,00	
				zwiększenie	15 626,00	10 000,00	10 000,00	0,00	10 000,00	0,00	0,00	0,00	0,00	0,00	0,00	5 626,00	5 626,00	0,00	0,00	
				po zmianach	8 702 199,00	7 454 714,00	7 418 714,00	175 349,00	7 243 365,00	36 000,00	0,00	0,00	0,00	0,00	0,00	1 247 485,00	1 247 485,00	70 012,00	0,00	0,00
90004			Utrzymanie zieleni w miastach i gminach	przed zmianą	181 472,00	181 472,00	181 472,00	0,00	181 472,00	0,00	0,00	0,00	0,00	0,00	0,00	0,00	0,00	0,00	0,00	
				zmniejszenie	0,00	0,00	0,00	0,00	0,00	0,00	0,00	0,00	0,00	0,00	0,00	0,00	0,00	0,00	0,00	
				zwiększenie	10 000,00	10 000,00	10 000,00	0,00	10 000,00	0,00	0,00	0,00	0,00	0,00	0,00	0,00	0,00	0,00	0,00	
				po zmianach	191 472,00	191 472,00	191 472,00	0,00	191 472,00	0,00	0,00	0,00	0,00	0,00	0,00	0,00	0,00	0,00	0,00	0,00
90015			Oświetlenie ulic, placów i dróg	przed zmianą	1 738 947,00	1 258 236,00	1 258 236,00	0,00	1 258 236,00	0,00	0,00	0,00	0,00	0,00	480 711,00	480 711,00	0,00	0,00	0,00	
				zmniejszenie	-3 000,00	0,00	0,00	0,00	0,00	0,00	0,00	0,00	0,00	0,00	0,00	-3 000,00	-3 000,00	0,00	0,00	
				zwiększenie	0,00	0,00	0,00	0,00	0,00	0,00	0,00	0,00	0,00	0,00	0,00	0,00	0,00	0,00	0,00	
				po zmianach	1 735 947,00	1 258 236,00	1 258 236,00	0,00	1 258 236,00	0,00	0,00	0,00	0,00	0,00	0,00	477 711,00	477 711,00	0,00	0,00	
90095			Pozostała działalność	przed zmianą	363 500,00	112 700,00	112 700,00	0,00	112 700,00	0,00	0,00	0,00	0,00	0,00	250 800,00	250 800,00	0,00	0,00	0,00	
				zmniejszenie	0,00	0,00	0,00	0,00	0,00	0,00	0,00	0,00	0,00	0,00	0,00	0,00	0,00	0,00	0,00	
				zwiększenie	5 626,00	0,00	0,00	0,00	0,00	0,00	0,00	0,00	0,00	0,00	0,00	5 626,00	5 626,00	0,00	0,00	
				po zmianach	369 126,00	112 700,00	112 700,00	0,00	112 700,00	0,00	0,00	0,00	0,00	0,00	0,00	256 426,00	256 426,00	0,00	0,00	
921			Kultura i ochrona dziedzictwa narodowego	przed zmianą	3 333 508,00	2 390 319,00	121 119,00	7 000,00	114 119,00	2 266 000,00	0,00	3 200,00	0,00	0,00	943 189,00	943 189,00	0,00	0,00	0,00	
				zmniejszenie	0,00	0,00	0,00	0,00	0,00	0,00	0,00	0,00	0,00	0,00	0,00	0,00	0,00	0,00	0,00	
				zwiększenie	19 497,00	19 497,00	4 497,00	0,00	4 497,00	15 000,00	0,00	0,00	0,00	0,00	0,00	0,00	0,00	0,00	0,00	
				po zmianach	3 353 005,00	2 409 816,00	125 616,00	7 000,00	118 616,00	2 281 000,00	0,00	3 200,00	0,00	0,00	0,00	943 189,00	943 189,00	0,00	0,00	
92105			Pozostałe zadania w zakresie kultury	przed zmianą	937 368,00	121 319,00	118 119,00	7 000,00	111 119,00	0,00	3 200,00	0,00	0,00	0,00	816 049,00	816 049,00	0,00	0,00	0,00	
				zmniejszenie	0,00	0,00	0,00	0,00	0,00	0,00	0,00	0,00	0,00	0,00	0,00	0,00	0,00	0,00	0,00	
				zwiększenie	4 497,00	4 497,00	4 497,00	0,00	4 497,00	0,00	0,00	0,00	0,00	0,00	0,00	0,00	0,00	0,00	0,00	
				po zmianach	941 865,00	125 816,00	122 616,00	7 000,00	115 616,00	0,00	0,00	3 200,00	0,00	0,00	0,00	816 049,00	816 049,00	0,00	0,00	
92118			Muzea	przed zmianą	0,00	0,00	0,00	0,00	0,00	0,00	0,00	0,00	0,00	0,00	0,00	0,00	0,00	0,00	0,00	
				zmniejszenie	0,00	0,00	0,00	0,00	0,00	0,00	0,00	0,00	0,00	0,00	0,00	0,00	0,00	0,00	0,00	
				zwiększenie	15 000,00	15 000,00	0,00	0,00	0,00	15 000,00	0,00	0,00	0,00	0,00	0,00	0,00	0,00	0,00	0,00	
				po zmianach	15 000,00	15 000,00	0,00	0,00	0,00	15 000,00	0,00	0,00	0,00	0,00	0,00	0,00	0,00	0,00	0,00	
926			Kultura fizyczna	przed zmianą	801 810,00	692 310,00	290 110,00	64 400,00	225 710,00	330 000,00	72 200,00	0,00	0,00	0,00	109 500,00	109 500,00	0,00	0,00	0,00	
				zmniejszenie	0,00	0,00	0,00	0,00	0,00	0,00	0,00	0,00	0,00	0,00	0,00	0,00	0,00	0,00	0,00	
				zwiększenie	6 000,00	6 000,00	6 000,00	0,00	6 000,00	0,00	0,00	0,00	0,00	0,00	0,00	0,00	0,00	0,00	0,00	
				po zmianach	807 810,00	698 310,00	296 110,00	64 400,00	231 710,00	330 000,00	72 200,00	0,00	0,00	0,00	0,00	109 500,00	109 500,00	0,00	0,00	
92601			Obiekty sportowe	przed zmianą	327 960,00	218 460,00	218 060,00	33 500,00	184 560,00	0,00	400,00	0,00	0,00	0,00	109 500,00	109 500,00	0,00	0,00	0,00	
				zmniejszenie	0,00	0,00	0,00	0,00	0,00	0,00	0,00	0,00	0,00	0,00	0,00	0,00	0,00	0,00	0,00	
				zwiększenie	6 000,00	6 000,00	6 000,00	0,00	6 000,00	0,00	0,00	0,00	0,00	0,00	0,00	0,00	0,00	0,00	0,00	
				po zmianach	333 960,00	224 460,00	224 060,00	33 500,00	190 560,00	0,00	400,00	0,00	0,00	0,00	0,00	109 500,00	109 500,00	0,00	0,00	

Dział	Rozdział	§ / grupa	Nazwa	Plan	Z tego:																
					Wydatki bieżące	z tego:			dotacje na zadania bieżące	świadczenia na rzecz osób fizycznych;	wydatki na programy finansowane z udziałem środków, o których mowa w art. 5 ust. 1 pkt 2 i 3	wyплаты z tytułu poręczeń i gwarancji	obsługa długu	Wydatki majątkowe	inwestycje i zakupy inwestycyjne	z tego:					
						wydatki jednostek budżetowych	wynagrodzenia i składki od nich naliczane	wydatki związane z realizacją ich statutowych zadań;								na programy finansowane z udziałem środków, o których mowa w art. 5 ust. 1 pkt 2 i 3.	zakup i objęcie akcji i udziałów	Wniesienie wkładów do spółek prawa handlowego			
1	2	3	4	5	6	7	8	9	10	11	12	13	14	15	16	17	18	19			
<b>Wydatki razem:</b>				przed zmianą	128 814 869,00	106 817 931,00	59 697 970,00	36 269 799,00	23 428 171,00	4 584 138,00	40 570 050,00	1 122 485,00	163 416,00	679 872,00	21 996 938,00	21 996 938,00	3 882 135,00	0,00	0,00		
				zmniejszenie	-228 622,00	-225 622,00	-137 622,00	-500,00	-137 122,00	0,00	0,00	0,00	0,00	0,00	0,00	-88 000,00	-3 000,00	-3 000,00	0,00	0,00	0,00
				zwiększenie	228 622,00	113 301,00	98 301,00	0,00	98 301,00	15 000,00	0,00	0,00	0,00	0,00	0,00	0,00	115 321,00	115 321,00	0,00	0,00	0,00
				po zmianach	128 814 869,00	106 705 610,00	59 658 649,00	36 269 299,00	23 389 350,00	4 599 138,00	40 570 050,00	1 122 485,00	163 416,00	591 872,00	22 109 259,00	22 109 259,00	3 882 135,00	0,00	0,00	0,00	

Załącznik nr 2  
do uchwały nr XXV/.../20  
Rady Miejskiej w Cztersku  
z dnia 27 października 2020 roku

**Wydatki majątkowe w 2020 roku**  
**1. Plan wydatków inwestycyjnych na 2020 rok**

Dział	Rozdz	Treść	Zmiany +, (-)	Plan po zmianie
1	2	3	4	5
<b>010</b>		<b>Rolnictwo i leśnictwo</b>	<b>3 300,00</b>	<b>659 110,00</b>
	<b>01010</b>	<b>Infrastruktura wodociągowa i sanitacyjna wsi</b>	<b>3 300,00</b>	<b>542 500,00</b>
		1. Budowa sieci wodociągowej w miejscowościach Będźmierowice - Klaskawa - etap VII		297 100,00
		2. Budowa sieci wodno - kanalizacyjnych na terenach wiejskich		141 200,00
		3. Budowa sieci wodociągowej w sołectwie Złotowo (ul. Wyb.pod Strugę)	800,00	104 200,00
	<b>01042</b>	<b>Wylączenie z produkcji gruntów rolnych</b>		<b>91 860,00</b>
		1. Budowa dróg transportu rolnego		91 860,00
	<b>01095</b>	<b>Pozostała działalność</b>	<b>2 500,00</b>	<b>24 750,00</b>
		1. Budowa wiaty drewnianej - miejsca spotkań integracyjnych społeczności sołectw Mosna w gminie Cztersk (w tym fundusz sołecki)	2 500,00	24 750,00
<b>600</b>		<b>Transport i łączność</b>	<b>31 395,00</b>	<b>12 275 506,00</b>
	<b>60016</b>	<b>Drogi publiczne gminne</b>	<b>31 395,00</b>	<b>12 168 306,00</b>
		1. Budowa chodników - fundusz sołecki	4 000,00	9 000,00
		2. Budowa i modernizacja dróg	7 200,00	318 000,00
		3. Modernizacja dróg - fundusz sołecki	19 135,00	236 231,00
		4. Budowa chodników - środki osiedli	1 060,00	137 266,00
		5. Budowa drogi do miejscowości Dąbki - FDS - edycja I		1 154 793,00
		6. Przebudowa układu drogowego w Cztersku w rejonie Dworca PKP - dokumentacja		125 500,00
		7. Przebudowa ul. Chłopowskiej i Szkolnej w Rytle Funduszu Dróg Samorządowych - edycja 2020		2 150 777,00
		8. Przebudowa dróg gminnych w Łęgu (ul. Kościelna i ul. Cicha ) - FDS - edycja I		648 294,00
		9. Przebudowa dróg gminnych w Cztersku (ul. Partyzantów, ul. Derdowskiego, ul. Zacisze, ul. Ks.Płk. Wryczy) - FDS edycja I		3 599 037,00
		10. Przebudowa ul. Stolarskiej i budowa ul. Kaszubskiej w Cztersku - FDS edycja I		1 130 436,00
		11. Projekty budowy i przebudowy dróg		160 000,00
		12. Utwardzenie płytami YOMB części ul. Okrężnej w Cztersku - etap I CzBO		60 000,00
		13. Kontynuacja budowy drogi dojazdowej do Rodzinnego Ogrodu Działkowego im. "TULIPAN" w Cztersku - dojazd od ul. Towarowej - etap II - CzBO		50 000,00
		14. Utwardzenie płytami YOMB ul. Marii Konopnickiej w Cztersku - ostatni etap CzBO		60 000,00
		15. Utwardzenie płytami YOMB ul. Krętej w Gutowcu - CzBO		40 000,00
		16. Przebudowa zatoki autobusowej przy szkole w Rytle		27 500,00
		17. Zakup samochodu ciężarowego - AZK w Cztersku		30 000,00
		18. Opracowanie dokumentacji projektowej doświetlenia i oznakowania przejść dla pieszych		20 000,00
		19. Wykonanie programu funkcjonalno - użytkowego dla budowy drogi Gotelp - Pustki		15 375,00
		20. Przebudowa drogi gminnej Łubna - Malachin wraz z budową kanalizacji deszczowej i oświetlenia ulicznego (FDS)		1 799 726,00
		21. Przebudowa łącznika pomiędzy ul. Kościelną i ul. Długą w Łęgu		34 483,00
		22. Budowa kanalizacji sanitarnej w ulicach Chłopowskiej i przyległych w Rytle		89 788,00
		23. Przebudowa odcinka ulicy Podleśnej w Cztersku - projekt		38 000,00
		24. Dokumentacja projektowa przebudowy skrzyżowania drogi gminnej z drogą krajową w miejscowości Rytle - ul. Piaskowa		3 000,00
		25. Dokumentacja projektowa przebudowy skrzyżowania drogi gminnej z drogą krajową w miejscowości Cztersk, - ul. Wyb. pod Łąg		3 000,00
		26. Przebudowa dróg gminnych w Łęgu (ul.Kościelna i Cicha) - odwodnienie		3 100,00
		27. Przebudowa dróg gminnych w Cztersku (ul. Partyzantów, ul. Derdowskiego, ul. Zacisze, ul. Ks.Płk. Wryczy) - roboty dodatkowe		158 800,00
		28. Przebudowa ul. Stolarskiej i budowa ul. Kaszubskiej w Cztersku - roboty dodatkowe		66 200,00
	<b>60017</b>	<b>Drogi wewnętrzne</b>		<b>107 200,00</b>
		1. Budowa dróg transportu rolnego		107 200,00
<b>630</b>		<b>Turystyka</b>		<b>203 198,00</b>
	<b>63095</b>	<b>Pozostała działalność</b>		<b>203 198,00</b>
		1. Pomorskie szlaki kajakowe - szlakiem Zbrzycy i Brdy - RPO		104 323,00
		2. Pomorskie szlaki kajakowe - z nurtem Wdy - RPO		95 800,00
		3. Aktualizacja dokumentacji projektowej budowy promenady w Rytle		3 075,00
<b>700</b>		<b>Gospodarka mieszkaniowa</b>		<b>4 571 000,00</b>
	<b>70004</b>	<b>Różne jednostki obsługi gospodarki mieszkaniowej</b>		<b>60 000,00</b>
		1. Zakup wielofunkcyjnego ciągnika komunalnego wraz z dodatkowym wyposażeniem - AZK		60 000,00
	<b>70005</b>	<b>Gospodarka gruntami i nieruchomościami</b>		<b>4 511 000,00</b>
		1. Wykup nieruchomości		460 000,00

		2. Budowa remizy OSP w Krzyżu		300 000,00
		3. Rewitalizacja części miasta Czersk (RPO)		3 612 000,00
		4. Termomodernizacja obiektów użyteczności publicznej na terenie gminy - etap III - dokumentacja		50 000,00
		5. Wykonanie ścianki działowej w budynku CIT w Czersku		20 000,00
		6. Projekt przebudowy remizy OSP w Żłym Mięsie		20 000,00
		7. Dokumentacja projektowa - modernizacja siedziby GCK w Czersku		49 000,00
<b>750</b>		<b>Administracja publiczna</b>		<b>69 716,00</b>
	<b>75023</b>	<b>Urzędy gmin</b>		<b>69 716,00</b>
		1. Zakup licencji do serwera w Urzędzie Miejskim w Czersku		38 000,00
		2. Zakup platformy obsługującej zamówienia publiczne		16 716,00
		3. Zakup schodolazu gasienicowego na potrzeby obsługi osób niepełnosprawnych w Urzędzie Miejskim w Czersku		15 000,00
<b>754</b>		<b>Bezpieczeństwo publiczne i ochrona przeciwpożarowa</b>		<b>144 000,00</b>
	<b>75404</b>	<b>Komendy wojewódzkie Policji</b>		<b>12 500,00</b>
		1. Dofinansowanie zakupu 2 samochodów osobowych typu SUV dla KPP w Chojnicach		12 500,00
	<b>75412</b>	<b>Ochotnicze straże pożarne</b>		<b>15 500,00</b>
		1. Zakup łódki dla OSP w Czersku		15 500,00
	<b>75495</b>	<b>Pozostała działalność</b>		<b>116 000,00</b>
		1. Rozbudowa systemu monitoringu		72 000,00
		2. Montaż klimatyzacji w remizie OSP Żle Mięso - CzBO (2)		32 000,00
		3. Poprawa bezpieczeństwa na terenie miejscowości Gotelp - monitoring boiska sportowego - CzBO (2)		12 000,00
<b>758</b>		<b>Różne rozliczenia</b>	<b>50 000,00</b>	<b>50 241,00</b>
	<b>75818</b>	<b>Rezerwy ogólne i celowe</b>	<b>50 000,00</b>	<b>50 241,00</b>
		1. Rezerwa celowa na inwestycje	50 000,00	50 241,00
<b>801</b>		<b>Oświata i wychowanie</b>		<b>170 000,00</b>
	<b>80101</b>	<b>Szkoły podstawowe</b>		<b>170 000,00</b>
		1. Budowa Przedszkola w Łęgu - (projekt)		60 000,00
		2. Termomodernizacja i przebudowa budynku Szkoły Podstawowej w Lipkach - projekt		40 000,00
		3. Rozbudowa budynku szkoły w Rytle		70 000,00
<b>852</b>		<b>Pomoc społeczna</b>		<b>111 000,00</b>
	<b>85295</b>	<b>Pozostała działalność</b>		<b>111 000,00</b>
		1. Przebudowa wejścia do budynku Senior + w Czersku		44 500,00
		2. Budowa parkingu przy budynku Senior + w Czersku		66 500,00
<b>900</b>		<b>Gospodarka komunalna i ochrona środowiska</b>	<b>2 626,00</b>	<b>1 036 049,00</b>
	<b>90001</b>	<b>Gospodarka ściekowa i ochrona wód</b>		<b>231 900,00</b>
		1. Budowa sieci wodno - kanalizacyjnych w Czersku		217 400,00
		2. Budowa przydomowej oczyszczalni ścieków - Będźmierowice - AZK w Czersku		14 500,00
	<b>90005</b>	<b>Ochrona powietrza atmosferycznego i klimatu</b>		<b>70 012,00</b>
		1. Słońce źródłem pozyskiwania energii - obiekty mieszkalne (RPO)		70 012,00
	<b>90015</b>	<b>Oświetlenie ulic, placów i dróg</b>	<b>(-) 3 000,00</b>	<b>477 711,00</b>
		1. Budowa punktów świetlnych - fundusz sołecki	(-) 3 000,00	114 711,00
		2. Budowa nowych punktów świetlnych - środki osiedli		37 000,00
		3. Budowa linii oświetlenia ulicznego		170 000,00
		4. Poprawa bezpieczeństwa w Parku Borowiackim w Czersku poprzez modernizację oświetlenia		36 000,00
		5. Modernizacja oświetlenia ul. Gen. Maczka w Czersku - CzBO		60 000,00
		6. Budowa oświetlenia ulicznego w ulicach Jagodowej i Porzeczkowej w Czersku - CzBO		60 000,00
	<b>90095</b>	<b>Pozostała działalność</b>	<b>5 626,00</b>	<b>256 426,00</b>
		1. Wyposażenie placów zabaw - środki osiedli		5 000,00
		2. Wyposażenie placów zabaw - fundusz sołecki	5 626,00	18 426,00
		3. Budowa wiaty - sołectwo Ryteł - fundusz sołecki		13 000,00
		4. Budowa placu zabaw w miejscowości Lubna - CzBO		40 000,00
		5. Zagospodarowanie Placu Rekreacyjnego w Złotowie przy ul. Złotowskiej - etap II - CzBO		40 000,00
		6. Budowa wiaty biesiadnej w miejscowości Zapędowo - CzBO		40 000,00
		7. Zagospodarowanie działki dla celów rekreacyjno - wypoczynkowych w rejonie świetlicy wiejskiej w Krzyżu - etap II - CzBO		40 000,00
		8. Zakup i montaż zestawów zabawowych na terenie gminnych parków rekreacyjnych - AZK w Czersku		40 000,00
		9. Budowa placu zabaw w Rytle		20 000,00
<b>921</b>		<b>Kultura i ochrona dziedzictwa narodowego</b>		<b>821 049,00</b>
	<b>92105</b>	<b>Pozostałe zadania w zakresie kultury</b>		<b>816 049,00</b>
		1. Budowa świetlicy wiejskiej w Łęgu Kolonii		695 000,00
		2. Zagospodarowanie poddasza budynku Szkoły Podstawowej w Odrach na świetlicę wiejską - CzBO		40 000,00
		3. Montaż klimatyzacji w świetlicy wiejskiej w Klaskawie - CzBO (1)		28 600,00
		4. Modernizacja podłogi w budynku świetlicy wiejskiej w Mokrem		20 000,00

		5. Montaż klimatyzacji w świetlicy wiejskiej w Gutowcu		20 049,00
		6. Zakup wentylatora wyciągowego w świetlicy wiejskiej w Klaskawie		12 400,00
	<b>92195</b>	<b>Pozostała działalność</b>		<b>5 000,00</b>
		1. Wykonanie pomnika obelisku upamiętniającego Zbrodnię Katyńską w 1940 roku		5 000,00
<b>926</b>		<b>Kultura fizyczna</b>		<b>109 500,00</b>
	<b>92601</b>	<b>Obiekty sportowe</b>		<b>109 500,00</b>
		1. "Łęscy lekkoatleci" - wspieranie rozwoju sprawności fizycznej mieszkańców wsi Łąg poprzez budowę bieżni - CzBO		49 500,00
		2. Rozbudowa systemu nawadniania na boisku sportowym - bocznym w Rytlu - CzBO		40 000,00
		3. Budowa boiska do siatkówki plażowej w Parku Borowiackim w Czersku		15 600,00
		4. Dokumentacja projektowa modernizacji ogrzewania budynku szatniowo - socjalnego na Stadionie Miejskim w Czersku		4 400,00
		<b>Razem</b>	<b>87 321,00</b>	<b>20 220 369,00</b>

#### 2. Dotacje na inwestycje w 2020 roku

Dział	Rozdział	Treść	Zmiany +, (-)	Plan po zmianie
1	2	3	4	5
<b>010</b>		<b>Rolnictwo i łowiectwo</b>		<b>100 000,00</b>
	<b>01010</b>	<b>Infrastruktura wodociągowa i sanitacyjna wsi</b>		<b>100 000,00</b>
		1. Program budowy lub modernizacji indywidualnych ujęć wody - dotacja		100 000,00
<b>754</b>		<b>Bezpieczeństwo publiczne i ochrona przeciwpożarowa</b>		<b>108 500,00</b>
	<b>75412</b>	<b>Ochotnicze straże pożarne</b>		<b>108 500,00</b>
		1. Zakup samochodu strażackiego dla OSP Gotelc		98 000,00
		2. Dotacja dla OSP w Czersku na zakup silnika do łodzi ratownictwa wodnego		8 500,00
		3. Dotacja na zakup pompy szlamowej dla OSP Mokre		2 000,00
<b>851</b>		<b>Ochrona zdrowia</b>		<b>25 000,00</b>
	<b>85111</b>	<b>Szpitala ogólne</b>		<b>25 000,00</b>
		1. Dotacja celowa dla Szpitala Specjalistycznego w Chojnicach na zakup respiratora		25 000,00
<b>900</b>		<b>Gospodarka komunalna i ochrona środowiska</b>		<b>211 436,00</b>
	<b>90001</b>	<b>Gospodarka ściekowa i ochrona wód</b>		<b>106 500,00</b>
		1. Program budowy przydomowych oczyszczalni ścieków i szczelnych zbiorników bezodpływowych		66 500,00
		2. Program budowy przydomowych przepompowni ścieków		40 000,00
	<b>90026</b>	<b>Gospodarka odpadami</b>		<b>104 936,00</b>
		1. Program usuwania azbestu z terenu Gminy Czersk		104 936,00
<b>921</b>		<b>Kultura i ochrona dziedzictwa narodowego</b>		<b>122 140,00</b>
	<b>92109</b>	<b>Dom w i ośrodki kultury, świetlice i kluby</b>		<b>22 140,00</b>
		1. Dotacja celowa dla GCK na opracowanie studium wykonalności, badania rynku oraz wniosku o dofinansowanie na potrzeby aplikowania do Programu „KULTURA” w ramach MF EOG2014-2021		22 140,00
	<b>92120</b>	<b>Ochrona zabytków i opieka nad zabytkami</b>		<b>100 000,00</b>
		1. Dotacja na zabytki		100 000,00
		<b>Razem</b>		<b>567 076,00</b>

#### 3. Zwroty środków do Funduszu Dróg Samorządowych w 2020 roku

Dział	Rozdział	Treść	Zmiany +, (-)	Plan po zmianie
1	2	3	4	5
<b>600</b>		<b>Transport i łączność</b>		<b>1 276 814,00</b>
	<b>60016</b>	<b>Drogi publiczne gminne</b>		<b>1 276 814,00</b>
		1. Zwrot środków do FDS (przebudowa ulicy Stolarskiej i budowa ulicy Kaszubskiej w Czersku)		347 363,00
		2. Zwrot środków do FDS (budowa drogi gminnej do miejscowości Dąbki)		891 468,00
		3. Zwrot środków do FDS (przebudowa dróg gminnych w Łęgu (ul. Kościelna i ul. Cicha)		37 983,00
		<b>Razem</b>		<b>1 276 814,00</b>

#### 4. Pomoc finansowa w 2020 roku

Dział	Rozdział	Treść	Zmiany +, (-)	Plan po zmianie
1	2	3	4	5
<b>600</b>		<b>Transport i łączność</b>		<b>20 000,00</b>
	<b>60016</b>	<b>Drogi publiczne gminne</b>		<b>20 000,00</b>
		1. Pomoc finansowa dla Gminy Czarna Woda na opracowanie dokumentacji projektowej budowy oświetlenia drogi w Szyszkowcu (droga na granicy gmin)		20 000,00
<b>853</b>		<b>Transport i łączność</b>	<b>25 000,00</b>	<b>25 000,00</b>
	<b>85311</b>	<b>Drogi publiczne gminne</b>	<b>25 000,00</b>	<b>25 000,00</b>
		1. Pomoc finansowa dla Powiatu Chojnickiego na dofinansowanie zakupu samochodu do przewozu osób niepełnosprawnych - uczestników Warsztatów Terapii Zajęciowej w Czersku	25 000,00	25 000,00
		<b>Razem</b>	<b>25 000,00</b>	<b>45 000,00</b>

112 321,00 22 109 259,00

Załącznik nr 3  
do uchwały nr XXV/.../20  
Rady Miejskiej w Czersku  
z dnia 27 października 2020 roku

**Plan dotacji z budżetu na 2020 r.**

**1. Dotacje podmiotowe**

w zł

Lp	Dział	Rozdział	§	Nazwa instytucji	Zmiany +, (-)	Kwota dotacji po zmianie
1	2	3	4	5	6	7
<b>Jednostki nie należące do sektora finansów publicznych</b>						<b>1 704 287</b>
1.	801	80101	2540	Dotacja dla niepublicznej szkoły podstawowej w Czersku		617 009
2.	801	80101	2590	Dotacja dla Stowarzyszenia na prowadzenie szkoły w Odrach		209 827
3.	801	80103	2590	Dotacja dla Stowarzyszenia na prowadzenie szkoły w Odrach		184 710
4.	801	80104	2540	Dotacja dla niepublicznego przedszkola w Czersku		628 576
5.	801	80149	2590	Dotacja dla Stowarzyszenia na prowadzenie szkoły w Odrach		55 923
6.	801	80150	2540	Dotacja dla niepublicznej szkoły podstawowej w Czersku		8 242
<b>Jednostki należące do sektora finansów publicznych</b>					0	<b>1 772 000</b>
1.	921	92109	2480	Gminne Centrum Kultury		1 454 000
2.	921	92116	2480	Gminne Centrum Kultury - Biblioteki	0	318 000
<b>Ogółem</b>						<b>3 476 287</b>

**2. Dotacje celowe na zadania bieżące**

w zł

Lp	Dział	Rozdział	§	Nazwa instytucji	Zmiany +, (-)	Kwota dotacji po zmianie
1	2	3	4	5	6	7
<b>Jednostki nie należące do sektora finansów publicznych</b>						<b>593 851</b>
1.	801	80153	2820	Dotacja dla Stowarzyszenia na rzecz szkoły w Odrach na wyposażenie w podręczniki, materiały edukacyjne i ćwiczeniowe		990
2.	801	80153	2820	Dotacja dla niepublicznej szkoły podstawowej w Czersku na wyposażenie w podręczniki, materiały edukacyjne i ćwiczeniowe		6 861
3.	851	85154	2360	Dotacje dla organizacji pozarządowych - prowadzenie programów i klubów abstynenta oraz organizacja imprez związanych z profilaktyką uzależnień i zwalczaniem nałogów		90 000
4.	853	85395	2360	Dotacje dla organizacji pozarządowych - aktywizacja osób starszych		30 000
5.	855	85505	2830	Dotacja celowa dla podmiotów realizujących zadania Gminy z zakresu opieki nad dziećmi do lat 3		100 000
6.	900	90013	2360	Dotacja dla organizacji pożytku publicznego - ochrona zwierząt		36 000
7.	926	92605	2360	Dotacja dla organizacji pożytku publicznego (dla klubów sportowych)		330 000

Jednostki należące do sektora finansów publicznych					15 000,00	529 000
1.	600	60016	2710	Pomoc finansowa dla gminy Jasło na naprawę infrastruktury drogowej		10 000
2.	852	85295	2710	Pomoc finansowa dla gminy Karsin na wypłatę zasiłku celowego		10 000
3.	921	92109	2710	Pomoc finansowa dla gminy Karsin na działalność grupy tanecznej "Paradise"		30 000
4.	921	92109	2800	Gminne Centrum Kultury w tym:		464 000
				a) Organizacja Festiwalu Pieśni Chóralnej i działalność chóru Lutnia		22 000
				b) Organizacja imprez kulturalnych i plenerowych		400 000
				c) Utrzymanie orkiestry dętej		6 000
				d) Działalność zespołu folklorystycznego "Ziemia Czerska"		10 000
				e) Działalność CIT - ekspozycje, wystawy, materiały promocyjne		6 000
				f) Seanse letniego kina plenerowego		5 000
				g) Działalność grupy teatralnej "Grupa M"		15 000
5.	921	92118	2710	Pomoc finansowa dla Powiatu Chojnickiego w formie dotacji celowej na zakup makiety archeologicznej cmentarzyska - Kręgi Kamienne w Odrach przez Muzeum Historyczno - Etnograficzne im. J. Rydzkowskiego w Chojnicach	15 000,00	15 000
<b>Ogółem</b>					<b>15 000,00</b>	<b>1 122 851</b>

15 000,00      4 599 138

### 3. Dotacje celowe na zadania inwestycyjne

w zł

Lp	Dział	Rozdział	§	Nazwa instytucji	Zmiany +, (-)	Kwota dotacji po zmianie
1	2	3	4	5	6	7
<b>Jednostki nie należące do sektora finansów publicznych</b>					<b>0,00</b>	<b>519 936</b>
1.	010	01010	6230	Program budowy lub modernizacji indywidualnych ujęć wody		100 000
2.	754	75412	6230	Dotacja - Zakup samochodu strażackiego dla OSP Gotel		98 000
3.	754	75412	6230	Dotacja - dla OSP w Czersku na zakup silnika do łodzi ratownictwa wodnego		8 500
4.	754	75412	6230	Dotacja na zakup pompy szlamowej dla OSP Mokre		2 000
5.	900	90001	6230	Program budowy przydomowych oczyszczalni ścieków i szczelnych zbiorników bezodpływowych		66 500
6.	900	90001	6230	Program budowy przydomowych przepompowni ścieków		40 000
7.	900	90026	6230	Program usuwania azbestu z terenu Gminy Czersk		104 936
8.	921	92120	6570	Dotacja na zabytki		100 000

Jednostki należące do sektora finansów publicznych					25 000,00	92 140
1.	600	60016	6300	Pomoc finansowa dla Gminy Czarna Woda na opracowanie dokumentacji projektowej budowy oświetlenia drogi w Szyszkowcu (droga na granicy gmin)		20 000
2.	851	85111	6220	Dotacja dla Szpitala Specjalistycznego w Chojnicach na zakup respiratora		25 000
3.	853	85311	6300	Pomoc finansowa dla Powiatu Chojnickiego na dofinansowanie zakupu samochodu do przewozu osób niepełnosprawnych - uczestników Warsztatów Terapii Zajęciowej w Czarsku	25 000,00	25 000
4.	921	92109	6220	Dotacja celowa dla GCK na opracowanie studium wykonalności, badania rynku oraz wniosku o dofinansowanie na potrzeby aplikowania do Programu „KULTURA” w ramach MF EOG 2014-2021		22 140
<b>Ogółem</b>					<b>25 000,00</b>	<b>612 076</b>
<b>Ogółem</b>					<b>40 000,00</b>	<b>5 211 214</b>

Załącznik nr 4  
do uchwały nr XXV/.../20  
Rady Miejskiej w Czersku  
z dnia 27 października 2020 roku

**1 Plan wydatków na przedsięwzięcia w ramach Funduszu sołeckiego na 2020r.**

w zł

Rozdz	Sołectwo	Nazwa zadania, przedsięwzięcia	Plan bieżące	Plan majątkowe	Plan ogółem
1	2	3	4	6	8
<b>Razem</b>	<b>Będźmierowice</b>		<b>17 000</b>	<b>16 444</b>	<b>33 444</b>
O1008		Remont przepustów	2 000		2 000
60016		Remont dróg	10 000		10 000
60016		Modernizacja dróg	0	15 000	15 000
90003		Poprawa estetyki w sołectwie	5 000		5 000
90095		Wyposażenie i utrzymanie placów zabaw		1444	1 444
<b>Razem</b>	<b>Gotelp</b>		<b>30 083</b>	<b>15 000</b>	<b>45 083</b>
60016		Remont dróg	17 383		17 383
60016		Remont przystanków autobusowych	1 200		1 200
60016		Modernizacja dróg	0	15 000	15 000
75075		Promocja walorów gminy	1 500		1 500
75412		Doposażenie jednostki OSP	3 000		3 000
90003		Poprawa estetyki w sołectwie	3 000		3 000
92105		Wyposażenie świetlic wiejskich	1 000		1 000
92601		Wyposażenie i utrzymanie boisk sportowych	3 000		3 000
<b>Razem</b>	<b>Gutowiec</b>		<b>6 000</b>	<b>24 730</b>	<b>30 730</b>
60016		Modernizacja dróg		21 730	21 730
90015		Budowa punktów świetlnych		3 000	3 000
92601		Wyposażenie i utrzymanie boisk sportowych	6 000		6 000
<b>Razem</b>	<b>Krzyż</b>		<b>27 579</b>	<b>11 800</b>	<b>39 379</b>
60016		Modernizacja dróg		10 000	10 000
60016		Remont dróg	25 000		25 000
90095		Wyposażenie placów zabaw		1 800	1 800
92105		Wyposażenie świetlic wiejskich	2579		2 579
<b>Razem</b>	<b>Kurcze</b>		<b>1256</b>	<b>24000</b>	<b>25 256</b>
60016		Modernizacja dróg		24 000	24000
92105		Wyposażenie świetlic wiejskich	1256		1256

<b>Razem</b>	<b>Klaskawa</b>		<b>13 907</b>	<b>5 000</b>	<b>18 907</b>
75075		Promocja walorów gminy	4 500		4 500
60016		Modernizacja dróg		5000	5 000
90003		Poprawa estetyki w sołectwie	2 000		2 000
92105		Wyposażenie świetlic wiejskich	2 907		2 907
92601		Wyposażenie i utrzymanie boisk sportowych	4 500		4 500
<b>Razem</b>	<b>Lipki</b>		<b>20 000</b>	<b>21 173</b>	<b>41 173</b>
60016		Remont dróg	10 000		10 000
60016		Modernizacja dróg		19 173	19 173
60016		Remont przystanków autobusowych	500		500
90003		Poprawa estetyki w sołectwie	4000		4 000
90004		Utrzymanie terenów zieleni	500		500
90015		Budowa punktów świetlnych		2000	2 000
92105		Wyposażenie świetlic wiejskich	5 000		5 000
<b>Razem</b>	<b>Lubna</b>		<b>9 982</b>	<b>15 182</b>	<b>25 164</b>
60016		Remont dróg	2 000		2 000
60016		Modernizacja dróg		11 000	11000
75075		Promocja walorów gminy	1982		1982
90003		Poprawa estetyki w sołectwie	4000		4000
90004		Utrzymanie terenów zieleni	2000		2000
90095		Wyposażenie i utrzymanie placów zabaw		4 182	4182
<b>Razem</b>	<b>Łąg-Kolonia</b>		<b>12 504</b>	<b>21 400</b>	<b>33 904</b>
60016		Remont dróg	10 000		10 000
60016		Modernizacja dróg		13 900	13 900
75075		Promocja walorów gminy	2 504		2 504
90015		Budowa punktów świetlnych		2500	2 500
90095		Wyposażenie placów zabaw		5 000	5 000
<b>Razem</b>	<b>Łąg</b>		<b>22 671</b>	<b>45 000</b>	<b>67 671</b>
60016		Remont dróg	15 000		15 000
60016		Modernizacja dróg		30 000	30000
75075		Promocja walorów gminy	1 671		1 671
90003		Poprawa estetyki w sołectwie	3 500		3 500
90004		Utrzymanie terenów zieleni	2 500		2 500
90015		Budowa punktów świetlnych		15 000	15 000
<b>Razem</b>	<b>Mokre</b>		<b>11 852</b>	<b>10 000</b>	<b>21 852</b>
60016		Remont dróg	1 252		1 252
60016		Modernizacja dróg		10 000	10 000
75075		Promocja walorów gminy	600		600
92105		Wyposażenie świetlic wiejskich	10 000		10 000

<b>Razem</b>	<b>Mosna</b>	<b>0</b>	<b>0</b>	<b>13 571</b>	<b>13 571</b>
01095		Budowa wiaty drewnianej - miejsca spotkań integracyjnych społeczności sołectw Mosna w gminie Czersk	0	13 571	13 571
<b>Razem</b>	<b>Malachin</b>		<b>10 000</b>	<b>28 735</b>	<b>38 735</b>
60016		Remont dróg	10 000		10 000
60016		Modernizacja dróg		28 735	28 735
<b>Razem</b>	<b>Odry</b>		<b>13 000</b>	<b>23 711</b>	<b>36 711</b>
60016		Remont dróg	10 000		10 000
60016		Budowa chodników		9000	9 000
90003		Poprawa estetyki w sołectwie	3 000		3 000
90015		Budowa punktów świetlnych		14 711	14 711
<b>Razem</b>	<b>Rytel</b>		<b>41 342</b>	<b>94 000</b>	<b>135 342</b>
63095		Zakup samoobsługowej stacji rowerowej	10 000		10 000
75075		Promocja walorów gminy	13 342		13 342
75412		Doposażenie jednostki OSP Rytel	3 000		3 000
90003		Poprawa estetyki w sołectwie	12 000		12 000
90015		Budowa punktów świetlnych		75 000	75 000
90095		Budowa wiaty biesiadnej		13 000	13 000
90095		Wyposażenie placów zabaw		6 000	6 000
92601		Wyposażenie i utrzymanie boisk sportowych	3 000		3 000
<b>Razem</b>	<b>Wieck</b>		<b>4 000</b>	<b>12 193</b>	<b>16 193</b>
60016		Modernizacja dróg		9 693	9 693
60016		Remont dróg	4000		4 000
90015		Budowa punktów świetlnych		2 500	2 500
<b>Razem</b>	<b>Zapędowo</b>		<b>28 384</b>	<b>0</b>	<b>28 384</b>
75075		Promocja walorów gminy	406		406
90003		Poprawa estetyki w sołectwie	2 000		2 000
90004		Utrzymanie terenów zieleni	23000		23000
92105		Wyposażenie i utrzymanie świetlic wiejskich	2978		2978
<b>Razem</b>	<b>Złotowo</b>		<b>27 972</b>	<b>23 000</b>	<b>50 972</b>
01008		Remont przepustów	5 000		5 000
60016		Remont dróg	20 000		20 000
60016		Modernizacja dróg		23 000	23 000
75075		Promocja walorów gminy	1 500		1 500
90004		Utrzymanie terenów zieleni	1 472		1 472
<b>Ogółem</b>	<b>X</b>	<b>X</b>	<b>297 532</b>	<b>404 939</b>	<b>702 471</b>

Plan wydatków dla Zarządów osiedli na 2020 r.

w zł

Rozdział	Nazwa osiedla	Nazwa zadania, przedsięwzięcia	Plan bieżące	Plan majątkowe	Plan ogółem
1	2	3	4	6	8
<b>Razem</b>	<b>Osiedle nr 1</b>		<b>2 500</b>	<b>43 503</b>	<b>46 003</b>
60016		Budowa chodników		38 503	38 503
90095		Wyposażenie i utrzymanie placów zabaw		5 000	5 000
92105		Współorganizowanie imprez kulturalnych	1000		1000
92605		Współorganizowanie imprez sportowych	1500		1500
<b>Razem</b>	<b>Osiedle nr 2</b>		<b>1 200</b>	<b>44 803</b>	<b>46 003</b>
60016		Utrzymanie przystanków autobusowych	200		200
60016		Budowa chodników		30 803	30 803
90015		Budowa nowych punktów świetlnych	0	14 000	14 000
92105		Współorganizowanie imprez kulturalnych	700		700
92605		Współorganizowanie imprez sportowych	300		300
<b>Razem</b>	<b>Osiedle nr 3</b>		<b>403</b>	<b>45 600</b>	<b>46 003</b>
60016		Budowa chodników		24 600	24 600
90015		Budowa nowych punktów świetlnych		21 000	21 000
92105		Współorganizowanie imprez kulturalnych	403		403
<b>Razem</b>	<b>Osiedle nr 4</b>		<b>643</b>	<b>45 360</b>	<b>46 003</b>
60016		Budowa chodników		43 360	43 360
90015		Budowa nowych punktów świetlnych		2 000	2 000
92105		Współorganizowanie imprez kulturalnych	393		393
92605		Współorganizowanie imprez sportowych	250		250
<b>Ogółem</b>	<b>X</b>	<b>X</b>	<b>4 746</b>	<b>179 266</b>	<b>184 012</b>

Plan wydatków jednostek pomocniczych z tytułu dochodów z mienia na 2020 r.

w zł

Rozdział	Nazwa sołectwa	Nazwa zadania, przedsięwzięcia	Plan bieżące	Plan majątkowe	Plan ogółem
1	2	3	4	6	8
<b>Razem</b>	<b>Mokre</b>		<b>2 135</b>	<b>0</b>	<b>2 135</b>
60016		Remonty dróg	2 135	0	2 135
<b>Ogółem</b>	<b>X</b>	<b>X</b>	<b>2 135</b>	<b>0</b>	<b>2 135</b>



Projekt nr 2

**UCHWAŁA Nr XXV/.../20**

**RADY MIEJSKIEJ W CZERSKU**

z dnia 27 października 2020 r.

**w sprawie niedochodzenia rekompensaty za koszty odzyskiwania należności**

Na podstawie art. 18 ust. 2 pkt. 15 ustawy z dnia 8 marca 1990 r. o samorządzie gminnym (t. j. – Dz. U. z 2020 r., poz. 713 ze zm.) oraz art. 59 a ust. 1 ustawy z dnia 27 sierpnia 2009 r. o finansach publicznych (t. j. – Dz. U. z 2019 r., poz. 869 ze zm.)

**Rada Miejska uchwała, co następuje:**

**§ 1.**

Nie dochodzi się rekompensaty za koszty odzyskiwania należności, o której mowa w art. 10 ust. 1 pkt 1 ustawy z dnia 8 marca 2013 r. o przeciwdziałaniu nadmiernym opóźnieniom w transakcjach handlowych (t. j. – Dz. U. z 2020 r., poz. 935), przypadającej Gminie Czersk, jej jednostkom budżetowym lub samorządowym instytucjom kultury wymienionym w art. 9 pkt. 3 i 13 ustawy z dnia 27 sierpnia 2009 r. o finansach publicznych (t. j. – Dz. U. z 2019 r., poz. 869 ze zm.), jeżeli rekompensata jest równa lub większa od należności głównej.

**§ 2**

Wykonanie uchwały powierza się Burmistrzowi.

**§ 3.**

1. Uchwała podlega ogłoszeniu na tablicy ogłoszeń, w Biuletynie Informacji Publicznej oraz w Dzienniku Urzędowym Województwa Pomorskiego.
2. Uchwała wchodzi w życie po upływie 14 dni od ogłoszenia w Dzienniku Urzędowym Województwa Pomorskiego.

Wnoszący:  
Burmistrz

**Przemysław Biesek-Talewski**

Przewodniczący Rady

**Krzysztof Przytarski**

## UZASADNIENIE

Ustawa z 19 lipca 2019 roku o zmianie niektórych ustaw w celu ograniczenia zatorów płatniczych wprowadziła nowe brzmienie art. 59 a ust. 1 w ustawie o finansach publicznych - z mocą od 1 stycznia 2020 r. Organ stanowiący może postanowić o niedochodzeniu rekompensaty w wysokości 40 EURO – z tytułu kosztów dochodzenia należności o charakterze cywilnoprawnym. Jeśli rekompensata jest równa albo większa od należności głównej, to żądanie jej zapłaty postrzegane jest jako działanie zbyt restrykcyjne i nieuzasadnione.



*Projekt nr 3*

**UCHWAŁA Nr XXV/.../20  
RADY MIEJSKIEJ W CZERSKU**

z dnia 27 października 2020 r.

**w sprawie udzielenia pomocy finansowej Powiatowi Chojnickiemu**

Na podstawie art. 10 ust. 2 i art. 18 ust. 1 ustawy z dnia 8 marca 1990 r. o samorządzie gminnym (t. j. – Dz. U. z 2020 r., poz. 713 ze zm.) oraz art. 220 ust. 1 ustawy z dnia 27 sierpnia 2009 r. o finansach publicznych (t. j. – Dz. U. z 2019 r., poz. 869 ze zm.)

**Rada Miejska uchwała, co następuje:**

**§ 1.**

Udziela się Powiatowi Chojnickiemu w 2020 roku pomocy finansowej, w formie dotacji celowej, w wysokości:

- 1) 15 000 zł (słownie: piętnaście tysięcy złotych), z przeznaczeniem na zakup makiety archeologicznej cmentarzyska – Kręgi Kamienne w Odrach, przez Muzeum Historyczno-Etnograficzne im. J. Rydzkowskiego w Chojnicach,
- 2) 25 000 zł (słownie: dwadzieścia pięć tysięcy złotych), z przeznaczeniem na dofinansowanie zakupu samochodu do przewozu osób niepełnosprawnych – uczestników Warsztatów Terapii Zajęciowej w Czersku.

**§ 2.**

Wykonanie uchwały powierza się Burmistrzowi.

**§ 3.**

Uchwała wchodzi w życie z dniem podjęcia i podlega ogłoszeniu na tablicy ogłoszeń oraz w Biuletynie Informacji Publicznej.

Wnoszący:  
Burmistrz

**Przemysław Biesek-Talewski**

Przewodniczący Rady

**Krzysztof Przytarski**

## UZASADNIENIE

Muzeum Historyczno-Etnograficzne im. J. Rydzkowskiego w Chojnicach zwróciło się z wnioskiem o wsparcie finansowe na modernizację ekspozycji cmentarzyska – Kręgi Kamienne w Odrach. Jednym z elementów projektu modernizacji ekspozycji w Odrach będzie między innymi realizacja nowej makiety terenowej cmentarzyska o dofinansowanie której przez Gminę Czersk wnioskuje Muzeum Historyczno-Etnograficzne w Chojnicach. Makieta w nowoczesny sposób podkreśli znaczenie tego cennego stanowiska archeologicznego, zakres prowadzonych tam badań i będzie doskonałym komentarzem do wyeksponowanych zabytków obrazujących kulturę Gotów. Zasadnym jest dofinansowanie ekspozycji w Odrach, stanowiącej swego rodzaju wizerunek archeologii naszego regionu, aby Rezerwat Przyrody Kręgi Kamienne w Odrach stawał się coraz atrakcyjniejszy merytorycznie i wizualnie dla odwiedzających gości.

Stowarzyszenie Rodziców i Opiekunów Działających na Rzecz Dzieci Niepełnosprawnych – jednostka prowadząca Warsztaty Terapii Zajęciowej w Czersku, zwróciło się z wnioskiem o wsparcie finansowe na zakup samochodu do transportu osób niepełnosprawnych. Zakup samochodu jest dofinansowany w 80% z PFRON, środki własne WTZ to ok. 30.000 zł, z czego 5.000 zł zadeklarowali miejscowi darczyńcy, a 25.000 zł planuje się przekazać z budżetu Gminy Czersk.



*Projekt nr 4*

**UCHWAŁA Nr XXV/.../20**

**RADY MIEJSKIEJ W CZERSKU**

z dnia 27 października 2020 r.

**w sprawie wprowadzenia regulaminu obywatelskiej inicjatywy uchwałodawczej**

Na podstawie art. 41 a ust. 5 ustawy z dnia 8 marca 1990 r. o samorządzie gminnym (t. j. – Dz. U. z 2020 r., poz. 713 ze zm. )

**Rada Miejska uchwała, co następuje:**

**§ 1.**

Regulamin obywatelskiej inicjatywy uchwałodawczej określa:

- 1) szczegółowe zasady wnoszenia inicjatyw obywatelskich,
- 2) zasady tworzenia komitetów inicjatyw uchwałodawczych,
- 3) zasady promocji obywatelskich inicjatyw uchwałodawczych,
- 4) formalne wymogi, jakim muszą odpowiadać składane projekty.

**§ 2.**

Ilekcroć, w niniejszej uchwale jest mowa o:

- 1) Gminie – należy przez to rozumieć Gminę Czersk,
- 2) Radzie – należy przez to rozumieć Radę Miejską w Czersku,
- 3) Przewodniczącym Rady – należy przez to rozumieć Przewodniczącą Rady Miejskiej w Czersku,
- 4) Burmistrzu – należy przez to rozumieć Burmistrza Czerska,
- 5) Komitecie – należy przez to rozumieć komitet inicjatywy uchwałodawczej.

**§ 3.**

1. Grupa co najmniej 5 mieszkańców Gminy posiadających czynne prawa wyborcze do organu stanowiącego gminy może utworzyć Komitet, składając Radzie pisemne oświadczenie o utworzeniu Komitetu.
2. Komitet zostaje utworzony w celu przedłożenia Radzie konkretnego projektu uchwały.
3. Komitet występuje pod nazwą jednoznacznie go identyfikującą, która powinna uwzględniać tytuł projektu uchwały.
4. Oświadczenie, o którym mowa w ust. 1 zawiera: imię i nazwisko oraz adres zamieszkania osób przystępujących do Komitetu, nazwę oraz datę jego utworzenia, a ponadto adres do korespondencji. Oświadczenie zawiera ponadto zgodę na przetwarzanie danych osobowych przez Komitet, Radę i Burmistrza w zakresie niezbędnym do realizacji obywatelskiej inicjatywy uchwałodawczej.

#### § 4.

Komitet wykonuje czynności związane z przygotowaniem projektu uchwały, jego rozpowszechnianiem, kampanią promocyjną, a także organizacją zbierania podpisów mieszkańców popierających projekt uchwały na listach poparcia.

#### § 5.

1. Projekt uchwały winien spełniać wymogi formalne uchwały określone w rozporządzeniu Prezesa Rady Ministrów z dnia 20 czerwca 2002 r. w sprawie „Zasad techniki prawodawczej” (t. j. – Dz. U. z 2016 r., poz. 283) oraz uchwale nr XIII/151/19 Rady Miejskiej w Czersku z dnia 29 października 2019 r. w sprawie uchwalenia Statutu Gminy Czersk (Dz. Urz. Woj. Pomorskiego z 2019 r., poz. 5249 ze zm.).
2. Do projektu uchwały dołącza się uzasadnienie merytoryczne i prawne, zawierające w szczególności wskazanie potrzeby podjęcia uchwały, oczekiwane skutki społeczne oraz skutki finansowe, o ile skutki takie będzie powodować.
3. Projekt uchwały musi dotyczyć spraw zastrzeżonych przepisami prawa do właściwości Rady.
4. Projekt uchwały spełniającej wymogi określone w ust. 1-3 przed rozpoczęciem zbierania podpisów na listach poparcia Komitet doręcza Przewodniczącemu Rady.

#### § 6.

1. Listy poparcia, o których mowa w § 4 winny zawierać oświadczenie o treści: „Popieram projekt uchwały Rady Miejskiej w Czersku w sprawie ... (tytuł) i wyrażam jednocześnie zgodę na przetwarzanie moich danych osobowych przez Komitet, Radę Miejską w Czersku oraz Burmistrza Czerska w zakresie niezbędnym do rozpatrzenia projektu uchwały”.
2. Mieszkaniec udziela poparcia projektowi uchwały, wpisując na liście imię i nazwisko, swój adres zamieszkania, numer Pesel oraz podpisując się.
3. W miejscu zbierania podpisów dla poparcia projektu uchwały przez mieszkańców musi być wyłożony do wglądu jej projekt, który zostanie następnie złożony Przewodniczącemu Rady.
4. Podpisy mieszkańców dla poparcia projektu uchwały można zbierać w miejscu, czasie i w sposób wykluczający stosowanie jakichkolwiek nacisków zmierzających do ich wymuszenia.
5. Wycofanie poparcia przez mieszkańca dla projektu uchwały jest nieskuteczne.
6. Dokonywanie zmian w projekcie uchwały po uzyskaniu poparcia mieszkańców, a przed złożeniem Przewodniczącemu Rady, jest niedopuszczalne.
7. Projekt uchwały w formie pisemnej składa się Przewodniczącemu Rady wraz z pisemnym wnioskiem członków Komitetu, a ponadto z oświadczeniem, o którym mowa w § 3 oraz z oryginałem listy poparcia dołączonej do projektu uchwały.
8. W przypadku dokonania zmiany projektu uchwały konieczne jest ponowne uzyskanie nowego poparcia mieszkańców.

#### § 7.

1. Przewodniczący Rady przekazuje Burmistrzowi projekt uchwały wraz z listą podpisów w celu poddania go analizie co do zgodności z wymaganiami, o których mowa w § 5 i 6 oraz wydania w tym zakresie opinii, w terminie 14 dni od otrzymania projektu.
2. Jeżeli projekt uchwały nie spełnia wymogów, o których mowa w § 5 i 6, Przewodniczący Rady pisemnie informuje o tym fakcie Komitet.
3. Projekt uchwały, który nie spełnia wymogów, o których mowa w § 5 i 6, nie wywołuje skutków prawnych i jest kierowany pod obrady Rady.

### § 8.

W przypadku gdy przepisy prawa przewidują przeprowadzenie konsultacji lub zasięgnięcie opinii w przedmiocie związanym z projektem uchwały, z wnioskiem o przeprowadzenie konsultacji lub zasięgnięcie opinii występują odpowiednio Rada lub Burmistrz.

### § 9.

1. Po spełnieniu przesłanek, o których mowa w niniejszej uchwale Przewodniczący Rady umieszcza projekt uchwały w porządku obrad sesji Rady.
2. Przewodniczący Rady informuje Komitet o wyznaczonym terminie sesji Rady, podczas której będzie rozpatrywany projekt uchwały.
3. Komitet może wycofać projekt uchwały w dowolnej chwili, jednak nie później niż do czasu zarządzenia głosowania przez Przewodniczącego obrad.
4. Rada może przyjąć projekt uchwały bez poprawek albo odrzucić go w całości.

### § 10.

Wydatki związane z wykonywaniem obywatelskiej inicjatywy uchwałodawczej, w tym prowadzeniem kampanii promocyjnej, ponosi Komitet.

### § 11.

Wykonanie uchwały powierza się Burmistrzowi.

### § 12.

1. Uchwała podlega ogłoszeniu na tablicy ogłoszeń, w Biuletynie Informacji Publicznej oraz w Dzienniku Urzędowym Województwa Pomorskiego.
2. Uchwała wchodzi w życie po upływie 14 dni od ogłoszenia w Dzienniku Urzędowym Województwa Pomorskiego.

Wnoszący:  
Burmistrz

**Przemysław Biesek-Talewski**

Przewodniczący Rady

**Krzysztof Przytarski**

## UZASADNIENIE

Ustawa z dnia 11 stycznia 2018 r. o zmianie niektórych ustaw w celu zwiększenia udziału obywateli w procesie wybierania, funkcjonowania i kontrolowania niektórych organów publicznych (t. j. – Dz. U. z 2018 r., poz. 130 ze zm.) znowelizowała m.in. ustawę z dnia 8 marca 1990 r. o samorządzie gminnym. Zgodnie z art. 41 a przedmiotowej ustawy grupa mieszkańców gminy, posiadających czynne prawa wyborcze do organu stanowiącego, może wystąpić z obywatelską inicjatywą uchwałodawczą. Rada Miejska zobligowana jest do określenia, w drodze uchwały: szczegółowych zasad wnoszenia inicjatyw obywatelskich, zasad tworzenia komitetów takich inicjatyw, zasad promocji obywatelskich inicjatyw uchwałodawczych oraz formalnych wymogów, jakim muszą odpowiadać składane projekty.



*Projekt nr 5*

**UCHWAŁA Nr XXV/.../20**

**RADY MIEJSKIEJ W CZERSKU**

z dnia 27 października 2020 r.

**w sprawie uchylenia uchwały nr IX/102/19 w sprawie określenia zasad i trybu przeprowadzania konsultacji społecznych budżetu obywatelskiego z mieszkańcami Gminy Czerniewice**

Na podstawie art. 5a ust. 2, 3 i 7 ustawy z dnia 8 marca 1990 r. o samorządzie gminnym (t. j. – Dz. U. z 2020 r., poz. 713 ze zm.)

**Rada Miejska uchwała, co następuje:**

**§ 1.**

Uchyla się uchwałę nr IX/102/19 Rady Miejskiej w Czerniewicach z dnia 28 maja 2019 r. w sprawie określenia zasad i trybu przeprowadzania konsultacji społecznych budżetu obywatelskiego z mieszkańcami Gminy Czerniewice.

**§ 2.**

Wykonanie uchwały powierza się Burmistrzowi.

**§ 3.**

1. Uchwała podlega ogłoszeniu na tablicy ogłoszeń, w Biuletynie Informacji Publicznej oraz Dzienniku Urzędowym Województwa Pomorskiego.
2. Uchwała wchodzi w życie po upływie 14 dni od ogłoszenia w Dzienniku Urzędowym Województwa Pomorskiego.

Wnoszący:

Burmistrz

**Przemysław Biesek-Talewski**

Przewodniczący Rady

**Krzysztof Przytarski**

## UZASADNIENIE

W związku z szybkim rozprzestrzenianiem się wirusa Sars-CoV-2, rosnącą gwałtownie liczbą zachorowań na COVID-19 i wprowadzaniem dodatkowych obostrzeń epidemicznych przeprowadzenie procedury wyboru projektów w ramach Czerskiego Budżetu Obywatelskiego będzie w najbliższych miesiącach niemożliwe bez ryzyka zakażenia kolejnych mieszkańców Gminy Czersk. W związku z tym konieczna jest rezygnacja z CzBO edycja 2021.

Ze względu na brak możliwości zawieszenia stosowania aktu prawa miejscowego, jakim jest uchwała nr IX/102/19 Rady Miejskiej w Czersku z dnia 28 maja 2019 r. w sprawie określenia zasad i trybu przeprowadzania konsultacji społecznych budżetu obywatelskiego z mieszkańcami Gminy Czersk, zachodzi konieczność jej uchylecia. Po unormowaniu się sytuacji epidemicznej i przy korzystnych uwarunkowaniach ekonomicznych możliwe będzie podjęcie na nowo przez Radę Miejską uchwały w sprawie Czerskiego Budżetu Obywatelskiego.



*Projekt nr 6*

**UCHWAŁA Nr XXV/.../20**

**RADY MIEJSKIEJ W CZERSKU**

z dnia 27 października 2020 r.

**w sprawie zmiany nazwy ulicy w Łęgu**

Na podstawie art. 18 ust. 2 pkt 13 ustawy z dnia 8 marca 1990 r. o samorządzie gminnym (t. j. – Dz. U. z 2020 r., poz. 713 ze zm.)

**Rada Miejska uchwala, co następuje:**

**§ 1.**

1. Drodze położonej w miejscowości Łąg, na działce oznaczonej w ewidencji gruntów i budynków nr 382, nadaje się nazwę: ulica Bursztynowa.
2. Położenie ulicy przedstawia załącznik graficzny do uchwały.

**§ 2.**

Wykonanie uchwały powierza się Burmistrzowi.

**§ 3.**

1. Uchwała podlega ogłoszeniu na tablicy ogłoszeń, w Biuletynie Informacji Publicznej oraz w Dzienniku Urzędowym Województwa Pomorskiego.
2. Uchwała wchodzi w życie po upływie 14 dni od dnia jej ogłoszenia w Dzienniku Urzędowym Województwa Pomorskiego.

Wnoszący:

Burmistrz

**Przemysław Biesek-Talewski**

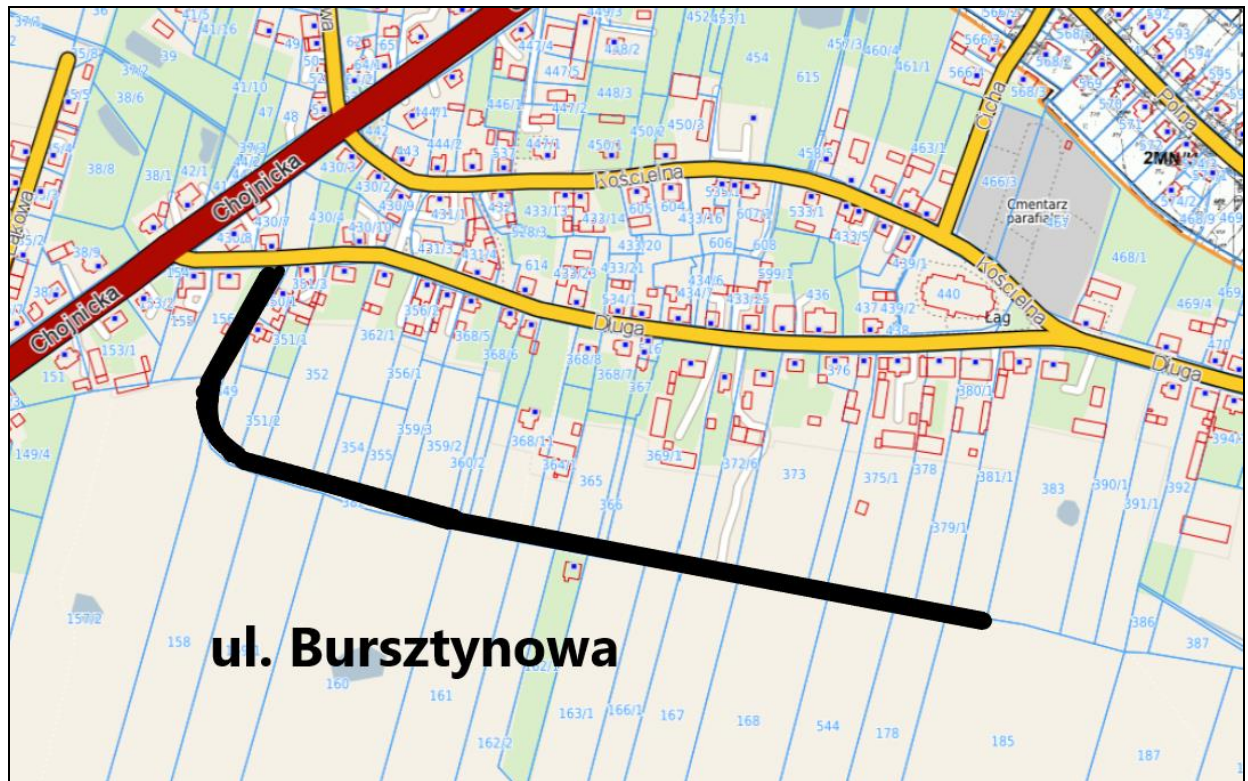
Przewodniczący Rady

**Krzysztof Przytarski**

## UZASADNIENIE

Nowo powstałym drogom publicznym oraz drogom wewnętrznym nadaje się nazwy ulic. Właściciele nieruchomości położonych w rejonie drogi nr 382 wyrazili zgodę na wprowadzenie nazwy ulicy. Podejmowanie uchwał w sprawach nazw ulic i placów będących drogami publicznymi lub nazw dróg wewnętrznych należy do właściwości Rady.

Załącznik  
do uchwały nr XXV/.../20  
Rady Miejskiej w Czersku  
z dnia 27 października 2020 r.





*Projekt nr 7*

**UCHWAŁA Nr XXV/.../20**

**RADY MIEJSKIEJ W CZERSKU**

z dnia 27 października 2020 r.

**w sprawie ustalenia przebiegu drogi gminnej Gotelp - Pustki**

Na podstawie art. 18 ust. 2 pkt 15 ustawy z dnia 8 marca 1990 r. o samorządzie gminnym (t. j. – Dz. U. z 2020 r., poz. 713 ze zm.), w związku z art. 7 ust. 3 ustawy z dnia 21 marca 1985 r. o drogach publicznych (t. j. – Dz. U. z 2020 r., poz. 470 ze zm.)

**Rada Miejska uchwała, co następuje:**

**§ 1.**

Ustala się przebieg drogi gminnej nr 224270G stanowiącej drogę Gotelp – Pustki, która obejmuje działki o numerach ewidencyjnych wskazanych w załączniku nr 1 do uchwały, zgodnie z załącznikiem nr 2 do uchwały.

**§ 2.**

Wykonanie uchwały powierza się Burmistrzowi.

**§ 3.**

1. Uchwała podlega ogłoszeniu na tablicy ogłoszeń, w Biuletynie Informacji Publicznej oraz w Dzienniku Urzędowym Województwa Pomorskiego .
2. Uchwała wchodzi w życie po upływie 14 dni od dnia jej ogłoszenia w Dzienniku Urzędowym Województwa Pomorskiego.

Wnoszący:

Burmistrz

**Przemysław Biesek-Talewski**

Przewodniczący Rady

**Krzysztof Przytarski**

## UZASADNIENIE

W związku z przejściem przez Gminę Czersk od Powiatu Chojnickiego drogi Gotelp – Pustki i zakwalifikowaniem jej do dróg gminnych należy wskazać jej przebieg.

Zgodnie z art. 7 ust. 3 ustawy o drogach publicznych ustalenie przebiegu istniejących dróg gminnych następuje w drodze uchwały rady gminny.

Załącznik nr 1  
do uchwały nr .....  
Rady Miejskiej w Czersku  
z dnia 27 października 2020 r.

Przebieg drogi gminnej nr 224270G – droga Gotelp – Pustki

Miejscowość	Nr działki	Powierzchnia
Gotelp	116 obr. Gotelp	0,42 ha
Pustki	524 obr. Gotelp	1,32 ha
Pustki	501 obr. Gotelp	0,23 ha
Pustki	500 obr. Gotelp	0,45 ha
Pustki	461/39 obr. Mokre	0,2626 ha

Załącznik nr 2  
do uchwały nr .....  
Rady Miejskiej w Czersku  
z dnia 27 października 2020 r.





Projekt nr 8

**UCHWAŁA Nr XXV/.../20**

**RADY MIEJSKIEJ W CZERSKU**

z dnia 27 października 2020 r.

**w sprawie zatwierdzenia Planu Odnowy Miejscowości Gotelp, Kamionka, Leśnictwo Juńcza, Nowa Juńcza, Stara Juńcza, Nowe Prusy, Przyjaźnia, Pustki, Polana na lata 2020-2027**

Na podstawie art. 18 ust. 2 pkt 6 ustawy z dnia 8 marca 1990 o samorządzie gminnym (t. j. – Dz. U. z 2020 r., poz. 713 ze zm.), w związku z § 4 ust. 7 rozporządzenia Ministra Rolnictwa i Rozwoju Wsi z dnia 4 września 2015 r. w sprawie szczegółowych warunków i trybu przyznawania oraz wypłaty pomocy finansowej na operacje typu „Budowa lub modernizacja dróg lokalnych” w ramach poddziałania „Wsparcie inwestycji związanych z tworzeniem, ulepszaniem lub rozbudową wszystkich rodzajów małej infrastruktury, w tym inwestycji w energię odnawialną i w oszczędzanie energii” objętego Programem Rozwoju Obszarów Wiejskich na lata 2014 - 2020 (Dz. U. z 2015 r., poz. 1414 ze zm.)

**Rada Miejska uchwała, co następuje:**

**§ 1.**

Zatwierdza Plan Odnowy Miejscowości Gotelp, Kamionka, Leśnictwo Juńcza, Nowa Juńcza, Stara Juńcza, Nowe Prusy, Przyjaźnia, Pustki, Polana na lata 2020 – 2027, stanowiący załącznik do niniejszej uchwały.

**§ 2.**

Wykonanie uchwały powierza się Burmistrzowi.

**§ 3.**

Uchwała wchodzi w życie z dniem podjęcia i podlega ogłoszeniu na tablicy ogłoszeń oraz w Biuletynie Informacji Publicznej.

Wnoszący:

Burmistrz

**Przemysław Biesek-Talewski**

Przewodniczący Rady

**Krzysztof Przytarski**

## UZASADNIENIE

Jednym z wymogów wniosku o przyznanie dofinansowania w ramach Programu Rozwoju Obszarów Wiejskich na lata 2014 – 2020, jest zatwierdzenie przez Radę Miejską Planu Odnowy Miejscowości, ponieważ pomoc jest przyznawana na operację, która oprócz warunków określonych w Programie Rozwoju Obszarów Wiejskich na lata 2014 – 2020 oraz ustawie z dnia 20 lutego 2015 r. o wspieraniu rozwoju obszarów wiejskich z udziałem środków Europejskiego Funduszu Rolnego na rzecz Rozwoju Obszarów Wiejskich w ramach Programu Rozwoju Obszarów Wiejskich na lata 2014 – 2020, będzie spójna z dokumentem strategicznym.

Plan odnowy miejscowości Gotel, Kamionka, Leśnictwo Juńcza, Nowa Juńcza, Stara Juńcza, Nowe Prusy, Przyjaźnia, Pustki, Polana na lata 2020 - 2027 został opracowany przez mieszkańców sołectwa i uchwalony na zebraniu wiejskim.

Załącznik  
do uchwały nr XXV/.../20  
Rady Miejskiej w Czersku  
z dnia 27 października 2020 r.

# PLAN ODNOWY MIEJSCOWOŚCI

**Gotelp, Kamionka, Leśnictwo Juńcza, Nowa  
Juńcza, Stara Juńcza, Nowe Prusy, Przyjaźnia,  
Pustki, Polana**

**NA LATA  
2020 – 2027**



## Spis treści

Wstęp.....	2
I. Charakterystyka miejscowości .....	3
1.1. Położenie miejscowości.....	3
1.2. Historia miejscowości.....	4
1.3. Określenie przestrzennej struktury miejscowości.....	5
II. Inwentaryzacja zasobów służących odnowie miejscowości.....	6
2.1. Zasoby przyrodnicze .....	6
2.2 Dziedzictwo kulturowe.....	6
2.3. Obiekty i tereny .....	8
2.4. Infrastruktura społeczna .....	9
2.5. Infrastruktura techniczna .....	10
2.6. Gospodarka i rolnictwo .....	12
2.7. Kapitał społeczny i ludzki.....	12
III. Analiza SWOT (słabe i mocne strony, szanse i zagrożenia) miejscowości.....	13
IV. Opis planowanych zadań i przedsięwzięć inwestycyjnych .....	14
V. Planowane przedsięwzięcia aktywizujące lokalną społeczność.....	16
VI. Opis i charakterystyka obszarów związanych z kształtowaniem obszarów o szczególnym znaczeniu dla zaspokojenia potrzeb mieszkańców, sprzyjających nawiązywaniu kontaktów społecznych, ze względu na ich położenie oraz cechy funkcjonalno – przestrzenne.....	17
VII. System wdrażania i monitoringu .....	17





## **Wstęp**

Plan Odnowy Miejscowości jest jednym z najważniejszych elementów odnowy wsi, jej rozwoju oraz poprawy warunków pracy i życia mieszkańców. Dokument ten określa strategię działań w sferze społeczno-gospodarczej na lata 2020 – 2027. Głównym powodem powstania Planu dla miejscowości Sołectwa Gotelp: Gotelp, Kamionka, Leśnictwo Juńcza, Nowa Juńcza, Stara Juńcza, Nowe Prusy, Przyjaźnia, Pustki, Polana jest możliwość m.in. pozyskania funduszy z Programu Rozwoju Obszarów Wiejskich, Osi 3 PROW – Działanie Odnowa i Rozwój Wsi. Oś 3 zakłada między innymi wspieranie działań wpływających na poprawę jakości życia na obszarach wiejskich poprzez zaspokojenie potrzeb społecznych i kulturalnych mieszkańców wsi. Jednym z warunków uzyskania wsparcia ze środków unijnych jest stworzenie Planu Odnowy Miejscowości, który powinien być zgodny ze Strategią Rozwoju Gminy Czersk na lata 2014 – 2025 oraz innymi dokumentami strategicznymi o charakterze lokalnym, regionalnym i krajowym, takimi jak: Strategia Rozwoju Województwa Pomorskiego 2020, Strategia Rozwoju Kraju 2020 oraz Strategia Rozwoju Obszarów Wiejskich i Rolnictwa na lata 2014 – 2020.

Niniejszy dokument ma charakter planowania strategicznego, a jego celem jest stworzenie szczegółowej koncepcji i wizji rozwoju miejscowości. Odnowa i rozwój wsi jest wypadkową wielu działań, wśród których pierwsze miejsce zajmują aktywność, zaangażowanie i solidarna postawa mieszkańców. Dlatego też w przygotowaniu dokumentu od samego początku uczestniczyli aktywnie mieszkańcy miejscowości objętych Planem.

Plan Odnowy Miejscowości zawiera działania długofalowe, określone w horyzoncie czasowym na lata 2020 – 2027. Uwzględnia najważniejsze działania, które sami zainteresowani uznali za istotne dla swojej miejscowości i które pomogą im rozwiązać problemy, pokonać bariery i osiągnąć stawiane sobie cele.



### I. Charakterystyka miejscowości

#### 1.1. Położenie miejscowości

Sołectwo Gotelp położone jest na południu Województwa Pomorskiego, w Powiecie Chojnickim, w północno-wschodniej części Gminy Czersk, 7 km od Czerska.

Sołectwo otoczone jest zwartym kompleksem leśnym, administrowanym przez Nadleśnictwo Czersk.

Terytorium sołectwa obejmuje obszar 1953 ha. W jego skład wchodzi miejscowości: Gotelp, Kamionka, Leśnictwo Juńcza, Nowa Juńcza, Stara Juńcza, Nowe Prusy, Przyjaźnia, Pustki i Polana.

Sołectwo należy do terenów słabo zaludnionych. Podczas sporządzenia niniejszego Planu (wrzesień 2020) tereny sołectwa zamieszkiwało łącznie 771 stałych mieszkańców, z których 162 mieszka w Gotelpiu, a 135 w Pustkach.



Rysunek 1. Miejscowości objęte Planem na tle Gminy Czersk





Źródło: Statut Gminy Czersk, zał. Nr 1 do Uchwały VIII/60/11 z dnia 16 czerwca 2011.

Tabela 1. Liczba stałych mieszkańców Sołectwa Gotelp - wrzesień 2020.

Miejscowość	Ogółem
Gotelp	162
Kamionka	115
Leśnictwo Juńcza	5
Nowa Juńcza	44
Stara Juńcza	69
Nowe Prusy	149
Przyjaźnia	91
Pustki	135
Polana	1
<b>Razem:</b>	<b>771</b>

## 1.2. Historia miejscowości

W źródłach i opracowaniach historycznych brak jest danych na temat najstarszych dziejów wsi i całego sołectwa. Po 1700 r. zasiedlone zostały pustkowia Gotelp i Pustki. W 1884 r. wieś występowała pod nazwą Gotthelf (z j. niem., po polsku znaczy „Boże pomagaj”).

Najważniejsze wydarzenia z kart historii Gotelpia:

- W 1885 r. założono cech kowalsko-kołodziejski, który oprócz kilku innych miejscowości, obejmował swoim zasięgiem również Gotelp.
- Za sprawą władz pruskich, w 1887 r., w Gotelpiu powstawał budynek szkolny. Był to jeden ze sposobów germanizowania dzieci polskich oraz chęć stworzenia szkolnictwu dobrej bazy materialnej.
- W latach 1928-1930 ok. 2 km na wschód od wsi wybudowano kolej Bydgoszcz-Kościerzyna-Gdynia, przy której zatrudnienie znalazła miejscowa ludność. W latach 30-tych XX wieku założono w Gotelpiu agencję urzędu pocztowego w Czersku. Bezpośrednio przed wybuchem II wojny światowej, w 1939 r., w Gotelpiu rozlokowany był 81. dywizjon przeciwpancerny.
- Gotelp został wyzwolony 24 lutego 1945 r. przez oddziały 49. armii 2 Frontu Białoruskiego., przy czym poległo 5 żołnierzy radzieckich.
- W 1959 r. zakończono budowę sklepu w miejscowości Gotelp.
- W 1961 r. 1 lutego otworzono Gromadzką Bibliotekę w Gotelpiu, której dyrektorem mianowano Władysławę Czaję.
- 14 października 1962 r. wieś została podłączona do sieci elektrycznej, co zaowocowało rozwojem społecznym.



- 26 czerwca 1965 r. oddano do użytku nowy pawilon szkolny, wybudowany w czynie społecznym przez uczniów Technikum Budowlanego w Bydgoszczy.

### 1.3. Określenie przestrzennej struktury miejscowości

Wsie sołectwa Gotelp są miejscowościami bezładnie rozrzuconymi – nie tworzą zwartego skupiska domostw. Największe zagęszczenie zabudowań rozpościera się wzdłuż głównej drogi prowadzącej z Odrów do Czerska. Przy tej drodze usytuowane są również sklep, poczta, dwa przystanki autobusowe, OSP ze świetlicą wiejską oraz szkoła. Wieś nie ma konkretnych ulic o własnych nazwach oraz ściśle wyodrębnionego centrum.



Fot. 1 – Wjazd do Gotelpia od strony Czerska

W Gotelpiu funkcjonuje świetlica, która znajduje się w jednym budynku razem z siedzibą miejscowej OSP. Jest ona jedynym z dwóch, oprócz szkoły podstawowej, miejscem użyteczności publicznej w sołectwie. Wynika to z faktu, iż wieś położona jest w bliskiej odległości od Czerska, w którym mieszkańcy mają dostęp do urzędów, banków, ośrodków zdrowia, a także do kościoła. Istotną cechą tej wsi jest to, że nigdy nie zbudowano tu kościoła ani kaplicy. Przyczynami są zapewne wielkość wsi, niewielka ilość mieszkańców oraz bliskość miasta Czersk i wsi Łąg. Sołectwo przynależy do parafii p.w. Narodzenia Najświętszej Marii Panny w Łęgu (Gotelp, Nowe Prusy, Przyjaźnia), parafii p.w. św. Marii Magdaleny w Czersku (Kamionka), parafii p.w. św. Józefa w Mokrem (Nowa Juńcza, Stara Juńcza) oraz parafii p.w. Wniebowzięcia Najświętszej Marii Panny w Odrach (Pustki).



## II. Inwentaryzacja zasobów służących odnowie miejscowości

### 2.1. Zasoby przyrodnicze

Pod względem administracji leśnej Sołectwo Gotelp znajduje się na terenie administrowanym przez Nadleśnictwo Czersk, obręb Czersk, leśnictwo Odry i leśnictwo Juńcza.

Bogactwem sołectwa są łąki i lasy. Łąki, stanowiące obecnie pastwiska, niegdyś były obfitym źródłem torfu, które nie zostało jeszcze wyczerpane. Lasy rozciągają się szerokim pasem od wsi Odry, Wieck, Zawada po Gotelp. Dostarczają głównie drewna opałowego oraz różnorodnego runa leśnego. Nieopodal od wsi płynie rzeka Niechwaszcz, miejsce atrakcyjne przyrodniczo i turystycznie.

### 2.2 Dziedzictwo kulturowe

Obiekty i budynki związane z dziedzictwem kulturowym w sołectwie Gotelp koncentrują się we wsi Gotelp. W pozostałych miejscowościach praktycznie nie występują. W pierwszej kolejności należy wymienić figurę Jezusa Chrystusa, kapliczkę, krzyż oraz kilka kilkudziesięcioletnich budynków.

Figura Jezusa Chrystusa, posadowiona przy głównej drodze wsi, w pewnej odległości od wjazdu do Gotelpia, powstała w 1946 r. Jest istotnym obiektem dla całej miejscowej społeczności, odwiedzanym podczas corocznych uroczystości religijnych.



Fot. 2 – Figura Jezusa Chrystusa w Gotelpiu

Kapliczka znajduje się na prywatnej posesji jednego z mieszkańców wsi. Możliwe, że jest najstarszym obiektem w całej wsi, ponieważ zbudowano ją w 1899 r. Przez lata była chroniona przed



zniszczeniem i konserwowana przez kolejne pokolenia właścicieli posesji mieszkających pod adresem Gotelp 45.

Gotelp ma kilka ciekawych budynków w swoim obrębie. Takim jest z pewnością budynek poczty, którego budowę datuje się na 1911 r. Obiekt, wykonany z cegły, jest własnością Poczty Polskiej S.A i wykorzystywany jest jako obiekt pocztowy, który oferuje usługi pocztowe i finansowe. Pozostała powierzchnia tego budynku nie jest zagospodarowana.



Fot. 3 – Budynek poczty w Gotelciu

Naprzeciwko poczty, po drugiej stronie drogi Czersk – Odry, znajdują się zabytkowe zabudowania, które powstały zapewne na początku lat dwudziestych poprzedniego wieku. Przed wielu laty znaczną część zbudowanych z cegły obiektów zajmowała pierwsza siedziba OSP. Wyraźną pamiątką po obecności OSP jest staw będący własnością gminy, który kiedyś pełnił funkcję zbiornika przeciwpożarowego.

Na uboczu wsi, w oddaleniu od pozostałych zabudowań, stoi drewniany dom z 1934 r., zamieszkały od pięciu pokoleń przez jedną rodzinę. Usytuowany w lesie ok. 100 m od dzisiejszej drogi prowadzącej w kierunku miejscowości Odry, został zbudowany na ziemi, którą kupiono od niemieckich właścicieli ziemskich. Obecną właścicielką jest pani Katarzyna Krysiak-Kołatka, malarka, która stworzyła tutaj „Galerię w podwórzu” – mały skansen z licznymi przedmiotami domowymi i rolniczymi o znaczeniu historycznym. Miejsce to często odwiedzają turyści. Swoistym drogowskim, pokazującym kierunek dojazdu do powyższego budynku, jest przydrożny krzyż, który postawiono tu w 1981 r. w stanie wojennym z inicjatywy właścicieli domu. Figura Jezusa Chrystusa, która zdobi krzyż, jest od niego wiele starsza, bo przedwojenna.



### 2.3. Obiekty i tereny

Na terenie wsi sołeckiej Gotelp znajduje się boisko wielofunkcyjne, położone obok budynku szkoły podstawowej. Boisko stanowi plac przypominający kształtem prostokąt o nieregularnym kształcie i jest miejscem uprawiania sportu przez dzieci i młodzież. Brak jakiegokolwiek małej architektury. Przed szkołą znajduje się plac zabaw, jedyne miejsce, gdzie miejscowe dzieci mogą spędzać wolny czas. Plac zabaw znajduje się tuż przy drodze Czersk – Odry.

Przez sołectwo przepływa rzeka Niechwaszcz. Jest to niewielki ciek wodny, wykorzystywany do celów rekreacyjnych jedynie przez wytrawnych kajakarzy. Zatrzymują się oni na tym terenie na biwaki i krótki odpoczynek, jednak jako że rzeka nie przepływa przez samą wieś, turyści rzadko kiedy tu zaglądają.



Fot. 4 – Boisko wielofunkcyjne

Przez sołectwo przebiega szlak czarny BY-1700 In o długości 115 km. Szlak rowerowy rozpoczyna się w Tucholi, wiedzie poprzez Raciąż do Fojutowa, dalej prowadzi przez Czersk i Gotelp do Odrów. Z Odrów turyści kierując się szlakiem dalej na północ przez Miedzno, Karsin, Wiele, Lubnię, Leśno, Czapiewice, Brusy i Czyczkowy. Za miejscowością Drzewicz szlak poprowadzony jest



przez teren Parku Narodowego „Bory Tucholskie” do miejsca zwanego Starą Piłą. Dalej szlak czarny łączy się ze szlakiem czerwonym im. Juliana Rydzkowskiego kończąc się w miejscowości Bachorze.

#### **2.4. Infrastruktura społeczna**

We wsi Gotelp znajduje się ośmioklasowa szkoła podstawowa, położona w niewielkim oddaleniu od głównej drogi. Zabudowania szkoły składają się z dwóch głównych części, stanowiącej spójną całość. Pierwsza to budynek piętrowy zbudowany z charakterystycznej czerwonej cegły. Druga część to parterowy pawilon. Przed szkołą znajduje się obszerny plac, który wymaga zagospodarowania i wyłożenia trwałym materiałem np. z kostki brukowej. Budynki szkoły podstawowej zostały poddane termomodernizacji w wyniku realizacji projektu „Poprawa jakości powietrza w gminie Czersk poprzez termomodernizację budynków użyteczności publicznej” w ramach tzw. Mechanizmu Finansowego EOG w obszarze priorytetu 2.1 - Ochrona środowiska, w tym środowiska ludzkiego. Na budynku szkolnym zainstalowano również panele fotowoltaiczne w ramach projektu „Poprawa efektywności energetycznej oraz rozwój OZE w Chojnicko – Człuchowskim Miejskim Obszarze Funkcjonalnym – termomodernizacja budynków użyteczności publicznej” współfinansowanego z Regionalnego Programu Operacyjnego Województwa Pomorskiego na lata 2014-2020.



Fot. 5 – Budynek starej części szkoły w Gotelciu



Ważnym miejscem Gotelpia jest świetlica wiejska zlokalizowana razem z siedzibą OSP w jednym budynku. Budynek znajduje się przy głównej ulicy wsi, prowadzi do niego obszerny wjazd z kostki brukowej. Teren przyległy do remizy ogrodzony jest płotem z metalowej siatki i z płyt betonowych.

Budynek świetlicy zaspokaja potrzeby społeczne mieszkańców. Znajduje się tu sala widowiskowa ze sceną oraz zapleczem sanitarnym. W remizie jest również kuchnia wyposażona w sprzęt AGD, taki jak kuchenka gazowa oraz mikrofalowa, witryna chłodnicza oraz lodówka. W związku z tym, iż na terenie sołectwa nie ma żadnej instytucji kultury, remiza pełni rolę ośrodka rekreacyjno-kulturalnego. Tu odbywają się zebrania wiejskie i inne wydarzenia związane z lokalną społecznością.



Fot. 6 – Budynek świetlicy i OSP

## **2.5. Infrastruktura techniczna**

### Drogi:

Na terenie miejscowości objętych Planem dominują drogi gminne o nawierzchni gruntowej. Często zgłaszaną inwestycją przez mieszkańców sołectwa jest budowa drogi gminnej Gotelp-Pustki, której budowa pozwoliłaby na lepszą komunikację z ośrodkiem miejskim Czersk.



Fot. 7 – Fragment drogi gruntowej w sołectwie Gotelp

Sieć kanalizacyjna:

Brak jest sieci kanalizacyjnej. Nieczystości ciekłe od mieszkańców odbierane są przez Zakład Usług Komunalnych w Czersku. W pozostałych przypadkach mieszkańcy korzystają z bezodpływowych zbiorników na ścieki.

Sieć wodociągowa:

Sołectwo posiada sieć wodociągową na całym obszarze, jednak nie wszystkie gospodarstwa domowe są do niej podłączone.

Sieć gazownicza:

Na terenie wsi objętych Planem nie funkcjonuje sieć gazownicza. W wyniku podjętych działań przez Urząd Miejski w Czersku oraz Polską Spółkę Gazowniczą w 2019 r. na wyżej wymienionym obszarze rozpoczęto starania dotyczące budowy sieci gazu ziemnego.

Sieć energetyczna:

W sołectwie funkcjonuje sieć energetyczna i oświetlenie uliczne (nie w obrębie wszystkich dróg i miejscowości).



Fot. 8 – Fragment sieci energetycznej

#### Sieć telekomunikacyjna:

Na terenie opisywanych miejscowości jest dostęp do sieci telefonii komórkowych oraz do Internetu.

#### Gospodarka komunalna:

Wszystkie posesje są wyposażone w pojemniki do zbierania i segregacji odpadów stałych, które odbierane są od mieszkańców przez Zakład Usług Komunalnych w Czernsku.

### **2.6. Gospodarka i rolnictwo**

W sołectwie Gotelp zarejestrowanych jest 51 podmiotów gospodarczych: 10 w Gotelciu, 19 w Pustkach, 4 w Kamionce, 3 w Starych Prusach, 3 w Nowych Prusach, 2 w Przyjaźni, 9 w Pustkach i 1 w Polanie.

Na terenie sołectwa Gotelp znajduje się 155 gospodarstw rolnych, z czego w Gotelciu 51, w Nowych Prusach 27, w Pustkach 24, w Przyjaźni 18, w Starej Juńczy 12, w Kamionce 11, w Nowej Juńczy 10, w Przyjaźni 2. Suma gruntów ornych w sołectwie wynosi 691,78 ha, a 1022,60 ha jest użytków rolnych (dane na październik 2020 r.).

### **2.7. Kapitał społeczny i ludzki**

W sołectwie Gotelp prężnie działa Stowarzyszenie Mieszkańców Sołectwa Gotelp „Wszyscy Razem”, angażując się w wiele inicjatyw obywatelskich: wspiera działania na rzecz pozyskania



środków w ramach Czerskiego Budżetu Obywatelskiego (np. zorganizowanie monitoringu boiska sportowego oraz doposażenia OSP w Gotelciu), zorganizowało kreatywne zajęcia twórcze dla dzieci i dorosłych, organizuje lub współorganizuje imprezy dla społeczności lokalnej – festyny sołeckie, festyny dla dzieci z okazji Dnia Dziecka i wycieczki.

### III. Analiza SWOT (słabe i mocne strony, szanse i zagrożenia) miejscowości

#### WIZJA ROZWOJU MIEJSCOWOŚCI:

OBSZAR ATRAKCYJNY TURYSTYCZNIE I REKREACYJNIE Z ODPOWIEDNIĄ INFRASTRUKTURĄ TECHNICZNĄ I SPOŁECZNĄ, ZAPEWNIAJĄCY ROZWÓJ SPOŁECZNOŚCI LOKALNEJ

Tabela 3. Analiza SWOT (słabe i mocne strony, szanse i zagrożenia) miejscowości

Mocne Strony	Słabe Strony
<ul style="list-style-type: none"><li>– Walory turystyczne okolicy (brak przemysłu, czyste powietrze, rzeka Niechwaszcz).</li><li>– Mała odległość do pobliskiego miasta (potencjalne miejsca pracy i edukacji – 7 km do Czerska).</li><li>– Wartość historyczna obiektów znajdujących się na terenie wsi (figura Jezusa Chrystusa, kapliczka i krzyż, budynek szkoły podstawowej i poczty).</li><li>– Sprzyjające warunki prowadzenia działalności okołorolniczej (agroturystyka i przetwórstwo runa leśnego, rolnictwo z wykorzystaniem nawozów ekologicznych).</li><li>– Typowo pomorska mentalność przejawiająca się gospodarnością, pracowitością, dbałością o gospodarstwa i posesje, zagospodarowaniem wszelkich gruntów ornych i zielonych.</li><li>– Obecność grupy inicjatywnej skupionej wokół Sołtysa i stowarzyszenia.</li><li>– Plac zabaw i boisko przy szkole podstawowej.</li></ul>	<ul style="list-style-type: none"><li>– Zły stan techniczny dróg,</li><li>– Niewystarczająca ilość utwardzonych dróg,</li><li>– Brak odpowiedniej infrastruktury (m.in. brak sieci kanalizacyjnej, brak chodników).</li><li>– Brak bazy turystycznej – (brak miejsc noclegowych, brak agroturystyki).</li><li>– Brak miejsc parkingowych na terenie wsi.</li><li>– Trudne warunki dla prowadzenia rolnictwa (ziemie klasy 5 i 6).</li><li>– Brak przedszkola i ośrodka kultury, Koła Gospodyń Wiejskich.</li></ul>
<b>Szanse</b>	<b>Zagrożenia</b>



- |   |  |
|---|--|
| <ul style="list-style-type: none"><li>– Mała odległość od Czerska. Gotelp może stać się spokojnym miejscem zamieszkania osób pracujących zawodowo w Czersku.</li><li>– Popyt na agroturystykę i czynny wypoczynek na łonie przyrody.</li><li>– Zapotrzebowanie na rolnictwo i produkty ekologiczne, w tym na naturalne dary runa leśnego z czystych i nieskażonych terenów.</li><li>– Promocja przedsiębiorczości, pomoc w rozpoczęciu własnej działalności gospodarczej oraz pomoc w rozwoju małym i średnim przedsiębiorstwom.</li><li>– Możliwość pozyskiwania środków z zewnętrznych źródeł finansowania.</li></ul> | <ul style="list-style-type: none"><li>– Migracja mieszkańców do większych ośrodków.</li><li>– Ograniczenia prawne wynikające z funkcjonowania w obszarze NATURA 2000.</li><li>– Postępujące wykluczenie komunikacyjne.</li><li>– Pogarszający się stan dróg.</li><li>– Ekspansywne zagospodarowanie terenu.</li><li>– Ograniczone gminne środki finansowe na inwestycje.</li><li>– Wzrastające obciążenie gmin dodatkowymi zadaniami.</li><li>– Brak środków w indywidualnych gospodarstwach na rozwój i modernizację.</li></ul> |
|---|--|

#### IV. Opis planowanych zadań i przedsięwzięć inwestycyjnych

##### 1. BUDOWA DROGI GMINNEJ GOTELP - PUSTKI

Opis zadania: Budowa drogi gminnej o długości – 2,7 km, klasa techniczna drogi – D (dojazdowa), rodzaj nawierzchni – bitumiczna, prędkość projektowa – 30 km/h.

Planowana inwestycja dotyczy budowy drogi dojazdowej o jednej jezdni z dwoma pasami ruchu i jednostronnym chodnikiem.

Cel: poprawienie bezpieczeństwa i ułatwienie komunikacji mieszkańców wsi i sołectwa Gotelp.

Grupa docelowa: mieszkańcy wsi i sołectwa Gotelp .

Harmonogram: **2021-2022 r.**

Koszt: **2.150.000 zł.**

Źródła finansowania: PROW, środki własne Gminy Czersk i Powiatu Chojnickiego.

##### 2. BUDOWA DROGI POWIATOWEJ GOTELP – STARA JUŃCZA – MOKRE

Opis zadania: Budowa drogi powiatowej Gotelp – Stara Juńcza – Mokre (na terenie sołectwa Gotelp – ok. 4 km) oraz odcinków dróg gminnych: odcinka drogi łączącej drogę powiatową Czersk – Odry z drogą powiatową Gotelp – Mokre w Nowych Prusach przy posesjach 39, 40, 40A (o długość ok. 350 m) oraz od drogi powiatowej Gotelp – Mokre do Nowej Juńczy (o długości ok. 1200 m).

Cel: poprawienie bezpieczeństwa i ułatwienie komunikacji mieszkańców wsi i sołectwa Gotelp.

Grupa odbiorców: mieszkańcy wsi i sołectwa Gotelp.

Harmonogram realizacji: **2023-2027 r.**

Koszt: **4,5 mln zł.**

Źródła finansowania: PROW, FDS, środki własne Gminy Czersk i Powiatu Chojnickiego.



### 3. BUDOWA SIECI KANALIZACYJNEJ

Opis zadania: rozbudowa gminnego systemu kanalizacji w miejscowościach: Gotelp, Nowe Prusy i Przyjaźnia, rozprowadzenie na terenie wsi oraz wykonanie odpowiednich przyłączy.

Cel: ograniczenie zanieczyszczenia środowiska przyrodniczego, poprawa jakości życia mieszkańców.

Grupa odbiorców: mieszkańcy sołectwa Gotelp.

Harmonogram realizacji: **2020-2027 r.**

Koszt: **3 mln zł.**

Źródło finansowania: fundusze zewnętrzne, środki własne Gminy Czersk, środki własne mieszkańców.

### 4. WYKONANIE PROJEKTU I ZAGOSPODAROWANIE DZIAŁKI PRZY SZKOLE PODSTAWOWEJ W GOTELPIU

Opis zadania: wykonanie projektu i zagospodarowanie działki przy Szkole Podstawowej w Gotelciu na park rekreacyjny i potrzeby kulturalne sołectwa.

Cel: aktywizacja i integracja społeczna mieszkańców, promocja sołectwa oraz jego walorów przyrodniczych i kulturowych.

Grupa odbiorców: mieszkańcy sołectwa Gotelp, mieszkańcy miasta i gminy Czersk, turyści.

Harmonogram: **2020-2027 r.**

Koszt: **300 tys. zł.**

Źródła finansowania: fundusze zewnętrzne, środki własne Gminy Czersk.

### 5. UTWARDZENIE DRÓG W SOŁECTWIE GOTELP

Opis zadania: utwardzenie dróg płytami betonowymi w sołectwie Gotelp w kierunku Zakładu Wędliny z Zacisza i Kamieniarstwo (Gotelp 35, 36) na odcinku ok. 1200 m oraz w Gotelciu od posesji nr 14 do 21, tj. od szosy powiatowej Czersk – Odry do szosy Nowe Prusy – Stare Prusy.

Cel: poprawienie bezpieczeństwa i ułatwienie komunikacji mieszkańców wsi i sołectwa Gotelp.

Grupa odbiorców: mieszkańcy sołectwa Gotelp, turyści.

Harmonogram realizacji: **2020-2027 r.**

Koszt: **650 tys. zł.**

Źródła finansowania: fundusze zewnętrzne, FDS, fundusz sołecki, środki własne Gminy Czersk.

### 6. INSTALACJA LAMP OŚWIETLENIOWYCH NA TERENIE SOŁECTWA

Opis zadania: instalacja lamp oświetleniowych w miejscowościach: Gotelp – 3 lampy, Nowe Prusy - 5 lamp, Przyjaźnia – 2 lampy.

Cel: ograniczenie zanieczyszczenia środowiska przyrodniczego, poprawa jakości życia mieszkańców i bezpieczeństwa mieszkańców sołectwa Gotelp.

Grupa odbiorców: mieszkańcy sołectwa Gotelp, turyści.

Harmonogram realizacji: **2020-2027 r.**



Koszt: **100 tys. zł.**

Źródła finansowania: fundusze zewnętrzne, fundusz sołecki, środki własne Gminy Czersk.

#### 7. PODŁĄCZENIE SOŁECTWA GOTELP DO SIECI GAZOWEJ

Opis zadania: podłączenie sołectwa Gotelp do sieci gazowej (lobbowanie na rzecz inwestycji w Polskiej Spółce Gazownictwa).

Cel: ograniczenie zanieczyszczenia środowiska przyrodniczego, poprawa jakości życia mieszkańców.

Grupa odbiorców: mieszkańcy sołectwa Gotelp, turyści.

Harmonogram realizacji: **2020-2027 r.**

#### 8. WYKONANIE PROJEKTU I BUDOWA SALI DO ZAJĘĆ FIZYCZNYCH PRZY SZKOLE PODSTAWOWEJ W GOTELPIU

Opis zadania: wykonanie projektu i budowa sali do zajęć fizycznych przy Szkole Podstawowej w Gotelciu.

Cel: poprawa jakości, zakresu i dostępności lokalnej infrastruktury sportowej poprzez budowę sali gimnastycznej i podniesienie poziomu wyposażenia szkoły.

Grupa odbiorców: organizacje społeczne, mieszkańcy sołectwa Gotelp, dzieci i młodzież uczęszczająca do szkoły podstawowej.

Harmonogram realizacji: **2020-2027 r.**

Koszt: **3,5 mln zł.**

Źródła finansowania: PROW, RPO WP, środki własne Gminy Czersk.

### V. Planowane przedsięwzięcia aktywizujące lokalną społeczność

#### 1. POBUDZENIE AKTYWNOŚCI MIESZKAŃCÓW POPRZEZ ORGANIZOWANIE FESTYNÓW, ZABAW, DOŻYNEK I IMPREZ SPORTOWYCH

Cel: kultywowanie lokalnego dziedzictwa historycznego.

Grupa odbiorców: mieszkańcy wsi i Gminy Czersk oraz turyści.

Harmonogram: **2019-2026.**

Szacunkowy koszt ogółem: **30 tys. zł.**

Źródło finansowania: np. budżet Gminy, budżet państwa i inne dostępne środki zewnętrzne.

#### 2. ZWIĘKSZENIE ZAINTERESOWANIA MIESZKAŃCÓW TURYSTYKĄ

Cel: wzmocnienie potencjału turystycznego poprzez edukację mieszkańców.

Grupa odbiorców: mieszkańcy wsi i Gminy Czersk oraz turyści.

Szacunkowy koszt ogółem: **15 tys. zł.**

Harmonogram: **2020-2027.**

Źródło finansowania: np. budżet Gminy, budżet państwa i inne dostępne środki zewnętrzne.



### 3. ORGANIZACJA SZKOLEŃ Z ZAKRESU ZAKŁADANIA STOWARZYSZEŃ, GOSPODARSTW EKOLOGICZNYCH, AGROTURYCZNYCH ORAZ SZKOLEŃ Z POZYSKANIA ŚRODKÓW Z UNII EUROPEJSKIEJ

Cel: wzmocnienie potencjału turystycznego poprzez edukację mieszkańców.

Grupa odbiorców: mieszkańcy wsi i Gminy Czersk oraz turyści.

Harmonogram: **2020-2027.**

Szacunkowy koszt ogółem: **10 tys. zł.**

Źródło finansowania: np. budżet Gminy, budżet państwa i inne dostępne środki zewnętrzne.

#### **VI. Opis i charakterystyka obszarów związanych z kształtowaniem obszarów o szczególnym znaczeniu dla zaspokojenia potrzeb mieszkańców, sprzyjających nawiązywaniu kontaktów społecznych, ze względu na ich położenie oraz cechy funkcjonalno – przestrzenne**

W miejscowościach objętych Planem znajdują się obszary związane z kształtowaniem obszarów o szczególnym znaczeniu dla zaspokojenia potrzeb mieszkańców, sprzyjających nawiązaniu kontaktów społecznych, ze względu na ich położenie oraz cechy funkcjonalno – przestrzenne. Można do nich zaliczyć przede wszystkim budynek Szkoły Podstawowej oraz budynek świetlicy i Ochotniczej Straży Pożarnej. Wszystkie te obiekty znajdują się we wsi Gotelp. Ze względu na specyfikę miejscowości objętych Planem – ich duże rozproszenie i niedaleką odległość od Czerska ważnym elementem zaspokojenia potrzeb mieszkańców są inwestycje w infrastrukturę drogową (w miejscowościach objętych Planem dominują drogi gruntowe) oraz inwestycje sprzyjające nawiązywaniu kontaktów społecznych, ze względu na położenie oraz cechy funkcjonalno-przestrzenne np. zagospodarowanie działki przy Szkole Podstawowej w Gotelciu na park rekreacyjny i potrzeby kulturalne sołectwa.

#### **VII. System wdrażania i monitoringu**

Wdrażanie Planu Odnowy Miejscowości rozpocznie się poprzez uchwalenie go na zebraniu wiejskim, a następnie poprzez wprowadzeniu go w życie uchwałą Rady Miejskiej w Czersku. Odpowiedzialnym za jego realizację będzie Burmistrz Czerska. Prace nad planem od samego początku będą poddane pełnej kontroli mieszkańców miejscowości objętych Planem. Będzie to dla nich źródło informacji na temat zaplanowanych zadań i inwestycji, także o postępach prowadzonych prac. Monitorowanie każdego przedsięwzięcia – czyli dbanie o prawidłowy jego przebieg, przez cały czas trwania polega na systematycznym zabieraniu, zestawieniu i ocenie informacji rzeczowych i finansowych. W monitoringu biorą udział wszystkie podmioty oraz komórki organizacyjne Urzędu Miejskiego w Czersku zaangażowane we wdrażanie Planu Odnowy Miejscowości. Monitorowanie odbywać się będzie w formie bezpośredniej, polegającej na dokonywaniu wizji lokalnych i sprawdzeniu rzeczywistego stanu realizacji działań oraz pośredniej – sprawozdawczej, polegającej na analizowaniu materiałów i statystyk.



*Projekt nr 9*

**UCHWAŁA Nr XXV/.../20**

**RADY MIEJSKIEJ W CZERSKU**

z dnia 27 października 2020 r.

**w sprawie przystąpienia do sporządzenia Studium uwarunkowań i kierunków zagospodarowania przestrzennego miasta i gminy Czersk**

Na podstawie art. 18 ust. 2 pkt 15 ustawy z dnia 8 marca 1990 r. o samorządzie gminnym (t. j. –Dz. U. z 2020 r., poz. 713 ze zm.) oraz art. 9 ust. 1 ustawy z dnia 27 marca 2003 r. o planowaniu i zagospodarowaniu przestrzennym (t. j. – Dz. U. z 2020 r., poz. 293 ze zm.)

**Rada Miejska uchwała, co następuje:**

**§ 1.**

1. Przystępuje się do sporządzenia Studium uwarunkowań i kierunków zagospodarowania przestrzennego miasta i Gminy Czersk.
2. Granicami obszaru objętego przystąpieniem do sporządzania Studium uwarunkowań i kierunków zagospodarowania przestrzennego są granice administracyjne Gminy Czersk.

**§ 2.**

1. Uchyla się uchwałę nr III/46/18 Rady Miejskiej w Czersku z dnia 18 grudnia 2018 r. w sprawie przystąpienia do sporządzenia zmiany studium uwarunkowań i kierunków zagospodarowania przestrzennego miasta i Gminy Czersk.
2. Uchyla się uchwałę nr XVIII/214/20 Rady Miejskiej w Czersku z dnia 25 lutego 2020 r. w sprawie przystąpienia do zmiany studium uwarunkowań i kierunków zagospodarowania przestrzennego miasta i Gminy Czersk.

**§ 3**

Wykonanie uchwały powierza się Burmistrzowi.

**§ 4.**

Uchwała wchodzi w życie z dniem podjęcia i podlega ogłoszeniu na tablicy ogłoszeń oraz w Biuletynie Informacji Publicznej.

Wnoszący:  
Burmistrz

**Przemysław Biesek-Talewski**

Przewodniczący Rady

**Krzysztof Przytarski**

## UZASADNIENIE

Obowiązujące Studium uwarunkowań i kierunków zagospodarowania przestrzennego zostało przyjęte uchwałą nr XXXVI/301/14 Rady Miejskiej w Czersku z dnia 28 lutego 2014 r.

29 września 2016 r. Rada Miejska w Czersku podjęła uchwałę nr XXIV/211/16 w sprawie oceny aktualności studium uwarunkowań i kierunków zagospodarowania przestrzennego Gminy Czersk oraz miejscowych planów zagospodarowania przestrzennego obowiązujących na obszarze Gminy Czersk. W wyniku przeprowadzonej analizy, na podstawie art. 32 ust. 1 ustawy z dnia 27 marca 2003 r. o planowaniu i zagospodarowaniu przestrzennym, stwierdzono nieaktualność ustaleń Studium w zakresie zgodności z art. 10 ust. 1 i 2 ustawy o planowaniu i zagospodarowaniu przestrzennym. Od czasu jego uchwalenia w 2014 roku zmieniły się także niektóre uwarunkowania faktyczne i prawne mające wpływ na aktualność dokumentu.

Za najistotniejsze cele przygotowania nowego Studium uznano:

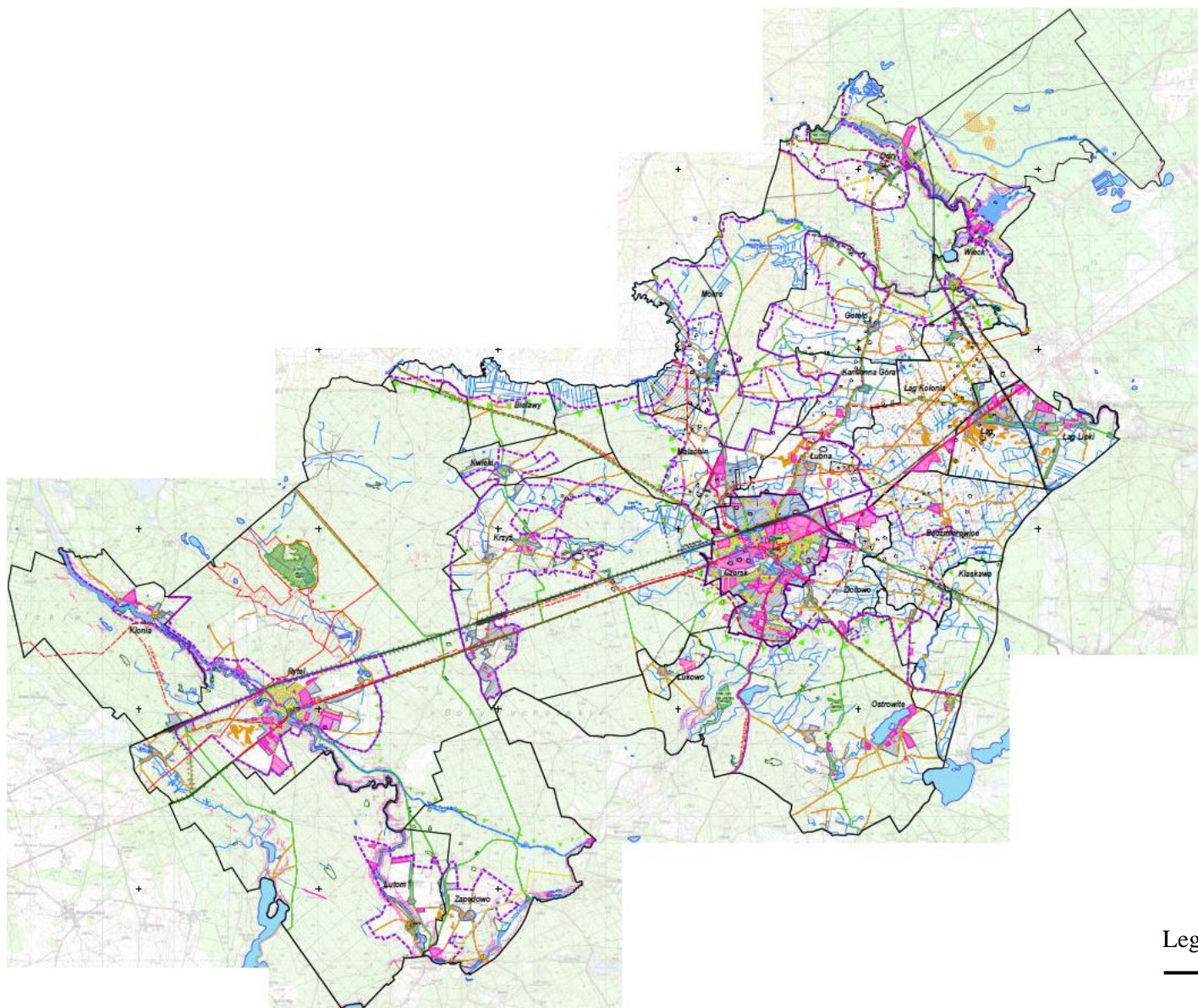
- 1) weryfikację parametrów zabudowy i zagospodarowania terenu na podstawie zebranych doświadczeń projektowych przy sporządzaniu miejscowych planów zagospodarowania przestrzennego,
- 2) uwzględnienie walorów historycznych i przyrodniczych oraz zasad ochrony konserwatorskiej zespołów urbanistycznych,
- 3) rewizję ustaleń z zakresu komunikacji i transportu – klasy, parametrów, lokalizacji oraz funkcji poszczególnych dróg w mieście i gminie oraz analizę możliwości uelastyczenia zapisów Studium w zakresie projektowania i realizacji elementów układu drogowego (etapowanie i dopuszczenie tymczasowego zagospodarowania jako rezerwy pod przyszły rozwój dróg),
- 4) aktualizację uwarunkowań zagospodarowania przestrzennego wynikających z dokumentów strategicznych,
- 5) aktualizację wskazanych inwestycji celu publicznego, ze szczególnym uwzględnieniem inwestycji o znaczeniu ponadlokalnym oraz celów publicznych z zakresu zdrowia i oświaty.

Od uchwalenia Studium uwarunkowań i kierunków zagospodarowania przestrzennego Gminy Czersk dla obszaru w granicach administracyjnych miasta i gminy w lutym 2014 r., na ręce Burmistrza Czerska złożono ponad 20 wniosków o zmianę Studium, które były podstawą przeprowadzenia analiz zasadności dokonania zmian w obowiązującym dokumencie planistycznym.

Poszczególne wydziały również wskazywały na potrzebę zmiany Studium, przy uwzględnieniu aktualnych uwarunkowań planistycznych, przestrzennych i prawnych.

Liczba wniosków o zmianę Studium, w szczególności w zakresie kierunków zagospodarowania oraz potrzeba weryfikacji jego zapisów ze względu na uwarunkowania wymienione wyżej, uzasadniają przystąpienie do sporządzenia Studium uwarunkowań i kierunków zagospodarowania przestrzennego Gminy Czersk dla całego obszaru gminy w jej granicach administracyjnych.

Ponadto, w związku z niemożliwością uzyskania uzgodnień co do opracowania zmiany studium zainicjowanej uchwałą nr III/46/18 Rady Miejskiej w Czersku z dnia 18 grudnia 2018 r. dla terenu działki o numerze ewidencyjnym 3067, położonej w obrębie Klonia, konieczne jest uchylenie przedmiotowej uchwały celem zakończenia procedury planistycznej.



Załącznik  
do uchwały nr XXV/.../20  
Rady Miejskiej w Czerny  
z dnia 27 października 2020 r.

Legenda:

- obszar objęty sporządzeniem studium uwarunkowań i kierunków zagospodarowania przestrzennego Gminy Czerny



*Projekt nr 10*

**UCHWAŁA Nr XXV/.../20**

**RADY MIEJSKIEJ W CZERSKU**

z dnia 27 października 2020 r.

**w sprawie uchylecia uchwały o przystąpieniu do sporządzenia miejscowego planu zagospodarowania przestrzennego części Gminy Czersk**

Na podstawie art. 14 ust. 1 ustawy z dnia 27 marca 2003 r. o planowaniu i zagospodarowaniu przestrzennym (t. j. – Dz. U. z 2020 r., poz. 293 ze zm.) oraz art. 18 ust. 2 pkt 5 ustawy z dnia 8 marca 1990 r. o samorządzie gminnym (t. j. – Dz. U. z 2020 r., poz. 713 ze zm.)

**Rada Miejska uchwała, co następuje:**

**§ 1.**

Uchyla się w całości uchwałę nr VIII/97/19 Rady Miejskiej w Czersku z dnia 30 kwietnia 2019 r. w sprawie przystąpienia do sporządzenia miejscowego planu zagospodarowania przestrzennego części Gminy Czersk.

**§ 2.**

Wykonanie uchwały powierza się Burmistrzowi.

**§ 3.**

Uchwała wchodzi w życie z dniem podjęcia i podlega ogłoszeniu na tablicy ogłoszeń oraz w Biuletynie Informacji Publicznej.

Wnoszący:  
Burmistrz

**Przemysław Biesek-Talewski**

Przewodniczący Rady

**Krzysztof Przytarski**

## UZASADNIENIE

Przedkładany projekt uchwały dotyczy odstąpienia od sporządzenia miejscowego planu zagospodarowania przestrzennego części Gminy Czersk dotyczącego działki nr 3067 w obrębie Klonia.

Prace nad projektem zainicjowane zostały uchwałą nr VIII/97/19 Rady Miejskiej w Czersku z dnia 30 kwietnia 2019 r.

Rada Miejska, jako organ ustawowo odpowiedzialny za uchwalanie prawa miejscowego w zakresie planowania przestrzennego, posiada w granicach prawa samodzielność oraz swobodę decydowania o losach wszczętej procedury planistycznej, w tym m.in. może wycofać się z inicjatywy planistycznej. Stosownie do art. 20 ust. 1 u.p.z.p. miejscowy plan zagospodarowania przestrzennego jest uchwalany przez radę gminy po stwierdzeniu, że nie narusza on ustaleń studium.

Ustawowy warunek zachowania zgodności ustaleń planu miejscowego z kierunkami zagospodarowania przestrzennego określonymi w studium stanowi zasadę sporządzania planu miejscowego, dlatego jej naruszenie wywołuje – określony w art. 28 ust. 1 ustawy o planowaniu i zagospodarowaniu przestrzennym – skutek nieważności planu miejscowego w całości lub w części.

Organy gminy przed uchwaleniem planu miejscowego mają bezwzględny obowiązek doprowadzić do zgodności projektu planu miejscowego z ustaleniami studium uwarunkowań i kierunków zagospodarowania przestrzennego.

Zgodnie z uchwałą nr III/46/18 Rady Miejskiej W Czersku z dnia 18 grudnia 2018 r. przystąpiono do sporządzenia zmiany studium uwarunkowań i kierunków dla terenu działki o numerze ewidencyjnym 3067, położonej w obrębie Klonia, celem dostosowania zapisów studium do planowanej rozbudowy zakładu przemysłu drzewnego. Na końcowym etapie opracowania dokumentacji planistycznej, napotkano duży opór społeczności, czego konsekwencją były zmiany stanowisk organów uzgadniających i opiniujących projekt planu.

W związku z niemożliwością doprowadzenia do zgodności ustaleń studium i kierunków zagospodarowania przestrzennego z ustaleniami miejscowego planu zagospodarowania przestrzennego zasadne jest odstąpienie od sporządzania miejscowego planu zagospodarowania przestrzennego.



Projekt nr 11

**UCHWAŁA Nr XXV/.../20**

**RADY MIEJSKIEJ W CZERSKU**

z dnia 27 października 2020 r.

**w sprawie uchwalenia zmiany miejscowego planu zagospodarowania przestrzennego części miasta Czersk w rejonie ulic Chojnickiej, Kościuszki, Alei 1000-lecia, Browarowej i Starego Urzędu w Czersku**

Na podstawie art. 18 ust. 2 pkt 5 ustawy z dnia 8 marca 1990 r. o samorządzie gminnym (t. j. – Dz. U. z 2020 r., poz. 713 ze zm.), art. 20 ust. 1, w zw. z art. 27 ustawy z dnia 27 marca 2003 r. o planowaniu i zagospodarowaniu przestrzennym (t. j. – Dz. U. z 2020 r., poz. 293 ze zm.), uchwały nr VI/79/19 Rady Miejskiej w Czersku z dnia 26 marca 2019 r. w sprawie przystąpienia do sporządzenia zmiany miejscowego planu zagospodarowania przestrzennego części miasta Czersk w rejonie ulic Chojnickiej, Kościuszki, Alei 1000-lecia, Browarowej i Starego Urzędu w Czersku, po stwierdzeniu, że nie narusza on ustaleń Studium uwarunkowań i kierunków zagospodarowania przestrzennego Gminy Czersk w granicach administracyjnych miasta i gminy uchwalonego uchwałą nr XXXVI/301/14 Rady Miejskiej w Czersku z dnia 28 lutego 2014 r. w sprawie zmiany Studium uwarunkowań i kierunków zagospodarowania przestrzennego Gminy Czersk w granicach administracyjnych miasta i gminy

**Rada Miejska uchwała, co następuje:**

**§ 1.**

1. Uchwała się zmianę miejscowego planu zagospodarowania przestrzennego części miasta Czersk w rejonie ulic Chojnickiej, Kościuszki, Alei 1000-lecia, Browarowej i Starego Urzędu w Czersku, zwaną dalej planem.
2. Plan obejmuje obszar, położony przy ul. Kościuszki i Browarowej, stanowiący dz. geod. 1136/1, 1136/4, 1136/5, którego granice przedstawiono na rysunku planu w skali 1:1000, stanowiącym załącznik nr 1 do uchwały, o pow. ok. 0,06 ha.
3. Integralną częścią uchwały są:
  - 1) rysunek planu w skali 1:1000, stanowiący załącznik nr 1 do uchwały,
  - 2) rozstrzygnięcie o sposobie rozpatrzenia uwag do projektu planu, stanowiące załącznik nr 2 do uchwały,
  - 3) rozstrzygnięcie o sposobie realizacji zapisanych w planie inwestycji z zakresu infrastruktury technicznej, należących do zadań własnych gminy oraz zasadach ich finansowania, zgodnie z przepisami o finansach publicznych, stanowiące załącznik nr 3 do uchwały.
4. Obowiązującymi ustaleniami na rysunku planu są:
  - 1) granice obszaru objętego opracowaniem zmiany planu,
  - 2) linie rozgraniczające tereny o różnym przeznaczeniu lub różnych zasadach zagospodarowania,
  - 3) symbol cyfrowo-literowy terenu identyfikujący teren wydzielony liniami rozgraniczenia, gdzie cyfra oznacza kolejny nr porządkowy, a litery oznaczają przeznaczenie terenu:
    - a) MW/U – teren zabudowy mieszkaniowej wielorodzinnej lub usługowej,

- b) KDL – teren komunikacyjny, dróg lokalnych,
  - 4) nieprzekraczalne linie zabudowy,
  - 5) obowiązujące linie zabudowy,
  - 6) strefa ochrony konserwatorskiej A – historycznego układu urbanistycznego oraz strefa ochrony konserwatorskiej zabytku archeologicznego – stanowisko AZP 23-37/66 Czersk 18 (miasto historyczne) – obie strefy obejmują cały obszar planu.
5. Cały obszar planu położony jest w granicach obszaru Natura 2000 PLB220009 Bory Tucholskie oraz w strefie ścisłej ochrony konserwatorskiej „A” układu urbanistycznego zabudowy średniowiejskiej Czerska, a także w strefie ochrony konserwatorskiej zabytku archeologicznego miasta historycznego ujętej w ewidencji zabytków.
6. Pozostałe oznaczenia na rysunkach planu, niewymienione w ust. 4 stanowią informacje lub zalecenia i nie są ustaleniami planu.
7. Dla każdego terenu wydzielonego na rysunku planu liniami rozgraniczającymi, obowiązują jednocześnie ustalenia ogólne i szczegółowe.
8. Na obszarze objętym planem nie zachodzą przesłanki do określenia:
- 1) granic i sposobów zagospodarowania terenów górniczych,
  - 2) granic i sposobów zagospodarowania obszarów szczególnego zagrożenia powodzią,
  - 3) granic i sposobów zagospodarowania obszarów osuwania się mas ziemnych,
  - 4) obszarów wymagających przeprowadzenia scaleń i podziałów nieruchomości,
  - 5) obszarów wymagających rehabilitacji istniejącej zabudowy i infrastruktury technicznej, wymagających przekształceń lub rekultywacji.

## § 2.

1. Ilekroć w uchwale jest mowa o:

- 1) **adaptacji** – należy przez to rozumieć przystosowanie istniejącego obiektu do innego użytku niż był przeznaczony pierwotnie lub przystosowanie obiektu do nowych wymagań technologicznych, bez zmiany jego funkcji, przy zachowaniu walorów stylowych budynku i wartości chronionych wg ustaleń planu miejscowego. W zakresie działań adaptacyjnych dopuszcza się remonty i przebudowę wewnątrz,
- 2) **dachach dwuspadowych** – należy przez to rozumieć dach o dwóch przeciwległych połaciach połączonych w kalenicy, przy czym przy złożonych rzutach budynków (np. w kształcie litery L, T lub przy występowaniu takich elementów budynku jak ryzality, skrzydła) dach dwuspadowy może posiadać więcej jak dwie połacie,
- 3) **dachu stromym** – należy przez to rozumieć dach przekrywający min 80% rzutu najwyższej kondygnacji budynku, dotyczący głównej bryły budynku, o nachyleniu połaci minimum 15 stopni. Podane w ustaleniach wymagane kąty nachylenia nie odnoszą się do takich elementów dachu jak lukarny, naczółki, zadaszenie wejść, ganków, werand, ogrodów zimowych itp.,
- 4) **miejscu parkingowym** – należy przez to rozumieć miejsce na samochód osobowy wydzielone na terenie nieruchomości, w budynku (garaż wolnostojący, przybudowany lub wbudowany),
- 5) **miejscu parkingowym dla pojazdów zaopatrzonych w kartę parkingową** – należy przez to rozumieć miejsce parkingowe spełniające wszystkie wymogi przepisów odrębnych dotyczących miejsca parkingowego dla osób niepełnosprawnych, zlokalizowane na poziomie terenu lub w budynku na kondygnacjach dostępnych dla osób niepełnosprawnych,

- 6) **nadbudowie** – należy przez to rozumieć rodzaj budowy, w wyniku którego powstaje nowa część istniejącego już obiektu budowlanego. W wyniku przeprowadzenia nadbudowy obiektu budowlanego zwiększa się jego wysokość i powierzchnia użytkowa,
- 7) **nieprzekraczalnej linii zabudowy** – należy przez to rozumieć linię zabudowy podstawowej bryły budynków. Linia ta nie dotyczy podziemnych części obiektów budowlanych, a także takich elementów drugorzędnych jak wykusze, loggie, gzymsy, okapy, zadaszenia nad wejściami do budynków, elementy odwodnienia, elementy wystroju elewacji, schody prowadzące do budynków, pochylnie dla niepełnosprawnych i innych podobnych. Linia nie dotyczy obiektów i urządzeń infrastruktury technicznej,
- 8) **obowiązującej linii zabudowy** – należy przez to rozumieć linię wyznaczającą usytuowanie elewacji frontowej budynku, przy czym regulacjom tym nie podlegają wykusze, zadaszenia wejściowe, podesty, schody i okapy. Obowiązująca linia zabudowy dotyczy minimum 70% długości elewacji,
- 9) **odbudowie** – należy przez to rozumieć odtworzenie istniejącego wcześniej i zniszczonego obiektu budowlanego, w tym samym miejscu i z zachowaniem pierwotnej wielkości, kształtu i układu funkcjonalnego,
- 10) **powierzchni zabudowy** – należy przez to rozumieć powierzchnię terenu zajętego przez budynek lub budynki, ograniczonej obrysem ścian zewnętrznych, tj. liczoną po obrysie zewnętrznym kondygnacji nadziemnych w rzucie o największej powierzchni, w stosunku do powierzchni nieruchomości objętej inwestycją (działki lub terenu), wyrażoną w %. Nie wlicza się do niej elementów budynku, które nie wystają ponad teren (np. garaży podziemnych), elementów drugorzędnych (np. schodów zewnętrznych) czy też wydzielonych altan, szklarni i szop,
- 11) **przepisach odrębnych** – należy przez to rozumieć przepisy ustaw oraz akty wykonawcze, a także akty prawa miejscowego,
- 12) **rozbudowie** – należy przez to rozumieć zmianę charakterystycznych parametrów istniejącego obiektu budowlanego, jak kubatura, powierzchnia zabudowy, wysokość, długość, szerokość,
- 13) **rysunku planu** – należy przez to rozumieć część graficzną planu stanowiącą załącznik nr 1 do uchwały,
- 14) **stawce procentowej** – należy przez to rozumieć wysokość stawki w procentach, służącej naliczaniu jednorazowej opłaty wnoszonej na rzecz gminy w przypadku wzrostu wartości nieruchomości w związku z uchwaleniem planu, o której mowa w art. 36 ust 4 ustawy z dnia 27 marca 2003 r. o planowaniu i zagospodarowaniu przestrzennym,
- 15) **strefie ochrony konserwatorskiej** – należy przez to rozumieć wyznaczony granicami obszar, na którym obowiązują określone ograniczenia, zakazy i nakazy, mające na celu ochronę znajdujących się na nim zabytków, w tym historycznego zespołu zabudowy zasługującego na ochronę ze względu na posiadane walory,
- 16) **terenie** – należy przez to rozumieć część obszaru planu wyznaczoną na rysunku planu liniami rozgraniczającymi o określonym rodzaju przeznaczenia, posiadający symbol cyfrowo-literowy i przypisane do niego ustalenia związane z przeznaczeniem terenu oraz ustalonymi zasadami zagospodarowania i zabudowy. Teren przeznaczony jest także pod sieci i urządzenia sieciowe infrastruktury technicznej, zieleń towarzyszącą oraz dojścia i dojazdy oraz inne niezbędne dla jego funkcjonowania urządzenia towarzyszące obiektom budowlanym,
- 17) **uciążliwości dla otoczenia** – rozumie się przez to negatywne oddziaływanie na środowisko, zjawisko wpływające ujemnie na stan środowiska, które utrudnia lub pogarsza komfort życia ludzi, np. hałas, drgania, promieniowanie, odory, pyły, gazy i inne zanieczyszczenie powietrza

itp., jeżeli występuje w natężeniu utrudniającym życie, jest dokuczliwe w stopniu zagrażającym zdrowiu ludzi, uszkodzeniem lub degradacją środowiska, powoduje przekroczenie standardów emisyjnych wynikających z przepisów ochrony środowiska,

- 18) **usługi nieuciążliwe towarzyszące zabudowie mieszkaniowej** – należy przez to rozumieć usługi typu handel detaliczny, z wyjątkiem handlu samochodami i motocyklami, usługi krawieckie, naprawy artykułów użytku osobistego i domowego, restauracje, usługi gastronomiczne, usługi pocztowe i telekomunikacyjne, pośrednictwa finansowego, prawne, fotograficzne, medyczne świadczone poza szpitalami i obiektami lecznictwa zamkniętego, stomatologiczne, związane z rekreacją, kulturą i sportem oraz poprawą kondycji fizycznej, usługi w zakresie prania, czyszczenia, sprzątania budynków, fryzjerskie, kosmetyczne, usługi świadczone w gospodarstwach domowych, usługi z zakresu administracji (biura turystyczne, ubezpieczeniowe, itp.), lub inne analogiczne, o podobnym zakresie uciążliwości. Dopuszcza się sytuowanie takich usług w formie lokali w zabudowie mieszkaniowej wielorodzinnej lub jako odrębne budynki,
  - 19) **zabudowie śródmiejskiej** – należy przez to rozumieć zabudowę zdefiniowaną w przepisach odrębnych dotyczących warunków techniczno-budowlanych,
  - 20) **zabudowie usługowej** – należy przez to rozumieć inwestycje i usługi zaspokajające potrzeby ludności w zakresie handlu detalicznego, gastronomii, oświaty, zdrowia i opieki społecznej, kultury i rozrywki, wypoczynku, rekreacji i sportu oraz budynki zamieszkania zbiorowego wraz z pomieszczeniami pomocniczymi takimi jak pomieszczenia socjalne i administracyjne,
  - 21) **wysokości zabudowy** – dla budynków należy rozumieć jako wysokość mierzoną zgodnie z przepisami odrębnymi od poziomu terenu przy najniższym położonym wejściu do budynku lub jego części. Dla obiektów budowlanych innych niż budynki – od poziomu terenu przy obiekcie do najwyższego punktu.
2. Pojęcia i określenia użyte w planie, a niezdefiniowane w ust. 1 należy rozumieć zgodnie z obowiązującymi przepisami prawa, a w przypadku ich braku zgodnie z ich ogólnym rozumieniem słownikowym.

### § 3.

1. W obszarze planu dopuszcza się lokalizowanie zadań dla realizacji celów publicznych w rozumieniu przepisów ustawy o gospodarce nieruchomościami, w ramach przeznaczenia i zasad zagospodarowania dopuszczonych niniejszym planem, takich jak linie elektroenergetyczne, sieci wodociągowe, sieci kanalizacji sanitarnej, sieci telekomunikacyjne.
2. Ustalenia dotyczące wysokości nie dotyczą obiektów infrastruktury technicznej (np. słupów energetycznych, obiektów telekomunikacyjnej i łączności publicznej itp.).
3. Ustalone w planie parametry: wielkość powierzchni zabudowy, minimalna powierzchnia biologicznie czynna oraz intensywność zabudowy, nie dotyczą działek budowlanych wydzielanych wyłącznie dla urządzeń sieciowych infrastruktury technicznej.
4. Dla działek związanych z lokalizacją budynku stacji transformatorowych dopuszcza się sytuowanie obiektu bezpośrednio na granicy działki.
5. Obiekty o wysokościach równych i wyższych od 50 m nad poziomem terenu przed wydaniem pozwolenia na budowę należy zgłaszać do właściwego organu wojskowego – Szefostwa Służby Ruchu Lotniczego Sił Zbrojnych, zgodnie z przepisami odrębnymi.

#### § 4.

##### Zasady ochrony i kształtowania ład przestrzennego

1. W granicach objętych planem nie występują obszary wymagające ochrony lub rewaloryzacji w rozumieniu przepisów ustawy o planowaniu i zagospodarowaniu przestrzennym.
2. Dopuszcza się adaptacje, przebudowy, rozbudowy, nadbudowy istniejącej w granicach planu zabudowy, a także odbudowę zniszczonych obiektów, pod warunkiem zachowania określonych w ustaleniach szczegółowych parametrów i wskaźników dot. wysokości, intensywności, minimalnej powierzchni biologicznie czynnej.
3. Podstawowe zasady kształtowania ład przestrzennego dla terenów zostały określone poprzez zasady kształtowania zabudowy i zagospodarowania terenu ustalone dla każdego z wydzielonych terenów, zawarte są w § 13 i § 14 uchwały, w tym linie zabudowy, wielkości powierzchni zabudowy, minimalny procent powierzchni biologicznie czynnej, wysokość zabudowy, geometrię dachów.
4. Dla istniejącej w dniu uchwalenia planu zabudowy, wzniesionej zgodnie z przepisami prawa, dopuszcza się w sytuacji przebudów, rozbudów zachowanie wysokości, formy zabudowy. W przypadku rozbudowy, nadbudowy istniejących budynków o geometrii dachów (kształt, nachylenie) innej niż określona w ustaleniach szczegółowych dla nowej zabudowy, dopuszcza się realizację dachów o innym kształcie, dopasowanych, zharmonizowanych z dachami istniejącymi. Dla nowej zabudowy wymagania dotyczące kształtowania zabudowy oraz zagospodarowania terenu określono w § 13.
5. Ustala się wymóg harmonizowania budynków usytuowanych na jednej działce lub jednym terenie inwestycyjnym objętym jednym pozwoleniem na budowę, pod względem kolorystycznym, geometrii dachów, rozwiązań materiałowych pokrycia dachowego czy wystroju elewacji.
6. Przy kształtowaniu nowej zabudowy w terenie 1.MW/U nakaz nawiązania do dotychczasowego sposobu zagospodarowania z budynkiem głównym typu kamienica miejska od strony ul. Kościuszki i zabudową towarzyszącą typu oficynowego (skrzydło kamienicy, ewentualnie budynek usytuowany z tyłu kamienicy w głębi działki) od tyłu, wzdłuż ul. Browarowej.

#### § 5.

##### Zasady ochrony środowiska, przyrody i krajobrazu kulturowego

1. Obszar planu w całości położony jest w granicach obszaru Natura 2000 - Obszaru Specjalnej Ochrony Ptaków PLB220009 Bory Tucholskie. Obowiązują dla niego przepisy odrębne ustawy o ochronie przyrody oraz odpowiednie przepisy prawa miejscowego (zarządzenia Regionalnej Dyrekcji Ochrony Środowiska).
2. Wprowadza się obowiązek włączenia zabudowy do systemów sieci inżynierskiej infrastruktury technicznej wodociągowej oraz kanalizacyjnej.
3. Ustala się dla terenu 1.MW/U standardy akustyczne w rozumieniu przepisów odrębnych dotyczących ochrony środowiska jak dla zabudowy mieszkaniowo-usługowej.
4. Ze względu na sąsiedztwo drogi krajowej nr 22 (ul. Kościuszki) w terenie 1.MW/U ustala się nakaz ochrony przed hałasem polegający na stosowaniu rozwiązań technicznych zapewniających właściwe warunki akustyczne w budynkach. Budynek i urządzenia z nim związane powinny być zaprojektowane i wykonane w taki sposób, aby poziom hałasu, na który będą narażeni użytkownicy lub ludzie znajdujący się w ich sąsiedztwie, nie stanowił zagrożenia dla ich zdrowia, a także umożliwiał im pracę, odpoczynek i sen w zadowalających warunkach.

5. Przy realizacji ustaleń planu uwzględnić należy wymogi dotyczące ochrony gatunkowej roślin, grzybów i zwierząt, zgodnie z przepisami odrębnymi.
6. W systemach grzewczych należy stosować rozwiązania o wysokiej sprawności energetycznej, niepowodujące ponadnormatywnych zanieczyszczeń atmosfery, stosownie do przepisów odrębnych.
7. Zasięg uciążliwości dla środowiska prowadzonych usługowych działalności gospodarczych oraz stosowanych instalacji winien być ograniczony do granic terenu, do którego inwestor posiada tytuł prawny, a znajdujące się w granicach terenu pomieszczenia przeznaczone na pobyt ludzi winny być wyposażone w techniczne środki ochrony przed tymi uciążliwościami. Dla urządzeń i obiektów telekomunikacyjnych zasady lokalizacji określają przepisy odrębne.

## **§ 6.**

### **Zasady ochrony dziedzictwa kulturowego i zabytków, w tym krajobrazów kulturowych oraz dóbr kultury współczesnej**

1. W granicach opracowania nie występują obiekty zabytkowe.
2. Obszar opracowania w całości położony jest w granicach strefy ochrony konserwatorskiej „A” („ściślej ochrony”) układu urbanistycznego zabudowy śródmiejskiej Czerska, dla której ustala się:
  - 1) nakaz ochrony zachowanych historycznych elementów zagospodarowania,
  - 2) dla nowej zabudowy nakaz realizacji w sposób zapewniający zharmonizowanie i wkomponowanie jej w zabytkową przestrzeń, w szczególności w pierzeję ulicy Kościuszki,
  - 3) zakaz przekształceń bezpośredniego otoczenia powodujących obniżanie wartości historycznych, estetycznych lub architektonicznych sąsiedniej zabudowy zabytkowej.
3. Obszar opracowania w całości położony jest w granicach strefy ochrony konserwatorskiej zabytku archeologicznego miasta historycznego (stanowisko AZP 23-37/66 Czerska 18 – miasto historyczne), ujętej w ewidencji zabytków. W obrębie strefy, roboty ziemne lub zmiana charakteru dotychczasowej działalności na obszarze występowania zabytków archeologicznych, mogące doprowadzić do ich przekształcenia lub zniszczenia, wymagają przeprowadzenia badań archeologicznych, których zakres i rodzaj ustala wojewódzki konserwator zabytków w trybie przepisów odrębnych. Relikty historycznej architektury podlegają konserwacji w miejscu występowania.
4. W granicach opracowania nie występują chronione dobra kultury współczesnej.

## **§ 7.**

### **Wymagania wynikające z potrzeb kształtowania przestrzeni publicznych**

1. W granicach opracowania nie występują i nie są planowane przestrzenie publiczne w rozumieniu przepisów ustawy o planowaniu i zagospodarowaniu przestrzennym, tj. wskazane jako przestrzenie publiczne w dokumencie Studium uwarunkowań i kierunków zagospodarowania przestrzennego Gminy Czersk.
2. Dla terenu 2.KDL, stanowiącego część pasa drogowego ul. Browarowej, ustala się:
  - 1) zasady zagospodarowania, urządzania zgodnie z przepisami odrębnymi z zakresu dróg publicznych,
  - 2) zakaz lokalizowania tymczasowych obiektów usługowo-handlowych,

- 3) nakaz dostosowania zagospodarowania i urządzenia terenu do potrzeb osób niepełnosprawnych.

#### **§ 8.**

**Granice i sposoby zagospodarowania terenów lub obiektów podlegających ochronie, na podstawie odrębnych przepisów, terenów górniczych, a także obszarów szczególnego zagrożenia powodzią, obszarów osuwania się mas ziemnych, krajobrazów priorytetowych określonych w audycie krajobrazowym oraz w planach zagospodarowania przestrzennego województwa**

1. W granicach planu nie występują tereny górnicze, obszary szczególnego zagrożenia powodzią, ani obszary osuwania się mas ziemnych.
2. Ze względu na brak w dacie uchwalenia planu audytu krajobrazowego nie określa się granic i sposobów zagospodarowania terenów w tym zakresie, nie występują krajobrazy priorytetowe.

#### **§ 9.**

**Szczegółowe zasady i warunki scalania i podziału nieruchomości objętych planem miejscowym**

1. Nie wyznacza się terenów wymagających przeprowadzenia scaleń i podziałów nieruchomości, nie występują uwarunkowania wymagające ustalenia zasad i warunków scalania i podziałów. Podziały nieruchomości zgodnie z przepisami odrębnymi.
2. Nie określa się wymaganej minimalnej powierzchni nowo wydzielanej działki budowlanej.
3. Dopuszcza się łączenie działek istniejących w dniu uchwalenia planu w jeden teren inwestycyjny.

#### **§ 10.**

**Szczególne warunki zagospodarowania terenów oraz ograniczenia w ich użytkowaniu, w tym zakaz zabudowy**

1. Budynki z pomieszczeniami przeznaczonymi na pobyt ludzi w pasie wzdłuż drogi krajowej nr 22 w strefie oddziaływania hałasu i wibracji, dopuszcza się pod warunkiem zastosowania środków technicznych zmniejszających uciążliwość poniżej poziomu ustalonego w przepisach ochrony środowiska, zwiększających odporność budynku na te zagrożenia i uciążliwości.
2. Obszar opracowania położony jest w zabudowie śródmiejskiej w rozumieniu przepisów odrębnych.

#### **§ 11.**

**Zasady modernizacji, rozbudowy i budowy systemów komunikacji i infrastruktury technicznej**

1. Ustala się obsługę komunikacyjną terenu 1.MW/U z sąsiedniej ul. Browarowej, powiązania zewnętrzne obszaru planu z otoczeniem zapewnia ul. Browarowa oraz sąsiednia do obszaru opracowania ul. Kościuszki (droga krajowa nr 22).
2. W zakresie zaopatrzenia w wodę:
  - 1) woda z sieci wodociągowej gminnej,
  - 2) zapewnić odpowiednią ilość wody do celów przeciwpożarowych służącej do zewnętrznego gaszenia pożaru dla nowo powstających obiektów zgodnie z przepisami odrębnymi.
3. W zakresie gospodarki ściekami sanitarnymi: ścieki sanitarne odprowadzać do sieci kanalizacji sanitarnej.
4. W zakresie odprowadzenia wód opadowych i roztopowych:

- 1) odprowadzać powierzchniowo na własnym terenie lub do sieci kanalizacji deszczowej,
  - 2) odprowadzenie wód opadowych do odbiorników zgodnie z przepisami odrębnymi i na warunkach w nich określonych,
  - 3) nakaz kształtowania powierzchni działek w sposób zabezpieczający sąsiednie tereny i drogi przed spływaniem wód opadowych.
5. W zakresie zaopatrzenia w energię elektryczną: zaopatrzenie z istniejących i projektowanych sieci elektroenergetycznych i stacji transformatorowych lub z lokalnych źródeł, w tym produkujących energię ze źródeł odnawialnych, stanowiących mikroinstalacje.
  6. W zakresie zaopatrzenia w ciepło: z indywidualnych źródeł niskoemisyjnych lub bezemisyjnych.
  7. W zakresie gospodarki odpadami:
    - 1) odpady komunalne gromadzić selektywnie w wydzielonych i przystosowanych miejscach, zapewniając zabezpieczenie przed przedostaniem się do środowiska substancji szkodliwych, zapewnić regularny wywóz przez uprawnione podmioty,
    - 2) zagospodarowanie odpadów zgodnie z przepisami odrębnymi oraz przepisami lokalnymi Gminy Czersk.
  8. W zakresie infrastruktury telekomunikacyjnej: dopuszcza się budowę, przebudowę i rozbudowę istniejących urządzeń i sieci infrastruktury telekomunikacyjnej i sieci szerokopasmowych oraz przyłączy do zabudowy.
  9. Inne ustalenia: dopuszcza się zaopatrzenie obszaru w gaz poprzez projektowane gazociągi średniego i niskiego ciśnienia lub za pomocą gazu zbiornikowego.
  10. Dopuszcza się modernizację, budowę, przebudowę i rozbudowę urządzeń i sieci infrastruktury technicznej oraz przyłączy do obiektów budowlanych.

## **§ 12.**

### **Sposób i termin tymczasowego zagospodarowania, urządzania i użytkowania terenów**

Do czasu zagospodarowania terenu zgodnie z przeznaczeniem ustalonym niniejszym planem teren należy użytkować wyłącznie w sposób dotychczasowy, nie określa się innych tymczasowych sposobów zagospodarowania, urządzania i użytkowania.

## **§ 13.**

### **Ustalenia szczegółowe dla terenu 1.MW/U**

1. Ustala się dla terenu oznaczonego na rysunku planu symbolem 1.MW/U przeznaczenie – teren zabudowy mieszkaniowej wielorodzinnej lub usług. Funkcje mogą występować łącznie lub samodzielnie, nie określa się proporcji pomiędzy funkcjami.
2. Dopuszczalne sposoby zagospodarowania i zabudowy dla terenu 1.MW/U:
  - 1) budynki mieszkalne wielorodzinne z lokalami usługowymi, budynki mieszkalne wielorodzinne lub budynki usługowe,
  - 2) usługi z zakresu handlu, gastronomii, administracji, innych usług nieuciążliwych towarzyszących zabudowie mieszkaniowej,
  - 3) dopuszcza się sytuowanie związanych z obiektami budowlanymi urządzeń budowlanych takich jak: przyłącza, urządzenia instalacyjne, dojścia, dojazdy, przejazdy, ogrodzenia, miejsca parkingowe i place postojowe, place pod śmietniki, a także zieleni towarzyszącej, małej architektury, infrastruktury technicznej (np. stacji transformatorowych, przepompowni ścieków),

- 4) dopuszcza się sytuowanie odcinków sieci i urządzeń infrastruktury technicznej, w tym stanowiących cele publiczne.
3. Formy i funkcje zabudowy wykluczone w terenie 1. MW/U:
  - 1) funkcje usługowe uciążliwe, w tym zaliczane do przedsięwzięć znacząco oddziałujących na środowisko w rozumieniu przepisów odrębnych,
  - 2) usługi handlu o powierzchni sprzedaży powyżej 2000 m<sup>2</sup>,
  - 3) budynki gospodarcze, wiaty, altany,
  - 4) wolno stojące garaże dla samochodów osobowych.
4. Zasady ochrony środowiska, przyrody i krajobrazu kulturowego – zgodnie z ustaleniami ogólnymi.
5. Zasady ochrony dziedzictwa kulturowego i zabytków oraz dóbr kultury współczesnej – wg ustaleń ogólnych, zgodnie z § 6.
6. Wymagania wynikające z potrzeb kształtowania przestrzeni publicznej – nie występuje potrzeba określania.
7. Zasady kształtowania zabudowy oraz wskaźniki zagospodarowania terenu, maksymalna i minimalna intensywność zabudowy jako wskaźnik powierzchni całkowitej zabudowy w odniesieniu do powierzchni działki budowlanej, minimalny udział procentowy powierzchni biologicznie czynnej w odniesieniu do powierzchni działki budowlanej, maksymalna wysokość zabudowy, minimalna liczbę miejsc do parkowania, w tym miejsca przeznaczone na parkowanie pojazdów zaopatrzonych w kartę parkingową i sposób ich realizacji oraz linie zabudowy i gabaryty obiektów:
  - 1) wskaźniki dotyczące zagospodarowania terenu:
    - a) minimalna powierzchnia biologicznie czynna – 5%,
    - b) minimalna intensywność zabudowy – 0,50, maksymalna intensywność zabudowy – liczona w stosunku do powierzchni terenu działki budowlanej: nie większa jak 2,80,
    - c) łączna powierzchnia zabudowy liczona jako % powierzchni terenu działki budowlanej – nie większa jak 70%,
  - 2) parametry, gabaryty, zasady kształtowania zabudowy:
    - a) budynki podstawowe (mieszkalne, mieszkalno-usługowe, usługowe):
      - dopuszcza się podpiwniczenie,
      - maksymalnie 3 kondygnacje nadziemne,
      - wysokość budynków – bryła główna kamienicy przy ul. T. Kościuszki (dz. nr 1136/1) nie wyżej jak 12,0 m, zabudowa na dz. 1136/4 – o parametrach zbliżonych do budynku głównego na dz. 1136/1, wyraźnie kompozycyjnie odcięta od głównej kamienicy,
      - geometria dachów: dla budynku głównego przy ul. Kościuszki (dz. 1136/1) dach dwuspadowy o nachyleniu połaci dachowych 12 – 45 stopni, kalenica równoległa do ul. T. Kościuszki, dla zabudowy na dz. 1136/4 – dachy dwuspadowe o nachyleniu połaci dachowych 12 – 45 stopni, położenie kalenicy dowolne,
    - b) budynki pomocnicze, uzupełniające – w formie oficyn usytuowanych wzdłuż ul. Browarowej na dz. 1136/5:
      - wysokość – nie wyżej jak 11,0 m npt,
      - geometria dachów – dachy strome, dwuspadowe o nachyleniu połaci dachowych 12 -45 stopni, kierunek kalenicy głównej – równoległy do ul. Browarowej,
  - 3) linie zabudowy:
    - a) ustala się nieprzekraczalne linie zabudowy od strony ul. Browarowej, dla budynków na dz. 1136/4 oraz 1136/5 jak na rysunku planu, przy czym dla dz. 1136/4 linia ta od strony

- ul. Browarowej pokrywa się z linią rozgraniczającą terenu 1.MW/U, a linia zabudowy dla zabudowy uzupełniającej na dz. 1136/5 jest wycofana o 1,0 m w stosunku do zabudowy głównej,
- b) ustala się obowiązującą linię zabudowy na dz. 1136/1 od strony ul. Kościuszki i od strony ul. Browarowej jak na rysunku planu, przy czym linia ta od strony ul. Kościuszki i ul. Browarowej pokrywa się z linią rozgraniczającą terenu 1.MW/U,
- 4) dopuszcza się w terenie 1.MW/U:
- a) sytuowanie obiektów i urządzeń infrastruktury technicznej bezpośrednio przy granicy lub w odległości 1,5 m od granicy z sąsiednią działką budowlaną,
  - b) dopuszcza się sytuowanie budynków mieszkalnych, mieszkalno-usługowych oraz usługowych bezpośrednio przy granicy lub w odległości 1,5 m od granicy z sąsiednią działką budowlaną – zgodnie z przepisami odrębnymi,
- 5) zasady zagospodarowania dotyczące miejsc parkingowych:
- a) ze względu na niewielką powierzchnię terenu nie określa się wymaganego wskaźnika, dopuszczając wykorzystanie na potrzeby parkowania także ogólnodostępnych miejsc parkingowych w sąsiedztwie obszaru objętego planem, w odległości zapewniającej nieuciążliwe przejście piesze (położone nie dalej niż 300 m od granic terenu),
  - b) w ogólnej liczbie miejsc do parkowania wymóg zapewnienia minimum 1 miejsca do parkowania przeznaczonego dla pojazdów zaopatrzonych w kartę parkingową,
- 6) w zakresie wykończenia budynków oraz zasad kształtowania brył ustala się:
- a) wykończenie elewacji z materiałów o charakterze mineralnym lub naturalnym, np. tynk, cegła, wyklucza się stosowanie jaskrawych kolorów,
  - b) dla dachów o nachyleniu większym niż 30 stopni krytych dachówką zastosować kolor naturalnego spieku ceramicznego,
  - c) nakaz kompozycyjnego podkreślenia charakteru budynku głównego oraz zabudowy uzupełniającej poprzez odpowiednie rozwiązania materiałowe, faktur, artykulacje elewacji,
  - d) wskazane kompozycyjne rozdzielanie, rozczłonkowanie brył (np. poprzez wycofanie fragmentów zabudowy), w elewacjach zastosowanie podziałów poprzez wprowadzenie artykulacji pionowej i poziomej oraz zróżnicowanie faktur (w nawiązaniu do rytmu elewacji w zabudowie historycznej),
  - e) wyklucza się długie podesty wejściowe i rampy wzdłuż budynków, nadwieszane fragmenty budynków, balkony oraz ciągłe witryny wystawowe w parterach – jako elementy obce tradycji budowlanej miasta w historycznym układzie urbanistycznym,
  - f) nakaz nawiązania w nowej zabudowie do zabudowy historycznej pod względem lokalizacji, charakteru, kształtu i gabarytu bryły, kształtu dachów, artykulacji elewacji, rozmieszczenia otworów okiennych.
8. Granice i sposoby zagospodarowania terenów lub obiektów podlegających ochronie, ustalonych na podstawie odrębnych przepisów, w tym terenów górniczych, a także obszarów szczególnego zagrożenia powodzią oraz obszarów osuwania się mas ziemnych – nie występuje potrzeba określania.
9. Szczegółowe zasady i warunki scalania i podziału nieruchomości objętych planem miejscowym: wg ustaleń ogólnych.
10. Szczególne warunki zagospodarowania terenów oraz ograniczenia w ich użytkowaniu, w tym zakaz zabudowy – wg ustaleń ogólnych zawartych w § 10.
11. Zasady modernizacji, rozbudowy i budowy systemów komunikacji i infrastruktury technicznej:

- 1) obsługa komunikacyjna terenu z ulicy Browarowej (usytuowana poza granicami planu w bezpośrednim sąsiedztwie),
  - 2) zasady obsługi w zakresie infrastruktury technicznej – zgodnie z ustaleniami ogólnymi, zawartymi w § 11.
12. Sposób i termin tymczasowego zagospodarowania, urządzania i użytkowania terenów – nie występuje potrzeba określania.
13. Stawki procentowe, na podstawie których ustala się opłatę, o której mowa w art. 36 ust. 4 ustawy o planowaniu i zagospodarowaniu przestrzennym – w wysokości 20%.

#### **§ 14.**

##### **Ustalenia szczegółowe dla terenu 2.KDL**

1. Przeznaczenie terenu – teren komunikacyjny, droga lokalna, część pasa drogowego ul. Browarowej.
2. Zasady ochrony i kształtowania ładu przestrzennego:
  - 1) zakaz lokalizacji obiektów budowlanych, niezwiązanych z obsługą drogi, za wyjątkiem urządzeń infrastruktury technicznej,
  - 2) wyklucza się sytuowanie miejsc do parkowania w liniach rozgraniczających.
3. Zasady ochrony środowiska, przyrody i krajobrazu kulturowego – zgodnie z ustaleniami ogólnymi. Teren położony w granicach obszaru Natura 2000 – Obszaru Specjalnej Ochrony Ptaków PLB220009 Bory Tucholskie – obowiązują przepisy odrębne.
4. Zasady ochrony dziedzictwa kulturowego i zabytków oraz dóbr kultury współczesnej – zgodnie z ustaleniami ogólnymi zawartymi w § 6.
5. Wymagania wynikające z potrzeb kształtowania przestrzeni publicznej – teren publiczny, ogólnodostępny, obowiązują ustalenia zawarte w § 7, teren urządzić w sposób nieograniczający dostępu dla osób niepełnosprawnych.
6. Zasady kształtowania zabudowy oraz wskaźniki zagospodarowania terenu, maksymalna i minimalna intensywność zabudowy jako wskaźnik powierzchni całkowitej zabudowy w odniesieniu do powierzchni działki budowlanej, minimalny udział procentowy powierzchni biologicznie czynnej w odniesieniu do powierzchni działki budowlanej, maksymalna wysokość zabudowy, minimalna liczbę miejsc do parkowania w tym miejsca przeznaczone na parkowanie pojazdów zaopatrzonych w kartę parkingową i sposób ich realizacji oraz linie zabudowy i gabaryty obiektów:
  - 1) szerokość w liniach rozgraniczających zgodnie z rysunkiem planu,
  - 2) parkowanie – wyklucza się.
7. Granice i sposoby zagospodarowania terenów podlegających ochronie, ustalonych na podstawie odrębnych przepisów – nie występuje potrzeba określania.
8. Szczegółowe zasady i warunki scalania i podziału nieruchomości – nie występuje potrzeba określania.
9. Szczególne warunki zagospodarowania terenów oraz ograniczenia w ich użytkowaniu, w tym zakaz zabudowy – zgodnie z ustaleniami ogólnymi zawartymi w § 10.
10. Zasady modernizacji, rozbudowy i budowy systemów komunikacji i infrastruktury technicznej – przebudowa i budowa nowych systemów infrastruktury technicznej – zgodnie z przepisami odrębnymi.
11. Sposób i termin tymczasowego zagospodarowania, urządzania i użytkowania terenów – nie występuje potrzeba określania.

12. Stawki procentowe, na podstawie których ustala się opłatę, o których mowa w art. 36 ust. 4 ustawy – w wysokości 0%.

**§ 15.**

Wykonanie uchwały powierza się Burmistrzowi.

**§ 16.**

W granicach określonych granicami niniejszego planu traci moc Miejscowy plan zagospodarowania przestrzennego części miasta Czersk w rejonie ulic Chojnickiej, Kościuszki, Alei 1000-lecia, Browarowej i Starego Urzędu w Czersku, uchwalony uchwałą nr XXIV/213/16 Rady Miejskiej w Czersku z dnia 29 września 2016 r. (opublikowany w Dz. Urz. Woj. Pom. z 2016 r. poz. 3604).

**§ 17.**

1. Uchwała podlega ogłoszeniu na tablicy ogłoszeń, w Biuletynie Informacji Publicznej oraz Dzienniku Urzędowym Województwa Pomorskiego.
2. Uchwała wchodzi w życie po upływie 14 dni od dnia opublikowania w Dzienniku Urzędowym Województwa Pomorskiego.

Wnoszący:

Burmistrz

**Przemysław Biesek-Talewski**

Przewodniczący Rady

**Krzysztof Przytarski**

## UZASADNIENIE

Zmiana miejscowego planu jest realizacją uchwały nr VI/79/19 Rady Miejskiej w Czersku z dnia 26 marca 2019 r. o przystąpieniu do sporządzania zmiany dotychczasowego miejscowego planu i odpowiedzią na składane wnioski w sprawie zmiany obowiązującego planu. Obszar objęty planem to teren objęty planem miejscowym z 2016 r. dla części miasta Czerska w rejonie ulic Chojnickiej, Kościuszki, Alei 1000-lecia, Browarowej i Starego Urzędu. Jest to teren obejmujący dz. geod. 1136/1, 1136/4, 1136/5 położony w narożniku ulic Kościuszki (droga krajowa nr 22) i Browarowej, obecnie zabudowany kamienicą przy ul. Kościuszki i zabudową oficynową w głębi. Obszar opracowania ma pow. ok. 0,06 ha, jest to fragment zabudowy śródmiejskiej Czerska, zgodnie z zapisami Studium objęty strefą ochrony konserwatorskiej. Budynek narożny był objęty ochroną konserwatorską ze względu na ustalenia dotychczas obowiązującego planu. W sąsiedztwie znajduje się zabudowa mieszkaniowo-usługowa. Dotychczasowy plan z 2016 r. przeznaczał teren na cele mieszkaniowo-usługowe oraz komunikacyjne – fragment ul. Browarowej.

Sporządzenie zmiany obowiązującego miejscowego planu ma na celu uwzględnienie złożonego wniosku właściciela nieruchomości. Zmiana ma umożliwić korzystniejsze zagospodarowanie i zabudowę, w tym budowę nowej zabudowy mieszkalno-usługowej w miejsce istniejącej, której stan techniczny jest zły, a rozwiązania funkcjonalno-przestrzenne i forma nie odpowiadają obecnym współczesnym potrzebom. Budynek kamienicy, zgodnie z dotychczasowym planem, był obiektem zabytkowym ujętym w aktualnie obowiązującym planie miejscowym, jednak nie ujętym w Gminnej Ewidencji Zabytków.

W myśl art. 34 ust. 1 ustawy z dnia 27 marca 2003 r. o planowaniu i zagospodarowaniu przestrzennym w granicach opracowania zmiany utraci moc plan dotychczasowy z 2016 r.

Zgodnie z dokumentem Studium uwarunkowań i kierunków zagospodarowania przestrzennego Gminy Czersk (przyjętego uchwałą nr XXXVI/301/14 Rady Miejskiej w Czersku z dnia 28 lutego 2014 r.), obszar objęty zmianą planu to tereny istniejącego zespołu zabudowy śródmiejskiej Czerska, o walorach historycznych, z wielofunkcyjną zabudową, w tym mieszkalno-usługową, dla których obowiązują miejscowe plany zagospodarowania przestrzennego. W Studium ustala się rozwój przekształceń zagospodarowania obszaru miasta poprzez uzupełnianie zabudowy zmierzające do zwiększenia intensywności w formach rozbudowy, przebudowy istniejącej zabudowy oraz nowa, zabudowę plombową, wprowadzenie funkcji uzupełniających.

Jest to teren położony w granicach obszaru Natura 2000 PLB 220009 Bory Tucholskie.

Spełniony został wymóg art. 20 ust. 1 ustawy o planowaniu i zagospodarowaniu przestrzennym – przedkładany do uchwalenia plan miejscowy nie narusza ustaleń obowiązującego Studium.

### **Sposób realizacji wymogów wynikających z art. 1 ust. 2 – 4 ustawy o planowaniu i zagospodarowaniu przestrzennym**

#### **1. Wymagania ład przestrzennego, w tym urbanistyki i architektury.**

Wymagania te uwzględniono określając przeznaczenie terenu, a także zasady kształtowania zagospodarowania i zabudowy między innymi poprzez linie zabudowy, wielkości powierzchni zabudowy, minimalny procent powierzchni biologicznie czynnej, intensywność zabudowy, wysokość zabudowy, zapisy dotyczące geometrii dachów. Ponadto ustalono konieczność harmonizowania zabudowy sytuowanej w ramach terenu pod względem kolorystycznym i materiałowym. Ustalono zasadę kształtowania nowej zabudowy w terenie 1MW/U w sposób nawiązujący do tradycyjnego kształtowania działki zabudową kamienicową od frontu – ul. Kościuszki i zabudową typu oficynowego od tyłu – wzdłuż ul. Browarowej.

Parametry, wskaźniki dla zabudowy określono biorąc pod uwagę dyspozycje Studium Gminy Czersk, dotychczasowy plan miejscowy z 2016 r. i złożone wnioski właściciela nieruchomości objętych opracowaniem, w tym przedstawioną wstępną koncepcję projektową nowej zabudowy mieszkalno-usługowej na dz. geod. 1136/4. Zgodnie z zapisami Studium dopuszcza się w planach miejscowych wskaźniki określone dla miasta, w tym np. „intensywność zabudowy w zabudowie mieszkaniowej wielorodzinnej z lokalami użytkowymi o funkcji usługowej, w tym handlowej, minimalny - 0,50, maksymalny - 4,0” czy „pow. zabudowy – w zabudowie mieszkaniowej wielorodzinnej z lokalami użytkowymi o funkcji usługowej, w tym handlowej, minimalny - 0,20, maksymalny - 0,80”, „wysokość budynków mieszkalnych wielorodzinnych - 16 m”.

## **2. Walory architektoniczne i krajobrazowe.**

Walory architektoniczne i krajobrazowe obszaru opracowania planu są chronione zapisami dotyczącymi kształtowania zabudowy. Ze względu na aktualne wymagania prawne – uchwała o przystąpieniu do sporządzania planu została podjęta po dacie wejścia w życie ustawy z dn. 24 kwietnia 2015 r. o zmianie niektórych ustaw w związku ze wzmocnieniem narzędzi ochrony krajobrazu (Dz. U. z 2015 r., poz. 443), nie można w ustaleniach planu umieszczać ustaleń wynikających z dotychczasowego art. 15 ust 3 pkt 9 ustawy o planowaniu i zagospodarowaniu przestrzennym (został on uchylony) dotyczących zasad i warunków sytuowania obiektów małej architektury, tablic i urządzeń reklamowych oraz ogrodzeń, ich gabarytów, standardów jakościowych oraz rodzajów materiałów budowlanych, z jakich mogą być wykonane. Kwestie te będą mogły być regulowane przepisami odpowiedniej uchwały Rady Miejskiej w Czersku, podjętej na podstawie ustawy krajobrazowej. Audyt krajobrazowy dla województwa pomorskiego nie został dotąd sporządzony i uchwalony, nie można zatem w zmianie planu uwzględnić jego wyników. Ze względu na położenie w obrębie historycznej zabudowy śródmiejskiej Czerska uwzględniono wymagania określone dla strefy ochrony konserwatorskiej wynikającej ze Studium.

## **3. Wymagania ochrony środowiska.**

Projekt planu miejscowego zawiera ustalenia dotyczące zasad ochrony środowiska, przyrody i krajobrazu, w tym ochrony gatunkowej. Obszar opracowania jest objęty formami prawnej ochrony przyrody, ze względu na położenie w granicach obszaru Natura 2000 PLB 220009 Bory Tucholskie. Obowiązują dla niego odpowiednie przepisy odrębne, w tym ustawy o ochronie przyrody oraz przepisy prawa miejscowego takie jak: zarządzenie RDOŚ w Bydgoszczy z dnia 31 marca 2015 r. w sprawie ustanowienia planu zadań ochronnych dla obszaru Natura 2000 Obszar Specjalnej Ochrony Ptaków Bory Tucholskie PLB 220009 (Dz. Urz. Woj. Pom. z 2015 r., poz. 1161). Wg danych z ewidencji gruntów obszar planu to tereny zabudowane, nie występują lasy ani grunty rolne.

Plan nakazuje włączenie zabudowy do sieci wod-kan, a w ogrzewaniu zastosowanie niskoemisyjnych lub bezemisyjnych źródeł ogrzewania. Zgodnie z dotychczasowym planem z 2016 r. ograniczono dopuszczalne funkcje do przedsięwzięć niezaliczanych do znacząco oddziałujących na środowisko (z wyjątkami). Nakazano ograniczenie uciążliwości związanych z prowadzoną w granicach planu działalnością gospodarczą do granic własnego terenu.

Ze względu na fakt, iż zmiana stanowi jedynie nieznaczną modyfikację dotychczasowego planu, uzgodniono możliwość odstąpienia od wymogu przeprowadzania strategicznej oceny oddziaływania na środowisko.

#### **4. Wymagania ochrony dziedzictwa kulturowego i zabytków oraz dóbr kultury współczesnej.**

Obszar objęty zmianą planu nie jest objęty formami ochrony dziedzictwa kulturowego, zabytków takimi jak wpis do rejestru zabytków czy do ewidencji zabytków, nie występują w granicach opracowania budynki historyczne, nie występują dobra kultury współczesnej wymagające ochrony. Parametry nowej zabudowy ustalono biorąc pod uwagę wytyczne konserwatorskie, ograniczając jej gabaryty, aby zachować harmonijną spójność zabudowy ciągu ul. Kościuszki.

Cały obszar położony jest w granicach strefy ochrony konserwatorskiej układu urbanistycznego zabudowy śródmiejskiej, której granice pokazano w części graficznej Studium.

Wg zapisów Studium” - *„W granicach obszarów objętych strefą „A” ścisłej ochrony konserwatorskiej, wymienionych w wykazie zabytków w tabeli 2 obowiązują:*

- 1) zakaz dokonywania trwałych zmian ukształtowania terenu,*
- 2) wymóg trwałego zachowania i rewaloryzacji historycznego układu przestrzennego we wszystkich jego elementach,*
- 3) wymóg usunięcia lub przebudowy obiektów kolidujących z historycznym układem i lokalną architekturą,*
- 4) wymóg dostosowania nowych obiektów do historycznej kompozycji przestrzennej i historycznej architektury,*
- 5) wymóg zachowania zabudowy historycznej, jej konserwacji i rewaloryzacji,*
- 6) wymóg zachowania i rewaloryzacji towarzyszącej historycznej zieleni komponowanej,*
- 7) wymóg zachowania historycznych nawierzchni - bruków, o ile nie koliduje to z wymaganiami funkcjonalnymi, szczególnie w zakresie eliminacji barier architektonicznych dla osób niepełnosprawnych,*
- 8) wymóg dostosowania współczesnych funkcji do wartości zespołu zabytkowego, eliminacji funkcji uciążliwych,*
- 9) wymóg uzyskania zgody Pomorskiego Wojewódzkiego Konserwatora Zabytków lub osoby przez niego upoważnionej, wyrażonej w formie odpowiedniej decyzji administracyjnej lub postanowienia, na wprowadzenie innych rozwiązań inwestycyjnych nie spełniających warunków określonych w punktach od 1 do 8.”*

W granicach ścisłej ochrony konserwatorskiej „A” układu urbanistycznego ustalono także strefę ochrony konserwatorskiej zabytku archeologicznego – stanowisko AZP 23-37/66 Czerna 18 (miasto historyczne) – w strefie tej położony jest cały obszar opracowania. W obrębie strefy obowiązuje nakaz prowadzenia badań archeologicznych oraz zachowania relikwów historycznej architektury podlegającej konserwacji w miejscu występowania.

W granicach zmiany planu dotychczasowego nie występują historyczne nawierzchnie ani historyczna zieleń komponowana. Ustalenia planu uwzględniają wymagania określone w Studium oraz wynikające z ewidencji zabytków dla stref ochrony konserwatorskiej.

#### **5. Wymagania ochrony zdrowia oraz bezpieczeństwa ludzi i mienia, a także potrzeby osób niepełnosprawnych.**

Obszar opracowania nie jest położony w obszarach osuwania się mas ziemnych, nie występują w jego granicach ani w bezpośrednim sąsiedztwie obiekty stwarzające zagrożenie wystąpienia poważnych awarii, nie występują obszary szczególnego zagrożenia powodzią. Ochronie zdrowia służą zapisy nakazujące włączenie zabudowy do sieci wod-kan oraz nakazujące ograniczenie ew. uciążliwości do granic własnego terenu związanego z prowadzoną działalnością gospodarczą. Ustalono wskaźniki i zasady wyznaczania miejsc do parkowania dla pojazdów wyposażonych w karty parkingowe.

## **6. Walory ekonomiczne przestrzeni.**

Uchwalenie planu pozwoli na racjonalne i efektywniejsze wykorzystanie walorów ekonomicznych terenu, w szczególności pozwalające na realizację nowej zabudowy mieszkaniowo-usługowej o dużej intensywności, komercyjnie opłacalnej i atrakcyjnej. Ze względu na podniesienie potencjału ekonomicznego wartość nieruchomości wzrasta, plan ustala zatem stawkę procentową tzw. opłaty planistycznej na poziomie 20%.

Potencjalne prognozowane korzyści oraz skutki finansowe wynikające z opracowania zmiany planu przeanalizowano i przedstawiono w prognozie skutków finansowych.

## **7. Prawo własności.**

Teren zabudowy mieszkaniowo-usługowej to własność prywatna, w związku z czym istotne było uwzględnienie wniosku jego właściciela w możliwie najpełniejszy sposób. Ustalenia planu nie ograniczają prawa własności, nie przewidują przeznaczenia nieruchomości prywatnych na cele publiczne, pas drogowy ul. Browarowej pozostaje tak jak w stanie istniejącym.

## **8. Potrzeby obronności i bezpieczeństwa państwa.**

Projekt zmiany planu nie koliduje z potrzebami obronności i bezpieczeństwa państwa, nie występują tereny zamknięte lub strefy ochronne takich terenów.

## **9. Potrzeby interesu publicznego.**

Celem zmiany planu jest umożliwienie korzystniejszego i zgodnego z potrzebami właściciela zagospodarowania i zabudowy, a potrzeby interesu publicznego zostały uwzględnione poprzez ustalenie warunków zabudowy i zagospodarowania zapewniających zachowanie ładu przestrzennego oraz odpowiedniej ochrony środowiska.

## **10. Potrzeby w zakresie rozwoju infrastruktury technicznej, w szczególności sieci szerokopasmowych.**

Projekt planu zawiera ustalenia dotyczące zasad modernizacji, rozbudowy i budowy systemów infrastruktury technicznej, nie ograniczając możliwości realizacji infrastruktury sieci szerokopasmowej. Zawiera także zapisy odnoszące się do zasad modernizacji i budowy systemów infrastruktury technicznej.

## **11. Udział społeczeństwa w pracach nad miejscowym planem zagospodarowania przestrzennego, w tym przy użyciu środków komunikacji elektronicznej. Zachowanie jawności i przejrzystości procedur planistycznych.**

Burmistrz Czerska na każdym etapie procedury planistycznej dotyczącej zmiany planu miejscowego zapewnił jawność i przejrzystość ww. procedury. W szczególności dotyczy to etapów związanych z udziałem społeczeństwa: składania wniosków, uczestniczenia w dyskusji publicznej nad rozwiązaniami w trakcie wyłożenia projektu do publicznego wglądu oraz możliwość składania uwag. Pisma z wnioskami złożyły niektóre z zawiadomionych organów i instytucji.

Zgodnie z wymogami ustawowymi Burmistrz ogłosił o przystąpieniu do sporządzenia zmiany planu miejscowego w lokalnej prasie, na tablicy ogłoszeń Urzędu Miejskiego oraz na stronie internetowej Urzędu Miejskiego, wyznaczając termin składania wniosków. Uzyskano zgodę właściwych organów (RDOŚ w Gdańsku i PPIS w Chojnicach) na odstąpienie od przeprowadzania strategicznej oceny oddziaływania na środowisko.

Ponadto, projekt zmiany planu miejscowego został wyłożony do publicznego wglądu w dniach od 10 września 2020 r. do 1 października 2020 r., po uprzednim ogłoszeniu o ww. wyłożeniu. Ogłoszenie zamieszczono w lokalnej prasie, na tablicy ogłoszeń Urzędu Miejskiego oraz na stronie internetowej Urzędu Miejskiego. W ogłoszeniu został wyznaczony termin wyłożenia projektu, termin dyskusji publicznej ustalono na dzień 30 września 2020 r. oraz ustalono termin składania uwag – do dnia 15 października 2020 r.

W terminach wyznaczonych przez Burmistrza Czerska każdy, kto kwestionował ustalenia przyjęte w projekcie zmiany planu miejscowego, mógł wnieść uwagi. Uwagi mogły być wnoszone w formie pisemnej, w formie ustnej do protokołu z dyskusji publicznej, a także za pomocą poczty elektronicznej. Protokół z dyskusji publicznej został zamieszczony na stronie internetowej gminy oraz na tablicy ogłoszeń. W wyznaczonym terminie wniesiono pismo z 4 uwagami, z których 3 odrzucono, jedną uwzględniono poprzez drobne korekty w tekście uchwały - dopisanie frazy „oraz usługowych” w §13 ust. 7 pkt 4b (dotyczy dopuszczenia sytuowania budynków bezpośrednio przy granicy z sąsiednią działką budowlaną lub w odł. 1,5m od takiej granicy).

#### **12. Zapewnienie odpowiedniej ilości i jakości wody do celów zaopatrzenia ludności.**

Projekt zmiany planu miejscowego zawiera ustalenia dotyczące zasad modernizacji, rozbudowy i budowy systemów infrastruktury technicznej, w tym systemów zaopatrzenia w wodę. Ustalono zaopatrzenie w wodę z sieci wodociągowej, teren w stanie istniejącym jest włączony do sieci miejskiej, wg informacji ZUK sieci wodociągowe o średnicy 100 i o średnicy 225 usytuowane są w bezpośrednim sąsiedztwie obszaru opracowania.

#### **13. Przeznaczenie terenów w odniesieniu do interesu publicznego i interesów prywatnych.**

Ustalenia przyjęte w planie równoważą interes publiczny z interesem właściciela nieruchomości. W interesie publicznym jest odpowiednie zagospodarowanie terenu i maksymalne ograniczenie potencjalnych negatywnych oddziaływań na środowisko, a zastosowane w zmianie planu zapisy to umożliwiają.

#### **14. Wymagania ład przestrzennego, efektywnego gospodarowania przestrzenią oraz walorów ekonomicznych przestrzeni, w przypadku sytuowania nowej zabudowy, w tym dążenie do minimalizowania transportochłonności i maksymalnego wykorzystania publicznego transportu zbiorowego.**

Ustalone przeznaczenie terenu jest wynikiem złożonego wniosku. Teren usytuowany jest w bezpośrednim sąsiedztwie już zabudowanych terenów w obszarze zabudowy śródmiejskiej miasta Czerska. Teren ma zapewniony dostęp do dróg publicznych, w tym możliwość dogodnego korzystania z publicznego transportu zbiorowego. Określone zasady i wskaźniki zagospodarowania terenu wyznaczono adekwatnie do proponowanych funkcji oraz usytuowania w strukturze urbanistycznej miasta. Obszar objęty zmianą planu jest przygotowany do zabudowy, obsługiwany przez systemy komunikacyjne i infrastrukturalne wodociągowe i kanalizacyjne.

#### **Zgodność z wynikami analizy, o której mowa w art. 32 ust. 1, wraz z datą uchwały rady gminy, o której mowa w art. 32 ust. 2**

Zmiana planu miejscowego nie jest sprzeczna z polityką przestrzenną gminy sformułowaną w Studium uwarunkowań i kierunków zagospodarowania przestrzennego Gminy Czersk (z 2014 r.). Burmistrz Czerska dokonał analizy o której mowa w art. 32 ust. 1 ustawy o planowaniu

i zagospodarowaniu przestrzennym. Opracowanie jest zgodne z podjętą przez Radę Miejską w Czersku uchwałą nr XXIV/211/16 z dnia 29 września 2016 r.

### **Wpływ na finanse publiczne, w tym budżet Gminy**

1. Sporządzona w trakcie procedury „Prognoza skutków finansowych uchwalenia zmiany miejscowego planu zagospodarowania przestrzennego części miasta Czersk w rejonie ulic Chojnickiej, Kościuszki, Alei 1000-lecia, Browarowej i Starego Urzędu w Czersku” wykazała, iż:
  - 1) realizacja ustaleń zmiany planu miejscowego nie spowoduje konieczności poniesienia nakładów na budowę infrastruktury technicznej stanowiącej zadania własne gminy,
  - 2) uchwalenie zmiany planu miejscowego nie wiąże się z koniecznością poniesienia kosztów urządzenia dróg publicznych gminnych,
  - 3) uchwalenie zmiany planu miejscowego nie wiąże się z koniecznością dokonania wykupu gruntów na cele publiczne bądź w ramach realizacji roszczeń, o których mowa w art. 36 ust. 1 – 3 ustawy o planowaniu i zagospodarowaniu przestrzennym,
  - 4) uchwalenie zmiany planu miejscowego może skutkować możliwością pozyskania dochodów z opłaty planistycznej i z podatku od czynności cywilnoprawnych,
  - 5) realizacja ustaleń zmiany planu miejscowego nie będzie skutkować możliwością naliczenia opłat adiacenckich z tytułu podziału nieruchomości,
  - 6) uchwalenie zmiany planu miejscowego może wiązać się ze wzrostem dochodów z podatków.
2. Generalnie nie powinny wystąpić sytuacje obciążające budżet Gminy w wyniku realizacji ustaleń zmiany planu, może być ona korzystna dla budżetu.

### **Przebieg dotychczasowej procedury planistycznej**

Projekt zmiany planu został poddany procedurze planistycznej zgodnie z przepisami ustawy z dnia 27 marca 2003 r. o planowaniu i zagospodarowaniu przestrzennym (t. j. – Dz. U. z 2020 r. poz. 293, ze zm.).

Burmistrz Czerska w ramach obowiązującej procedury planistycznej dokonał następujących czynności:

- 1) ogłosił w prasie miejscowej oraz poprzez obwieszczenie na tablicy ogłoszeń i na stronie BIP o podjęciu uchwały o przystąpieniu do sporządzania zmiany miejscowego planu zagospodarowania przestrzennego, określając formę, miejsce i termin składania wniosków do planu,
- 2) powiadomił na piśmie instytucje i organy właściwe do uzgadniania i opiniowania planu,
- 3) rozpatrzył wnioski do planu złożone przez organy i instytucje właściwe do uzgadniania i opiniowania planu,
- 4) sporządził prognozę skutków finansowych uchwalenia zmiany planu,
- 5) uzyskał opinie o projekcie zmiany planu i dokonał jego uzgodnień,
- 6) ogłosił w prasie, na stronach BIP, a także poprzez obwieszczenie o terminie wyłożenia projektu zmiany planu, informując osoby fizyczne i prawne oraz jednostki organizacyjne nie posiadające osobowości prawnej o możliwości składania uwag dotyczących projektu zmiany planu,
- 7) wyłożył projekt zmiany planu do publicznego wglądu (w dniach od 10 września 2020 r. do 1 października 2020 r.), przeprowadził w dniu 30 września 2020 r. dyskusję publiczną nad przyjętymi w projekcie planu rozwiązaniami,

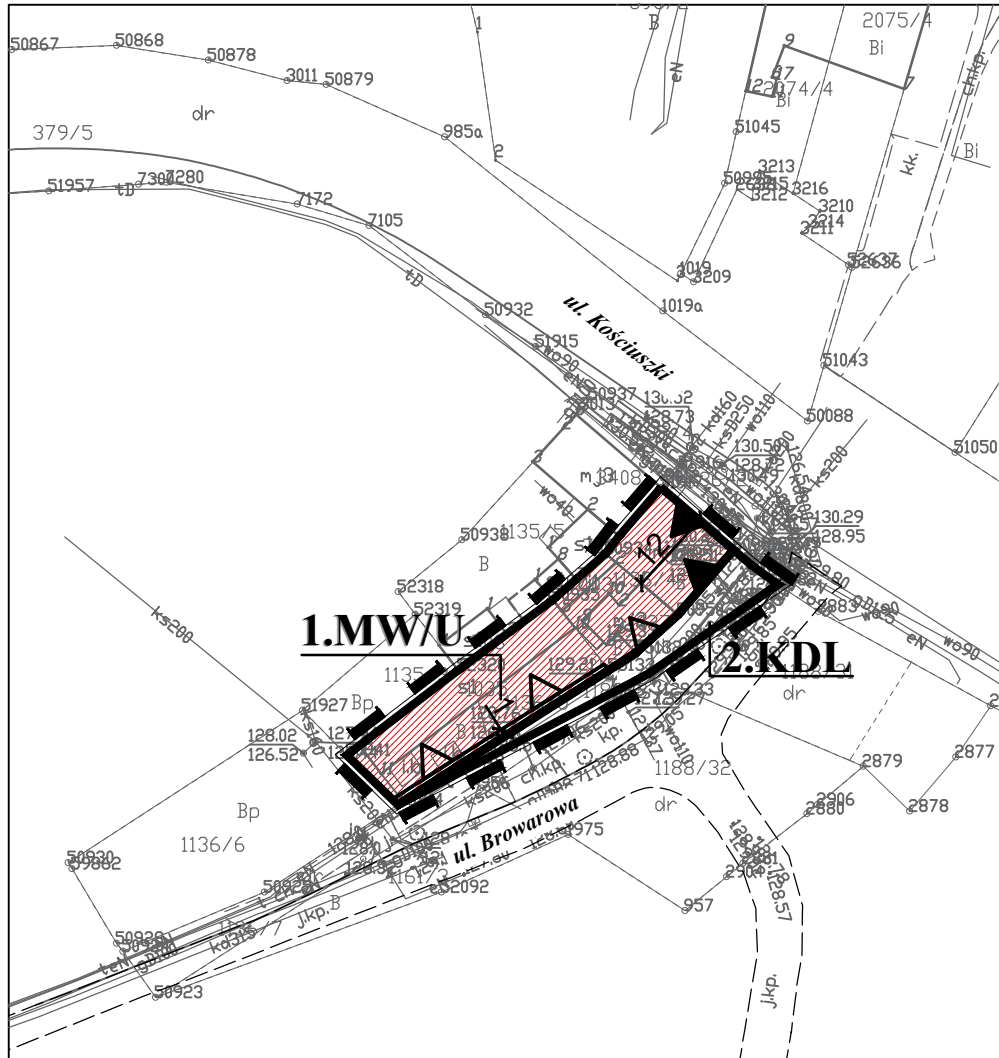
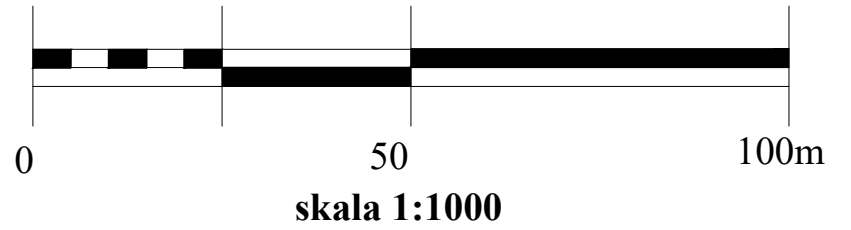
- 8) przyjmował uwagi do planu w terminie do dnia 15 października 2020 r., w terminie tym wniesiono jedno pismo z czterema uwagami, z których 3 odrzucono (nie uwzględniono) gdyż nie dadzą się pogodzić z uzgodnieniami poczynionymi z wojewódzkim konserwatorem zabytków, a jedną uwagę uwzględniono, dokonując drobnej korekty w ustaleniach tekstowych uchwały.

Wobec wyczerpania procedury sporządzenia projektu miejscowego planu zagospodarowania przestrzennego (lub zmiany takiego planu) określonej w art. 17 pkt 1 – 14 przedkłada się Radzie Miejskiej w Czersku projekt zmiany planu, wraz z ustawowo określonymi załącznikami – do uchwalenia.



**ZMIANA MIEJSCOWEGO PLANU ZAGOSPODAROWANIA  
PRZESTRZENNEGO CZĘŚCI MIASTA CZERSK W REJONIE ULIC:  
CHOJNICKIEJ, KOŚCIUSZKI, ALEI 1000-LECIA, BROWAROWEJ I  
STAREGO URZĘDU W CZERSKU**

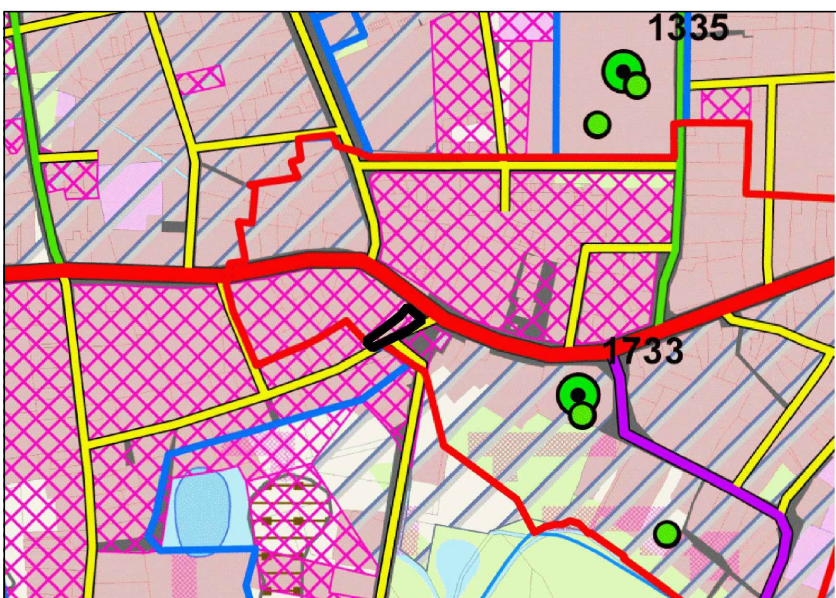
Załącznik Nr 1 do Uchwały Nr.....  
Rady Miejskiej w Czersku  
z dnia .....



**LEGENDA:**

- GRANICE OBSZARU OBJĘTEGO OPRACOWANIEM ZMIANY PLANU
- LINIE ROZGRANICZAJĄCE TERENY O RÓŻNYM PRZEZNACZENIU LUB RÓŻNYCH ZASADACH ZAGOSPODAROWANIA
- NIEPRZEKRACZALNE LINIE ZABUDOWY
- OBOWIĄZUJĄCE LINIE ZABUDOWY
- SYMBOLE IDENTYFIKUJĄCE TERENY WYDZIELONE LINIAMI ROZGRANICZAJĄCYMI, GDZIE CYFRY OZNACZAJĄ NUMER TERENU, A LITERY PRZEZNACZENIE TERENU
- MW/U - TERENY ZABUDOWY MIESZKANIOWEJ WIELORODZINNEJ LUB USŁUGOWEJ
- KDL - TERENY DRÓG LOKALNYCH
- STREFA "A" ŚCISLEJ OCHRONY KONSERWATORSKIEJ - CAŁY OBSZAR PLANU
- OBSZAR PLANU W CAŁOŚCI POŁOŻONY W GRANICACH STREFY OCHRONY KONSERWATORSKIEJ ZABYTKU ARCHEOLOGICZNEGO MIASTA HISTORYCZNEGO UJĘTEJ W EWIDENCJI ZABYTKÓW
- OBSZAR NATURA 2000 PLB220009 "BORY TUCHOLSKIE" - CAŁY OBSZAR PLANU

WYRYS ZE STUDIUM UWARUNKOWAŃ I KIERUNKÓW ZAGOSPODAROWANIA PRZESTRZENNEGO GMINY CZERSK (ZAŁ. 3.2 - "KIERUNKI..." - STREFA MIEJSKA MIASTA CZERSK)



GRANICA OPRACOWANIA PLANU MIEJSCOWEGO

- PLANOWANIE PRZESTRZENNE**
- Złotowo - nazwy obrębów geodezyjnych
  - granice stref funkcjonalnych
  - tereny posiadające obowiązujące m.p.z.p.
  - tereny rozwoju urbanistycznego - zamiar sporządzenia miejscowych planów zagospodarowania przestrzennego
  - inne tereny objęte zamiarem sporządzenia miejscowych planów zagospodarowania przestrzennego
- FORMY OCHRONY DÓBR KULTURY**
- granica strefy "A" ścisłej ochrony konserwatorskiej



**DOM Biuro Urbanistyczne**  
Kielb-Stańczuk, Jaszczuk-Skolimowska Spółka jawna  
ul. Chojnicka 61, 83-200 Starogard Gdański  
tel. 0 58 56 220 57  
e-mail: pprdom@pprdom.pl

Załącznik nr 1

*Zmiana miejscowego planu zagospodarowania  
przestrzennego części miasta Czersk w rejonie ulic:  
Chojnickiej, Kościuszkii, Alei 1000-Lecia, Browarowej i  
Starego Urzędu w Czersku*

Skala 1:1000

Data opracowania:  
08. 2020 r.

Główny projektant: mgr inż. arch. Maria Kielb-Stańczuk

Opracowanie: mgr Aleksandra Nowicka

Załącznik nr 2  
do uchwały nr .....  
Rady Miejskiej w Czarsku  
z dnia 27 października 2020 r.

## **ROZSTRZYGNĘCIE O SPOSOBIE ROZPATRZENIA UWAG ZŁOŻONYCH DO PROJEKTU MIEJSCOWEGO PLANU ZAGOSPODAROWANIA PRZESTRZENNEGO**

Udokumentowano, że w czasie wyłożenia projektu miejscowego planu zagospodarowania przestrzennego, tj. w dniach od 10 września 2020 r. do 1 października 2020 r. oraz w terminie obligatoryjnym oczekiwania na uwagi, tj. do dnia 15 października 2020 r., wpłynęło w dniu 15 października 2020 r. jedno pismo z czterem uwagami osoby fizycznej działającej w imieniu właściciela nieruchomości, dotyczącymi zapisów odnoszących się do terenu 1.MW/U:

- 1) uwaga dot. zapisów zawartych w § 2 ust.1 pkt 8 – dotycząca definicji obowiązującej linii zabudowy – wniosek o wykreślenie słowa „frontowej” ze względu na rzekomą niezgodność części tekstowej i rysunkowej planu – uwaga nie została uwzględniona przez Burmistrza, jako zasadna gdyż elewacja frontowa może także dotyczyć ul. Browarowej, ponadto projekt planu w formie wykładanej był uzgodniony z wojewódzkim konserwatorem zabytków, a wrysowane linie zabudowy były jednym z istotnych elementów warunkujących pozytywne uzgodnienie,
- 2) uwaga dot. zapisów zawartych w §13 ust. 7 pkt 2b dot. ustaleń dla geometrii dachów budynków pomocniczych, uzupełniających w formie oficyn sytuowanych wzdłuż ul. Browarowej – wniosek o dopuszczenie dachów jednospadowych lub pulpitowych o nachyleniu połąci 12 - 45 stopni, z kierunkiem kalenicy równoległym lub prostopadłym do ul. Browarowej – uwaga nie została uwzględniona przez Burmistrza, gdyż zapisy w wykładanym projekcie planu są wynikiem uzgodnień z wojewódzkim konserwatorem zabytków i były jednym z warunków tego uzgodnienia,
- 3) uwaga dot. zapisów zawartych w §13 ust. 7 pkt 4b dot. dopuszczenia sytuowania budynków bezpośrednio przy granicy z sąsiednią działką budowlaną lub w odl. 1,5m od tej granicy także dla budynków usługowych – uwaga została uwzględniona poprzez dodanie frazy „oraz usługowych”,
- 4) uwaga dot. zapisów zawartych w §13 ust. 7 pkt 6e dot. zmiany brzmienia zapisów dot. elementów budynków obcych tradycji budowlanej miasta w historycznym układzie urbanistycznym takich jak długie podesty wejściowe i rampy wzdłuż budynków, nadwieszane fragmenty budynków, balkony oraz ciągle witryny wystawowe w parterach – uwaga nie została przez Burmistrza uwzględniona, gdyż zapisy w wykładanym projekcie planu są wynikiem uzgodnień z wojewódzkim konserwatorem zabytków i wykluczenie stosowania takich elementów było jednym z warunków tego uzgodnienia.

Rada Miejska po rozpatrzeniu treści uwag akceptuje rozstrzygnięcia Burmistrza.



Załącznik nr 3  
do uchwały nr .....  
Rady Miejskiej w Czersku  
z dnia 27 października 2020 r.

**ROZSTRZYGNIĘCIE O SPOSOBIE REALIZACJI ZAPISANYCH W PLANIE  
INWESTYCJI Z ZAKRESU INFRASTRUKTURY TECHNICZNEJ, KTÓRE NALEŻĄ DO  
ZADAŃ WŁASNYCH GMINY ORAZ ZASAD ICH FINANSOWANIA**

Uchwalenie Zmiany miejscowego planu zagospodarowania przestrzennego części miasta Czersk w rejonie ulic Chojnickiej, Kościuszki, Alei 1000-lecia, Browarowej i Starego Urzędu w Czersku nie będzie skutkowało koniecznością realizacji inwestycji z zakresu infrastruktury technicznej należącej do zadań własnych gminy. Niezbędną infrastrukturę realizować będą inwestorzy we własnym zakresie.



*Projekt nr 12*

**UCHWAŁA Nr XXV/.../20  
RADY MIEJSKIEJ W CZERSKU**

z dnia 27 października 2020 r.

**w sprawie Regulaminu amatorskiego połowu ryb na obszarze Jeziora Ostrowite**

Na podstawie art. 40 ust. 2 pkt 4 i art. 41 ust. 1 ustawy z dnia 8 marca 1990 r. o samorządzie gminnym (t. j. – Dz. U. z 2020 r., poz. 713 ze zm.)

**Rada Miejska uchwała, co następuje:**

**§ 1.**

Przyjmuje się Regulamin amatorskiego połowu ryb na Jeziorze Ostrowite, będącym własnością Gminy Czersk, celem umożliwienia amatorskiego wędkowania na zasadach w nim ujętych, zwany dalej Regulaminem amatorskiego połowu ryb.

**§ 2.**

Regulamin amatorskiego połowu ryb stanowi załącznik do uchwały.

**§ 3.**

Opłatę za wydanie zezwolenia na uprawianie amatorskiego połowu ryb określa Burmistrz Czerska w drodze zarządzenia.

**§ 4.**

Traci moc uchwała nr XXXLX/273/97 z dnia 30 października 1997 r. w sprawie zatwierdzenia regulaminu korzystania z jeziora Ostrowite do celów rybackich, oraz uchylenia uchwały nr XXXIX/328/94 Rady Miejskiej Czersk z dnia 20 maja 1994 r.

**§ 5.**

Wykonanie uchwały powierza się Burmistrzowi.

**§ 6.**

1. Uchwała podlega ogłoszeniu na tablicy ogłoszeń, w Biuletynie Informacji Publicznej oraz w Dzienniku Urzędowym Województwa Pomorskiego.
2. Uchwała wchodzi w życie po upływie 14 dni od dnia ogłoszenia w Dzienniku Urzędowym Województwa Pomorskiego

Wnoszący:  
Burmistrz

**Przemysław Biesek-Talewski**

Przewodniczący Rady  
**Krzysztof Przytarski**

## UZASADNIENIE

Potrzeba podjęcia uchwały wynika z konieczności zaktualizowania obecnego regulaminu, który powstał w 1997 roku. Regulamin został opracowany na podstawie aktualnie obowiązującego Regulaminu Amatorskiego Połowu Ryb przyjętego przez Polski Związek Wędkarski.

Załącznik  
do uchwały nr XXV/.../20  
Rady Miejskiej w Czersku  
z dnia 27 października 2020 r.

## REGULAMIN AMATORSKIEGO POŁOWU RYB

Regulamin amatorskiego połowu ryb zwany dalej Regulaminem, stanowi zbiór przepisów dotyczących zasad uprawiania wędkarstwa na Jeziorze Ostrowite. Postanowienia Regulaminu obowiązują wszystkich wędkujących.

### I. Prawa i obowiązki wędkującego.

1. Prawo do wędkowania w wodach Jeziora Ostrowite mają osoby posiadające kartę wędkarską, po dokonaniu stosownej opłaty.
2. Z obowiązku posiadania karty wędkarskiej są zwolnione osoby w wieku do 14 lat oraz cudzoziemcy czasowo przebywający w Polsce.
3. Prawo do samodzielnego wędkowania ma wędkarz, który ukończył 14 lat i posiada kartę wędkarską.
4. Osoba do 14 roku życia ma prawo wędkować wyłącznie pod nadzorem osoby uprawnionej do opieki w ramach posiadanego zezwolenia.
5. W czasie wędkowania wędkarz ma obowiązek posiadać: kartę wędkarską i zezwolenie uprawniające do wędkowania na Jeziorze Ostrowite oraz znać „Regulamin amatorskiego połowu ryb”.
6. Przy wyborze i zajmowaniu miejsca na łowisku pierwszeństwo ma ten wędkarz, który przybył na nie wcześniej. Przy zajmowaniu stanowisk wędkujący powinni zachować między sobą odstęp co najmniej 10 m. Odstęp ten może być zmniejszony tylko za zgodą wędkarza, który wcześniej zajął dane stanowisko.
7. W czasie wędkowania sprzęt wędkarski musi być pod stałym nadzorem jego właściciela.
8. Wędkarz zobowiązany jest utrzymać w czystości stanowisko wędkarskie w promieniu minimum 10 metrów, bez względu na stan, jaki zastał przed rozpoczęciem połowu.
9. Obowiązkiem wędkarza jest opuszczenie łowiska, jeśli rozgrywane mają być na nim zawody sportowe. Organizator zawodów musi pokazać pisemne zezwolenie na zawody.
10. W przypadku zauważenia zanieczyszczenia wody lub jego skutków, jak np. śnięte ryby, zmiana koloru wody, plamy olejowe, nienaturalny zapach, wędkarz ma obowiązek natychmiast zawiadomić o tym policję albo najbliższy organ administracji publicznej.

### II. Zasady wędkowania.

1. Wędkarz ma obowiązek posługiwać się wędką składającą się z wędziska o długości co najmniej 30 cm, do którego przymocowana jest linka zakończona:
  - 1) jednym haczykiem z przynętą, albo
  - 2) sztuczną przynętą wyposażoną w nie więcej niż dwa haczyki, przy czym każdy haczyk może mieć nie więcej niż trzy ostrza, rozstawione taki sposób, aby nie wykraczały one poza obwód koła o średnicy 20 mm.
2. Jako przynęty mogą być stosowane:
  - 1) przynęty naturalne: zwierzęce i roślinne,
  - 2) przynęty sztuczne.
3. Zabrania się stosowanie jako przynętę lub zanętę:

- 1) zwierząt i roślin chronionych,
- 2) ikry rybiej.
4. Przynęty naturalne zwierzęce to organizmy żywe lub martwe, a także ich części. W przypadku stosowania jako przynęt martwych ryb, mogą być użyte tylko ryby wymiarowe lub nieobjęte wymiarem ochronnym oraz nieznajdujące się w okresie ochronnym.
5. Przynęty naturalne roślinne to rośliny, ich części oraz przetwory z nich, np. ciasta i pasty.
6. Przynęty sztuczne to grupa przynęt wykonanych z różnych materiałów naturalnych lub sztucznych.
7. W Jeziorze Ostrowite można wędkować wyłącznie z brzegu od godziny 5:00 do 22:00.
8. Zabrania się połowów spod lodu.
9. Zabrania się połowu ryb w ustalonych dla nich okresach i miejscach ochronnych, takich jak: tarliska, w tym krześliska, zimowiska oraz mateczniki.
10. Ponadto wędkarzowi nie wolno:
  - 1) sprzedawać złowionych ryb,
  - 2) rozdawać złowionych ryb na terenie łowiska,
  - 3) łowić metodą „szarpaka”,
  - 4) budować pomostów i stanowisk wędkarskich bez zgody Gminy Czersk,
  - 5) łowić ryb ze sprzętu pływającego,
  - 6) stosować sztucznego światła, służącego lokalizowaniu bądź zwabianiu ryb na stanowisko,
  - 7) obcinać głów rydom przed zakończeniem wędkowania.
11. Ryby w stanie żywym należy przechowywać wyłącznie w siatkach wykonanych z miękkich nici, rozpiętych na sztywnych obręczach. Każdy wędkarz musi przechowywać osobno złowione przez siebie ryby, z tym że zabrania się przechowywania żywych ryb dłużej niż 24 godz.
12. Złowione ryby niewymiarowe lub będące pod ochroną muszą być bezwzględnie, z ostrożnością wypuszczone do wody, nawet gdy ich stan wskazuje na niewielkie szanse przeżycia.
13. Wprowadza się następujące limity ilościowe ryb do zabrania z łowiska w ciągu doby:
  - 1) sandacz, szczupak, węgorz - łącznie 2 szt.,
  - 2) karp, lin - łącznie 3 szt.Łączna ilość złowionych i zabranych z łowisk ryb wymienionych gatunków nie może przekroczyć 5 szt. w ciągu doby.
14. Dopuszcza się zabranie z łowisk ryb innych gatunków niewymienionych wyżej, w ilościach nieprzekraczających 5 kg w ciągu doby.
15. Okazy, które ważą więcej niż 5 kg należy wpuścić z powrotem do wody w celu dalszych połowów sportowych.
16. Limity nie dotyczą krapia i karasia srebrzystego.
17. Wędkarz łowiący ryby ma obowiązek poddać się kontroli prowadzonej przez:
  - 1) funkcjonariuszy Policji,
  - 2) funkcjonariuszy Państwowej Straży Rybackiej,
  - 3) członków Społecznej Straży Rybackiej,
  - 4) członków Państwowej Straży Łowieckiej,
  - 5) członków Straży Leśnej Nadleśnictwa Woziwoda,
  - 6) członków Straży Parków Narodowych i Krajobrazowych,
  - 7) uprawnionych pracowników Urzędu Miejskiego w Czersku.
18. Naruszenie niniejszego Regulaminu przez wędkarza pociąga za sobą konsekwencje wynikające z ustawy o rybactwie śródlądowym.



Projekt nr 13

**UCHWAŁA Nr XXV/.../20**

**RADY MIEJSKIEJ W CZERSKU**

z dnia 27 października 2020 r.

**w sprawie zmiany uchwały nr XXIV/270/20 w sprawie ustalenia granic parków gminnych położonych na terenie gminy Czersk oraz przyjęcia ich regulaminów**

Na podstawie art. 7 ust. 1 pkt 12, art. 18 ust. 2 pkt 15 i art. 40 ust. 2 pkt 4 ustawy z dnia 8 marca 1990 r. o samorządzie gminnym (t. j. – Dz. U. z 2020 r., poz. 713 ze zm.) oraz art. 78 ustawy z dnia 16 kwietnia 2004 r. o ochronie przyrody (t. j. – Dz. U. z 2020 r., poz. 55)

**Rada Miejska uchwała, co następuje:**

**§ 1.**

W załączniku nr 4 do uchwały nr XXIV/270/20 Rady Miejskiej w Czersku z dnia 22 września 2020 r. w sprawie ustalenia granic parków gminnych położonych na terenie gminy Czersk oraz przyjęcia ich regulaminów stanowiącym Regulamin korzystania z parku wykreśla się w ust. 4 pkt 5.

**§ 2.**

W załączniku nr 5 do uchwały nr XXIV/270/20 Rady Miejskiej w Czersku z dnia 22 września 2020 r. w sprawie ustalenia granic parków gminnych położonych na terenie gminy Czersk oraz przyjęcia ich regulaminów stanowiącym Regulamin korzystania ze Stadionu Miejskiego wykreśla się ust. 7.

**§ 3.**

W załączniku nr 6 do uchwały nr XXIV/270/20 Rady Miejskiej w Czersku z dnia 22 września 2020 r. w sprawie ustalenia granic parków gminnych położonych na terenie gminy Czersk oraz przyjęcia ich regulaminów stanowiącym Regulamin korzystania z kompleksu boisk „Orlik” wykreśla się ust. 15 i 17.

**§ 4.**

Wykonanie uchwały powierza się Burmistrzowi.

**§ 5.**

1. Uchwała podlega ogłoszeniu na tablicy ogłoszeń, w Biuletynie Informacji Publicznej oraz Dzienniku Urzędowym Województwa Pomorskiego.
2. Uchwała wchodzi w życie po upływie 14 dni od dnia opublikowania w Dzienniku Urzędowym Województwa Pomorskiego.

Wnoszący:  
Burmistrz

**Przemysław Biesek-Talewski**

Przewodniczący Rady

**Krzysztof Przytarski**

## UZASADNIENIE

W związku z tym, że odpowiedzialność odszkodowawczą za wypadki i szkody powstałe w wyniku nieprawidłowego korzystania z obiektów gminnych reguluje akt prawny wyższego rzędu, tj. Kodeks Cywilny zachodzi konieczność zmiany regulaminów korzystania z parków, Stadionu Miejskiego oraz boiska wielofunkcyjnego „Orlik” zlokalizowanych na terenie gminy Czersk.



Projekt nr 14

**UCHWAŁA Nr XXV/.../20**

**RADY MIEJSKIEJ W CZERSKU**

z dnia 27 października 2020 r.

**w sprawie zmiany uchwały nr XXIV/271/20 w sprawie przyjęcia regulaminów korzystania z placów zabaw, siłowni zewnętrznych oraz boisk sportowych zlokalizowanych na terenie gminy Czersk**

Na podstawie art. 40 ust. 2 pkt 4 ustawy z dnia 8 marca 1990 r. o samorządzie gminnym (t. j. – Dz. U. z 2020 r., poz. 713 ze zm.)

**Rada Miejska uchwała, co następuje:**

**§ 1.**

W załączniku nr 1 do uchwały nr XXIV/271/20 Rady Miejskiej w Czersku z dnia 22 września 2020 r. w sprawie przyjęcia regulaminów korzystania z placów zabaw, siłowni zewnętrznych oraz boisk sportowych zlokalizowanych na terenie gminy Czersk stanowiącym Regulamin korzystania z placu zabaw wykreśla się ust. 9 i 10.

**§ 2.**

W załączniku nr 2 do uchwały nr XXIV/271/20 Rady Miejskiej w Czersku z dnia 22 września 2020 r. w sprawie przyjęcia regulaminów korzystania z placów zabaw, siłowni zewnętrznych oraz boisk sportowych zlokalizowanych na terenie gminy Czersk stanowiącym Regulamin korzystania z siłowni zewnętrznych:

- 1) w ust. 4 słowa „placu zabaw” zastępuje się słowami „siłowni zewnętrznej”,
- 2) wykreśla się ust. 10 i 11.

**§ 3.**

W załączniku nr 3 do uchwały nr XXIV/271/20 Rady Miejskiej w Czersku z dnia 22 września 2020 r. w sprawie przyjęcia regulaminów korzystania z placów zabaw, siłowni zewnętrznych oraz boisk sportowych zlokalizowanych na terenie gminy Czersk stanowiącym Regulamin korzystania z boisk sportowych:

- 1) w ust. 4 słowa „placu zabaw” zastępuje się słowami „boiska sportowego”,
- 2) wykreśla się ust. 10 i 11.

**§ 4.**

Wykonanie uchwały powierza się Burmistrzowi.

**§ 5.**

1. Uchwała podlega ogłoszeniu na tablicy ogłoszeń, w Biuletynie Informacji Publicznej oraz Dzienniku Urzędowym Województwa Pomorskiego.
2. Uchwała wchodzi w życie po upływie 14 dni od dnia opublikowania w Dzienniku Urzędowym Województwa Pomorskiego.

Wnoszący:  
Burmistrz

**Przemysław Biesek-Talewski**

Przewodniczący Rady

**Krzysztof Przytarski**

## UZASADNIENIE

W związku z tym, że odpowiedzialność odszkodowawczą za wypadki i szkody powstałe w wyniku nieprawidłowego korzystania z obiektów gminnych reguluje akt prawny wyższego rzędu, tj. Kodeks Cywilny oraz na poprawę oczywistych omyłek pisarskich zachodzi konieczność zmiany regulaminów korzystania z placów zabaw, siłowni zewnętrznych oraz boisk sportowych zlokalizowanych na terenie gminy Czersk.



MGOPS  
w Czersku

**Miejsko-Gminny  
Ośrodek Pomocy Społecznej  
w Czersku**

**Kwiecień 2020**

## 1. Zatrudnienie (wg stanu na dzień 31.12.2019r.)

Miejsko-Gminny Ośrodek Pomocy Społecznej w Czersku na koniec 2019 roku w ramach zawartych umów o pracę zatrudniał 41 pracowników – 39,20 etatów (2 osoby na urlopie macierzyńskim, 2 osoby na zwolnieniu lekarskim).

**Liczba pracowników stan na 31.12.2019r.**

<b>Zatrudnienie w MGOPS (umowy o pracę)</b>			
<b>Dział</b>	<b>Stanowisko</b>	<b>Etaty</b>	<b>Osoby</b>
<b>Kadra kierownicza</b>	Dyrektor	1	1
<b>Inspektor Ochrony Danych</b>	Inspektor Ochrony Danych	0,20	1
<b>Sekcja Kadr i Administracji</b>	Koordinator Sekcji Kadr i Administracji	1	1
	Robotnik gospodarczy/magazynier	1	1
<b>Sekcja Finansowo-Sprawozdawcza</b>	Główny Księgowy	1	1
	Księgowy (z czego 1 na L- 4 od 26.08.2019r.)	2	2
	Pomoc administracyjna	0,50	1
<b>Sekcja Pracy Socjalnej i Wspierania Rodziny</b>	Koordinator	1	1
	Pracownik socjalny ( 2 osoby przyjęte na zastępstwo pracowników przebywających na urlopie macierzyńskich, 1 osoba na L-4 od 12.11.2019r.)	12	12
	Opiekunki świadczące usługi opiekuńcze specjalistyczne	3	3
	Asystenci rodziny	3	3
<b>Sekcja Świadczeń Rodzinnych</b>	Koordinator	1	1
	Starszy inspektor ds. świadczeń rodzinnych i świadczeń 500+	3	3
	Inspektor ds. świadczeń rodzinnych i świadczeń 500+	1	1
	Samodzielny referent ds. świadczeń rodzinnych i świadczeń 500+	1	1
	Pomoc administracyjna	2,50	3
<b>Sekcja Funduszu Alimentacyjnego i Dodatków Mieszkaniowych</b>	Koordinator	1	1
	Inspektor ds. dodatków mieszkaniowych, energetycznych oraz Karty Dużej Rodziny	1	1
	Starszy referent ds. funduszu alimentacyjnego	1	1

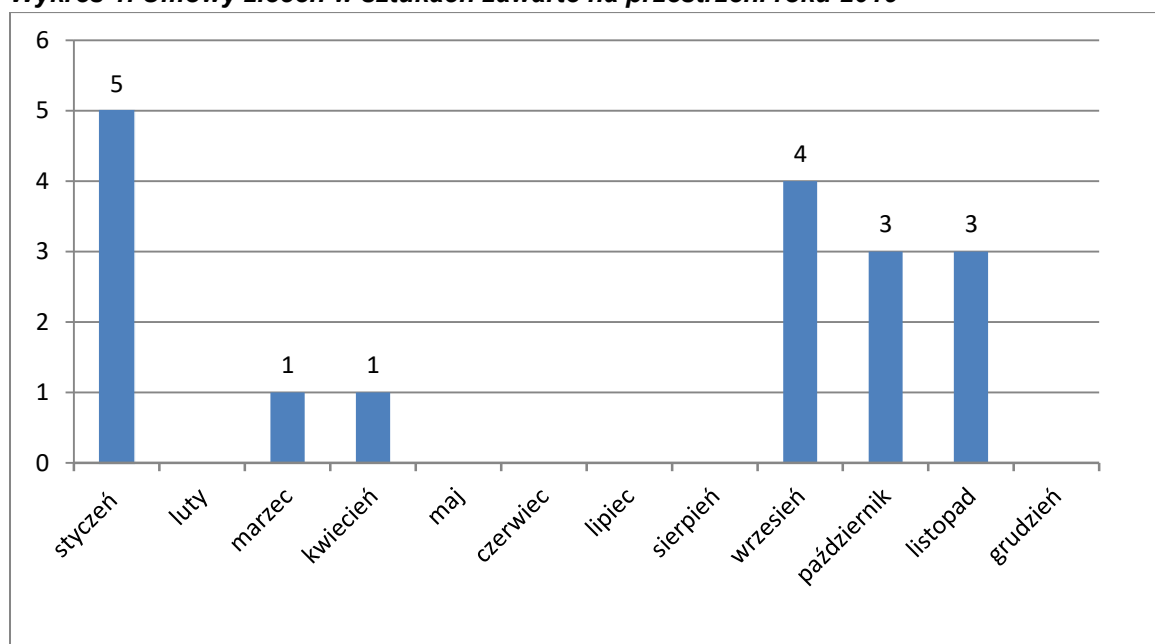
<b>Ośrodek Profilaktyki i Rozwiązywania Problemów Alkoholowych</b>	Koordynator	1	1
	Pracownik świetlicy/pomoc administracyjna	1	1
<b>Razem</b>		<b>39,20</b>	<b>41</b>

Źródło: opracowanie własne na podstawie systemu RADIX Kadry+

Dodatkowo dla zapewnienia prawidłowej realizacji zadań MGOPS w 2019 roku zawarto 17 umów zleceń na świadczenie następujących usług:

- Realizacja programu profilaktyczno-wychowawczego „Spójrz inaczej” dla uczniów ZS w Rytlu – 2 umowy, 2 osoby,
- Realizacja programu profilaktyczno-wychowawczego „Spójrz inaczej” dla uczniów ZS w Łęgu– 1 umowa, 1 osoba,
- Realizacja programu „Opieka wytchnieniowa – edycja 2019” – 6 umów, 6 osób,
- Pomoc w obsłudze księgowej – 3 umowy, 2 osoby,
- Świadczenie usług psychologicznych w OPIRPA - 1 umowa, 1 osoba,
- Doradztwo i bieżący instruktaż w zakresie przeprowadzania postępowań o udzielenie zamówień publicznych, przegląd i aktualizacja regulacji wewnętrznych - 1 umowa, 1 osoba,
- Prowadzenie zajęć socjoterapeutycznych dla uczniów ZSS w Czersku - 1 umowa, 1 osoba,
- Prowadzenie zajęć rewalidacyjnych dla uczestników ŚDS -1 umowa, 1 osoba,
- Prowadzenie terapii logopedycznej dla uczestników ŚDS – 1 umowa, 1 osoba.

**Wykres 1. Umowy zleceń w sztukach zawarte na przestrzeni roku 2019**



Źródło: opracowanie własne na podstawie systemu RADIX Kadry+

## 2. Wydatki

### Środki budżetowe

Forma pomocy	Wydatki w zł
<b>Zadania własne gminy</b>	
<b>Zwalczanie narkomanii</b>	15 000,00
<b>Przeciwdziałanie alkoholizmowi</b>	269 991,35
<b>Domy pomocy społecznej</b>	1 532 146,10
<b>Przeciwdziałanie przemocy w rodzinie</b>	11 998,00

<b>Składki na ubezpieczenia zdrowotne</b>	81 596,94
<i>w tym dotacja</i>	81 596,94
<b>Zasiłki celowe</b>	179 597,53
<b>Zasiłki okresowe</b>	164 943,97
<i>w tym dotacja</i>	164 943,97
<b>Dodatki mieszkaniowe</b>	564 310,36
<b>Zasiłki stałe</b>	943 417,71
<i>w tym dotacja</i>	943 417,71
<b>Utrzymanie Ośrodka</b>	1 459 597,89
<i>w tym dotacja</i>	354 709,03
<b>Bank Żywności</b>	29 371,10
<b>Usługi opiekuńcze</b>	509 950,50
<b>Dożywianie dzieci - program „Posiłek w szkole i w domu”</b>	90 840,50
<i>w tym dotacja</i>	54 504,30
<b>Usługi opiekuńcze dla osób niepełnosprawnych ( wkład własny)</b>	57 275,50
<b>Opieka wytchnieniowa (wkład własny)</b>	11 208,74
<b>Fundusz alimentacyjny</b>	91 995,05
<b>Wspieranie rodziny</b>	166 174,98
<i>w tym dotacja</i>	56 068,32
<b>Rodziny zastępcze</b>	233 805,95
<b>Prace społecznie użyteczne</b>	21 386,80
<b>Pozostała działalność (pogorzelnicy)</b>	8 307,55
<b>Pozostała działalność - projekt EFS "Zatrudnijczerszczan.pl"</b>	211 134,89
<b>Razem</b>	<b>6 654 051,41</b>
<b>Zadania zlecone gminie</b>	
<b>Koszty wydania decyzji z zakresu opieki zdrowotnej</b>	2 605,00
<b>Środowiskowy Dom Samopomocy</b>	69 988,25
<b>Składki na ubezpieczenia zdrowotne</b>	150 333,84
<b>Dodatki energetyczne</b>	5 344,34
<b>Wynagrodzenie należne opiekunowi z tytułu sprawowania opieki</b>	54 014,29
<b>Specjalistyczne usługi opiekuńcze</b>	279 735,64
<b>Świadczenia rodzicielskie</b>	1 064 052,06
<b>Świadczenia wychowawcze</b>	21 919 522,50
<b>Świadczenia rodzinne, fundusz alimentacyjny, składki na ubezpieczenia emerytalne i rentowe, utrzymanie świadczeń rodzinnych i funduszu alimentacyjnego</b>	13 695 014,54
<b>Świadczenia "Za życiem"</b>	4 123,71
<b>Karta Dużej Rodziny</b>	3 605,73
<b>Świadczenia „Dobry start”</b>	956 080,00
<b>Razem</b>	<b>38 204 419,90</b>

### Środki pozabudżetowe

w ramach środków Solidarnościowego Funduszu Wsparcia Osób Niepełnosprawnych

<b>Forma pomocy</b>	<b>Wydatki</b>
Usługi opiekuńcze dla osób niepełnosprawnych	57 275,50
Opieka wytchnieniowa	44 834,96
<b>Razem</b>	<b>102 110,46</b>

### 3. Realizacja ustawy o pomocy społecznej

#### Świadczenia przyznane z zakresu zadań własnych gminy (zaokrąglone do pełnej zł)

Formy pomocy	Liczba osób	Liczba świadczeń	Kwota świadczeń w zł
Zasiłki stałe	194	1 930	943 418
Zasiłki okresowe	140	470	164 944
Schronienie	9	2 096	98 630
Usługi opiekuńcze	110	26 840	509 950
Zasiłki celowe	143	334	80 968
Odpłatność gminy za dps	51	563	1 532 146

#### Świadczenia przyznane z zakresu zadań zleconych gminie (zaokrąglone do pełnej zł)

Formy pomocy	Liczba osób	Liczba świadczeń	Kwota świadczeń w zł
Specjalistyczne usługi opiekuńcze	28	5 776	279 736
Wynagrodzenie należne opiekunowi z tytułu sprawowania opieki przyznane przez sąd	13	143	53 216

#### Składki na ubezpieczenie zdrowotne (zaokrąglone do pełnej zł)

	Liczba osób	Liczba świadczeń	Kwota świadczeń w zł
Osoby pobierające zasiłek stały	178	1 772	81 597

#### Realizacja programu „Posiłek w szkole i w domu” (zaokrąglone do pełnej zł)

Formy pomocy	Liczba osób	Liczba świadczeń	Kwota świadczeń w zł
posiłki	18	470	2 751
zasiłki celowe na zakup żywności	151	467	88 090

**Usługi opiekuńcze dla osób niepełnosprawnych** – celem programu jest wsparcie w formie usług opiekuńczych osób niepełnosprawnych w wieku do 75 roku życia z orzeczeniem o znacznym stopniu niepełnosprawności oraz dzieci do 16 roku życia z orzeczeniem o niepełnosprawności łącznie ze wskazaniem: konieczności stałej lub długotrwałej opieki lub pomocy innej osoby w związku ze znacznie ograniczoną możliwością samodzielnej egzystencji oraz konieczności stałego współdziałania na co dzień opiekuna dziecka w procesie jego leczenia, rehabilitacji i edukacji.

	Liczba osób	Liczba świadczeń	Koszt świadczeń
Usługi opiekuńcze dla osób niepełnosprawnych	26	6 029,0	114 551,00
w ramach środków własnych gminy		50%	57 275,50
w ramach środków Solidarnościowego Funduszu Wsparcia Osób Niepełnosprawnych		50%	57 275,50

**Opieka wytchnieniowa** – celem programu jest wsparcie członków rodzin lub opiekunów sprawujących bezpośrednią opiekę nad dziećmi niepełnosprawnymi z orzeczeniem o niepełnosprawności łącznie ze wskazaniem: konieczności stałej lub długotrwałej opieki lub pomocy innej osoby w związku ze znacznie ograniczoną możliwością samodzielnej egzystencji oraz konieczności stałego współdziałania na co dzień opiekuna dziecka w procesie jego leczenia, rehabilitacji i edukacji oraz nad osobami ze znacznym stopniem niepełnosprawności.

	Liczba osób	Liczba świadczeń	Koszt świadczeń
Usługi „Opieki wytchnieniowej”	14	1 874	56 043,70
w ramach środków własnych gminy		20%	11 208,74

w ramach środków Solidarnościowego Funduszu Wsparcia Osób Niepełnosprawnych		80%	44 834,96
---	--	-----	-----------

### Realizacja Programu Operacyjnego Pomoc Żywnościowa

W okresie od stycznia do czerwca 2019 roku realizowano Podprogram 2018 (cały Podprogram trwał od X 2018 do VI 2019).

	Liczba osób	Liczba paczek	Ilość żywności w tonach
Podprogram 2018	1 841	17 674	65

### Potwierdzenie prawa do świadczeń opieki zdrowotnej

W myśl art. 54 ustawy o świadczeniach opieki zdrowotnej finansowanych ze środków publicznych decyzję potwierdzającą prawo do świadczeń opieki zdrowotnej wydaje się po:

- przedłożeniu przez świadczeniobiorcę dokumentów potwierdzających
  - a) posiadanie obywatelstwa polskiego
  - b) zamieszkiwanie na terytorium Rzeczypospolitej Polskiej
- przeprowadzeniu rodzinnego wywiadu środowiskowego
- spełnienia kryterium dochodowego, o którym mowa w art. 8 ustawy z dnia 12 marca 2004 r. o pomocy społecznej
- stwierdzeniu braku okoliczności, o której mowa w art. 12 ustawy z dnia 12 marca 2004 r. o pomocy społecznej, w wyniku przeprowadzenia rodzinnego wywiadu środowiskowego, o którym mowa w pkt 2.

Decyzje wydają się na wniosek świadczeniobiorcy, a w przypadku stanu nagłego na wniosek świadczeniodawcy udzielającego świadczenia opieki zdrowotnej.

Prawo do świadczeń opieki zdrowotnej przysługuje przez okres 90 dni od dnia określonego w decyzji, którym jest dzień złożenia wniosku lub w przypadku stanu nagłego – dzień udzielenia świadczeń.

Łącznie wydano 50 decyzji:

- potwierdzających prawo do świadczeń 46
- odmawiających prawa do świadczeń 1
- o wygaśnięciu prawa 3

## 4. Świadczenia rodzinne

### Rodzaje świadczeń:

1. Zasiłek rodzinny oraz dodatki do zasiłku rodzinnego;
2. Świadczenia opiekuńcze: zasiłek pielęgnacyjny, specjalny zasiłek opiekuńczy oraz świadczenie pielęgnacyjne;
3. Zapomoga wypłacana przez gminy, na podstawie art. 22a;
4. Świadczenia wypłacane przez gminy na podstawie art.22b;
5. Jednorazowa zapomoga z tytułu urodzenia się dziecka;
6. Świadczenia rodzicielskie.

### 1. Zasiłek rodzinny

Zasiłek rodzinny na dziecko przysługuje, jeżeli dochód rodziny w przeliczeniu na osobę albo dochód osoby uczącej się nie przekracza kwoty **674,00 zł**. W przypadku, gdy członkiem rodziny jest dziecko legitymujące się orzeczeniem o niepełnosprawności lub orzeczeniem o umiarkowanym albo o znacznym stopniu niepełnosprawności, zasiłek rodzinny przysługuje, jeżeli dochód rodziny w przeliczeniu na osobę albo dochód osoby uczącej się nie przekracza kwoty **764,00 zł**.

*Kwoty zasiłku rodzinnego obowiązujące w 2019 roku:*

- **95,00 zł** na dziecko w wieku do ukończenia 5 roku życia;
- **124,00 zł** na dziecko w wieku powyżej 5 roku życia do ukończenia 18 roku życia;
- **135,00 zł** na dziecko w wieku powyżej 18 roku życia i do 21 lub 24 lat w przypadku kontynuacji nauki w szkole i posiadania orzeczenia o umiarkowanym lub znacznym stopniu niepełnosprawności.

*Do zasiłku rodzinnego przysługują dodatki w wysokości obowiązującej w 2019 roku:*

1. urodzenia dziecka 1000 zł;

2. opieki nad dzieckiem w okresie korzystania z urlopu wychowawczego 400,00zł;
3. samotnego wychowywania dziecka 193,00 zł lub 273,00 zł (gdym dziecko legitymuje się orzeczeniem o niepełnosprawności);
4. wychowywania dziecka w rodzinie wielodzietnej 95,00 zł;
5. kształcenia i rehabilitacji dziecka niepełnosprawnego do 5 lat 90,00 zł i pow. 5r.ż 110,00zł;
6. rozpoczęcia roku szkolnego 100,00 zł;
7. podjęcia przez dziecko nauki w szkole poza miejscem zamieszkania - dojazdy 69,00zł, zamieszkania np. internat 113,00 zł.

## 2. Świadczenia opiekuńcze

### Zasiłek pielęgnacyjny

Zasiłek pielęgnacyjny przyznaje się w celu częściowego pokrycia wydatków wynikających z konieczności zapewnienia osobie niepełnosprawnej opieki i pomocy innej osoby w związku z niezdolnością do samodzielnej egzystencji.

Zasiłek pielęgnacyjny przysługuje:

- niepełnosprawnemu dziecku;
- osobie niepełnosprawnej w wieku powyżej 16 roku życia, jeżeli legitymuje się orzeczeniem o znacznym stopniu niepełnosprawności;
- osobie, która ukończyła 75 lat;
- osobie niepełnosprawnej w wieku powyżej 16 roku życia legitymującej się orzeczeniem o umiarkowanym stopniu niepełnosprawności, jeżeli niepełnosprawność powstała w wieku do ukończenia 21 roku życia.

**Do 31-10-2019r. zasiłek pielęgnacyjny przysługiwał w wysokości 184,42 zł miesięcznie, natomiast od 01-11-2019r. kwota zasiłku stanowi 215,84 zł.**

Zasiłek pielęgnacyjny płatny jest niezależnie od wysokości dochodów rodziny.

### Specjalny zasiłek opiekuńczy

Specjalny zasiłek opiekuńczy przysługuje osobom, na których zgodnie z przepisami Kodeksu rodzinnego i opiekuńczego ciąży obowiązek alimentacyjny, a także małżonkom jeżeli **rezygnują lub nie podejmują** zatrudnienia lub innej pracy zarobkowej w związku z koniecznością sprawowania stałej opieki nad osobą legitymującą się orzeczeniem o znacznym stopniu niepełnosprawności albo orzeczeniem o niepełnosprawności łącznie ze wskazaniami:

- konieczności stałej lub długotrwałej opieki lub pomocy innej osoby w związku ze znacznie ograniczoną możliwością samodzielnej egzystencji
- konieczności stałego współudziału na co dzień opiekuna dziecka w procesie jego leczenia, rehabilitacji i edukacji.

Specjalny zasiłek opiekuńczy przysługuje, jeżeli łączny dochód rodziny osoby sprawującej opiekę oraz rodziny osoby wymagającej opieki w przeliczeniu na osobę nie przekraczał kwoty **764,00 zł**.

**Kwota specjalnego zasiłku opiekuńczego stanowi 620,00 zł.**

### Świadczenie pielęgnacyjne

Świadczenie pielęgnacyjne z tytułu rezygnacji z zatrudnienia lub innej pracy zarobkowej przysługuje: matce albo ojcu, opiekunowi faktycznemu dziecka, osobie będącej rodziną zastępczą spokrewnioną, innym osobom, na których zgodnie z przepisami Kodeksu rodzinnego i opiekuńczego ciąży obowiązek alimentacyjny, z wyjątkiem osób o znacznym stopniu niepełnosprawności jeżeli nie podejmują lub rezygnują z zatrudnienia lub innej pracy zarobkowej w celu sprawowania opieki nad osobą legitymującą się orzeczeniem o znacznym stopniu niepełnosprawności albo orzeczeniem o niepełnosprawności łącznie ze wskazaniami: konieczności stałej lub długotrwałej opieki lub pomocy innej osoby w związku ze znacznie ograniczoną możliwością samodzielnej egzystencji oraz konieczności stałego współudziału na co dzień opiekuna dziecka w procesie jego leczenia, rehabilitacji i edukacji.

Świadczenie pielęgnacyjne przysługuje, jeżeli niepełnosprawność osoby wymagającej opieki powstała:

- nie później niż do ukończenia 18 roku życia lub

– w trakcie nauki w szkole lub w szkole wyższej, jednak nie później niż do ukończenia 25 roku życia.

**Od stycznia 2019 roku świadczenie stanowiło kwotę 1583,00 zł, a od stycznia 2020 roku w kwocie 1830,00 zł. W przypadku tego świadczenia nie stosujemy kryterium dochodowego!**

### 3. Jednorazowa zapomoga z tytułu urodzenia się dziecka

Jednorazowa zapomoga przysługuje matce lub ojcu dziecka, opiekunowi prawnemu albo opiekunowi faktycznemu dziecka, jeżeli dochód rodziny w przeliczeniu na osobę nie przekracza kwoty **1922,00 zł**. W 2019 roku 186 osób uzyskało decyzję przyznającą wyżej wymienione świadczenie, to o 60 osób mniej od poprzedniego roku.

### 4. Świadczenie rodzicielskie

Świadczenie to adresowane jest przede wszystkim do osób, które nie są uprawnione do zasiłku macierzyńskiego lub uposażenia za okres ustalony przepisami Kodeksu pracy jako okres urlopu macierzyńskiego, okres urlopu na warunkach urlopu macierzyńskiego lub okres urlopu rodzicielskiego, tj. osób bezrobotnych, studentów, osób zatrudnionych na umowach o dzieło. **Świadczenie przysługuje w wysokości 1000 zł miesięcznie**, a w razie urodzenia dziecka przez kobietę pobierającą zasiłek dla bezrobotnych - w wysokości różnicy między kwotą świadczenia rodzicielskiego a kwotą pobieranego przez kobietę zasiłku dla bezrobotnych pomniejszonego o zaliczkę na podatek dochodowy od osób fizycznych.

## 5. Zasiłek dla opiekuna

Prawo do zasiłku dla opiekuna przysługuje osobom, które utraciły prawo do świadczenia pielęgnacyjnego z dniem 1 lipca 2013 r. w związku z wygaśnięciem z mocy prawa decyzji przyznającej prawo do świadczenia pielęgnacyjnego.

Zasiłek dla opiekuna przysługuje:

1. rolnikom w przypadku zaprzestania prowadzenia przez nich gospodarstwa rolnego;
2. małżonkom rolników lub domownikom w przypadku zaprzestania prowadzenia przez nich gospodarstwa rolnego albo wykonywania przez nich pracy w gospodarstwie rolnym.

Prawo do zasiłku dla opiekuna ustalane jest na czas nieokreślony, chyba że orzeczenie o niepełnosprawności lub orzeczenie o stopniu niepełnosprawności zostało wydane na czas określony.

**Kwota zasiłku dla opiekuna stanowi 620,00 zł.**

**Nie bierzemy pod uwagę kryterium dochodowego.**

## 6. Jednorazowe świadczenie „Za życiem”, świadczenie dla rodziców dzieci nieuleczalnie chorych lub ciężko upośledzonych.

Od 1 stycznia 2017 r., z tytułu urodzenia się żywego dziecka z ciężkim i nieodwracalnym upośledzeniem albo nieuleczalną chorobą zagrażającą życiu, przysługuje prawo do jednorazowego świadczenia w wysokości 4000 zł, przyznawanego na podstawie przepisów ustawy z dnia 4 listopada 2016 r. o wsparciu kobiet w ciąży i rodzin „Za życiem” (Dz. U. z 2016, poz. 1860).

**Jednorazowe świadczenie przysługuje bez względu na wysokość osiągniętych dochodów.**

W roku 2019r. jednej osobie przyznano w/w jednorazowe świadczenie.

### Całkowity koszt realizacji w roku 2019 oraz liczba świadczeń

	Wyszczególnienie	Całkowity koszt realizacji w 2019r.	Liczba świadczeń
1.	Zasiłki rodzinne	2.977.665 zł.	25514
2.	Dodatki do zasiłków rodzinnych, w tym z tytułu:	1.490.015 zł.	12527
2.1.	urodzenia dziecka	94.000 zł.	94

2.2.	opieki nad dzieckiem w okresie korzystania z urlopu wychowawczego	285.604 zł.	732
2.3.	samotnego wychowywania dziecka	78.720zł.	400
2.4.	kształcenia i rehabilitacji dziecka niepełnosprawnego	196.700 zł.	1834
2.5.	rozpoczęcia roku szkolnego	145.000 zł.	1450
2.6.	podjęcia przez dziecko nauki w szkole poza miejscem zamieszkania	220.121zł.	3071
2.7.	wychowania dziecka w rodzinie wielodzietnej	469.870 zł.	4946
3	Zasiłki rodzinne z dodatkami (wiersz 1 + wiersz 2)	4.467.680 zł.	38041
4	Zasiłki pielęgnacyjne	2.481.754 zł.	13107
5	Świadczenia pielęgnacyjne	3.473.740 zł.	2225
6	Specjalny zasiłek opiekuńczy	348.380 zł.	566
7	Zasiłek dla opiekuna	373.468 zł.	607
8	Świadczenie rodzicielskie	1.064.277 zł.	1161
9	Jednorazowa zapomoga z tytułu urodzenia dziecka	186.000 zł.	186
10	złotówka za złotówkę	191.859,52 zł.	x
11	Jednorazowe świadczenie „Za życiem”	4.000 zł.	1
<b>Razem</b>		<b>12.591.158,52 zł</b>	<b>55894</b>

źródło: opracowania własne

*Wydatki na składki na ubezpieczenie społeczne i ubezpieczenie zdrowotne od świadczeniobiorców: ŚP, SZO i ZDO w 2019 roku:*

Wyszczególnienie	Wydatki w roku 2019	Liczba odprowadzonych składek
Składki na ubezpieczenia emerytalne i rentowe	679.661 zł.	2045
Składki na ubezpieczenie zdrowotne	150.334 zł.	1409

źródło: opracowania własne

**Liczba złożonych wniosków oraz wydanych decyzji administracyjnych w sprawach świadczeń rodzinnych oraz zasiłku dla opiekuna w roku 2019.**

Liczba złożonych wniosków	2149
Liczba wydanych decyzji /przyznające, uchylające, zmieniające itp./	2813

źródło: opracowania własne

## 7. Świadczenia wychowawcze 500+

Świadczenie do końca czerwca 2019r. przyznawano po spełnieniu warunków ustawowych m.in. spełnienia kryterium dochodowego, które wynosiło 800 zł miesięcznie na osobę w rodzinie, a w sytuacji gdy w skład rodziny wchodziło będzie dziecko niepełnosprawne kryterium dochodowe wynosić ma 1200 zł miesięcznie na osobę w rodzinie.

Od lipca 2019r. rodzice mogli składać wnioski na nowych zasadach, na wszystkie dzieci do 18 roku życia, bez względu na dochody uzyskiwane w rodzinie.

Informacje dotyczące realizacji ustawy z dnia 11 lutego 2016 r. o pomocy państwa w wychowywaniu dzieci w 2019 r.:

Lp.	Wyszczególnienie wartości	liczba/ kwota
1	Liczba złożonych wniosków	2826
2	Liczba wydanych decyzji w sprawie świadczenia wychowawczego	2912
3	Liczba rodzin którym wypłacono świadczenia wychowawcze	2588
4	Wydatki poniesione na wypłatę świadczeń wychowawczych	21 628 823,20 zł

źródło: opracowania własne

## 8. Świadczenia „DOBRY START”

Świadczenie dobry start przysługuje: rodzicom, opiekunom faktycznym, opiekunom prawnym oraz osobom uczącym się (osobom pełnoletnim niepozostającym na utrzymaniu rodziców w związku z ich śmiercią lub zasądzeniem alimentów).

**Świadczenie dobry start przysługuje osobom, o których mowa powyżej, w wysokości 300 zł raz w roku na dziecko.**

**Świadczenie dobry start przysługuje w związku z rozpoczęciem roku szkolnego do ukończenia:**

1. przez dziecko lub osobę uczącą się **20. roku życia**;
2. przez dziecko lub osobę uczącą się **24. roku życia** – w przypadku dzieci lub osób uczących się legitymujących się orzeczeniem o niepełnosprawności.

Od sierpnia 2019 r. świadczenie przysługuje również na dziecko uczące się w szkole dla dorosłych lub w szkole policealnej.

**Świadczenie "Dobry Start" przysługuje niezależnie od posiadanego dochodu.**

Informacje dotyczące realizacji Programu " Dobry start' w 2019 r.:

Lp.	Wyszczególnienie wartości	liczba/ kwota
1	Liczba złożonych wniosków	2053
2	Liczba wypłaconych świadczeń	3085
3	Wydatki poniesione na wypłatę świadczeń	925.500 zł

## 9. Dodatek mieszkaniowy

Wypłata dodatków mieszkaniowych należy do zadań własnych gminy. Realizowana jest zgodnie z ustawą z dnia 21 czerwca 2001r o dodatkach mieszkaniowych, Rozporządzeniem Rady Ministrów z dnia 28 grudnia 2001 r. w sprawie dodatków mieszkaniowych, Uchwały Rady Miejskiej w Czersku nr XV/183/04 z dnia 15 stycznia 2004r. w sprawie przyjęcia wskaźników procentowych wydatków mieszkaniowych dla ustalenia wysokości dodatków mieszkaniowych oraz Zarządzenia nr 554/16 Burmistrza Czerska z dnia 16 grudnia 2016r. w sprawie ustalenia stawki czynszu najmu lokali wchodzących w skład mieszkaniowego zasobu Gminy Czersk.

W świetle przepisów ustawy o dodatkach mieszkaniowych dodatek mieszkaniowy jest świadczeniem pieniężnym wypłacanym przez gminę na rzecz wskazanych w ustawie osób o niskich dochodach znajdujących się w trudnej sytuacji życiowej, którym przysługuje tytuł prawny do zajmowanego lokalu. Dodatek mieszkaniowy przysługuje jeżeli średni miesięczny dochód na jednego członka gospodarstwa domowego w okresie 3 miesięcy poprzedzających datę złożenia wniosku o przyznanie dodatku mieszkaniowego nie przekracza 175% najniższej emerytury obowiązującej w dniu złożenia wniosku w gospodarstwie jednoosobowym oraz 125% w gospodarstwie wieloosobowym.

Zgodnie z art. 6 ust. 1 ustawy o dodatkach mieszkaniowych, wysokość dodatku mieszkaniowego stanowi różnicę między wydatkami przypadającymi na normatywną powierzchnię użytkową lokalu a kwotą stanowiącą odpowiedni % miesięcznych dochodów gospodarstwa domowego  
Przyznany dodatek mieszkaniowy wypłacany jest zarządcy domu lub osobie uprawnionej do pobierania należności za zajmowany lokal mieszkalny.

#### Liczba przyjętych wniosków i decyzji o ustalenie prawa do dodatku mieszkaniowego 2019r.

wszystkie wnioski	473
decyzje pozytywne	448
decyzje negatywne	23
umorzone na wniosek strony (art. 105. § 2 – kpa)	2
pozostawione bez rozpoznania (art. 64. § 2 – kpa)	0

#### Analiza wypłat dodatków mieszkaniowych z podziałem na miasto i gminę

Miasto	Liczba wypłaconych dodatków	Kwota
w zasobie gminnym	862	180.663,18
w zasobie spółdzielczym	293	58.554,74
w zasobie wspólnot mieszkaniowych	203	30.003,36
w zasobie prywatnym	563	176.226,33
Inne	25	3.198,76
<b>Razem:</b>	<b>1946</b>	<b>448.646,37</b>

Gmina	Liczba wypłaconych dodatków	Kwota
w zasobie gminnym	156	37.777,88
w zasobie spółdzielczym	23	2.707,19
w zasobie wspólnot mieszkaniowych	44	9.907,79
w zasobie prywatnym	197	62.701,27
Inne	18	2.569,86
<b>Razem:</b>	<b>438</b>	<b>115.663,99</b>

#### Łącznie:

Liczba wypłaconych dodatków mieszkaniowych	2.384
Kwota wypłacona na dodatki mieszkaniowe	564.310,36 zł
Wysokość średniego dodatku mieszkaniowego	236,71 zł

## 10. Dodatek energetyczny

Zgodnie z przepisami Prawa energetycznego - odbiorcy wrażliwemu energii elektrycznej przysługuje zryczałtowany dodatek energetyczny. Odbiorca wrażliwy energii elektrycznej to osoba, której przyznano dodatek mieszkaniowy w rozumieniu art. 2 ust. 1 ustawy z dnia 21 czerwca 2001 r. o dodatkach mieszkaniowych, która jest stroną umowy kompleksowej lub umowy sprzedaży energii elektrycznej zawartej z przedsiębiorstwem energetycznym i zamieszkuje w miejscu dostarczania energii elektrycznej.

#### Liczba przyjętych wniosków i decyzji o ustalenie prawa do dodatku energetycznego

liczba złożonych wniosków	78
liczba wydanych decyzji pozytywnych	78
liczba wydanych decyzji negatywnych	0

Do 30 kwietnia każdego roku minister właściwy do spraw gospodarki ogłasza w drodze obwieszczenia w Dzienniku Urzędowym Rzeczypospolitej Polskiej „Monitor Polski”, wysokość dodatku energetycznego na kolejne 12 miesięcy, biorąc pod uwagę środki przewidziane na ten cel w ustawie budżetowej.

Wysokość dodatku energetycznego od 1 maja 2018 r. do 30 kwietnia 2019r.

- dla gospodarstw prowadzonych przez osobę samotną - 11,35 zł miesięcznie: 4 decyzji
- dla gospodarstw składających się z 2 do 4 osób - 15,77 zł miesięcznie: 10 decyzji
- dla gospodarstw składających się z co najmniej 5 osób - 18,96 zł miesięcznie: 3 decyzji

Wysokość dodatku energetycznego od 1 maja 2019 r. do 30 kwietnia 2020r.

- dla gospodarstw prowadzonych przez osobę samotną - 11,37 zł miesięcznie: 13 decyzje
- dla gospodarstw składających się z 2 do 4 osób - 15,80 zł miesięcznie: 37 decyzje
- dla gospodarstw składających się z co najmniej 5 osób - 18,96 zł miesięcznie: 11 decyzji

Łączna kwota na realizację wypłat dodatku energetycznego w 2019r. wyniosła: 5.344,34 zł

Główną przeszkodą sygnalizowaną przez osoby chcące złożyć wniosek o przyznanie dodatku energetycznego jest brak umowy z dostawcą energii. Często zdarza się, że wynajmujący lokale mieszkalne w związku z dużą rotacją lokatorów, nie zgadzają się na założenie indywidualnych liczników prądu, co z kolei uniemożliwia zawarcie umowy sprzedaży lub umowy kompleksowej z zakładem energetycznym przez najemcę.

## 11. Karta Dużej Rodziny

Karty Dużej Rodziny realizowana jest zgodnie z ustawą z dnia 5 grudnia 2014r. o Karcie Dużej Rodziny, jest to system zniżek dla rodzin wielodzietnych. Posiadacze mają możliwość korzystania z katalogu oferty kulturalnej, rekreacyjnej czy transportowej na terenie całego kraju.

Karta przysługuje niezależnie od uzyskiwanych dochodów rodzinom z co najmniej trójką dzieci oraz odpowiednio ich dzieciom:

- w wieku do ukończenia 18 roku życia,
- w wieku do ukończenia 25 roku życia, w przypadku gdy dziecko uczy się w:
  - a) szkole – do dnia 30 września następującego po końcu roku szkolnego
  - b) szkole wyższej – do końca roku akademickiego w którym jest planowane ukończenie nauki
- bez ograniczeń wiekowych, w przypadku dzieci legitymujących się orzeczeniem o umiarkowanym albo znacznym stopniu niepełnosprawności.

W dniu 1 stycznia 2019 r. weszła w życie istotna zmiana w ustawie z dnia 5 grudnia 2014 r. o Karcie Dużej Rodziny – od tego dnia o przyznanie Karty Dużej Rodziny mogą ubiegać się nie tylko członkowie rodzin, w których w chwili składania wniosku co najmniej troje dzieci spełnia warunki ustawy, ale również rodzice i małżonkowie rodziców, którzy mieli na utrzymaniu łącznie co najmniej troje dzieci, bez względu na wiek tych dzieci w chwili składania wniosku. Zmiana ta, ma znaczący wpływ na wzrost zainteresowania systemem.

### Analiza wniosków o przyznanie Karty Dużej Rodziny

Wnioski	Liczba	Kwota za rozpatrzenie
zgłoszenie nowej rodziny	89	1.235,33
zgłoszenie nowej rodziny dla rodzin składających się wyłącznie z rodziców	418	2.271,35
uzupełnienie rodziny	6	0,00
dodanie nowego członka rodziny	8	22,32
dodanie nowych kart dla osób, które już były posiadaczami	18	50,17
duplikat karty	10	13,97
przyznanie drugiej formy karty	7	9,80

Wydano jedną decyzję stwierdzającą utratę prawa do posiadania Karty (2,79 zł)

Koszty realizacji ustawy o Karcie Dużej Rodziny w 2019r. wyniosły łącznie: 3.605,73 zł

### Liczba osób, którym wydano KDR:

- łącznie 1193
- rodzice/malżonkowie 860
- dzieci 333

Karty elektroniczne zamówione w PWPW 295

Łącznie do końca 2019r. do programu przystąpiło 931 rodzin z terenu Miasta i Gminy Czersk. 3397 osobom przyznano kartę tradycyjną lub elektroniczną.

## 12. Fundusz alimentacyjny

Fundusz alimentacyjny stanowi system wspierania osób, uprawnionych do alimentów na podstawie tytułu wykonawczego, którego egzekucja jest bezskuteczna.

Osobą uprawnioną do świadczeń z funduszu alimentacyjnego jest dziecko, które ma zasądzone od rodzica alimenty, jeżeli egzekucja alimentów jest bezskuteczna.

Świadczenia z funduszu alimentacyjnego przysługują osobie uprawnionej do ukończenia przez nią 18 roku życia albo w przypadku gdy uczy się w szkole lub szkole wyższej do ukończenia przez nią 25 roku życia, albo w przypadku posiadania orzeczenia o znacznym stopniu niepełnosprawności, bez względu na wiek.

Świadczenia z funduszu alimentacyjnego nie przysługują, jeżeli osoba uprawniona została umieszczona w instytucji zapewniającej całodobowe utrzymanie lub w pieczy zastępczej, i gdy zawarła związek małżeński. Prawo do świadczenia z funduszu alimentacyjnego przysługuje, jeżeli przeciętny miesięczny dochód netto na osobę w rodzinie nie przekracza 800,00 zł. Przy ustalaniu prawa do świadczeń z funduszu alimentacyjnego do dochodu nie wlicza się kwoty otrzymywanych świadczeń z tego funduszu.

Świadczenia z funduszu alimentacyjnego przysługują w kwocie bieżąco zasądzonych alimentów, ale nie mogą wynieść więcej niż po 500 zł na każde z uprawnionych do alimentów dzieci. Prawo do świadczeń z funduszu alimentacyjnego ustala się na okres świadczeniowy począwszy od miesiąca, w którym wpłynął wniosek do organu właściwego wierzyciela. Początek okresu świadczeniowego przypada od 1 października, koniec tego okresu przypada 30 września następnego roku kalendarzowego.

Lp	Wyszczególnienie	Kwoty
1	Wyłacone świadczenia z funduszu alimentacyjnego	1.103.834,00
2	Kwoty zwrócone przez dłużników z tytułu wypłaconych świadczeń z funduszu alimentacyjnego, z tego przekazane na:	450.033,14
3	- dochody budżetu państwa, w tym:	370.130,42
4	- dochody własne gminy wierzyciela	79.902,72
5	ustawowe odsetki	250.276,33

W roku 2019 było mniej niż w roku 2018 wypłaconych świadczeń o kwotę: **175.594,00 zł**. Natomiast, w roku 2019 wyegzekwowano od dłużników zwrot większy od roku 2018 o kwotę: **8.272,06 zł**.

Wyszczególnienie	Wykonanie
Liczba złożonych wniosków	184
Liczba decyzji wydanych przez organ właściwy w sprawach dotyczących świadczeń z funduszu alimentacyjnego	232
Liczba rodzin pobierających świadczenia z funduszu alimentacyjnego	124

### Informacja na temat podejmowanych działań wobec dłużników alimentacyjnych:

Wyszczególnienie	Liczba podjętych działań
Wnioski do komorników sądowych o przyłączenie do postępowania egzekucyjnego	158
Przekazanie komornikowi sądowemu informacji, pochodzących z wywiadu alimentacyjnego oraz oświadczenia majątkowego oraz na podstawie art. 5a	146
Zobowiązanie dłużnika do zarejestrowania się w urzędzie pracy jako bezrobotny albo poszukujący pracy	37
Poinformowanie powiatowego urzędu pracy o potrzebie aktywizacji zawodowej dłużnika alimentacyjnego	34

Wydanie decyzji o uznaniu dłużnika alimentacyjnego za uchylającego się od zobowiązań alimentacyjnych	11
Złożenie wniosku o ściganie za przestępstwo określone w art. 209 § 1 Kodeksu karnego	11
Skierowanie wniosku o zatrzymanie prawa jazdy	4
Zawiadomienie do prokuratury o podejrzeniu popełnienia przestępstwa	126

### 13. Prace społecznie użyteczne

Prace społecznie użyteczne może wykonywać osoba bezrobotna bez prawa do zasiłku korzystająca ze świadczeń z pomocy społecznej, na terenie gminy, w której zamieszkuje lub przebywa, w wymiarze do 10 godzin w tygodniu, maksymalnie 40 godzin w miesiącu.

Warunkiem skierowania osoby do wykonywania prac społecznie użytecznych jest posiadanie przez nią statusu osoby bezrobotnej bez prawa do zasiłku oraz korzystanie ze świadczeń z pomocy społecznej.

Podpisano w trakcie 2019 roku 2 porozumienia z Powiatowym Urzędem Pracy w Chojnicach, na mocy których tutejszy organ opłacał 40% świadczenia z tytułu wykonywania prac społecznie użytecznych przez osoby bezrobotne korzystające ze świadczeń pomocy społecznej, a 60% tego świadczenia refundował PUP.

Prace społecznie użyteczne realizowane były w okresie od 11.03.2019 r. do 28.12.2019 r.

Prace społecznie użyteczne w 2019 roku świadczyło 11 osób.

### 14. Projekt „Zatrudnijczyszczan”

Lp.	Wyszczególnienie	Plan	Wykonanie	%
1	2	3	4	5
1.	<b>Zatrudnijczyszczan.pl – RPO</b>	<b>287 706</b>	<b>211 134,89</b>	<b>73,4</b>
	Środki EFS	242 706	175 834,89	
	Wkład własny	45 000	35 300,00	

W 2019 roku Ośrodek realizował III edycję projektu „Zatrudnijczyszczan.pl” współfinansowanego z Europejskiego Funduszu Społecznego w ramach Regionalnego Programu Operacyjnego Województwa Pomorskiego na lata 2014-2020.

Projekt skierowany został do mieszkańców miasta i gminy Czersk biernych zawodowo (tj. niezarejestrowanych w Urzędzie Pracy) korzystających z Programu Operacyjnego Pomoc Żywnościowa. Głównym celem projektu było zwiększenie zatrudnienia osób dotkniętych i zagrożonych wykluczeniem społecznym zamieszkałych na terenie miasta i gminy Czersk, znajdujących się w trudnej sytuacji życiowej. W wyniku przeprowadzonej rekrutacji zakwalifikowano 20 beneficjentów spełniających kryteria kwalifikacji do projektu.

Formy wsparcia, którymi została objęta grupa docelowa:

- zajęcia indywidualne z psychologiem (3 godziny na uczestnika)
- zajęcia warsztatowe z psychologiem (84 godziny) których celem było wzbudzenie w uczestnikach potrzeby zmian i doskonalenia własnych kompetencji społecznych
- zajęcia indywidualne z doradcą zawodowym (3 godziny na uczestnika)
- zajęcia warsztatowe z doradcą zawodowym (60 godzin) dzięki którym beneficjenci przygotowali się do świadomego wyboru i planowania kariery zawodowej
- kursy zawodowe zgodne z indywidualnymi predyspozycjami oraz z potrzebami rynku pracy. Uczestnicy ukończyli następujące szkolenia zawodowe: Florysta – ogrodnik + SEP do 1kV; Sprzedawca z obsługą kasy fiskalnej; Pracownik gospodarczy + SEP do 1kV; ECDL Base z modułem podstawy księgowości – kadry i płace
- zasiłek celowy w okresie od V-XI 2019 r.
- zwroty kosztów dojazdu mieszkańcom zamieszkałym poza miejscem odbywania zajęć projektowych
- ciepły posiłek w trakcie zajęć warsztatowych

- 3 miesięczny staż zawodowy u pracodawcy zgodnie z ukończonym szkoleniem zawodowym (skierowano na staż 10 osób).

Udział czerszczan w projekcie pozwolił na zidentyfikowanie barier utrudniających i uniemożliwiających podjęcie i utrzymanie zatrudnienia. Dzięki wysoce zindywidualizowanej pracy z Beneficjentami dano im szansę na przywrócenie samodzielności życiowej, poprawę jakości życia, zwiększenie szans na wejście bądź powrót na rynek pracy.

W ramach projektu w roku 2019 wyodrębniono w planie Urzędu Miejskiego w Czersku dotację dla organizacji pozarządowych w kwocie 55 200,00 zł. W ramach tej dotacji wykonano kwotę 55 050,00 zł na realizację zajęć grupowych i indywidualnych z doradcą zawodowym oraz organizację szkoleń i staży zawodowych.

W wyniku kontroli przeprowadzonej w terminie 26.03.2019 r. – 29.03.2019 r. przez pracowników Departamentu Europejskiego Funduszu Społecznego Urzędu Marszałkowskiego Województwa Pomorskiego projektu „Zatrudnijczerszczan.pl” ustalono, iż środki w łącznej wysokości 69 349,69 zł obejmują kwotę środków uznanych za niekwalifikowane (55 479,75 zł + kwota kosztów pośrednich w wysokości 13 869,94 zł) wraz z odsetkami jak dla zaległości podatkowych. W związku z czym Gmina Czersk, jako Beneficjent projektu, dnia 17 grudnia 2019 r. dokonała zwrotu dotacji w łącznej wysokości 80 697,69 zł. Mając na względzie wskazane przez IZ nieprawidłowości, Gmina Czersk wezwała do zwrotu dotacji (w wysokości 52 572,44 zł wraz z odsetkami) zgodnie z zawartymi umowami podmiot realizujący zadania publiczne (przeprowadzanie szkoleń, kursów zawodowych, staży). Po zakończonym postępowaniu administracyjnym, wobec braku zwrotu powyższych środków, dnia 24 marca br. wydano decyzję administracyjną o zwrocie do budżetu Gminy Czersk dotacji niewykorzystanej, wykorzystanej niezgodnie z przeznaczeniem oraz pobranej w nadmiernej wysokości (postępowanie w toku).

## 15. Realizacja Gminnego Programu Wspierania Rodziny

### Asystenci rodzin

Zgodnie z Ustawą z dnia 9 czerwca 2011 r. o wspieraniu rodziny i systemie pieczy zastępczej Dz.U. z 2015 r., poz. 332 oraz Ustawą z dnia 4 listopada 2016 r. o wsparciu kobiet w ciąży i rodzin „Za życiem” obowiązek wspierania rodziny przeżywającej trudności w wypełnianiu funkcji opiekuńczo-wychowawczych oraz organizacji pieczy zastępczej, w zakresie ustalonym ustawą spoczywa na jednostkach samorządu terytorialnego oraz na organach administracji rządowej.

W roku 2019 łącznie pracę na rzecz rodziny wykonywało **3** asystentów rodziny, zatrudnionych w ramach umowy o pracę.

Źródło finansowania osób zatrudnionych na stanowisku asystenta rodziny pochodzi z środków własnych Gminy oraz z dotacji przyznawanych przez Ministerstwo Rodziny, Pracy i Polityki Społecznej.

Wydatkowane środki w roku 2019:

- Wkład własny Gminy: **50 182,05**
- Środki z Budżetu Państwa: **56 068,32**

### Liczba rodzin objętych wsparciem asystenta rodziny w roku 2019

Liczba rodzin	Liczba dzieci w tych rodzinach
<b>48</b>	<b>149</b>

### Działania asystentów rodzin w środowisku lokalnym:

- Dnia 5 kwietnia 2019 roku w Ośrodku Profilaktyki i Rozwiązywania Problemów Alkoholowych w Czersku odbył się „Wieczór filmowy” dla dzieci uczęszczających na zajęcia pozaszkolne oraz dzieci objętych wsparciem asystenta rodziny.
- Dnia 15 kwietnia asystenci rodzin wzięli udział w festynie z okazji Międzynarodowego Dnia Trzeźwości dla mieszkańców Czerska zorganizowany przez Stowarzyszenie „Lepsze Jutro” w Czersku.

- Dnia 30 maja pracownicy Ośrodka Profilaktyki i Rozwiązywania Problemów Alkoholowych, działającego w strukturach MGOPS w Czersku oraz Asystenci Rodzin, włączyli się w obchody Dnia Dziecka zorganizowane przez Ośrodek Kultury w Czersku.
- W dniu 8 czerwca pracownicy Miejsko – Gminnego Ośrodka Pomocy Społecznej zorganizowali III Profilaktyczny Festyn Rodzinny „NA ZDROWIE” w Ostrowitem. Festyn został skierowany do dzieci uczęszczających w profilaktycznych zajęciach pozaszkolnych („Fasola”), dzieci i rodziców z rodzin objętych wsparciem asystenta rodziny. Łączna liczba osób objęta działaniem: **70 osób**.
- Dnia 24 czerwca pracownicy Miejsko – Gminnego Ośrodka Pomocy Społecznej w Czersku zorganizowali wycieczkę autokarową do Gdańska i Sopotu. Uczestniczyli w niej dzieci uczęszczające w profilaktycznych zajęciach pozaszkolnych („Fasola”), oraz dzieci objęte wsparciem asystenta rodziny.
- Pracownicy MGOPS przeprowadzili zajęcia w LO w Czersku na temat spożywania alkoholu przez kobiety w ciąży oraz późniejszych konsekwencji – czyli FAS. Liczba uczestników 62.
- Dnia 25 października pracownicy Miejsko-Gminnego Ośrodka Pomocy Społecznej w Czersku zorganizowali pierwsze Targi Czasu Wolnego. Udział w akcji wzięły placówki oświatowe z gminy Czersk.
- Współorganizacja i udział w kampanii Biała Wstążka. Kampania przeciwdziałaniu przemocy wobec kobiet w dniach 25.11.2019-11.12.2019
- Dnia 13 grudnia w Ośrodku Kultury w Czersku odbył się Bal Mikołajkowy, w którym udział wzięły dzieci uczęszczające na profilaktyczne zajęcia pozaszkolne oraz dzieci objęte wsparciem MGOPS w Czersku. Każde z dzieci otrzymało paczkę. - łącznie około 88 osób.

#### **Prowadzenie monitoringu sytuacji dzieci z rodzin przeżywających trudności w pełnieniu funkcji opiekuńczo-wychowawczej lub zagrożonych kryzysem.**

Po zakończeniu współpracy z rodziną asystent rodziny jest zobligowany do monitorowania sytuacji rodziny przez ok. pół roku. Monitoring polega na niezapowiedzianych spotkaniach odbywających się przynajmniej raz w miesiącu, ma to na celu sprawdzenie jak rodzina radzi sobie bez wsparcia asystenta rodziny. W roku 2019 asystenci rodzin monitorowali sytuację w **7 rodzinach**.

#### **Pieczą zastępczą**

Zgodnie z art. 2 ust. 2 ustawy o wspieraniu rodziny i systemie pieczy zastępczej, system pieczy zastępczej to zespół osób, instytucji i działań mających na celu zapewnienie czasowej opieki i wychowania dzieciom w przypadkach niemożności sprawowania opieki i wychowania przez rodziców.

#### **Współfinansowanie przez gminę pobytu dzieci w pieczy zastępczej.**

Ustawa o wspieraniu rodziny i systemie pieczy zastępczej nałożyła na gminy właściwe ze względu na miejsce zamieszkania dziecka przed umieszczeniem go po raz pierwszy w pieczy zastępczej obowiązek współfinansowania pobytu każdego dziecka w wysokości:

- 10% wydatków na opiekę i wychowanie dziecka – w pierwszym roku pobytu dziecka w pieczy zastępczej,
- 30% wydatków na opiekę i wychowanie dziecka – w drugim roku pobytu dziecka w pieczy zastępczej,
- 50% wydatków na opiekę i wychowanie dziecka – w trzecim roku pobytu dziecka w pieczy zastępczej i latach następnych.

Gmina Czersk w 2019 roku wydatkowała na pobyt 45 dzieci w pieczy zastępczej łącznie: 233 805,95 zł. W 2019 roku zakończono finansowanie przez gminę 15 dzieci z powodu powrotu do rodzin biologicznych lub osiągnięcia pełnoletności.

**Liczba dzieci z terenu gminy Czersk umieszczonych w pieczy zastępczej na dzień 31.12.2019r.**

Liczba dzieci umieszczonych w pieczy zastępczej finansowanych ze środków Gminny	Rodzina zastępcza			Pogotowie rodzinne	Rodzinny dom dziecka	Dom dziecka
	Spokrewniona	Niezawodowa	Zawodowa			
30	12	5	6	2	4	1

źródło: opracowania własne na podstawie danych uzyskanych z PCPR w Chojnicach

## 16. Realizacja Gminnego Programu Profilaktyki i Rozwiązywania Problemów Alkoholowych oraz Gminnego Programu Przeciwdziałania Narkomanii

### Zwiększenie dostępności pomocy terapeutycznej i rehabilitacyjnej dla osób uzależnionych od alkoholu – wspieranie placówek leczenia uzależnień od alkoholu

1. W wyniku zaproszenia do składania ofert, usługi terapeutyczne realizowane były w roku 2019 przez Ośrodek Terapii Uzależnień BOROWIKOWA, zgodnie z harmonogramem zawartym w załączniku do umowy dotyczącej usług w ramach zwiększenia dostępności pomocy terapeutycznej i rehabilitacyjnej dla osób uzależnionych od alkoholu.  
Finansowano psychoterapię dla osób uzależnionych – terapia indywidualna i grupowa - 264 godziny  
Finansowano psychoterapię dla osób współuzależnionych - 88 godzin  
Wysokość środków: 29 920,00 zł
2. Przekazano materiały edukacyjne i broszury dla pacjentów i terapeutów w postaci broszur.

### Udzielanie rodzinom, w których występuje problem alkoholowy pomocy psychospołecznej, a w szczególności pomoc w zakresie ochrony przed przemocą w rodzinie.

1. Od stycznia do grudnia w Ośrodku Profilaktyki i Rozwiązywania Problemów Alkoholowych odbywały się „Pozaszkolne zajęcia profilaktyczno-edukacyjne” realizowane zgodnie z planem pracy. Łącznie w 2019 roku na zajęcia uczęszczało 49 dzieci. Zajęcia odbywały się od poniedziałku do piątku w godzinach 8.00-14.00.
2. Prowadzono grupę socjoterapeutyczną „Żeglarska Brać” – Wysokość środków: 600 zł
3. Wydawano ulotki, broszury oraz materiały służące profilaktyce oraz przygotowano materiały promocyjne do działań profilaktycznych – Wysokość środków: 480 zł
4. Upowszechniano informacje dotyczące zjawiska przemocy w rodzinie i możliwości przeciwdziałania przemocy w rodzinie
5. Członkom rodzin znajdującym się w trudnej sytuacji życiowej zapewniano wsparcie psychologa, który był do dyspozycji mieszkańców 1 raz w tygodniu przez 7 godzin.  
Wysokość środków: 13 537,50 zł.
6. Członkom rodzin, w których występuje problem alkoholowy oraz problem przemocy w rodzinie proponowano wsparcie psychologiczne oraz terapeutyczne. Współpracowano z Poradnią Leczenia Uzależnień w Czersku.
7. Udzielano wsparcia w zakresie podjęcia leczenia stacjonarnego w związku z nadużywaniem alkoholu.
8. Pracownicy MGOPS w Czersku czynnie uczestniczyli w spotkaniach grup roboczych Zespołu Interdyscyplinarnego ds. Przeciwdziałania Przemocy w Rodzinie.
9. Dzieci pochodzące z rodzin, w których istniało podejrzenie występowania przemocy miały możliwość uczestnictwa w pozaszkolnych zajęciach profilaktyczno-edukacyjnych.
10. Finansowano wycieczki dla dzieci uczestniczących w pozaszkolnych zajęciach profilaktycznych oraz dzieci objętych wsparciem asystenta rodziny.

**Zimowisko**

W dniach od 18 do 22 lutego 2019 roku w Ośrodku Profilaktyki i Rozwiązywania Problemów Alkoholowych w Czersku odbyło się zimowisko pod nazwą: „Zimą wkoło jest wesoło”, którego uczestnikami były dzieci uczęszczające na profilaktyczne zajęcia pozaszkolne.

#### **Wycieczka do Gdańska i Sopotu**

Dnia 24.06.2019 roku pracownicy Miejsko – Gminnego Ośrodka Pomocy Społecznej w Czersku i działającego w jego strukturach Ośrodka Profilaktyki i Rozwiązywania Problemów Alkoholowych zorganizowali wycieczkę do Gdańska i Sopotu dla dzieci objętych wsparciem tych instytucji.

11. Prowadzono działania profilaktyczne dla młodzieży:

#### **„Leczenie uzależnień – formy wsparcia”.**

Dnia 29 stycznia 2019 roku w Ośrodku Profilaktyki i Rozwiązywania Problemów Alkoholowych w Czersku odbyło się spotkanie profilaktyczne pt. „Leczenie uzależnień – formy wsparcia”. Uczestnikami spotkania byli uczniowie II klasy profilu pedagogiczno- psychologicznego Liceum Ogólnokształcącego im. Wincentego Pola w Czersku.

#### **FAS**

Pracownicy MGOPS przeprowadzili zajęcia w LO w Czersku na temat spożywania alkoholu przez kobiety w ciąży oraz późniejszych konsekwencji – czyli FAS. Liczba uczestników 62.

12. Organizowano festyny oraz imprezy okolicznościowe o charakterze edukacyjno-profilaktycznym, a także integracyjnym dla dzieci i ich rodziców.

#### **III Profilaktyczny Festyn Rodzinny „Na Zdrowie”**

Dnia 08.06.2019 roku pracownicy Miejsko – Gminnego Ośrodka Pomocy Społecznej w Czersku i działającego w jego strukturach Ośrodka Profilaktyki i Rozwiązywania Problemów Alkoholowych zorganizowali III Profilaktyczny Festyn Rodzinny „Na zdrowie”. Festyn odbył się nad jeziorem w Ostrowitem. Jego uczestnikami były dzieci objęte wsparciem MGOPS w Czersku wraz z rodzicami. Łącznie w imprezie udział wzięło 70 osób. Wysokość środków: 1 440 zł

#### **Międzynarodowy Dzień Trzeźwości**

Dofinansowanie festynu z okazji obchodów Światowego Dnia Trzeźwości. Organizatorem imprezy było Stowarzyszenie „Lepsze Jutro”. Wysokość środków: 93,01 zł.

#### **„Nie jestem obojętny”**

Dnia 22 maja w Ośrodku Kultury w Czersku odbył się II Przegląd Małych Form Teatralnych „Nie jestem obojętny”. Spektakle dotyczyły problemów związanych z zagrożeniami obcowania z substancjami zmieniającymi świadomość oraz ryzykiem nieumiejętnego korzystania z Internetu. Wysokość środków: 1 161,32

#### **Gminny Dzień Dziecka**

Dnia 30 maja 2019 roku pracownicy OPIRPA oraz Asystenci Rodzin, włączyli się w obchody Dnia Dziecka zorganizowane przez Ośrodek Kultury w Czersku. Uczestnicy mogli sprawdzić swoją wiedzę w profilaktycznych quizach, zagadkach czy krzyżówkach. Wysokość środków: 630,42

#### **Targi Czasu Wolnego**

W piątek 25.10.2019 r. na Hali Sportowej im. Romana Bruskiego w Czersku odbyły się Targi Czasu Wolnego. Wydarzenie zorganizowane było przez Ośrodek Profilaktyki i Rozwiązywania Problemów Alkoholowych działający w strukturach Miejsko-Gminnego Ośrodka Pomocy Społecznej w Czersku oraz Szkołę Podstawową nr 2 im. Jana Pawła II w Czersku. Celem wydarzenia było zaprezentowanie dzieciom oraz młodzieży propozycji na kreatywne oraz aktywne spędzanie czasu wolnego. W targach wzięło udział 21 podmiotów oraz uczniowie szkół z terenu miasta i Gminy Czersk. Wysokość środków: 3 067,62 zł

#### **Mikołajki**

Dnia 13 grudnia 2019 roku w Ośrodku Kultury w Czersku odbył się Bal Mikołajkowy, w którym udział wzięły dzieci uczęszczające na profilaktyczne zajęcia pozaszkolne oraz dzieci objęte wsparciem MGOPS w Czersku. Każde z dzieci otrzymało paczkę - łącznie około 88 osób. Wysokość środków: 3 180,21

13. Przeprowadzono Diagnozę Problemów Społecznych dla Miasta i Gminy Czersk – 4 400 zł

14. Zakupiono środki żywności dla dzieci uczestniczących w zajęciach pozaszkolnych oraz dzieci objętych wsparciem asystenta rodziny (zajęcia pozaszkolne, zimowisko, wieczory filmowe, wycieczka. Wysokość środków: 4 998,30

15. Organizowano wycieczki dla dzieci. (zimowisko, wycieczka na zakończenie roku szkolnego: bilety wstępu, wyżywienie dzieci, transport) - Wysokość środków: 4 897,90

## Prowadzenie profilaktycznej działalności informacyjnej i edukacyjnej w zakresie rozwiązywania problemów alkoholowych

1. Finansowano realizację programów rekomendowanych  
ZS w Łęgu - Program Profilaktyczny „Spójrz Inaczej” – 14 osób – Wysokość środków: 1200 zł  
ZS w Rytle - Program Profilaktyczny „Spójrz Inaczej” – 35 osób – Wysokość środków: 1000 zł  
(kontynuacja w 2020 r)
2. Przeprowadzono kampanię „Biała Wstążka” w ramach 16 dni Przeciwdziałania Przemocy wobec kobiet i przemocy ze względu na płeć. Wysokość środków: 3 986,47
3. Zakupiono Kampanię Przeciw Pijanym Kierowcom – Wysokość środków: 2 829 zł
4. Doposażono Ośrodek Profilaktyki i Rozwiązywania Problemów Alkoholowych do potrzeb realizacji programu (środki czystości, korpus pompy do pieca, kserokopiarka, tablica informacyjna, meble łazienkowe) – Wysokość środków: 6114,83
5. Współpracowano z lokalnymi mediami w celu upowszechniania informacji
6. Dofinansowywano szkolne działania i programy profilaktyczne
  - Zespół Szkół w Rytle – Wysokość środków: 750 zł + finansowanie realizacji programu „Spójrz Inaczej”
  - Zespół Szkół Specjalnych – Wysokość środków: 1 487,71
  - Zespół Szkół w Łęgu – Wysokość środków: 303,97 zł + finansowanie realizacji programu „Spójrz Inaczej”
  - Liceum Ogólnokształcące w Czersku – Wysokość środków: 996,91zł
  - Zespół Szkół w Malachinie – Wysokość środków: 596,25 zł

## Wspomaganie działalności instytucji, stowarzyszeń i osób fizycznych służących rozwiązywaniu problemów alkoholowych

Użyczano lokale mieszczące się w Ośrodku Profilaktyki i Rozwiązywania Problemów Alkoholowych na działalność:

- stowarzyszenia „Lepsze Jutro”,
- grupy samopomocowej „AA z Borów”,
- grupy samopomocowej „Al-Atenn”,
- Uniwersytetu Trzeciego Wieku.

## Instytucja zobowiązania do leczenia odwykowego Działalność Gminnej Komisji Rozwiązywania Problemów Alkoholowych w Czersku

W ramach działalności GKRPA działały 2 podzespoły problemowe:

- Zespół opiniujący wnioski o wydanie zezwolenia na sprzedaż napojów alkoholowych (art. 18 ust. 3a ustawy z dnia 26 października 1982 r. o wychowaniu w trzeźwości i przeciwdziałaniu alkoholizmowi)
  - Zespół dokonujący kontroli przestrzegania zasad i warunków korzystania z zezwolenia
1. Kontrola przestrzegania zasad i warunków korzystania z zezwoleń na sprzedaż i podawanie napojów alkoholowych
    - GKRPA przeprowadziła kontrolę **43 punktów** sprzedaży napojów alkoholowych
  2. Wydawanie postanowień w sprawie wniosków na sprzedaż i podawanie napojów alkoholowych
    - GKRPA wydała **21 opinii** w sprawie wydania zezwolenia na sprzedaż napojów alkoholowych
  3. Prowadzenie działań wobec osób uzależnionych od alkoholu, narkomanii i osób pijących w sposób szkodliwy
    - Gminna Komisja Rozwiązywania Problemów Alkoholowych liczyła 6 osób,
    - W trakcie roku odbyło się **11 posiedzeń**, na które zapraszano osoby zgłoszone poprzez wcześniejsze złożenie wniosków o wszczęcie postępowania celem skierowania na leczenie odwykowe lub członków rodziny
    - Przyjęto **44** wnioski o wszczęcie postępowania celem skierowania na leczenie odwykowe lub członków rodziny

- Przeprowadzono rozmowę z **51** osobami uzależnionymi od alkoholu oraz **7** członkami rodzin,
  - podejmowano prace w ramach grup roboczych Zespołu Interdyscyplinarnego,
4. Motywowanie do podjęcia leczenia bądź kierowanie wniosków do Sądu
- wystosowano czynności zmierzające do orzeczenia o zastosowaniu wobec osoby uzależnionej od alkoholu obowiązku poddania się leczeniu w placówce leczenia uzależnienia od alkoholu w stosunku do **44 osób**
  - wystąpiono z wnioskiem do sądu o zobowiązanie do podjęcia leczenia odwykowego w stosunku do **39 osób**
5. Wysokość środków finansowych przeznaczonych na funkcjonowanie Gminnej Komisji Rozwiązywania Problemów Alkoholowych:
- szkolenia członków GKRPA - 3 osoby – Wysokość środków: 1 262,52 zł
  - wynagrodzenie członków GKRPA (posiedzenia oraz przeprowadzenie kontroli) - Wysokość środków: 17 120 zł
  - opłaty za wydanie opinii przez biegłego w przedmiocie stwierdzenia uzależnienia od alkoholu i wskazania rodzaju zakładu leczniczego- Wysokość środków: 16 440,72 zł
  - opłaty za złożenie wniosku do sądu o zobowiązanie osoby uzależnionej od alkoholu do poddania się leczeniu w stacjonarnym lub niestacjonarnym zakładzie leczenia odwykowego wyniosły: Wysokość środków: 2 440 zł.
  - Inne: zwrot kosztów przejazdu za przeprowadzenie kontroli punktów sprzedaży napojów alkoholowych, susz konferencyjny, wyrób pieczętek – Wysokość środków: 793,39 zł
  - Łączna wysokość środków finansowych przeznaczonych na funkcjonowanie Gminnej Komisji Rozwiązywania Problemów Alkoholowych w 2019 r. wyniosła : **38 060,63 zł**

### **Przeciwdziałanie Narkomanii**

#### **Podniesienie poziomu wiedzy społeczeństwa na temat problemów związanych z używaniem środków psychoaktywnych**

1. Wyposażono punkt terapeutyczny w OPIRPA – Wysokość środków: 2 414,89 zł.
2. Zakupiono materiały terapeutyczno-edukacyjne do pracy z dziećmi uczęszczającymi na profilaktyczno-edukacyjne zajęcia pozaszkolne – Wysokość środków: 525,19 zł.
3. Zakupiono kampanię profilaktyczną „Dopalacze-powiedz STOP” – Wysokość środków: 1 476,00 zł
4. Zakupiono materiały profilaktyczne dotyczące przeciwdziałania narkomanii – Wysokość środków: 972,56 zł
5. Prowadzono punktu Konsultacyjno-Terapeutyczny - udzielano pomocy terapeutycznej, psychologicznej i prawnej osobom zagrożonym narkomanią, eksperymentującym z narkotykami oraz członków ich rodzin. Terapeuta przyjmował w punkcie 2 godziny zegarowe 1 raz w tygodniu. Łącznie odbyło się 41 dyżurów – 88 h – Wysokość środków: 6 160 zł
6. Zakupiono poczęstunek na szkolenie „Legalne Sposoby Dystrybucji Dopalaczy” dla osób pracujących w systemie przeciwdziałania uzależnieniom – udział wzięło 28 osób – Wysokość środków: 193,56 zł
7. Dofinansowywano szkolne działania i programy profilaktyczne
  - Zespół Szkół w Rytlu – Wysokość środków: 751,36 zł
  - Liceum Ogólnokształcące w Czersku – Wysokość środków: 500 zł

Kwota wykorzystana na realizację zadań związanych z przeciwdziałaniem narkomanii: 15 000 zł.

## **17. Realizacja Gminnego Programu Przeciwdziałania Przemocy w Rodzinie i Ochrony Ofiar Przemocy**

### **1. Budowa skutecznego systemu przeciwdziałania przemocy w rodzinie**

- Na terenie Gminy Czersk w roku 2019 wszczęto 63 Procedury Niebieskiej Karty.
- Podmioty zakładające Niebieską Kartę poprzez wypełnienie oraz dostarczenie do Zespołu Interdyscyplinarnego ds. przeciwdziałania przemocy w rodzinie formularz „Niebieska Karta cz. A”:
  - Policja – **48** kwestionariuszy NK cz. A,

- Pomoc Społeczna – 8 kwestionariuszy NK cz. A,
- GKRPA - 1 kwestionariusz NK cz. A,
- Oświata – 6 kwestionariuszy NK cz. A,
- Liczba zakończonych procedur w roku 2019
  - z powodu ustania przemocy – 32,
  - z powodu braku zasadności – 21,
- Liczba rodzin, objętych procedurą Niebieskiej Karty w trakcie trwania całego roku – 86.

W związku z realizacją procedury Niebieska Karta w roku 2019 odbyły się 4 posiedzenia Zespołu Interdyscyplinarnego ds. przeciwdziałania przemocy w rodzinie.

W 2019 roku utworzono 52 grupy robocze, które pracowały z członkami rodzin dotkniętymi problemem przemocy w rodzinie oraz realizowały plan pomocy.

Łączna liczba posiedzeń grup roboczych – 184

Łączna liczba zawiadomień do Prokuratury – 5

We współpracy z Powiatowym Centrum Pomocy Rodzinie w Chojnicach przeprowadzono cykl spotkań Programu Korekcyjno - Edukacyjnego dla osób stosujących przemoc w rodzinie. W programie wzięło udział 11 mężczyzn.

## 2. Uwrażliwienie środowiska lokalnego na problemy związane z przemocą w rodzinie

- Opracowano materiały o charakterze informacyjnym, które rozpowszechniano w trakcie działań profilaktycznych oraz rozpowszechniano informacje w mediach lokalnych,
- Zakupiono materiały edukacyjne, które rozpowszechniano w trakcie realizacji działań profilaktycznych oraz przekazywano je członkom rodzin, z którymi pracowano w ramach procedury Niebieska Karta.

Wysokość środków: 775, 24

- Realizowano kampanię „Biała Wstążka”, w ramach międzynarodowej kampanii „16 dni działań przeciwko przemocy ze względu na płeć”, - Wysokość środków: 2 978,96

## 3. Zwiększenie Skuteczności i dostępności pomocy rodzinom, w których jest stosowana przemoc

- Utrzymano Punkt Konsultacyjno-Terapeutyczny dla osób doświadczających przemocy w rodzinie i członków ich rodzin. Terapeuta przyjmował w punkcie 2 godziny zegarowe 1 raz w tygodniu. Łącznie odbyło się 35 dyżurów. Wysokość środków: 7 040,00
- Organizowano szkolenia osób pracujących w obszarze przeciwdziałania przemocy w rodzinie: „Przeciwdziałanie przemocy w rodzinie”  
„Praca z osobą niepełnoletnią doznającą przemocy w rodzinie”

Wysokość środków: 1 203,80

Kwota wykorzystana na realizację zadań zawartych w Gminnym Programie Przeciwdziałania Przemocy w Rodzinie i Ochrony Ofiar Przemocy: 11 998 zł.

## 18. Ocena realizacji Strategii Rozwiązywania Problemów Społecznych

Strategia Rozwiązywania Problemów Społecznych Gminy Czersk na lata 2014-2020 została przyjęta Uchwałą Nr XL/339/14 Rady Miejskiej w Czersku dnia 25 września 2014 r. Dokument ma charakter kompleksowy, a obraz zrealizowanych zadań ukazuje między innymi Ocena Zasobów Pomocy Społecznej, czy też niniejsze sprawozdanie.

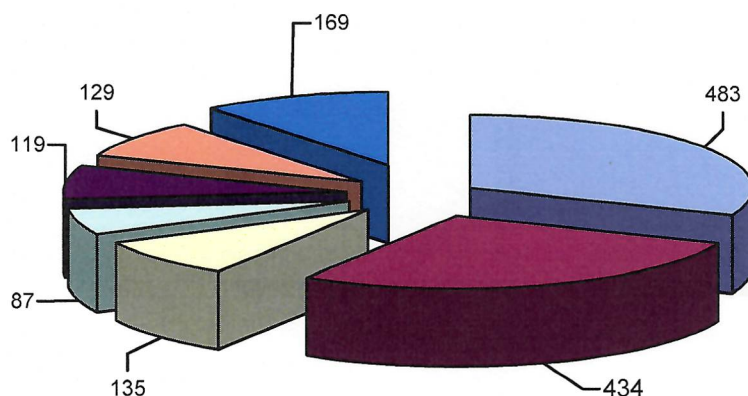
DYREKTOR  
Miejsko-Gminnego Ośrodka  
Pomocy Społecznej w Czersku  
mgr Anna Bielawska-Jurzenka



## INFORMACJA O SYTUACJI W ROLNICTWIE W 2020 ROKU W GMINIE CZERSK

Na terenie Gminy Czersk znajduje się 1556 gospodarstw rolnych, w tym 87 gospodarstw których siedziba znajduje się poza terenem Gminy Czersk, posiada grunty w Gminie Czersk. Średnia powierzchnia gospodarstwa rolnego wynosi 6,3940 ha.

### Klasyfikacja gospodarstw w gminie Czersk



- |                             |                              |                               |
|-----------------------------|------------------------------|-------------------------------|
| ■ powierzchnia od 1 do 2 ha | ■ powierzchnia od 2 do 5 ha  | □ powierzchnia od 5 do 7 ha   |
| □ powierzchnia od 0 do 1 ha | ■ powierzchnia od 7 do 10 ha | ■ powierzchnia od 10 do 15 ha |
| ■ powyżej 15 ha             |                              |                               |

W strukturze użytków rolnych Gminy Czersk około 66% (11.248 ha) powierzchni zajmują grunty orne, a łąki i pastwiska 33%.

Głównymi uprawami są zboża (w 72% gospodarstw rolnych), rośliny okopowe (w 13% gospodarstw rolnych), rośliny pastewne (w 7% gospodarstw rolnych). Następuje wzrost uprawy kukurydzy z przeznaczeniem na kiszonkę dla bydła, co związane jest z ważnym profilem produkcji rolnej w gminie, który stanowi hodowla bydła.

Gleby użytkowane rolniczo w zdecydowanej większości stanowią grunty słabej klasy V i VI, co w połączeniu ze znacznym rozdrobnieniem gospodarstw nie stwarza dogodnych warunków do intensywnej produkcji rolnej.

Okręgowa Stacja Chemiczno-Rolnicza z Bydgoszczy w ramach umowy zawartej z Gminą Czersk prowadzi monitoring gleby na terenie miasta i gminy Czersk, pod względem odczynu oraz zawartości fosforu, potasu i magnezu. Badanie gleby ma na celu ograniczenie splotu zanieczyszczeń do wód gruntowych i zbiorników wodnych. W 2020 roku zaplanowano pobranie 228 próbek gleby do badań.

Nadzór nad konserwacją rowów melioracyjnych prowadzą Wody Polskie Zarząd Zlewni w Chojnicach. W ramach bieżącego utrzymania Wody Polskie Zarząd Zlewni w Chojnicach zleca corocznie wykaszanie głównych rzek na terenie Gminy Czersk: rzeki Niechwaszcz, Czerskiej Strugi, Klaskawskiej Strugi oraz rowu Baba.

Problemem rolnictwa są również coraz częstsze anomalie pogodowe, które w tym roku również miały miejsce w gminie Czersk.

W Systemie Monitoringu Suszy Rolniczej prowadzonej przez Instytut Uprawy Nawożenia i Gleboznawstwa Państwowy Instytut Badawczy Puławy na terenie Gminy Czersk, w dziewiątym okresie raportowania tj. od 11 czerwca do 10 sierpnia 2020 roku, na „kategorii gleby I” wystąpiło zagrożenie suszą następujących upraw:

- kukurydza na ziano,
- kukurydza na kiszonkę,
- krzewy owocowe,
- rośliny strączkowe.

Następnie w dziesiątym okresie raportowania tj. od 21 czerwca do 20 sierpnia 2020 roku, na „kategorii gleby I” wystąpiło zagrożenie suszą następujących upraw:

- kukurydza na ziano,
- kukurydza na kiszonkę,
- ziemniak,
- chmiel,
- tytoń,
- warzywa gruntowe,
- krzewy owocowe,
- rośliny strączkowe.

na „kategorii gleby II” wystąpiło zagrożenie suszą następujących upraw:

- kukurydza na ziano,
- kukurydza na kiszonkę,
- ziemniak,
- burak cukrowy,
- tytoń,
- warzywa gruntowe,
- krzewy owocowe,
- rośliny strączkowe.

Z dniem 9 czerwca 2020 r. weszły w życie przepisy rozporządzenia Rady Ministrów zmieniającego rozporządzenie w sprawie szczegółowego zakresu i sposobów realizacji niektórych zadań Agencji Restrukturyzacji i Modernizacji Rolnictwa (Dz.U. poz. 1009), zgodnie z którymi umożliwiono producentom rolnym zgłaszanie wniosków o oszacowanie szkód powstałych w wyniku suszy za pośrednictwem specjalnej publicznej aplikacji, która umożliwia weryfikację zgłoszeń z zasięgiem klimatycznego bilansu wodnego (KBW) i ustalonym poziomem strat w plonach, a następnie udostępni producentowi rolnemu protokół określający wysokości szkód w jego gospodarstwie powstałych w wyniku suszy w rozumieniu przepisów o ubezpieczeniach upraw rolnych i zwierząt gospodarskich. Protokół będzie generowany automatycznie, gdy szkody będą wynosić powyżej 30% średniej rocznej produkcji rolnej z trzech ostatnich lat poprzedzających rok, w którym wystąpiła susza.

Wniosek o oszacowanie szkód, producent rolny składał za pomocą publicznej aplikacji <https://aplikacje.gov.pl/app/susza/>, po złożeniu wniosku o przyznanie płatności w rozumieniu przepisów o płatnościach w ramach systemów wsparcia bezpośredniego w roku, w którym wystąpiła susza, **do dnia 15 października roku wystąpienia suszy.**

Jednocześnie stosownie do przepisów ww. rozporządzenia szkody powstałe w uprawach w wyniku suszy w rozumieniu przepisów o ubezpieczeniach upraw rolnych i zwierząt gospodarskich od bieżącego roku nie będą szacowane przez komisje powołane przez wojewodów właściwych ze względu na miejsce wystąpienia szkód.

Biuro Powiatowego Ośrodka Doradztwa Rolniczego w Chojnicach zorganizowało w 2020 roku:

- wyjazd szkoleniowy w dniu 17 stycznia rolników na międzynarodowe targi rolnicze – Polagra do Poznania,
- szkolenie w dniu 21 stycznia nt. technologii uprawy kukurydzy ze szczególnym uwzględnieniem doboru odmian i regulacji zachwaszczenia,
- szkolenie w dniu 7 lutego nt. nowych rozwiązań w utrzymaniu i żywieniu bydła mięsnego.

Biuro Powiatowe świadczy pomoc w wypełnianiu wniosków: obszarowych, rolnośrodowiskowych i innych działań wynikających z realizacji PROW 2014 - 2020 oraz z tytułu dofinansowania do zużytego materiału siewnego, AGNAS, maksymalnych dawek azot.

Ważnym wydarzeniem dla społeczności rolniczej są organizowane corocznie dożynki. Tegorocznych Rolniczo – Leśnych Dożynek Gminy Czersk, z uwagi na pandemię spowodowaną COVID-19 nie mogliśmy obchodzić wspólnie na wzór poprzednich lat. Mimo to w niedzielę 6 września w czerskim kościele odbyła się msza dziękczynna za plony. Starostami dożynekowymi byli radni i rolnicy, Barbara Fierek i Krzysztof Reszka.

W 2020 roku Gmina Czersk realizowała zadania związane z dopłatą do paliwa rolniczego dla producentów rolnych. Wpłynęło łącznie 664 wniosków na łączną kwotę dopłat 719.780,64 zł, złożonych przez 400 producentów rolnych. Wnioski na dopłatę do paliwa rolniczego składane są dwa razy w roku: od 1 do 28 lutego (dołącza się faktury za okres od 1 sierpnia roku poprzedniego do końca stycznia roku bieżącego) oraz od 1 do 31 sierpnia (faktury od 1 lutego do 31 lipca br.).

Zgodnie z informacją Banku Spółdzielczego w Czersku ul. Dr. Zielińskiego 4, w okresie od 1 stycznia do 25 września 2020 roku udzielono 19 kredytów dla rolników z gminy Czersk na łączną kwotę 1.416.000,00 zł. Pozostałe Banki nie odpowiedziały na zapytanie w zakresie udzielonych kredytów dla rolników.

Najważniejsze zadania realizowane przez Biuro Powiatowe Agencji Restrukturyzacji i Modernizacji Rolnictwa w Chojnicach w 2020 roku to:

#### 1. Realizacja płatności obszarowych

Wnioski o płatności bezpośrednie oraz płatności PROW (OB, ONW, PRSK, RE) złożone w roku 2019 przeszły proces kontroli administracyjnej i postępowania zostały zakończone wydaniem decyzji administracyjnych oraz terminową wypłatą płatności, tj. do dnia 30 czerwca br. W okresie od dnia 01.03.2020 r. do dnia 15.06.2020 r. producenci rolni z powiatu chojnickiego złożyli wnioski o przyznanie płatności obszarowych (2.798 wniosków, z czego 709 wniosków z terenu gminy Czersk) i w chwili obecnej poddawane są kontroli administracyjnej. W październiku - wzorem minionych lat - wnioskodawcom kwalifikującym się do przyznania płatności zostaną wypłacone płatności zaliczkowe. W terminie od dnia 25.05.2020 r. do dnia 25.06.2020 r. ARiMR prowadziła nabór wniosków o przyznanie dopłat z tytułu zużytego do siewu lub sadzenia materiału siewnego kategorii elitarny lub kwalifikowany mający charakter pomocy de minimis w rolnictwie. W ramach prowadzonego naboru złożono 258 wniosków, w tym 22 wnioski z terenu gminy Czersk. W związku z wyczerpaniem się środków krajowego limitu pomocy de minimis na rok 2020, wydanie decyzji administracyjnych oraz wypłata płatności nastąpi prawdopodobnie w 2021 roku.

#### 2. Pomoc na szkody w uprawach rolnych spowodowane w 2019 r. przez suszę, huragan, grad, deszcz nawalny, przymrozki wiosenne lub powódź.

Wnioski w ramach tego działania składane były w terminie od dnia 03.10.2019 r. do dnia 29.11.2019 r. W ramach prowadzonego naboru oraz w zależności od wielkości poniesionych strat wnioskowano o pomoc publiczną lub pomoc de minimis. Producenci rolni w większości otrzymali wsparcie do końca 2019 roku. W związku z wyczerpaniem się krajowego limitu pomocy de minimis

konieczna było zmiana rozporządzenia w sprawie szczegółowego zakresu i sposobów realizacji niektórych zadań Agencji Restrukturyzacji i Modernizacji Rolnictwa. Dzięki tej zmianie oraz dzięki zabezpieczeniu środków finansowych możliwe było zakończenie obsługi wniosków we wrześniu 2020 roku. Płatności zostały wypłacone wszystkim wnioskodawcom, którzy spełniali warunki przyznania pomocy.

3. Pomoc COVID-19

Od dnia 09.09.2020 r. do dnia 30.09.2020 r. ARiMR realizuje nabór wniosków o przyznanie pomocy dla rolników szczególnie dotkniętych kryzysem COVID-19. Wsparcie finansowane jest ze środków PROW na lata 2014-2020. O pomoc ubiegać się mogą rolnicy prowadzący produkcję zwierzęcą oraz roślin ozdobnych. Wsparcie finansowe ma formę jednorazowej płatności ryczałtowej i jest uzależnione od rodzaju i wielkości prowadzonej produkcji rolnej. Maksymalna kwota wsparcia nie może jednak przekroczyć 7 tys. euro.

4. Biuro Powiatowe ARiMR w Chojnicach prowadzi Krajowy Rejestr Kół Gospodyń Wiejskich działających na terenie powiatu chojnickiego. Według danych na koniec sierpnia 2020 roku w na terenie powiatu działa 18 kół, z czego 2 działające na terenie gminy Czersk — KGW Łężanki oraz KGW Sołectwo Łąg-Kolonia. KGW na realizację swoich działań mogą uzyskać wsparcie finansowe w wysokości od 3000 do 5000 zł, uzależnioną od liczby członków. Obecnie nabór wniosków o wsparcie trwa od 5 czerwca i zakończy się w dniu 30 września. Cele, na jakie koło gospodyń wiejskich mogą przeznaczyć przyznaną pomoc finansowo, określa art. 2 ust. 3 ustawy z dnia 9 listopada 2018 r. o kolach gospodyń wiejskich (Dz. U. z 2020 r., poz. 553 ze zm.), zgodnie z którym KGW może wydatkować pomoc na realizację celów związanych z:

- a) działalnością społeczno-wychowawczą i oświatowo-kulturalną w środowiskach wiejskich,
- b) działalnością na rzecz wszechstronnego rozwoju obszarów wiejskich;
- c) rozwojem przedsiębiorczości kobiet,
- d) inicjowaniem działań na rzecz poprawy warunków życia i pracy kobiet na wsi,
- e) upowszechnianiem i rozwijaniem form współdziałania, gospodarowania i racjonalnych metod prowadzenia gospodarstw domowych,
- f) reprezentacją interesów środowiska kobiet wiejskich wobec organów administracji publicznej,
- g) rozwojem kultury ludowej, w tym w szczególności kultury lokalnej i regionalnej.

W związku z zaistniałą w ostatnich miesiącach sytuacją spowodowaną pandemią COVID-19 obsługa interesantów biura uległa zmianie. Punkt Obsługi Klienta został dostosowany w ten sposób, by zapewnić ciągłość i bezpieczeństwo obsługi interesantów oraz pracowników. Z pomocą przyszły rozwiązania informatyczne wdrażane od kilku już lat przez ARiMR. Aplikacje „eWniosekPlus” i „IRZplus” umożliwiające zdalną obsługę podstawowych działań w Agencji, tj. złożenia wniosków o płatności obszarowe oraz dokonywania zgłoszeń zwierzęcych. W kolejnych latach proces rozwoju i wdrażania nowych rozwiązań teleinformatycznych w Agencji będzie kontynuowany.

Opracowała:  
Małgorzata Janikowska

NACZELNIK WYDZIAŁU

  
Małgorzata Janikowska



Czersk, dnia 09.10.2020 r.

WO.2124.5.2020


**Rada Miejska w Czersku**  
**ul. Kościuszki 27**  
**89-650 Czersk**

### **Informacja na temat złożonych oświadczeń majątkowych**

Zgodnie z art. 24h ust. 12 ustawy o samorządzie gminnym przedstawiam informację z dokonanej analizy oświadczeń majątkowych. Do złożenia oświadczeń majątkowych, zgodnie z art. 24h ust. 1 i 3 ww. ustawy, w terminie do 31 maja br. zostali zobowiązani:

- zastępca burmistrza,
- sekretarz gminy,
- skarbnik gminy,
- osoby zarządzające gminnymi osobami prawnymi,
- osoby wydające decyzje administracyjne w imieniu burmistrza,
- kierownicy jednostek organizacyjnych gminy.

Termin złożenia oświadczeń majątkowych został dotrzymany przez wszystkie zobowiązane osoby. Po dokonaniu analizy danych zawartych w oświadczeniach majątkowych, nie stwierdziłem poważniejszych błędów formalnych ani rachunkowych. Oświadczenia majątkowe zostały przekazane do Urzędu Skarbowego zgodnie z miejscem zamieszkania osób je składających oraz opublikowane w Biuletynie Informacji Publicznej.

  
BURMISTRZ  
Przemysław Biesek-Talewski



Czersk, dnia 09.10.2020 r.

WO.0004.15.2020

**Rada Miejska  
w Czersku**

**Informacja dotycząca analizy oświadczeń majątkowych  
złożonych Przewodniczącemu Rady Miejskiej w Czersku**

Zgodnie z art. 24h ust. 12 ustawy o samorządzie gminnym przedstawiam sprawozdanie z dokonanej analizy oświadczeń majątkowych:

1. Do złożenia oświadczeń majątkowych w terminie do 31 maja 2020 r. zobowiązanych było 20 radnych.
2. Ustawowy termin złożenia oświadczeń majątkowych został dotrzymany przez wszystkie zobowiązane osoby.
3. Podczas analizy treści oświadczeń majątkowych badaniu poddano wszystkie rubryki dokumentów co do spełnienia kryterium staranności, zupełności (kompletności) wypełniania rubryk oświadczeń stwierdzając, że wszystkie oświadczenia złożono prawidłowo.
4. Podczas przeprowadzonej analizy oświadczeń za 2019 rok i porównania treści analizowanych oświadczeń majątkowych oraz załączonych kopii zeznań o wysokości osiągniętego dochodu w roku podatkowym (PIT) nie stwierdzono nieprawidłowości w złożonych oświadczeniach majątkowych przez radnych.

Oświadczenia majątkowe zostały przekazane do Urzędu Skarbowego w Chojnicach, a ich treść umieszczono w Biuletynie Informacji Publicznej.

PRZEWODNICZĄCY RADY  
MIEJSKIEJ W CZERSKU

Krzysztof Przytarski



Czersk, dnia 2020-10-19

WO.0057.7.2020

**SPRAWOZDANIE Z DZIAŁALNOŚCI BURMISTRZA**

**W okresie od dnia 15 września 2020 r. do dnia 19 października 2020 r. wydałem 29 zarządzeń w sprawach:**

- 1) przyjęcia materiałów na XXIV sesję Rady Miejskiej w Czersku – 482/20,
- 2) rozpatrzenia skarg i zastrzeżeń pokontrolnych – 483/20,
- 3) zaleceń pokontrolnych – 484/20,
- 4) zatwierdzenia sprawozdania finansowego Samodzielnego Publicznego Zakładu Opieki Zdrowotnej w Czersku – 485/20,
- 5) powołania koordynatora do spraw dostępności – 486/20,
- 6) sprzedaży w trybie bezprzetargowym nieruchomości oznaczonej numerem ewidencyjnym 2059/19 położonej w Czersku – 487/20,
- 7) sprzedaży w trybie bezprzetargowym nieruchomości oznaczonej numerem ewidencyjnym 2059/21 położonej w Czersku – 488/20,
- 8) sprzedaży w trybie przetargowym nieruchomości oznaczonej numerem ewidencyjnym 130/6 położonej w Kurczem – 489/20,
- 9) sprzedaży w trybie przetargowym nieruchomości oznaczonej numerem ewidencyjnym 460/13 położonej w Czersku – 490/20,
- 10) przyjęcia autopoprawek na XXIV sesję Rady Miejskiej w Czersku – 491/20,
- 11) zmiany planu finansowego Urzędu Miejskiego w Czersku na 2020 rok – 492/20,
- 12) zmiany uchwały budżetowej na 2020 rok, zadań z zakresu administracji rządowej oraz innych zadań zleconych Gminie Czersk ustawami na 2020 rok – 493/20,
- 13) zmiany planu finansowego Urzędu Miejskiego w Czersku na 2020 rok – 494/20,
- 14) zmiany zarządzenia nr 331/20 w sprawie podziału Urzędu Miejskiego na stanowiska pracy – 495/20,
- 15) ustalenia planu finansowego środków z Rządowego Funduszu Inwestycji Lokalnych na wydzielonym rachunku bankowym – 496/20,
- 16) zatwierdzenia planu postępowań o udzielenie zamówień publicznych – 497/20,
- 17) przeciwdziałania rozprzestrzenianiu się na terenie Urzędu Miejskiego w Czersku choroby zakaźnej wywołanej wirusem SARS-CoV-2 zwanej „COVID-19” – 498/20,
- 18) określenia formy przekazywania sprawozdań przez dyrektorów jednostek organizacyjnych do Burmistrza – 499/20,
- 19) zmiany uchwały budżetowej na 2020 rok, zadań z zakresu administracji rządowej oraz innych zadań zleconych Gminie Czersk ustawami na 2020 rok – 500/20,
- 20) zmiany planu finansowego Urzędu Miejskiego w Czersku na 2020 rok – 501/20,
- 21) upoważnienia pracowników Miejsko-Gminnego Ośrodka Pomocy Społecznej w Czersku – 502/20,
- 22) wykupu na rzecz Gminy Czersk 4/8 udziałów nieruchomości zabudowanej oznaczonej nr 1357/3, położonej w Czersku – 503/20,
- 23) wyrażenia zgody na nieodpłatne przejęcie przez Gminę Czersk od Skarbu Państwa prawa własności nieruchomości nr 1183/2 i 1209/10 obręb Czersk – 504/20,
- 24) przeciwdziałania rozprzestrzenianiu się na terenie Urzędu Miejskiego w Czersku choroby zakaźnej wywołanej wirusem SARS-CoV-2 zwanej „COVID-19” – 505/20,
- 25) ustalenia czasu wolnego od pracy oraz skrócenia godzin pracy pracowników Urzędu Miejskiego w Czersku – 506/20,

- 26) zmiany zarządzenia nr 331/20 w sprawie podziału Urzędu Miejskiego na stanowiska pracy – 507/20,
- 27) sprzedaży w trybie bezprzetargowym nieruchomości nr 17/1 i 18/1 położonej w obrębie Złotowo – 508/20,
- 28) sprzedaży lokalu mieszkalnego nr 7, położonego w Czersku przy ul. Kościuszki 15 – 509/20,
- 29) powołania komisji rekrutacyjnych dla przeprowadzenia procedur naboru na wolne stanowiska urzędnicze w Urzędzie Miejskim w Czersku – 510/20.

## ODBYTE NARADY I SPOTKANIA


- 15.09.2020 r.      Udział w zebraniach wiejskich w Odrach i Wiecku (udział Zastępcy Burmistrza).
- 14.09.2020 r.      Spotkanie z Panem Stefanem Konczalem – Nadleśniczym Nadleśnictwa Woziwoda.  
Wizyta Wojewody Pomorskiego Pana Dariusza Drelicha – uroczyste otwarcie ul. Kaszubskiej, wizytacja na inwestycjach realizowanych w ramach Funduszu Dróg Samorządowych.  
Udział w zebraniach wiejskich w Mosnej i Klaskawie.
- 17.09.2020 r.      Spotkanie z Panem Zbigniewem Łąckim – Nadleśniczym Nadleśnictwa Rytel.  
Spotkanie z Panem Stanisławem Stosikiem – Wójtem Gminy Osieczna oraz Panem Mariuszem Krysiakiem – Nadleśniczym Nadleśnictwa Lubichowo w sprawie budowy sieci wod.-kan. do Leśnictwa Szary Kierz.  
Udział w wideokonferencji – Pilotaż „Centrum Wsparcia Doradczego” – zawiązanie partnerstwa dla Obszaru Funkcjonalnego Rezerwatu Biosfery Bory Tucholskie.  
Udział w posiedzeniu Rady Nadzorczej Zakładu Usług Komunalnych sp. z o.o. w Czersku.  
Udział w posiedzeniu Komisji Oświaty, Kultury, Sportu i Turystyki (udział Sekretarza Gminy).  
Udział w zebraniach wiejskich w Kurczem i Złotowie.
- 18.09.2020 r.      Udział w posiedzeniu Komisji Rolnictwa, Infrastruktury, Działalności Gospodarczej i Ochrony Środowiska.  
Udział w spotkaniu z radnymi Powiatu Chojnickiego z terenu gminy Czersk.  
Udział w akcji sprzątania świata w Ostrowitem.
- 19.09.2020 r.      Biegowe urodziny w Parku Borowiackim – udział w uroczystych obchodach urodzin dwóch czerskich biegaczy.
- 21.09.2020 r.      Udział w posiedzeniu Komisji Budżetu i Finansów (udział Sekretarza Gminy).  
Udział w posiedzeniu Komisji Zdrowia i Problemów Społecznych (udział Zastępcy Burmistrza).  
Udział w zebraniach wiejskich w Łubnej i Gotelpiu (udział Zastępcy Burmistrza).
- 22.09.2020 r.      Udział w XXIV Sesji Rady Miejskiej w Czersku.

Wręczenie w imieniu kierownika Urzędu do Spraw Kombatantów i Osób Represjonowanych resortowych odznaczeń cywilnych: medal Pro Bono Poloniae - Pani Edycie Łangowskiej oraz Pro Patria - Panu Hieronimowi Kucharskiemu.

- 23.09.2020 r. Spotkanie z Panią Anitą Oleksiak - nowym dyrektorem oddziału w Gdańsku Generalnej Dyrekcji Dróg Krajowych i Autostrad.  
Udział w konsultacjach dotyczących realizacji wspólnego projektu zintegrowanego – działanie 7.3 i 6.2.2 w Debrznie (udział Zastępcy Burmistrza).  
Udział w zebraniach wiejskich w Będźmierowicach i Łęgu-Kolonii (udział Zastępcy Burmistrza).
- 24.09.2020 r. Udział w naradzie na placu budowy – dworzec PKP.  
Udział w posiedzeniu Rady Gospodarczej.  
Udział w zebraniu wiejskim w Zapędowie.  
Udział w zebraniu wiejskim w Rytle (udział Zastępcy Burmistrza).
- 25.09.2020 r. Udział w wideokonferencji dotyczącej zawiązania Partnerstwa Obszaru Funkcjonalnego Rezerwatu Biosfery Bory Tucholskie.  
Wręczenie medali zawodnikom młodzieżowych drużyn piłki ręcznej czerskiej „Dwójki” na Hali Sportowej im. Romana Bruskiego.  
Udział w XXV Walnym Zgromadzeniu Członków Stowarzyszenia Samorządów posiadających na swoim terenie Parki Narodowe i Krajobrazowe w Brusach.
- 28.09.2020 r. Spotkanie z Panią Jolantą Lipską – pełnomocnikiem ds. seniorów i osób niepełnosprawnych.  
Udział w zebraniach wiejskich w Łęgu oraz Lipkach.
- 29.09.2020 r. Udział w naradzie na placu budowy – przebudowa ul. Wojska Polskiego i Transportowców.  
Spotkanie z Panem Waldemarem Wryczą – kierownikiem Powiatowego Zespołu Doradztwa Rolniczego w Chojnicach.  
Udział w naradzie na placu budowy – budowa remizy w Łęgu Kolonii.  
Udział w zebraniu osiedla Chojnickiego i Centrum.
- 30.09.2020 r. Spotkanie z Panią Małgorzatą Łopatko – dyrektorem Zespołu Szkół Mechanicznych, Elektrycznych i Elektronicznych w Toruniu w sprawie ośrodka wypoczynkowego w Ostrowitem.  
Spotkanie z Panem Leszkiem Bonną – Wicemarszałkiem Województwa Pomorskiego.  
Udział w zebraniu osiedla Tucholskiego (udział Zastępcy Burmistrza).
- 01.10.2020 r. Udział w naradzie na placu budowy – dworzec PKP.
- 03.10.2020 r. Udział w II edycji akcji pn. „Jedno dziecko, jedno drzewo” w Czersku.
- 04.10.2020 r. Udział w inauguracji sezonu MKS Handball Czersk.
- 05.10.2020 r. Udział w spotkaniu z Panem Aleksandrem Mrówczyńskim – Posłem

na Sejm RP.

- 06.10.2020 r. Spotkanie z Panem Markiem Szczepańskim – Starostą Chojnickim. Wizyta na placu budowy inwestycji – modernizacja drogi z Łęga do Złego Mięsa. Udział w zebraniu osiedla Starogardzkiego (udział Zastępcy Burmistrza).
- 07.10.2020 r. Wizyta w pracowni czerskiego artysty Pana Włodzimierza Ostoi-Lniskiego.
- 08.10.2020 r. Udział w naradzie na placu budowy – dworzec PKP.
- 10.10.2020 r. Udział w podsumowaniu I edycji konkursu „Techniczne Wakacje” zorganizowanym przez firmę Yong Li. Strażacki „śledzik” w Będźmierowicach – podsumowanie sezonu ćwiczeń letnich.
- 13.10.2020 r. Spotkanie z projektantem ul. Kolejowej w Czersku.
- 14.10.2020 r. Wręczenie nagród nauczycielom z okazji Dnia Edukacji Narodowej.
- 15.10.2020 r. Spotkanie z Panem Grzegorzem Stachowiakiem – Dyrektorem Zarządu Dróg Wojewódzkich w Gdańsku.

**B U R M I S T R Z**  
  
**Przemysław Biesek-Talewski**