



Orange Polska S.A.  
Domena Hurt  
Dostarczanie i Serwis Usług, Ewidencja i Standardy Infrastruktury  
Dział Ewidencji i Zarządzania Danymi o Infrastrukturze Bydgoszcz  
Adres do korespondencji:  
ul. Chodkiewicza 61, 85-667 Bydgoszcz  
tel.: 52 375 92 08 ; fax: 52 375 93 16

Usługi Projektowe  
Leszek Zabrocki  
89-650 Czersk  
ul. Sportowa 18

Bydgoszcz, 07.03.2016

Numer pisma: TODDWBU/12016/U5/2016

**Temat:** Uzgodnienie projektu przebudowy mostu w ciągu al. 1000-lecia w m. Czersk

Szanowny Panie,

informujemy, że uzgadniamy przedstawiony projekt bez uwag.

Zastrzegamy możliwość wystąpienia w terenie urządzeń i kabli niezainwentaryzowanych, wyłączonych z eksploatacji. Wykonawca jest zobowiązany zgłosić powyższy fakt do ORANGE POLSKA S.A. w celu ustalenia użytkownika i trybu postępowania z tym uzbrojeniem.

Pismo należy kierować na adres:

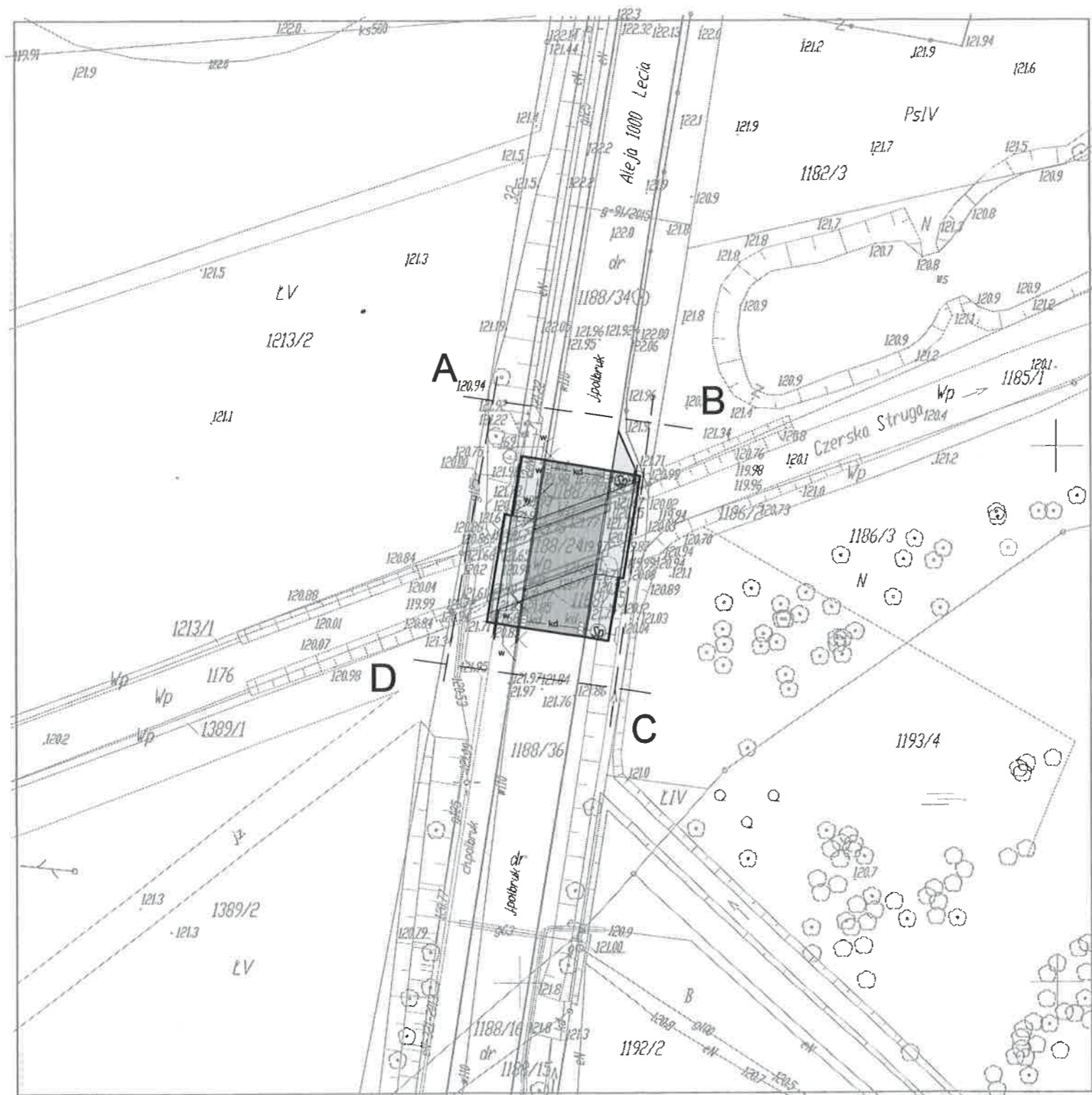
ORANGE POLSKA S.A.  
Obsługa Techniczna Klienta w Olsztynie  
Wydział Utrzymania Usług i Infrastruktury  
ul. Chodkiewicza 61  
85-667 Bydgoszcz  
fax 52 348 91 56

Niniejsze uzgodnienie ważne jest jeden rok od daty jego wydania.





Z poważaniem

Andrzej Marciniak  
Starszy Specjalista

ds. Ewidencji i Zarządzania Danymi o Infrastrukturze



### LEGENDA

- AB...D GRANICA OPRACOWANIA - DZIAŁKI NR 1188/33,34,35,36
- PROJEKTOWANY ZAKRES PŁYTY ŻELBETOWEJ JEZDNI (ASFALTOBETON)
- PROJEKTOWANY ZAKRES PŁYTY ŻELBETOWEJ CHODNIKÓW (BETON)
- kd Projektowana kanalizacja deszczowa
-  Projektowana separator substancji ropociekowych
- w Projektowana przebudowa sieć wodociągowa
-  Istniejąca sieć kanalizacji sanitarnej
-  Istniejąca kabel eN
-  Istniejąca sieć gazu

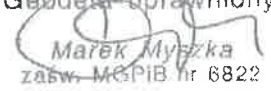
### MAPA SYTUACYJNO-WYSOKOŚCIOWA

do celów projektowych  
Skala 1:500

Jednostka ewidencyjna:  
Czersk - M [220204\_4]  
Dobór ewidencyjny:  
Czersk [Nr 0001]

Układ wsp. płaskich 2000/18, wysokości Kronsztadt 86  
Obciążen gruntowych nie badano  
Granice naniesiono na podstawie danych z EGiB  
Ark. mapy 6.208.20.14.4.2  
KERG 6640.708.2015 Tuchola, dn. 12.05.2015r.

Wyk.: GEO-MAP  
Biuro Usług Geodezyjnych  
i Obrót Nieruchomościami  
Marek Myszk  
52 334 89 01  
geomap@tuchola.pl

Geodeta uprawniony  
  
Marek Myszk  
Zaśw. MKPiB nr 6822

**Ne wyklucza się istnienia w terenie innych nie wykazanych na mapie urządzeń podziemnych, które nie były zgłoszone do inwentaryzacji lub o których brak jest informacji w instytucjach branżowych.**

Starostwo Powiatowe w Chojnicach  
Wydział Geodezji  
Powiatowy Ośrodek Dokumentacji Geodezyjnej i Kartograficznej

Materiał P.2202... 2911 978  
29077

Orange Polska S.A.  
Z up. Starosty Dostarczanie i Serwis Usług  
Dział Ewidencji i Zarządzania Danyimi  
Andrzej Roszkowski  
Kłocowski, Chodkiewicza 61, 85-667 Bydgoszcz  
Powiatowy Ośrodek Dokumentacji  
Geodezyjnej i Kartograficznej

Jednostka projektowa USŁUGI PROJEKTOWE Leszek Zabrocki CZERSK ul.Sportowa 18		
Nazwa obiektu budowlanego PRZEBUDOWA MOSTU W CIĄGU AL.1000-LECIA NAD RZEKĄ CZERSKA STRUGA	Adres obiektu budowlanego CZERSK AL.1000-LECIA dz nr 1188/24,1188/33,1188/34,1188/35,1188/36	
Przedmiot rysunku PROJEKT ZAGOSPODAROWANIA TERENU	Nr rysunku 1	Skala rysunku 1:500
Projektant konstrukcji: mgr inż. Leszek Zabrocki upr. bud. 122/Gd/2002 specjalność konstrukcja		09 01 2016
Projektant sprawdzający konstrukcję: mgr inż. Mirosława Pilarska upr. bud. 472/68 specjalność konstrukcja		09 01 2016
Projektant instalacji sanitarnych: tech. BARBARA JAZDZEWSKA upr. bud. GP-KZ-7342/239/93 s.inst.sanit.		09 01 2016