


PODSTAWOWE KIERUNKI ZMIAN FUNKCJONALNO-PRZESTRZENNYCH OBSZARU REWITALIZACJI

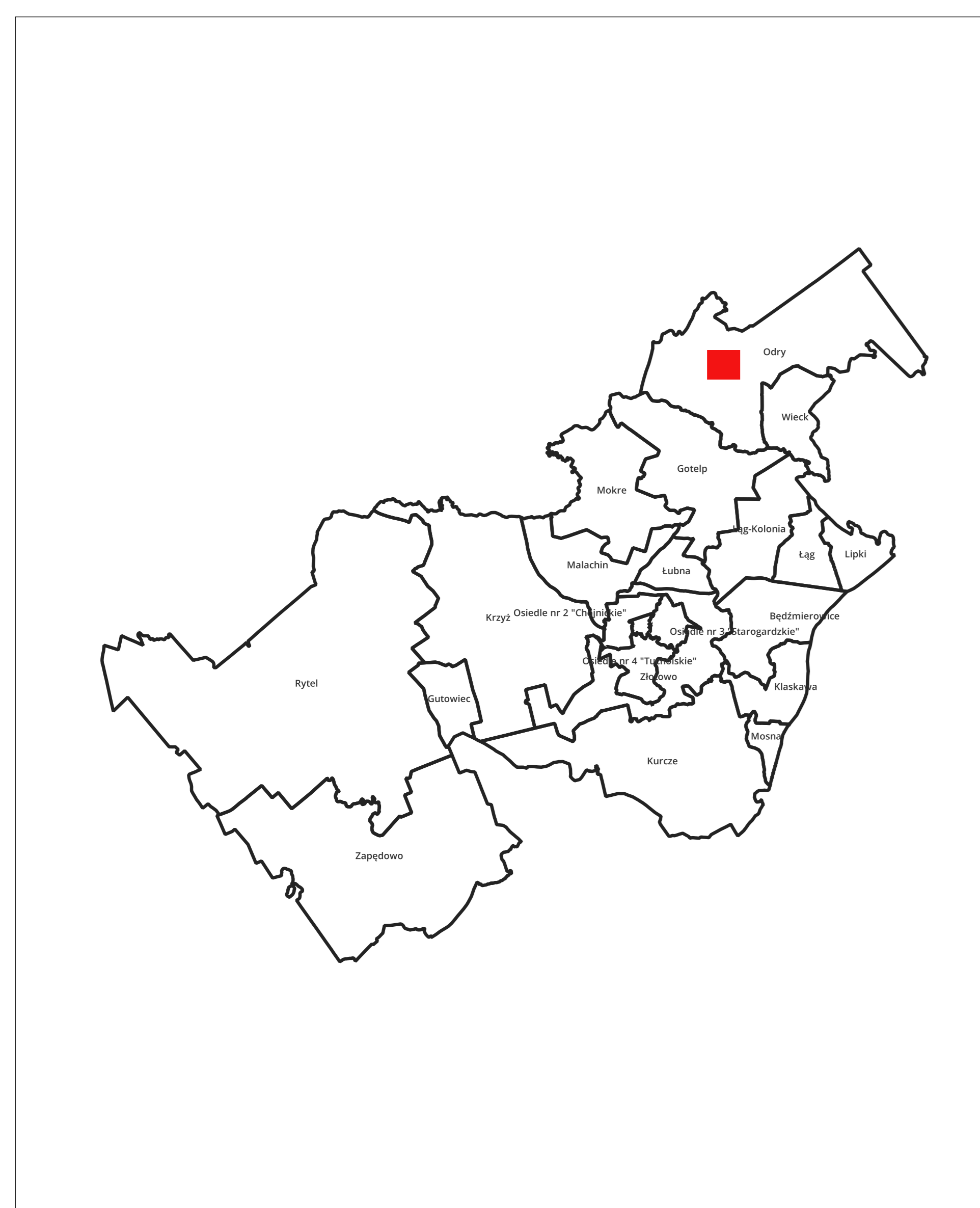
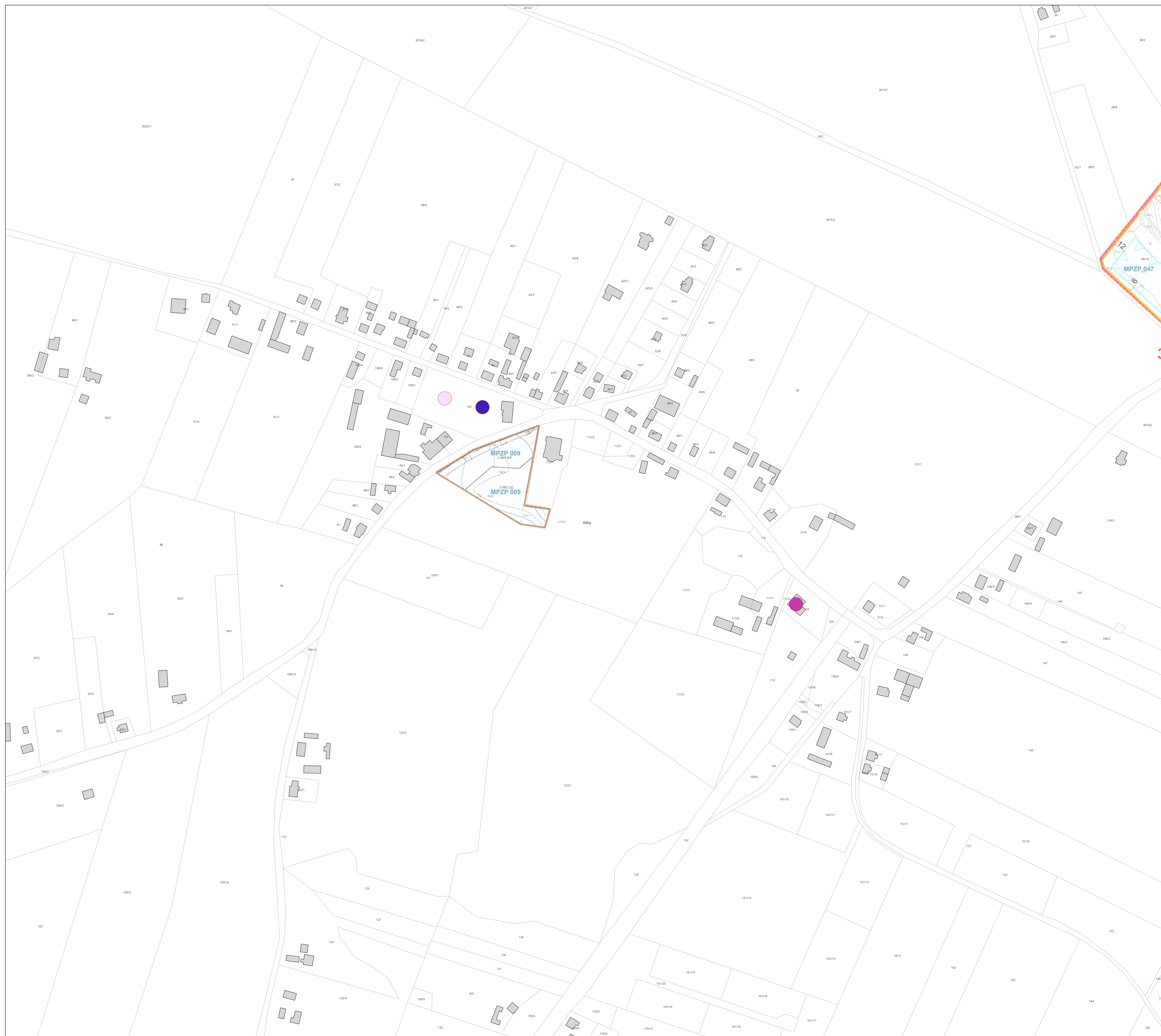
Załącznik graficzny nr 3 do Gminnego Programu Rewitalizacji
dla Gminy Czersk na lata 2024-2031

Arkusz: Odry

Skala 1:1500



- Legenda**
- Granie jednostek
 - Działki ewidencyjne
 - Budynki
 - G21. Termomodernizacja budynku remizy OSP w miejscowości Odry
 - G22. Budowa boiska ze sztuczną nawierzchnią w Odrach
 - G23. Odnowienie placu zabaw przy Szkole Podstawowej w Odrach



PODSTAWOWE KIERUNKI ZMIAN FUNKcjONALNO-PRZESTRZENNYCH OBSZARU REWITALIZACJI

Załącznik graficzny nr 4 do Gminnego Programu Rewitalizacji
dla Gminy Czersk na lata 2024-2031

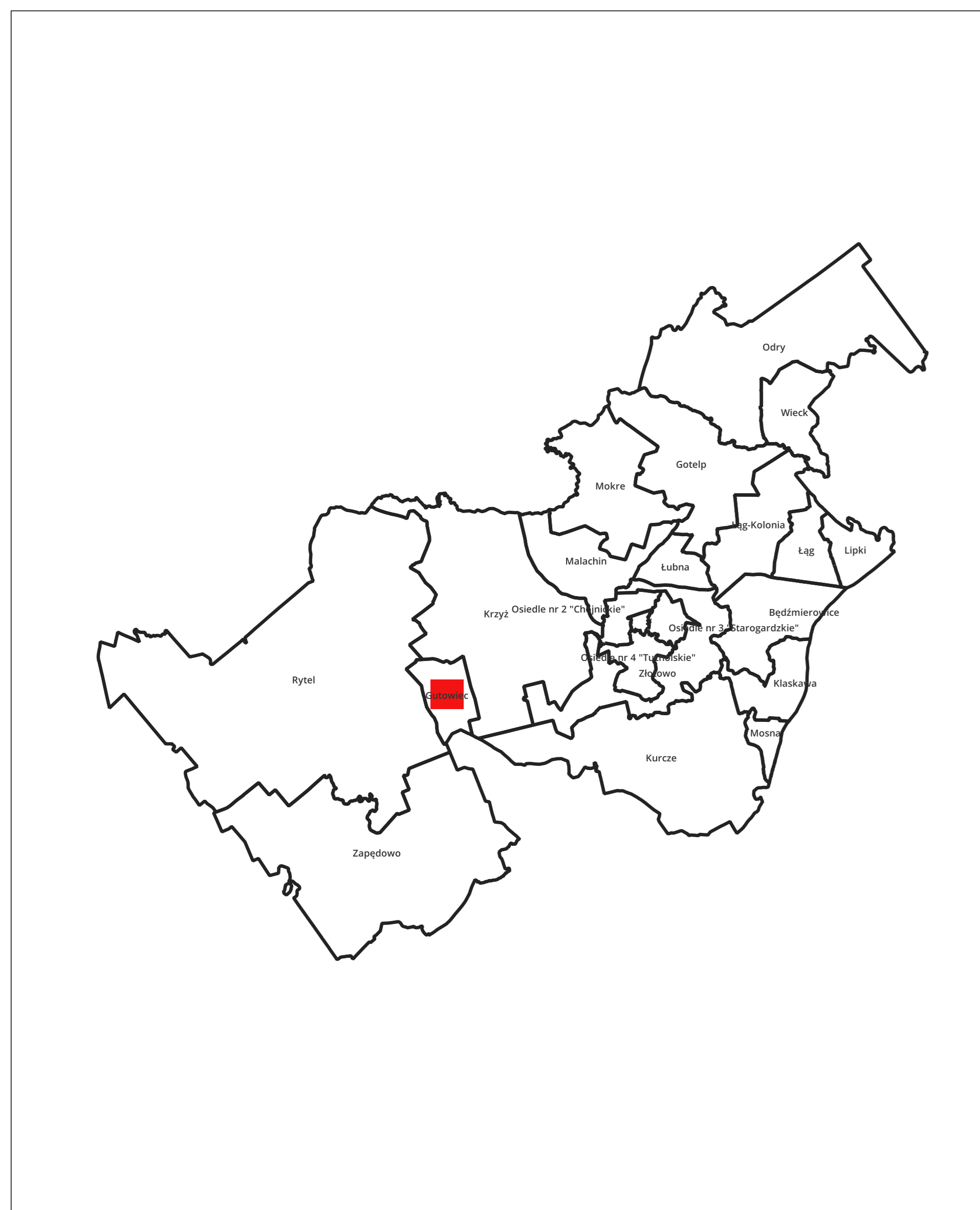
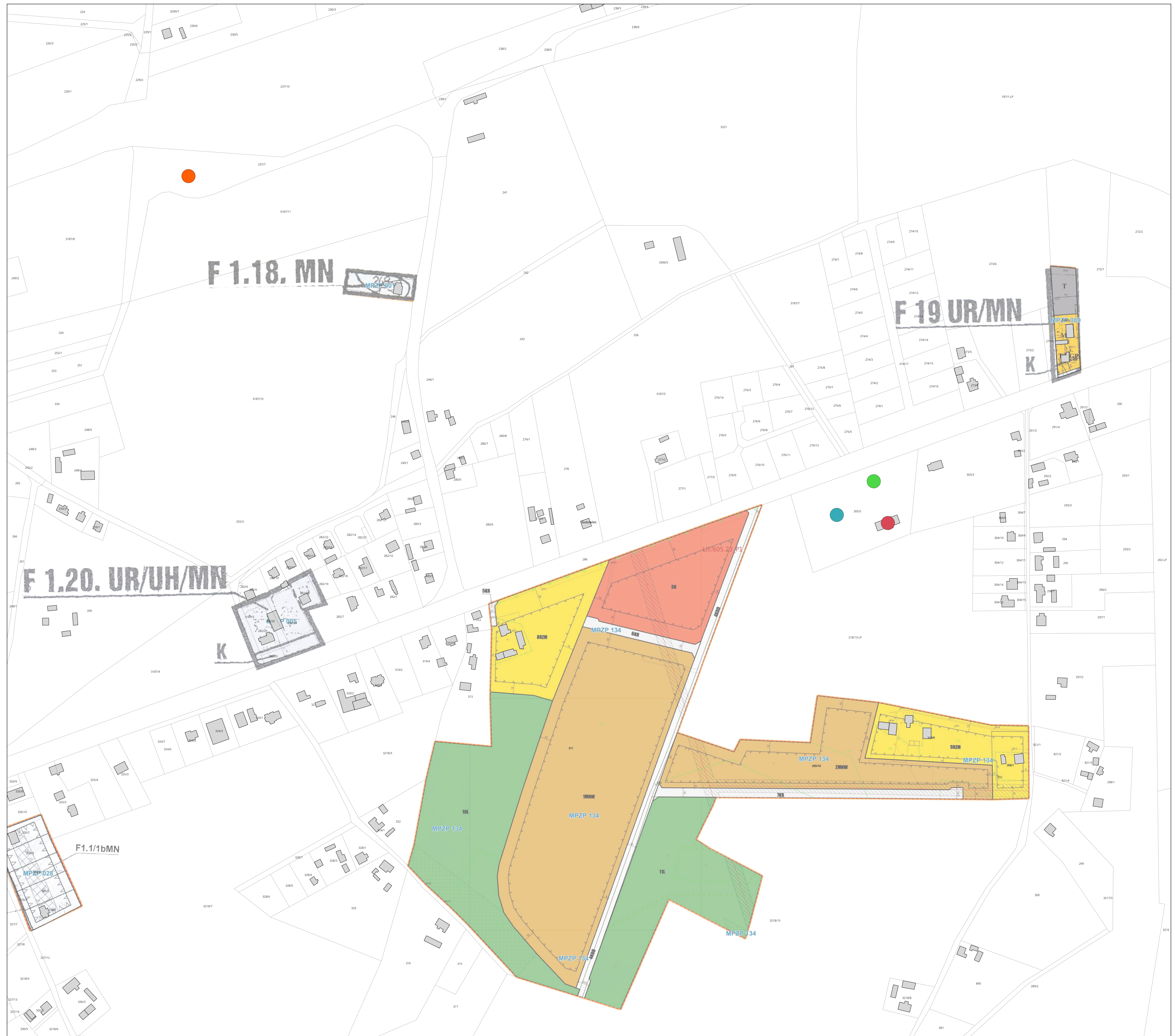
Arkusz: Gutowiec

Skala 1:1500



Legenda

- Granicz jednostek
- Działki ewidencyjne
- Budynki
- G15. Budowa boiska przy świetlicy wiejskiej w Gutowcu
- G16. Doposażenie i remont placu zabaw w Gutowcu
- G17. Termomodernizacja budynku świetlicy wiejskiej w Gutowcu
- G34. Modernizacja Alei Lipowej w Gutowcu



PODSTAWOWE KIERUNKI ZMIAN FUNKCJONALNO-PRZESTRZENNICH OBSZARU REWITALIZACJI

Załącznik graficzny nr 5 do Gminnego Programu Rewitalizacji
dla Gminy Czersk na lata 2024-2031

Arkusz: Złotowo

Skala 1:1500



- Legenda**
- Granicz jednostek
 - Działki ewidencyjne
 - Budynki
 - G35. Rozbudowa placu zabaw w Złotowie

