



Czersk, 2018-10-11

BR.0002.9.2018

Pani/Pan .....

.....

Zwołuję XLVII sesję Rady Miejskiej w Czersku, która odbędzie się w dniu **19 października 2018 r. (piątek) o godzinie 10:00** w sali konferencyjnej Urzędu Miejskiego w Czersku z następującym porządkiem obrad:

1. Otwarcie sesji i stwierdzenie quorum.
2. Przyjęcie ewentualnych zmian w porządku obrad sesji.
3. Przyjęcie protokołu z poprzedniej sesji Rady.
4. Sprawozdanie z pracy Burmistrza w okresie między sesjami – str. 2,
5. Informacja na temat stanu gospodarki i rolnictwa w gminie Czersk – str. 6,
6. Informacja o funkcjonowaniu Zakładu Usług Komunalnych sp. z o.o. w Czersku.
7. Informacja na temat złożonych oświadczeń majątkowych – str. 10.
8. Podsumowanie kadencji Burmistrza i Rady Miejskiej w Czersku 2014 – 2018.
9. Interpelacje i zapytania radnych.
10. Podjęcie uchwał w sprawie:
  - a) zmiany Uchwały nr VIII/60/11 Rady Miejskiej w Czersku z dnia 16 czerwca 2011 r. w sprawie Statutu Gminy Czersk - XLVII/436/18 - str. 12,
  - b) zmiany Statutu Młodzieżowej Rady Miejskiej w Czersku - XLVII/437/18 - str. 19,
  - c) nadania nazwy terenowi działki o nr ewid. 384/217 położonej w miejscowości Czersk - XLVII/438/18 - str. 22,
  - d) uchwalenia zmiany miejscowego planu zagospodarowania przestrzennego terenu w rejonie ulic: Długiej i Polnej we wsi Łąg - XLVII/439/18 - str. 25,
  - e) uchwalenia miejscowego planu zagospodarowania przestrzennego części gminy Czersk w obrębie geodezyjnym Rytel – rejon ulic Wczasowej, Sosnowej, Letniskowej i Brzezina - XLVII/440/18 - str. 38,
  - f) zniesienia formy ochrony przyrody z drzewa uznanego za pomnik przyrody - XLVII/441/18-str.51,
  - g) zmiany uchwały budżetowej na 2018 rok - XLVII/442/18 - str. 53.
11. Apel do Dyrektora Przewozów Regionalnych sp. z o.o. - str. 72.
12. Odpowiedzi na interpelacje i zapytania radnych.
13. Wolne wnioski i informacje.
14. Zakończenie sesji.

Przewodniczący Rady

**/-/ Grzegorz Kobierowski**



Czersk, 2018-10-09

BR.0057.6.2018

## SPRAWOZDANIE Z DZIAŁALNOŚCI BURMISTRZA

### I. W okresie od 6 września 2018 r. do 5 października 2018 r. Burmistrz Czerska wydała 37 zarządzeń w sprawach:

- 1) powołania Dyrektora Ośrodka Kultury w Rytle – Zarz. nr 977/18,
- 2) przyjęcia materiałów na XLVI sesję Rady Miejskiej w Czersku – Zarz. nr 978/18,
- 3) upoważnienia Pani Lucyny Szmaglińskiej z Miejsko-Gminnego Ośrodka Pomocy Społecznej w Czersku – Zarz. nr 979/18,
- 4) upoważnienia Pani Lucyny Szmaglińskiej z Miejsko-Gminnego Ośrodka Pomocy Społecznej w Czersku – Zarz. nr 980/18,
- 5) upoważnienia Pani Lucyny Szmaglińskiej z Miejsko-Gminnego Ośrodka Pomocy Społecznej w Czersku – Zarz. nr 981/18,
- 6) upoważnienia Pani Lucyny Szmaglińskiej z Miejsko-Gminnego Ośrodka Pomocy Społecznej w Czersku – Zarz. nr 982/18,
- 7) wykazu miejsc na terenie Gminy Czersk przeznaczonych na bezpłatne umieszczanie urzędowych obwieszczeń wyborczych i plakatów wszystkich komitetów wyborczych – Zarz. nr 983/18,
- 8) przyjęcia autopoprawek do materiałów na XLVI sesję Rady Miejskiej w Czersku – Zarz. nr 984/18,
- 9) regulaminu wynagradzania pracowników Urzędu Miejskiego w Czersku – Zarz. nr 985/18,
- 10) zmiany planu finansowego Urzędu Miejskiego w Czersku na 2018 rok – Zarz. nr 986/18,
- 11) zlecenia realizacji zadania publicznego z pominięciem otwartego konkursu ofert – Zarz. nr 987/18,
- 12) sprzedaży lokalu mieszkalnego nr 2 położonego w Czersku przy ul. Przytorowej 3 – Zarz. nr 988/18,
- 13) sprzedaży lokalu mieszkalnego nr 9 położonego w Czersku przy ul. Kościuszki 1 – Zarz. nr 989/18,
- 14) sprzedaży lokalu mieszkalnego nr 16 położonego w Czersku przy ul. Przytorowej 3 – Zarz. nr 990/18,
- 15) zmiany uchwały budżetowej na 2018 rok, zadań z zakresu administracji rządowej oraz innych zadań zleconych Gminie Czersk ustawami – Zarz. nr 991/18,
- 16) zmiany planu finansowego Urzędu Miejskiego w Czersku na 2018 rok – Zarz. nr 992/18,
- 17) zmiany planu audytu dla Gminy Czersk na rok 2018 – Zarz. nr 993/18,
- 18) zmiany Zarządzenia nr 844/18 Burmistrza Czerska z dnia 22 stycznia 2018 r. w sprawie Regulaminu Organizacyjnego Urzędu Miejskiego w Czersku – Zarz. nr 994/18,
- 19) zmiany Zarządzenia nr 510/13 Burmistrza Czerska z dnia 14 czerwca 2013 r. w sprawie powołania Zespołu Interdyscyplinarnego ds. przeciwdziałania przemocy w rodzinie – Zarz. nr 995/18,
- 20) upoważnienia Pani Anny Galińskiej z Miejsko-Gminnego Ośrodka Pomocy Społecznej w Czersku – Zarz. nr 996/18,
- 21) upoważnienia Pani Anny Galińskiej z Miejsko-Gminnego Ośrodka Pomocy Społecznej w Czersku – Zarz. nr 997/18,
- 22) upoważnienia Pani Anny Galińskiej z Miejsko-Gminnego Ośrodka Pomocy Społecznej w Czersku – Zarz. nr 998/18,
- 23) upoważnienia Pani Anny Galińskiej z Miejsko-Gminnego Ośrodka Pomocy Społecznej w Czersku – Zarz. nr 999/18,
- 24) upoważnienia Pani Anny Galińskiej z Miejsko-Gminnego Ośrodka Pomocy Społecznej w Czersku – Zarz. nr 1000/18,
- 25) odwołania Pana Grzegorza Klauzy ze stanowiska II Zastępcy – Zarz. nr 1001/18,

- 26) udzielenia upoważnienia Dyrektorowi Zespołu Obsługi Finansowej w Czersku do refundacji kosztów zakupu podręczników i materiałów edukacyjnych dla uczniów szkół innych niż prowadzone przez Gminę Czersk – Zarz. nr 1002/18,
- 27) terminu składania wniosków o udzielenie pomocy finansowej na zakup podręczników i materiałów edukacyjnych dla uczniów – Zarz. nr 1003/18,
- 28) wypłaty odszkodowania za działkę nr 881/4 stanowiącą drogę w Czersku – Zarz. nr 1004/18,
- 29) zatwierdzenia zaktualizowanego planu postępowań o udzielenie zamówień publicznych na rok 2018 – Zarz. nr 1005/18,
- 30) wskazania osoby wykonującej wobec Burmistrza czynności w sprawach z zakresu prawa pracy – Zarz. nr 1006/18,
- 31) powołania członków Czerskiej Gminnej Rady Seniorów – Zarz. nr 1007/18,
- 32) wyborów uzupełniających do Czerskiej Gminnej Rady Seniorów – Zarz. nr 1008/18,
- 33) przeprowadzenia kontroli sołectwa Klaskawa – Zarz. nr 1009/18,
- 34) przeniesienia głównego stanowiska kierownika Burmistrza Czerska w zapasowe miejsce pracy – Zarz. nr 1010/18,
- 35) odwołania pełnomocnika do spraw realizacji Gminnego Programu Profilaktyki i Rozwiązywania Problemów Alkoholowych – Zarz. nr 1011/18,
- 36) zmiany uchwały budżetowej na 2018 rok, zadań z zakresu administracji rządowej oraz innych zadań zleconych Gminie Czersk – Zarz. nr 1012/18,
- 37) zmiany planu finansowego Urzędu Miejskiego w Czersku na 2018 rok – Zarz. nr 1013/18.

## **SPRAWOZDANIE Z WYKONANIA UCHWAŁ RADY MIEJSKIEJ**

### **I. Na sesji w dniu 17 września 2018 r. Rada Miejska podjęła uchwały w sprawie:**

- 1) utworzenia odrębnego obwodu głosowania - XLVI/424/18 - uchwała weszła w życie z dniem podjęcia i została ogłoszona w Dzienniku Urzędowym Województwa Pomorskiego oraz przekazana Komisarzowi Wyborczemu w Słupsku oraz Zakładowi Karnemu w Koronowie,
- 2) programu i trybu współpracy Gminy Czersk z organizacjami pozarządowymi oraz podmiotami prowadzącymi działalność pożytku publicznego na rok 2019 - XLVI/425/18 - uchwała weszła w życie z dniem podjęcia z mocą obowiązującą od 1 stycznia 2019 r.,
- 3) udzielenia dotacji celowych na prace konserwatorskie, restauratorskie i roboty budowlane przy zabytkach wpisanych do rejestru zabytków, położonych w Gminie Czersk - XLVI/426/18 - uchwała weszła w życie z dniem podjęcia i została przekazana Regionalnej Izbie Obrachunkowej w Gdańsku,
- 4) wyrażenia zgody na zawarcie porozumienia międzygminnego w sprawie powierzenia Gminie Czersk realizacji zadania publicznego Gminy Czarna Woda w zakresie pomocy społecznej polegającego na prowadzeniu i zapewnieniu miejsc w ośrodku wsparcia dziennego dla mieszkańców Gminy Czarna Woda - XLVI/427/18 - uchwała weszła w życie z dniem podjęcia,
- 5) przystąpienia do sporządzenia miejscowego planu zagospodarowania przestrzennego dla terenu działki o nr ewid. 118/1 oraz części działki o nr ewid. 117 położonych w obrębie Łąg-Lipki - XLVI/428/18 - uchwała weszła w życie z dniem podjęcia,
- 6) uchwalenia zmiany miejscowego planu zagospodarowania przestrzennego części gminy Czersk we wsi Lutom - XLVI/429/18 - uchwała wejdzie w życie 14 dni po ogłoszeniu w Dzienniku Urzędowym Województwa Pomorskiego,
- 7) zaliczenia ulic do kategorii dróg gminnych - XLVI/430/18 - uchwała wejdzie w życie 14 dni po ogłoszeniu w Dzienniku Urzędowym Województwa Pomorskiego,
- 8) zmiany uchwały Nr XI/113/15 Rady Miejskiej w Czersku z dnia 27 października 2015 r. w sprawie określenia przystanków komunikacyjnych oraz warunków i zasad korzystania z przystanków - XLVI/431/18 - uchwała wejdzie w życie 14 dni po ogłoszeniu w Dzienniku Urzędowym Województwa Pomorskiego,

- 9) przyjęcia Gminnego Programu Opieki nad Zabytkami dla Gminy Czersk na lata 2018-2021 - XLVI/432/18 - uchwała weszła w życie z dniem podjęcia i została ogłoszona w Dzienniku Urzędowym Województwa Pomorskiego,
- 10) zmiany wieloletniej prognozy finansowej Gminy Czersk na lata 2018 – 2033 - XLVI/433/18 - uchwała weszła w życie z dniem podjęcia i została przekazana Regionalnej Izbie Obrachunkowej w Gdańsku,
- 11) zmiany uchwały budżetowej na 2018 rok - XLVI/434/18 - uchwała weszła w życie z dniem podjęcia i została przekazana Regionalnej Izbie Obrachunkowej w Gdańsku,
- 12) wydatków budżetu Gminy Czersk, które nie wygasają z upływem roku budżetowego 2018 - XLVI/435/18 - uchwała weszła w życie z dniem podjęcia i została przekazana Regionalnej Izbie Obrachunkowej w Gdańsku.

## ODBYTE NARADY I SPOTKANIA

### Burmistrz Jolanty Fierek:

- |               |  |
|---------------|--|
| 04.09.2018 r. | Podpisanie umowy z Uniwersytetem Gdańskim i Instytutem Lecha Wałęsy w sprawie Olimpiady Noblowskiej w Gdańsku. |
| 10.09.2018 r. | Udział w zebraniu z mieszkańcami Osiedla Chojnickiego w Czersku.   |
| 11.09.2018 r. | Udział w zebraniu z mieszkańcami Osiedla Starogardzkiego w Czersku.  |
| 12.09.2018 r. | Udział w zebraniu z mieszkańcami sołectwa Łąg.   |
| 13.09.2018 r. | Udział w zebraniu z mieszkańcami sołectwa Złotowo.   |
| 15.09.2018 r. | Marsz na orientację w Śliwicach o puchar Burmistrza Czerska i Wójta Gminy Śliwice.                             |
| 19.09.2018 r. | Udział w Gminnym Dniu Teatru w Ośrodku Kultury w Łęgu.   |
| 20.09.2018 r. | Udział w zebraniu z mieszkańcami sołectwa Gutowiec   |
| 21.09.2018 r. | Spotkanie z Panem Mirosławem Przytarskim w sprawie finansowania klubów sportowych.                             |
|               | Udział w zebraniu z mieszkańcami sołectwa Łubna .  |
| 24.09.2018 r. | Udział w uroczystym otwarciu nowej świetlicy w odbudowanej części budynku szkolnego w Łęgu.                    |
|               | Udział w zebraniu z mieszkańcami sołectwa Rytel.   |
| 28.09.2018 r. | Udział w zebraniu z mieszkańcami sołectwa Krzyż.   |
| 30.09.2018 r. | Udział w spotkaniu z Robertem Biedroniem w Centrum Informacji Turystycznej w Czersku.                          |
| 01.10.2018 r. | Gdańsk - Omówienie konstrukcji budżetu na nagrody dla laureatów Olimpiady Noblowskiej.                         |
|               | Udział w uroczystym rozpoczęciu roku akademickiego słuchaczy Uniwersytetu Trzeciego Wieku w Czersku.           |
| 07.10.2018 r. | Święto Bulwy w Klaskawie.  |
| 09.10.2018 r. | Centrum Informacji Turystycznej w Czersku - Promocja Zeszytów Czerskich.                                       |
| 11.10.2018 r. | Udział w uroczystych obchodach Dnia Nauczyciela w Szkole Podstawowej Nr 1 w Czersku.                           |
| 12.10.2018 r. | Udział w uroczystościach przy cmentarzu pod Łukowem.   |

## I Zastępcy Burmistrza Mateusza Rydzkowskiego:

- 08.09.2018 r.      Udział w zawodach Ochotniczych Straży Pożarnych w Łęgu.  
Udział w Rolniczo - Leśnych Dożynkach Gminnych w Łęgu.
- 10.09.2018 r.      Udział w zebraniu z mieszkańcami Osiedla Chojnickiego w Czersku.
- 11.09.2018 r.      Udział w zebraniu z mieszkańcami Osiedla Starogardzkiego w Czersku.
- 12.09.2018 r.      Udział w posiedzeniu Komisji Budżetu i Finansów.  
Udział w posiedzeniu Komisji Oświaty, Kultury, Sportu i Turystyki.
- 13.09.2018 r.      Udział w posiedzeniu Komisji Rolnictwa, Infrastruktury, Działalności Gospodarczej  
i Ochrony Środowiska
- 14.09.2018 r.      Udział w posiedzeniu Komisji Rewizyjnej.  
Udział w posiedzeniu Komisji Zdrowia i Problemów Społecznych.
- 17.09.2018 r.      Udział w zebraniu z mieszkańcami Osiedla Centrum w Czersku.
- 19.09.2018 r.      Udział w zebraniu z mieszkańcami sołectwa Mosna.  
Udział w zebraniu z mieszkańcami sołectwa Kurcze.
- 20.09.2018 r.      Udział w zebraniu z mieszkańcami sołectwa Malachin.
- 21.09.2018 r.      Udział w zebraniu z mieszkańcami sołectwa Zapędowo.
- 24.09.2018 r.      Udział w uroczystym otwarciu nowej świetlicy w odbudowanej części budynku szkolnego  
w Łęgu.  
Udział w zebraniu z mieszkańcami sołectwa Rytel.
- 25.09.2018 r.      Udział w zebraniu z mieszkańcami sołectwa Odry.
- 26.09.2018 r.      Udział w zebraniu z mieszkańcami sołectwa Będźmierowice.
- 27.09.2018 r.      Spotkanie z Inspektorem Nadzoru Budowlanego w Chojnicach.  
Udział w zebraniu z mieszkańcami Osiedla Tucholskiego w Czersku.  
Udział w zebraniu z mieszkańcami sołectwa Łąg-Kolonia.
- 28.09.2018 r.      Udział w posiedzeniu Komisji Mieszkaniowej.  
Udział w zebraniu z mieszkańcami sołectwa Klaskawa.
- 04.10.2018 r.      Czerski Budżet Obywatelski - udział w uroczystym przedstawieniu wyników głosowania  
na przedsięwzięcia zgłoszone w tegorocznej edycji w czerskim Ośrodku Kultury.
- 06.10.2018 r.      Podsumowanie sezonu letnich ćwiczeń OSP we Wiecku.

**BURMISTRZ**  
*Jolanta Fierek*



## Analiza sytuacji w rolnictwie w 2018 roku

W strukturze użytków rolnych Gminy Czersk około 66% powierzchni zajmują grunty orne, a łąki i pastwiska 33%. Znaczny udział trwałych użytków zielonych stanowiących naturalną bazę paszową dla bydła wpływa na profil gospodarstw rolnych. Zdecydowana większość gleb na terenie gminy to grunty słabe klasy V i VI. W strukturze zasiewów 72% stanowią zboża, okopowe około 13%, pastewne około 7% i pozostałe 8%. Systematycznie obserwuje się wzrost powierzchni uprawy kukurydzy, która przeznaczana jest głównie na kiszonkę dla bydła. Na terenie gminy trwałe użytki zielone (łąki i pastwiska) stanowią około 3305 ha. Tereny te wymagają szczególnej dbałości w zakresie konserwacji rowów melioracyjnych. Postępowania administracyjne w zakresie konserwacji rowów melioracyjnych przeprowadzają Wody Polskie Zarząd Zlewni w Chojnicach. W ramach bieżącego utrzymania Wody Polskie Zarząd Zlewni w Chojnicach zleca corocznie wykaszanie głównych rzek na terenie Gminy Czersk: rzeki Niechwaszcz, Czerskiej Strugi, Klaskawskiej Strugi oraz rowu Baba.

Okręgowa Stacja Chemiczno-Rolnicza z Bydgoszczy na terenie miasta i gminy Czersk w 2018 roku wykonała badanie zasobności gleb na rzecz doradztwa nawozowego. Łącznie pobrano 76 próbek z terenu miasta i gminy Czersk.

2018 był rokiem suchym w porównaniu do roku 2017, gdzie nieustannie padający deszcz powodował zalewanie pól uprawnych i łąk – co utrudniało zbiory.

Na dzień 20 czerwca 2018 r. w raportach Systemu Monitoringu Suszy Rolniczej dla gminy Czersk wskazano wystąpienie suszy w uprawach zbóż jarych i ozimych, kukurydzy na ziarno, kukurydzy na kiszonkę, rzepaku i rzepiku, truskawek, drzew owocowych i krzewów owocowych, roślin strączkowych. Zawiadomiono rolników o możliwości składania wniosków o oszacowanie strat spowodowanych przez suszę. Wysokość szkód przedstawia poniższa tabela.

### ZESTAWIENIE DANYCH Z KOMISJI DS. SZACOWANIA STRAT W ROLNICTWIE NA TERENIE GMINY CZERSK stan na 28 września 2018r.

Rodzaj kłęski	Liczba poszkodowanych gospodarstw rolnych	Powierzchnia upraw dotkniętych kłęską	Powierzchnia działek na których szkody wyniosły powyżej 70%	Wartość strat
	[szt.]	[ha]	[ha]	[zł]
Susza	384	6.070,10	1.234,47	8.018.297,79

Następnie w związku z raportem nr 13 Systemu Monitoringu Suszy Rolniczej od dnia 25 września br. zaistniała podstawa do szacowania szkód w uprawie ziemniaków. W związku z późnym ogłoszeniem możliwości oszacowania szkód w uprawie ziemniaka – nastąpił już zbiór uprawy, do urzędu wpłynęło 9 wniosków o doszacowanie szkód.

Stałym problemem w uprawach rolnych są także szkody powodowane przez zwierzynę łowną, głównie przez dziki i jelenie. Sprawy dotyczące odszkodowań za szkody wyrządzone przez zwierzęta łowne reguluje ustawa „Prawo łowieckie”.

Obowiązujące od 1 kwietnia br. Prawo łowieckie zakładało, że rolnik, na którego polu doszło do szkody łowieckiej, przekazywał wniosek o oszacowanie strat do urzędu miasta lub gminy, a w szacowaniu szkód brał udział zespół 3 osób złożony z gospodarza, myśliwego i sołtysa. Sołtys miał obowiązek sporządzić protokół z przeprowadzonego szacowania.

Od 22 sierpnia br. nastąpiła zmiana prawa łowieckiego i zamiast sołtysa w skład zespołu szacującego wchodzi przedstawiciel ośrodka doradztwa rolniczego. Rolnik składa wniosek o szacowanie szkód łowieckich do dzierżawcy albo zarządcy obwodu łowieckiego, czyli przeważnie do koła łowieckiego.

Przedstawiciel koła ma również obowiązek sporządzić protokół z oględzin oraz z szacowania ostatecznego. Do obowiązku myśliwego należy też określenie terminu oględzin lub szacowania i poinformowanie o nim rolnika oraz przedstawiciela ODR-u. Informacja taka musi być przekazana w terminie do 3 dni od złożenia przez rolnika wniosku o oszacowanie szkody łowieckiej. Jedyną osobą niezbędną do przeprowadzenia szacowania lub oględzin jest reprezentant koła łowieckiego. Jeśli na szacowaniu nie pojawi się właściciel pola lub pracownik ODR-u, to nie wstrzyma to szacowania.

W okresie od 1 kwietnia do 22 sierpnia 2018 r. do urzędu wpłynęło 19 wniosków o szacowanie szkód łowieckich:

- 10 wniosków sołectwo Zapędowo
- 3 wnioski sołectwo Krzyż
- 1 wniosek sołectwo Kurcze
- 3 wnioski sołectwo Klaskawa
- 1 wniosek sołectwo Gotelp
- 1 wniosek sołectwo Lipki

Ponadto corocznie na terenie gminy powtarzają się sygnały od rolników o szkodach powodowanych przez gatunki chronione takie jak bobry, których populacja w ostatnich latach znacznie wzrosła. Zgodnie z art. 126 ustawy o ochronie przyrody Skarb Państwa odpowiada za szkody wyrządzone przez żubry, wilki, rysie, niedźwiedzie i bobry. W związku z powyższym w przypadku szkód wyrządzonych przez bobry w gospodarstwie rolnym, leśnym lub rybackim, oględzin i szacowania szkód a także ustalania wysokości odszkodowania i jego wypłaty, dokonuje Regionalny Dyrektor Ochrony Środowiska.

Biuro Powiatowego Ośrodka Doradztwa Rolniczego w Chojnicach zorganizowało w 2018 roku szereg spotkań, szkoleń, wyjazdów i seminariów.

1. Szkolenia gminne i powiatowe:

- 26.01.2018 – Normy i wymagania wzajemnej zgodności (w tym dobrostan zwierząt)
- 27.02.2018 – Rolnictwo precyzyjne
- 06.03.2018 – Wspólna Polityka Rolna UE – aktualnie dostępne działania w ramach PROW 2014-2020
- 16.03.2018 – eWniosekPlus
- 23.03.2018 – Integrowana ochrona roślin na poziomie gospodarstwa

Ostatnie szkolenie planowane jest na 26.10.2018 roku:

- Wymogi obowiązujące rolników w zakresie stosowania i przechowywania nawozów wynikające z Programu działań mających na celu zmniejszenia zanieczyszczenia wód azotanami ze źródeł rolniczych
2. Wyjazdy szkoleniowe:
- 18.01.2018 – Polagra Premiery, Międzynarodowe Targi Rolnicze
3. Kursy
- Stosowania środków ochrony roślin przy użyciu sprzętu naziemnego przeznaczonego do stosowania tych środków, z wyłączeniem sprzętu montowanego na pojazdach szynowych oraz innego sprzętu stosowanego w kolejnictwie.
4. Pokazy:
- Zbiór kukurydzy na kiszonkę – odbył się wrzesień 201.

Biuro Powiatowe świadczy pomoc w wypełnianiu wniosków: obszarowych, rolnośrodowiskowych i innych działań wynikających z realizacji PROW 2014-2020 oraz z tytułu dofinansowania do zużytego materiału siewnego, AGNAS.

Ważnym wydarzeniem dla społeczności rolniczej są organizowane corocznie dożynki. Tegoroczne Rolniczo – Leśne Dożynki Gminy Czersk odbyły się 8 września w Łęgu. Uroczystości rozpoczęły się mszą św. dziękczynną odprawioną przez ks. Proboszcza Jana Kiczkę. Zgodnie ze zwyczajem, Gospodarz Święta Plonów – tym razem Sołectwo Łąg wraz z gośćmi oraz sołectwami gminy Czersk, przemaszzerowali w barwnym korowodzie, prezentując przepięknie wykonane dożynkowe wieńce. Starościnią dożynek była Anna Drewczyńska a starostą Stefan Grefka. Organizatorzy zadbałi o różnorodne atrakcje. W tym czasie całej Polsce trwało „Narodowe Czytanie” pod patronatem Prezydenta RP Andrzeja Dudy, do którego również przyłączyła się Gmina Czersk. Fragmenty „Przedwiośnia” czytali na dożynkowej scenie Zastępcy Burmistrza Czerska, Przewodniczący Rady Miejskiej oraz Dyrektor Ośrodka Kultury w Łęgu. Podczas Święta Plonów można było podziwiać wspaniałe stoiska dożynkowe, przygotowane przez sołectwa oraz stoisko promocyjne Nadleśnictwa Czersk. Konkurs na najpiękniejszy wieniec dożynkowy wygrało Sołectwo Łąg-Kolonia, drugie miejsce zajęło Sołectwo Łąg, natomiast trzecie

– Sołectwo Gutowiec. Za najpiękniejsze stoisko podczas Rolniczo-Leśnych Dożynek Gminnych jury uznało stoisko dożynkowe Sołectwa Żłotowo, na drugim miejscu uplasowało się Sołectwo Łąg-Kolonia, trzecie miejsce zajęło Sołectwo Łąg.

W 2018 roku Gmina Czersk realizowała zadania związane z dopłatą do paliwa rolniczego dla producentów rolnych. W 2018 roku wpłynęło 600 wniosków na łączną kwotę dopłat 495.164,59 zł. Wnioski na dopłatę do paliwa rolniczego składane są dwa razy w roku: od 1 do 28 lutego (dołącza się faktury za okres od 1 sierpnia roku poprzedniego do końca stycznia roku bieżącego) oraz od 1 do 31 sierpnia (faktury od 1 lutego do 31 lipca br.).

Opracowała:  
Małgorzata Janikowska

BURMISTRZ

Jolanta Fłórek

### Informacja o przedsiębiorczości w Gminie Czersk

#### Informacja o zarejestrowanych w Centralnej Ewidencji i Informacji o Działalności Gospodarczej (CEIDG) podmiotach gospodarczych – osób fizycznych na terenie Gminy Czersk

Lp.	rok	Wpisano do CEIDG	Wyrejestrowano z CEIDG	Ilość podmiotów
1	2	3	4	5
1	2014	163	130	1153
2	2015	170	146	1177
3	2016	146	117	1206
4	2017	162	93	1275
5	2018	151	70	1356
				Stan na 30.09.2018

Aktualnie na terenie gminy Czersk zarejestrowanych jest 1356 podmiotów gospodarczych, w tym 553 podmiotów ma zawieszoną działalność. Porównując okres 2017 do 2018 (stan na 09.2018 r.) nastąpił przyrost o 81 podmiotów. Natomiast porównując okres 2016 do 2017 nastąpił przyrost o 69 podmiotów gospodarczych.

Większość firm działających na terenie Gminy to jednoosobowe podmioty gospodarcze.

**Informacja o zezwoleniach na sprzedaż napojów alkoholowych  
na terenie Gminy Czersk**

Lp.	rok	Ilość zezwoleń/ punktów na sprzedaż detaliczną	Ilość zezwoleń/punktów na sprzedaż gastronomiczną	wpływy	razem ilość zezwoleń/punktów
1	2	3	4	5	6
1	2014	146 / 78	42 / 32	358.066,00	188 / 110
2	2015	148 / 79	46 / 33	363.572,00	194 / 112
3	2016	142 / 74	48 / 34	375.072,00	190 / 108
4	2017	147 / 79	51 / 35	367.859,00	198 / 114
5	2018	148 / 80	50 / 35	379.262,00	198 / 115

Dnia 21.06.2018 roku zostały podjęte dwie nowe uchwały RM w Czersku XLV/422/18 w sprawie ustalenia zasad usytuowania na terenie gminy miejsc sprzedaży i podawania napojów alkoholowych oraz XLV/421/18 w sprawie określenia liczby zezwoleń na sprzedaż napojów alkoholowych. Zmiany te wynikały z konieczności znowelizowanej ustawy o wychowaniu w trzeźwości i przeciwdziałaniu alkoholizmowi, która nałożyła na radę gminy obowiązek ustalenia w drodze uchwały maksymalnej liczby zezwoleń na sprzedaż napojów alkoholowych oraz zasad usytuowania na terenie gminy miejsc sprzedaży i podawania napojów alkoholowych odrębnie dla poszczególnych rodzajów napojów alkoholowych przeznaczonych do spożycia w miejscu sprzedaży oraz poza miejscem sprzedaży.

Maksymalna liczba zezwoleń na sprzedaż napojów alkoholowych do spożycia poza miejscem sprzedaży na terenie gminy Czersk, dla poszczególnych ich rodzajów wynosi:

- a) do 4,5% zawartości alkoholu oraz na piwo – 85 zezwoleń,
- b) powyżej 4,5% do 18% zawartości alkoholu (z wyjątkiem piwa) – 70 zezwoleń,
- c) powyżej 18% zawartości alkoholu – 60 zezwoleń.

Maksymalna liczba zezwoleń na sprzedaż napojów alkoholowych do spożycia w miejscu sprzedaży na terenie gminy Czersk, dla poszczególnych ich rodzajów:

- a) do 4,5% zawartości alkoholu oraz na piwo – 40 zezwoleń,
- b) powyżej 4,5% do 18% zawartości alkoholu (z wyjątkiem piwa) – 15 zezwoleń,
- c) powyżej 18% zawartości alkoholu – 15 zezwoleń.

Porównując ilość zezwoleń w latach 2017 i 2018 powyższe dane nie wskazują wzrostu, dochody zaś z wpłat nieznacznie wzrosły o kwotę 11.403 zł.

Przypis podatku od nieruchomości od osób fizycznych posiadających działalność gospodarczą w 2018 roku wynosi 1.519.355,00 zł, tj. od 425 podmiotów.

Opracowała:  
Iwona Miliwek

**BURMISTRZ**  
*Jolanta Fierek*  
**Jolanta Fierek**



Czersk, 2018-10-04

BR.0004.29.2018

Rada Miejska w Czersku

**Informacja dotycząca analizy oświadczeń majątkowych  
złożonych Przewodniczącemu Rady Miejskiej w Czersku**

Zgodnie z art. 24 h ust. 12 ustawy o samorządzie gminnym poniżej przedstawiam sprawozdanie z dokonanej analizy oświadczeń majątkowych:

1. Do złożenia oświadczeń majątkowych zgodnie z art. 24 h ust. 4 w terminie do 30 kwietnia 2018 roku zobowiązanych było 18 radnych.
2. Ustawowy termin złożenia oświadczeń majątkowych został dotrzymany przez wszystkie zobowiązane osoby.
3. Podczas analizy treści oświadczeń majątkowych badaniu poddano wszystkie rubryki dokumentów co do spełnienia kryterium staranności, zupełności (kompletności) wypełniania rubryk oświadczeń stwierdzając, że wszystkie oświadczenia złożone zostały prawidłowo.
4. Podczas przeprowadzonej analizy oświadczeń za 2017 rok i porównania treści analizowanych oświadczeń majątkowych oraz załączonych kopii zeznań o wysokości osiągniętego dochodu w roku podatkowym (PIT) z treścią uprzednio złożonych oświadczeń majątkowych oraz z dołączonymi do nich kopiami zeznań o wysokości osiągniętego dochodu w roku podatkowym (PIT) nie stwierdzono nieprawidłowości w złożonych oświadczeniach majątkowych radnych.

Oświadczenia majątkowe zostały przekazane do Urzędu Skarbowego w Chojnicach, a ich treść umieszczono w Biuletynie Informacji Publicznej.

Przewodniczący Rady  
  
Grzegorz Kobierowski



Czersk, 2018-10-08

WO.2124.7.2018

**Rada Miejska w Czersku  
Kościuszki 27  
89-650 Czersk**

### Informacja na temat złożonych oświadczeń majątkowych

Zgodnie z art. 24h ust. 12 ustawy o samorządzie gminnym przedstawiam informację z dokonanej analizy oświadczeń majątkowych. Do złożenia oświadczeń majątkowych, zgodnie z art. 24h ust. 1 i 3 ww. ustawy, w terminie do 30 kwietnia br. zostali zobowiązani:

- zastępcy burmistrza,
- skarbnik gminy,
- sekretarz gminy,
- osoby zarządzające gminnymi osobami prawnymi,
- osoby wydające decyzje administracyjne w imieniu burmistrza,
- kierownicy jednostek organizacyjnych gminy.

Ustawowy termin złożenia oświadczeń majątkowych został dotrzymany przez wszystkie zobowiązane osoby. Po dokonaniu analizy danych zawartych w oświadczeniach majątkowych, w dwóch przypadkach stwierdziłam nieprawidłowości, a mianowicie:

- 1) Pani Anna Linda wykazała inny dochód w oświadczeniu majątkowym w porównaniu do podanego w zeznaniu podatkowym PIT36,
- 2) Pani Sylwia Tomaszewska nie ujęła w oświadczeniu majątkowym dochodu wskazanego w części C.2. poz. 92 zeznania podatkowego PIT37.

Ww. osoby wezwano do wyjaśnienia stwierdzonych nieprawidłowości. Złożyły one stosowne korekty oświadczeń majątkowych.

Ponadto w pozostałych przypadkach błędów formalnych ani rachunkowych nie stwierdziłam. Oświadczenia majątkowe oraz ich korekty zostały przekazane do Urzędu Skarbowego zgodnie z miejscem zamieszkania osób je składających oraz opublikowane w Biuletynie Informacji Publicznej.

Otrzymują:

1. Rada Miejska w Czersku

a/a (MD)

**BURMISTRZ**

*Jolanta Fierek*  
**Jolanta Fierek**



BR.0007.74.2018

## PROJEKT

### UCHWAŁA NR XLVII/436/18 RADY MIEJSKIEJ W CZERSKU

z dnia 19 października 2018 r.

#### w sprawie zmiany uchwały nr VIII/60/11 Rady Miejskiej w Czersku z dnia 16 czerwca 2011 r. w sprawie Statutu Gminy Czersk

Na podstawie art. 169 ust. 4 ustawy z dnia 2 kwietnia 1997 r. – Konstytucja Rzeczypospolitej Polskiej (Dz. U. Nr 78, poz. 483) i art. 18 ust. 2 pkt 1 ustawy z dnia 8 marca 1990 r. o samorządzie gminnym (t. j. - Dz. U. z 2018 r., poz. 994 ze zm.)

#### Rada Miejska uchwala, co następuje:

##### § 1.

W uchwale nr VIII/60/11 Rady Miejskiej w Czersku z dnia 16 czerwca 2011 r. w sprawie Statutu Gminy Czersk dokonuje się następujących zmian:

1) § 1 otrzymuje następujące brzmienie:

„Uchwała określa:

- 1) ustrój Gminy Czersk,
- 2) zasady tworzenia, łączenia, podziału i znoszenia jednostek pomocniczych Gminy oraz udziału przewodniczących tych jednostek w pracach Rady Miejskiej,
- 3) organizację wewnętrzną oraz tryb pracy organów Gminy Czersk,
- 4) zasady i tryb działania komisji rewizyjnej oraz komisji skarg, wniosków i petycji,
- 5) zasady działania klubów radnych,
- 6) zasady dostępu i korzystania z dokumentów wytworzonych przez organy Gminy,
- 7) uprawnienia jednostki pomocniczej do prowadzenia gospodarki finansowej w ramach budżetu gminy.”;

2) § 2 otrzymuje następujące brzmienie:

„Ilekcioć w niniejszej uchwale jest mowa o:

- 1) Gminie – należy przez to rozumieć gminę Czersk;
- 2) Radzie – należy przez to rozumieć Radę Miejską;
- 3) komisji – należy przez to rozumieć komisję Rady Miejskiej;
- 4) Komisji Rewizyjnej – należy przez to rozumieć Komisję Rewizyjną Rady Miejskiej;



- 5) Komisji Skarg, Wniosków i Petycji – należy przez to rozumieć Komisję Skarg, Wniosków i Petycji Rady Miejskiej;
  - 6) Burmistrz – należy przez to rozumieć Burmistrza Czerska;
  - 7) Statucie – należy przez to rozumieć Statut gminy Czersk;
  - 8) ustawie – należy przez to rozumieć ustawę z dnia 8 marca 1990 r. o samorządzie gminnym.”;
- 3) w § 16 ust. 1 otrzymuje następujące brzmienie:  
„Rada powołuje Komisję Rewizyjną oraz Komisję Skarg, Wniosków i Petycji, a także inne stałe komisje, ustalając ich skład osobowy i przedmiot działania.”;
- 4) w § 17 skreśla się ust. 3 i 4;
- 5) w § 25 ust. 2 otrzymuje następujące brzmienie:  
„Przygotowanie sesji obejmuje ustalenie:  
1) porządku obrad,  
2) czasu i miejsca obrad.”;
- 6) skreśla się § 30;
- 7) w § 36 skreśla się punkty 1, 3 i 5;
- 8) skreśla się § 38 i § 39;
- 9) w § 41 ust. 3 otrzymuje następujące brzmienie:  
„Jeżeli temat lub sposób wystąpienia albo zachowania radnego w sposób oczywisty zakłócają porządek obrad bądź uchybiają powadze sesji, Przewodniczący Rady przywołuje radnego „do porządku”, a gdy przywołanie nie odniosło skutku może odebrać mu głos.”
- 10) skreśla się § 48, § 49 i § 50;
- 11) w § 51 ust. 1 otrzymuje następujące brzmienie:  
„Do materiałów z sesji dołącza się listę obecności radnych oraz odrębną listę zaproszonych gości, teksty przyjętych przez Radę uchwał, usprawiedliwienia osób nieobecnych, oświadczenia i inne dokumenty złożone na ręce Przewodniczącego Rady.”;
- 12) § 52 otrzymuje następujące brzmienie:  
„Obsługę biurową sesji prowadzi Biuro Rady, w uzgodnieniu z Przewodniczącym Rady.”;

13) w § 58 ust. 1 otrzymuje następujące brzmienie:

„Oryginały uchwał ewidencjonuje się w rejestrze uchwał i przechowuje wraz z materiałami z sesji w Biurze Rady.”;

14) w § 60 skreśla się ust. 1;

15) w § 60 ust. 2 otrzymuje następujące brzmienie:

„Głosowanie jawne na sesji zarządza i przeprowadza Przewodniczący obrad, odczytuje utrwalony wynik głosowania oraz porównuje go z listą radnych obecnych na sesji, względnie ze składem lub ustawowym składem rady.”;

16) w § 60 skreśla się ust. 3;

17) w § 60 ust. 5 otrzymuje następujące brzmienie:

„W przypadku błędów przy głosowaniu prowadzący obrady zarządza reasumpcję głosowania.”;

18) w § 61 skreśla się ust. 1, a ust. 2 otrzymuje następujące brzmienie:

„Głosowanie jawne imienne przeprowadza Przewodniczący obrad, wyczytując kolejno radnych z listy obecności, którzy określają swoje stanowisko wypowiadając słowa „za”, „przeciw” lub „wstrzymuję się”, które sumuje się i porównuje z listą radnych obecnych na sesji, względnie ze składem ustawowym Rady. Przewodniczący obrad nakazuje odnotowanie wyników wraz z imiennym wykazem głosowania.”;

19) w § 62 ust. 5 otrzymuje następujące brzmienie:

„Karty z oddanymi głosami i protokół głosowania dołącza się do materiałów z sesji.”;

20) w § 72 dodaje się ust. 4a o następującej treści:

„Protokoły z posiedzeń komisji publikuje się w Biuletynie Informacji Publicznej.”;

21) skreśla się § 102;

22) po § 106 dodaje się rozdział VIIa zatytułowany „ZASADY I TRYB DZIAŁANIA KOMISJI SKARG, WNIOSKÓW I PETYCJI”;

23) dodaje się § 106a o następującej treści:

„Przepisy § 81, § 82, § 83, § 100, § 101 ust. 2 i 3, § 103, § 104 stosuje się odpowiednio do Komisji Skarg, Wniosków i Petycji.”;

24) dodaje się § 106b o następującej treści:

„1. Komisja Skarg, Wniosków i Petycji obraduje na posiedzeniach zwoływanych przez jej Przewodniczącego:

- 1) w terminie 2 dni od otrzymania skargi, wniosku lub petycji,
- 2) w terminie 2 dni od otrzymania odpowiedzi na wezwanie skierowane do wnoszącego lub wyjaśnień, o których mowa w § 106c ust. 1 – albo upływu terminu na udzielenie odpowiedzi lub złożenie wyjaśnień.

2. W przypadku uznania przez Komisję braku właściwości Rady do załatwienia skargi, wniosku lub petycji, Przewodniczący Komisji niezwłocznie przekazuje skargę, wniosek lub petycję Przewodniczącemu Rady z wnioskiem o podjęcie działań w celu przekazania organowi właściwemu i powiadomienia wnoszącego.

3. W przypadku stwierdzenia przez Komisję konieczności uzupełnienia lub wyjaśnienia skargi, wniosku lub petycji, Przewodniczący Komisji niezwłocznie przekazuje projekt stosownego wezwania Przewodniczącemu Rady.

4. W przypadku stwierdzenia przez Komisję nie dających się usunąć braków formalnych lub niespełnienia innych wymogów przewidzianych w przepisach prawa dla skargi, wniosku lub petycji, Przewodniczący Komisji niezwłocznie przekazuje Przewodniczącemu Rady wniosek o pozostawienie skargi, wniosku lub petycji bez rozpoznania ze wskazaniem podstawy prawnej.”;

- 24) dodaje się § 106c o następującej treści:

„Komisja Skarg, Wniosków i Petycji prowadząc postępowanie wyjaśniające w sprawie skargi, niezwłocznie występuje do podmiotu, którego skarga dotyczy o złożenie wyjaśnień w terminie 7 dni.”;

- 25) dodaje się § 106d o następującej treści:

„Komisja Skarg, Wniosków i Petycji opracowuje projekt odpowiedzi i przekazuje je Przewodniczącemu Rady.”;

- 26) dodaje się § 106e o następującej treści:

„W przypadku braku możliwości załatwienia skargi, wniosku lub petycji w terminie, Przewodniczący Komisji Skarg, Wniosków i Petycji przekazuje Przewodniczącemu Rady wniosek o powiadomienie wnoszącego ze wskazaniem czynności podjętych w sprawie, przyczyny zwłoki i przewidywanego terminu załatwienia sprawy.”;

- 27) skreśla się § 107;

- 28) w § 108 skreśla się ust. 1;

- 29) § 119 otrzymuje następujące brzmienie:

„Protokoły z posiedzeń komisji oraz innych kolegialnych gremiów Gminy podlegają udostępnieniu po ich formalnym przyjęciu – zgodnie z obowiązującymi przepisami prawa oraz Statutem.”.

## § 2.

Załącznik nr 1 do Statutu otrzymuje treść zgodną z załącznikiem do niniejszej uchwały.

### § 3.

Uchwała wchodzi w życie po upływie 14 dni od ogłoszenia w Dzienniku Urzędowym Województwa Pomorskiego oraz podlega ogłoszeniu na tablicy ogłoszeń oraz w Biuletynie Informacji Publicznej i wchodzi w życie od początku następnej kadencji organów jednostek samorządu terytorialnego.

Wnoszący:

**Burmistrz Czerska**

**/-/ Jolanta Fierek**

Przewodniczący Rady

**Grzegorz Kobierowski**

## **Uzasadnienie**

W związku z wejściem w życie ustawy z dnia 11 stycznia 2018 r. o zmianie niektórych ustaw w celu zwiększenia udziału obywateli w procesie wybierania, funkcjonowania i kontrolowania niektórych organów publicznych (Dz. U. poz. 130), zmieniającej zapisy ustawy o samorządzie gminnym w zakresie związanym ze statutem gminy, zaszła potrzeba wprowadzenia stosownych zmian do Statutu Gminy Czernik.

Załącznik nr 1 do Uchwały nr ...  
Rady Miejskiej w Czersku  
z dnia ..... 2018 r.



## GMINA CZERSK



BR.0007.75.2018

## PROJEKT

### UCHWAŁA NR XLVII/437/18 RADY MIEJSKIEJ W CZERSKU

z dnia 19 października 2018 r.

#### w sprawie zmiany statutu Młodzieżowej Rady Miejskiej w Czersku

Na podstawie art. 5b ust. 3 ustawy z dnia 8 marca 1990 r. o samorządzie gminnym (t. j. - Dz. U. z 2018 r., poz. 994 ze zm.)

#### Rada Miejska uchwała, co następuje:

##### § 1.

W statucie Młodzieżowej Rady Miejskiej w Czersku, stanowiącym załącznik do uchwały Nr XII/113/03 Rady Miejskiej Czersku z dnia 30 września 2003 r. ze zm., wprowadza się następujące zmiany:

1. Art. 2 pkt 1 otrzymuje brzmienie: „1. Rada jest reprezentacją uczniów szkół podstawowych i ponadpodstawowych z terenu miasta i gminy Czersk.”

2. Art. 9 otrzymuje brzmienie: „W skład Rady wybierani są uczniowie szkół podstawowych i ponadpodstawowych w następujących liczbach:

- |  |      |
|--|------|
| 1) Szkoła Podstawowa nr 1 im. Janusza Korczaka w Czersku | - 3  |
| 2) Szkoła Podstawowa nr 2 im. Jana Pawła II w Czersku    | - 3  |
| 3) Szkoła Podstawowa w Gotelpiu                          | - 1  |
| 4) Liceum Ogólnokształcące im. Wincentego Pola w Czersku | - 4  |
| 5) Zespół Szkół Ponadgimnazjalnych w Malachinie          | - 4  |
| 6) Zespół Szkół w Łęgu                                   | - 3  |
| 7) Zespół Szkół w Rytlu                                  | - 3” |

3. Art. 10 otrzymuje brzmienie: „1. Prawo wybierania członków Rady przysługuje uczniom szkół podstawowych i ponadpodstawowych.

2. Prawo wyboru do Rady przysługuje:

a) w przypadku szkół podstawowych – uczniom klas 7 i 8, z zastrzeżeniem ust. 3.

b) w przypadku szkół ponadpodstawowych – uczniom klas 1 – 3, z zastrzeżeniem ust. 3.

3. Prawo wyboru do Rady nie przysługuje uczniom ukaranym przez dyrektora zgodnie ze statutem placówki.”

**§ 2.**

Wykonanie uchwały powierza się Burmistrzowi Czerska.

**§ 3.**

Uchwała wchodzi w życie 14 dni po ogłoszeniu w Dzienniku Urzędowym Województwa Pomorskiego i podlega ogłoszeniu na tablicy ogłoszeń oraz w Biuletynie Informacji Publicznej.

Wnoszący:

**Burmistrz Czerska**

**/-/ Jolanta Fierek**

Przewodniczący Rady

**Grzegorz Kobierowski**

### **Uzasadnienie**

W związku ze zmianą organizacji sieci szkół wynikającą z Uchwały nr XXIX/277/17 Rady Miejskiej w Czersku z dnia 30 marca 2017 r. w sprawie dostosowania sieci szkół podstawowych i gimnazjów do nowego systemu szkolnego niniejsza uchwała wymaga aktualizacji.

Mając powyższe na uwadze podjęcie niniejszej uchwały uważa się za konieczne i uzasadnione.

Wnoszącym projekt uchwały jest Burmistrz Czerska.



BR.0007.76.2018

## PROJEKT

### UCHWAŁA NR XLVII/438/18 RADY MIEJSKIEJ W CZERSKU

z dnia 19 października 2018 r.

**w sprawie nadania nazwy terenowi działki o nr ewid. 384/217 położonej w miejscowości Czersk**

Na podstawie art. 18 ust. 1 ustawy z dnia 8 marca 1990 r. o samorządzie gminnym (t. j. - Dz. U. 2018 r., poz. 994 ze zm.)

#### Rada Miejska uchwala, co następuje:

##### § 1.

Dla terenu działki o nr ewid. 384/217 położonej w miejscowości Czersk nadaje się nazwę: Plac harcmistrza Józefa Piekarka, zgodnie z załącznikiem graficznym do niniejszej uchwały.

##### § 2.

Wykonanie uchwały powierza się Burmistrzowi Czerska.

##### § 3.

Uchwała wchodzi w życie z dniem podjęcia i podlega ogłoszeniu na tablicy ogłoszeń oraz w Biuletynie Informacji Publicznej.

Wnoszący:

**Burmistrz Czerska**  
/-/ **Jolanta Fierek**

Przewodniczący Rady  
**Grzegorz Kobierowski**

## Uzasadnienie

W związku z wnioskiem złożonym przez grupę inicjatywną pod kierownictwem Ireny Lomnitz o nadanie nazwy ulicy lub placu w Czersku imieniem Józefa Piekarka, Burmistrz Czerska podjął inicjatywę nadania nazwy terenowi działki o nr ewid. 384/217 położonej w miejscowości Czersk. Przedmiotowy teren otrzymuje nazwę Placu harcmistrza Józefa Piekarska. Niniejsze uzasadnione jest szczególnymi zasługami Józefa Piekarka dla społeczności miasta i gminy Czersk w latach 1951-1989. Józef Piekarek jako nauczyciel czerskich szkół i jeden z pierwszych pedagogów nowo powstałego Liceum Ogólnokształcącego w Czersku odznaczał się charyzmą i zaraźliwym entuzjazmem. Poza szeroko zakrojoną pracą dydaktyczno-wychowawczą był również zapalonym społecznikiem. W szczególności przyczynił się do rozwoju kulturalnego i gospodarczego miasta Czersk.

*Działalność harcerska:* organizator obozów harcerskich, założyciel harcerskiej drużyny wodnej w Ostrowitem, organizator pierwszego sprzętu wodniackiego, propagator zdobywania różnych sprawności oraz radzenia sobie w każdej sytuacji, wielki orędownik rozśpiewania młodzieży oraz życiowego optymizmu.

*Działalność krajoznawczo-turystyczna:* Założyciel SKKT przy LO w Czersku, organizator obozów wędrownych, rowerowych, spływów kajakowych, obozów żeglarskich, zimowisk, propagator umiejętności orientowania się w terenie oraz czytania map.

*Działalność w Lidze Obrony Kraju:* instruktor samoobrony i pierwszej pomocy w nagłych wypadkach oraz musztry

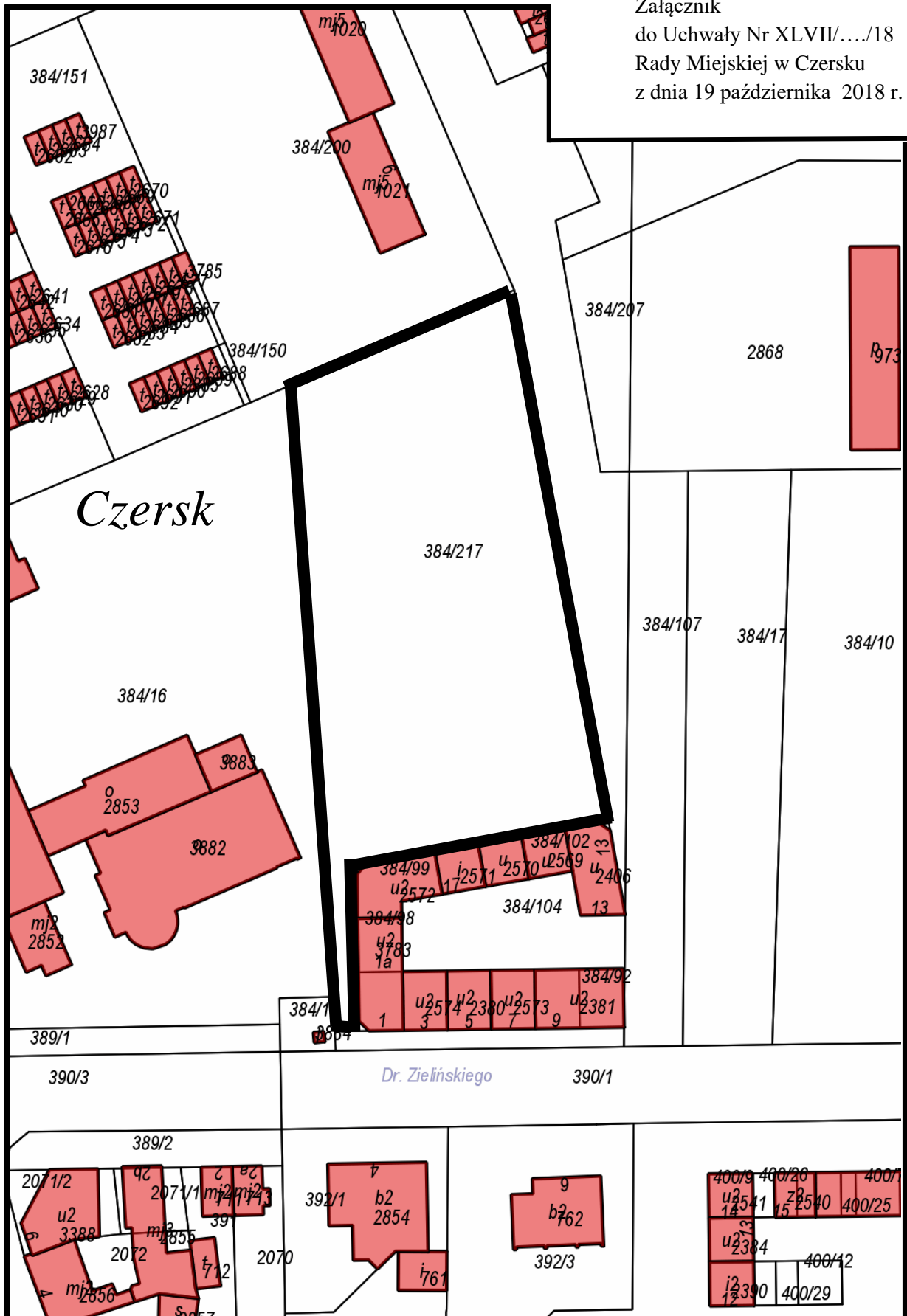
*Działalność kulturalna:* współorganizator przedstawień teatralnych i różnych widowisk, balów maskowych, studniówek, balów sportowców.

*Praca społeczna:* Inicjator budowy obiektów sportowych (szkolne boisko sportowe, pierwszy ceglany kort tenisowy, sztuczne współorganizator opraw świąt narodowych i ich dokumentacji założyciel pierwszego Klubu Seniora w Czersku, organizator wycieczek, wyjazdów do teatrów i oper.

Przedmiotowa działka stanowi wyłączną własność Gminy Czersk.

Wnoszącym projekt uchwały jest Burmistrz Czerska.

Załącznik  
do Uchwały Nr XLVII/.../18  
Rady Miejskiej w Czersku  
z dnia 19 października 2018 r.



Legenda: **█** obszar obowiązywania nazwy Placu harcmistrza Józefa Piekarka



BR.0007.77.2018

## PROJEKT

### UCHWAŁA NR XLVII/439/18 RADY MIEJSKIEJ W CZERSKU

z dnia 19 października 2018 r.

#### w sprawie uchwalenia zmiany miejscowego planu zagospodarowania przestrzennego terenu w rejonie ulic: Długiej i Polnej we wsi Łąg

Na podstawie art. 18 ust. 2 pkt 5 ustawy z dnia 8 marca 1990 r. o samorządzie gminnym (Dz. U. z 2018 r. poz. 994, 1000, 1349, 1432) oraz art. 20 ust. 1 ustawy z dnia 27 marca 2003 r. o planowaniu i zagospodarowaniu przestrzennym (Dz. U. z 2017 r. poz. 1073, 1566, z 2018 r. poz. 1496, 1544), uchwały IX/91/15 Rady Miejskiej w Czersku z dnia 3 września 2015 r. w sprawie przystąpienia do sporządzenia zmiany miejscowego planu zagospodarowania przestrzennego terenu w rejonie ulic: Długiej i Polnej we wsi Łąg, po stwierdzeniu, że nie narusza on ustaleń Studium uwarunkowań i kierunków zagospodarowania przestrzennego Gminy Czersk, w granicach administracyjnych miasta i gminy, uchwalonego uchwałą Nr XXXVI/301/14 Rady Miejskiej w Czersku z dnia 28 lutego 2014 r.,

#### Rada Miejska uchwała, co następuje:

#### Rozdział 1

#### Przepisy ogólne

#### § 1.

1. Uchwała się zmianę miejscowego planu zagospodarowania przestrzennego terenu w rejonie ulic: Długiej i Polnej we wsi Łąg, zwany dalej planem.
2. Planem objęto obszar, którego granice przedstawia rysunek planu w skali 1:1000, stanowiący załącznik nr 1 do niniejszej uchwały.
3. Integralną częścią uchwały są tekst oraz rysunek planu w skali 1:1000, stanowiący załącznik nr 1 do uchwały.
4. Rozstrzygnięcie o sposobie rozpatrzenia uwag do projektu planu, stanowi załącznik nr 2 do uchwały.
5. Rozstrzygnięcie o sposobie realizacji zapisanych w planie inwestycji z zakresu infrastruktury technicznej, należących do zadań własnych gminy oraz zasadach ich finansowania, zgodnie z przepisami o finansach publicznych, stanowi załącznik nr 3 do uchwały.
6. Na rysunku planu wyznacza się:
  - 1) oznaczenia graficzne będące obowiązującymi ustaleniami planu, do których należą:
    - a) granica obszaru objętego planem;
    - b) linia rozgraniczająca tereny o różnym przeznaczeniu lub różnych zasadach zagospodarowania;
    - c) nieprzekraczalna linia zabudowy;



- d) przeznaczenie terenu oznaczone symbolem;
  - e) wymiarowanie;
  - f) strefa ochrony konserwatorskiej „B”;
- 2) oznaczenia graficzne informacyjne, do których należą obiekty o walorach historyczno - kulturowych.

## § 2.

Ilekcioć w uchwale jest mowa o:

- 1) **ustawie** – należy przez to rozumieć ustawę z dnia 27 marca 2003 r. o planowaniu i zagospodarowaniu przestrzennym (Dz. U. z 2017 r. poz. 1073 ze zm.);
- 2) **przepisach odrębnych** – należy przez to rozumieć przepisy ustaw wraz z aktami wykonawczymi;
- 3) **terenie** – należy przez to rozumieć część obszaru planu wyznaczoną na rysunku planu liniami rozgraniczającymi o określonym rodzaju przeznaczenia, posiadający symbol, kolor i przypisane do niego ustalenia;
- 4) **symbolu terenu** – należy przez to rozumieć oznaczenie poszczególnych terenów wydzielonych liniami rozgraniczającymi, zgodnie z oznaczeniami na rysunku planu;
- 5) **nieprzekraczalnej linii zabudowy** – należy przez to rozumieć linię wyznaczoną na rysunku planu, poza którą zakazuje się wprowadzać zabudowę, przy czym linia ta nie dotyczy elementów architektonicznych takich jak: gzyms, okap dachu, balkon, taras, zadaszenie nad wejściem, schody zewnętrzne, pochylnia.

## Rozdział 2

### Ustalenia ogólne

## § 3.

W granicy obszaru objętego planem wyznacza się tereny o przeznaczeniu:

- 1) **MN** – teren zabudowy mieszkaniowej jednorodzinnej;
- 2) **R** – teren rolniczy;
- 3) **KDD** – teren drogi dojazdowej.

## Rozdział 3

### Ustalenia szczegółowe

## § 4.

Dla terenu oznaczonego na rysunku planu symbolem **1MN** ustala się:

- 1) przeznaczenie – teren zabudowy mieszkaniowej jednorodzinnej;
- 2) zasady ochrony i kształtowania ładu przestrzennego:
  - a) dopuszcza się sytuowanie budynków bezpośrednio przy granicy lub w odległości 1,5 m od granicy z sąsiednią działką budowlaną,
  - b) istniejące budynki do utrzymania z możliwością przebudowy, nadbudowy, zmiany sposobu użytkowania oraz rozbudowy w odległości 1,5 m lub bezpośrednio przy granicy z sąsiednią działką budowlaną;
- 3) zasady ochrony środowiska, przyrody i krajobrazu:
  - a) zakazuje się lokalizacji przedsięwzięć mogących potencjalnie i zawsze znacząco oddziaływać na środowisko w rozumieniu przepisów odrębnych za wyjątkiem elementów niezbędnych dla prawidłowego funkcjonowania infrastruktury technicznej,

- b) ustala się dopuszczalne poziomy hałasu dla poszczególnych terenów jak dla zabudowy mieszkaniowej jednorodzinnej,
  - c) teren objęty planem położony jest w obszarze Natura 2000 PLB220009 Bory Tucholskie – należy uwzględnić reżimy ochronne zgodnie z przepisami odrębnymi;
- 3a) zasady kształtowania krajobrazu – nie występuje potrzeba określania;
- 4) zasady ochrony dziedzictwa kulturowego i zabytków, w tym krajobrazów kulturowych, oraz dóbr kultury współczesnej – na terenie IMN znajduje się strefa ochrony konserwatorskiej „B”, w granicach której:
- a) ochronie podlega historyczna bryła budynku, historyczny kształt dachu,
  - b) należy zachować historyczny detal architektoniczny;
- 5) wymagania wynikające z potrzeb kształtowania przestrzeni publicznych – nie występuje potrzeba określania;
- 6) zasady kształtowania zabudowy oraz wskaźniki zagospodarowania terenu, maksymalna i minimalna intensywność zabudowy jako wskaźnik powierzchni całkowitej zabudowy w odniesieniu do powierzchni działki budowlanej, minimalny udział procentowy powierzchni biologicznie czynnej w odniesieniu do powierzchni działki budowlanej, maksymalna wysokość zabudowy, minimalna liczba miejsc do parkowania w tym miejsca przeznaczone na parkowanie pojazdów zaopatrzonych w kartę parkingową i sposób ich realizacji oraz linie zabudowy i gabaryty obiektów:
- a) maksymalna wysokość zabudowy jednorodzinnej – 9,0 m, przy założeniu wysokości posadowienia parteru na poziomie do 0,6 m,
  - b) maksymalna wysokość zabudowy garażowej, gospodarczej, garażowo – gospodarczej – 6,0 m, przy założeniu wysokości posadowienia parteru na poziomie do 0,3 m,
  - c) dopuszcza się sytuowanie obiektów małej architektury,
  - d) intensywność zabudowy jednorodzinnej od 0,05 do 0,4,
  - e) powierzchnia zabudowy – maksimum 40% powierzchni działki,
  - f) powierzchnia biologicznie czynna – minimum 60% powierzchni działki budowlanej,
  - g) geometria dachu zabudowy jednorodzinnej, garażowej, gospodarczej, garażowo – gospodarczej – układ dachów dwu- lub wielospadowe, nachylenie połaci dachu mieszczące się w granicach od 30 do 45°, za wyjątkiem budynków w strefie ochrony konserwatorskiej „B”, gdzie dopuszcza się układ dachów dwuspadowy, nachylenie połaci dachu mieszczące się w granicach od 30 do 45°,
  - h) minimalna liczba miejsc do parkowania – 1 miejsce /1 mieszkanie w ramach działki budowlanej,
  - i) miejsca przeznaczone na parkowanie pojazdów zaopatrzonych w kartę parkingową – nie występuje potrzeba określania,
  - j) sposób realizacji miejsc do parkowania – jako naziemne miejsca parkingowe lub w garażu wolnostojącym lub wbudowanym,
  - k) nieprzekraczalne linie zabudowy – zgodnie z rysunkiem planu,
  - l) sposób usytuowania budynków – główna kalenica równoległe lub prostopadłe do frontu działki;
- 7) granice i sposoby zagospodarowania terenów lub obiektów podlegających ochronie, ustalonych na podstawie odrębnych przepisów, terenów górniczych, a także obszarów szczególnego zagrożenia powodzią, obszarów osuwania się mas ziemnych, krajobrazów priorytetowych określonych w audycie krajobrazowym oraz w planach zagospodarowania przestrzennego województwa – nie występuje potrzeba określania;

- 8) szczegółowe zasady i warunki scalania i podziału nieruchomości objętych planem miejscowym – nie występuje potrzeba określania;
- 9) szczególne warunki zagospodarowania terenów oraz ograniczenia w ich użytkowaniu, w tym zakaz zabudowy – nie występuje potrzeba określania;
- 10) zasady modernizacji, rozbudowy i budowy systemów komunikacji i infrastruktury technicznej:
  - a) obsługa komunikacyjna terenu – z drogi dojazdowej 1KDD oraz z drogi gminnej i powiatowej zlokalizowanej poza obszarem opracowania,
  - b) zaopatrzenie w wodę – z sieci wodociągowej o przekroju nie mniejszym niż  $\varnothing$  32 mm,
  - c) odprowadzenie ścieków bytowych – do sieci kanalizacji sanitarnej o przekroju nie mniejszym niż  $\varnothing$  60 mm,
  - d) odprowadzanie wód opadowych i roztopowych – zgodnie z przepisami odrębnymi,
  - e) zaopatrzenie w energię elektryczną – z istniejącej lub projektowanej sieci elektroenergetycznej,
  - f) zaopatrzenie w energię ciepłą – ze źródeł indywidualnych,
  - g) zaopatrzenie w gaz – ze źródeł indywidualnych,
  - h) gospodarka odpadami stałymi – zgodnie z przepisami odrębnymi,
  - i) dopuszcza się lokalizację, rozbudowę i przebudowę sieci infrastruktury technicznej wraz z urządzeniami towarzyszącymi,
  - j) w przypadku realizacji infrastruktury technicznej dopuszcza się sytuowanie obiektów i urządzeń poza liniami zabudowy określonymi na rysunku planu z bezpośrednim, swobodnym dostępem do drogi;
- 11) sposób i termin tymczasowego zagospodarowania, urządzania i użytkowania terenów – nie występuje potrzeba określania;
- 12) stawki procentowe, na podstawie których ustala się opłatę, o której mowa w art. 36 ust. 4 ustawy o planowaniu i zagospodarowaniu przestrzennym – w wysokości 30%.

## § 5.

Dla terenu oznaczonego na rysunku planu symbolem **1R** ustala się:

- 1) przeznaczenie – teren rolniczy;
- 2) zasady ochrony i kształtowania ładu przestrzennego – nie występuje potrzeba określania;
- 3) zasady ochrony środowiska, przyrody i krajobrazu:
  - a) zakazuje się lokalizacji przedsięwzięć mogących potencjalnie i zawsze znacząco oddziaływać na środowisko w rozumieniu przepisów odrębnych za wyjątkiem elementów niezbędnych dla prawidłowego funkcjonowania infrastruktury technicznej,
  - b) teren objęty planem położony jest w obszarze Natura 2000 PLB220009 Bory Tucholskie – należy uwzględnić reżimy ochronne zgodnie z przepisami odrębnymi;
- 3a) zasady kształtowania krajobrazu – nie występuje potrzeba określania;
- 4) zasady ochrony dziedzictwa kulturowego i zabytków, w tym krajobrazów kulturowych, oraz dóbr kultury współczesnej – nie występuje potrzeba określania;
- 5) wymagania wynikające z potrzeb kształtowania przestrzeni publicznych – nie występuje potrzeba określania;

- 6) zasady kształtowania zabudowy oraz wskaźniki zagospodarowania terenu, maksymalna i minimalna intensywność zabudowy jako wskaźnik powierzchni całkowitej zabudowy w odniesieniu do powierzchni działki budowlanej, minimalny udział procentowy powierzchni biologicznie czynnej w odniesieniu do powierzchni działki budowlanej, maksymalna wysokość zabudowy, minimalna liczba miejsc do parkowania w tym miejsca przeznaczone na parkowanie pojazdów zaopatrzonych w kartę parkingową i sposób ich realizacji oraz linie zabudowy i gabaryty obiektów – nie występuje potrzeba określania, dopuszcza się wyłącznie użytkowanie rolnicze;
- 7) granice i sposoby zagospodarowania terenów lub obiektów podlegających ochronie, ustalonych na podstawie odrębnych przepisów, terenów górniczych, a także obszarów szczególnego zagrożenia powodzią, obszarów osuwania się mas ziemnych, krajobrazów priorytetowych określonych w audycie krajobrazowym oraz w planach zagospodarowania przestrzennego województwa – nie występuje potrzeba określania;
- 8) szczegółowe zasady i warunki scalania i podziału nieruchomości objętych planem miejscowym – nie występuje potrzeba określania;
- 9) szczególne warunki zagospodarowania terenów oraz ograniczenia w ich użytkowaniu, w tym zakaz zabudowy – na terenie oznaczonym symbolem 1R ustala się zakaz zabudowy;
- 10) zasady modernizacji, rozbudowy i budowy systemów komunikacji i infrastruktury technicznej:
  - a) obsługa komunikacyjna terenu – z drogi dojazdowej 1KDD oraz z drogi gminnej i powiatowej zlokalizowanej poza obszarem opracowania oraz poprzez inne tereny przyległe,
  - b) dopuszcza się lokalizację, rozbudowę i przebudowę sieci infrastruktury technicznej wraz z urządzeniami towarzyszącymi - minimalna  $\varnothing$  przekroju - 30 mm;
- 11) sposób i termin tymczasowego zagospodarowania, urządzania i użytkowania terenów – nie występuje potrzeba określania;
- 12) stawki procentowe, na podstawie których ustala się opłatę, o której mowa w art. 36 ust. 4 ustawy o planowaniu i zagospodarowaniu przestrzennym – w wysokości 10%.

## § 6.

Dla terenu oznaczonego na rysunku planu symbolem **1KDD** ustala się:

- 1) przeznaczenie – teren drogi dojazdowej;
- 2) zasady ochrony i kształtowania ładu przestrzennego – zakaz lokalizacji obiektów budowlanych, niezwiązanych z obsługą drogi za wyjątkiem sieci uzbrojenia terenu;
- 3) zasady ochrony środowiska, przyrody i krajobrazu – teren objęty planem położony jest w obszarze Natura 2000 PLB220009 Bory Tucholskie - należy uwzględnić reżimy ochronne zgodnie z przepisami odrębnymi;
- 3a) zasady kształtowania krajobrazu – nie występuje potrzeba określania;
- 4) zasady ochrony dziedzictwa kulturowego i zabytków, w tym krajobrazów kulturowych, oraz dóbr kultury współczesnej – nie występuje potrzeba określania;
- 5) wymagania wynikające z potrzeb kształtowania przestrzeni publicznych – zakaz lokalizacji wolno stojących nośników reklamowych;
- 6) zasady kształtowania zabudowy oraz wskaźniki zagospodarowania terenu, maksymalna i minimalna intensywność zabudowy jako wskaźnik powierzchni całkowitej zabudowy w odniesieniu do powierzchni działki budowlanej, minimalny udział procentowy powierzchni biologicznie czynnej w odniesieniu do powierzchni działki budowlanej, maksymalna wysokość zabudowy, minimalna liczba miejsc do parkowania w tym miejsca przeznaczone na parkowanie pojazdów zaopatrzonych w kartę

- parkingową i sposób ich realizacji oraz linie zabudowy i gabaryty obiektów – szerokość w liniach ograniczających, zgodnie z rysunkiem planu;
- 7) granice i sposoby zagospodarowania terenów lub obiektów podlegających ochronie, ustalonych na podstawie odrębnych przepisów, terenów górniczych, a także obszarów szczególnego zagrożenia powodzią, obszarów osuwania się mas ziemnych, krajobrazów priorytetowych określonych w audycie krajobrazowym oraz w planach zagospodarowania przestrzennego województwa – nie występuje potrzeba określania;
  - 8) szczegółowe zasady i warunki scalania i podziału nieruchomości – nie występuje potrzeba określania;
  - 9) szczególne warunki zagospodarowania terenów oraz ograniczenia w ich użytkowaniu, w tym zakaz zabudowy – nie występuje potrzeba określania;
  - 10) zasady modernizacji, rozbudowy i budowy systemów komunikacji i infrastruktury technicznej – przebudowa i budowa nowych systemów infrastruktury technicznej – zgodnie z przepisami odrębnymi;
  - 11) sposób i termin tymczasowego zagospodarowania, urządzania i użytkowania terenów – nie występuje potrzeba określania;
  - 12) stawki procentowe, na podstawie których ustala się opłatę, o której mowa w art. 36 ust. 4 ustawy o planowaniu i zagospodarowaniu przestrzennym – w wysokości 15%.

#### **Rozdział 4**

#### **Przepisy końcowe**

#### **§ 7.**

Wykonanie niniejszej uchwały powierza się Burmistrzowi Czerska.

#### **§ 8.**

Uchwała wchodzi w życie po upływie 14 dni od dnia jej ogłoszenia w Dzienniku Urzędowym Województwa Pomorskiego i podlega ogłoszeniu na tablicy ogłoszeń oraz w Biuletynie Informacji Publicznej.

Wnoszący:

**Burmistrz Czerska**

**/-/ Jolanta Fierek**

Przewodniczący Rady  
**Grzegorz Kobierowski**

## Uzasadnienie

### **do projektu zmiany miejscowego planu zagospodarowania przestrzennego terenu w rejonie ulic: Długiej i Polnej we wsi Łąg na podstawie art. 15 ust. 1 ustawy z dnia 27 marca 2003 r. o planowaniu i zagospodarowaniu przestrzennym (Dz. U. z 2017 r. poz. 1073 ze zm.).**

Zgodnie z podjętą uchwałą Nr IX/91/15 Rady Miejskiej w Czersku z dnia 3 września 2015 r. przystąpiono do sporządzenia zmiany miejscowego planu zagospodarowania przestrzennego terenu w rejonie ulic: Długiej i Polnej we wsi Łąg.

#### I. Sposób realizacji wymogów wynikających z art. 1 ust. 2-4 ustawy o planowaniu i zagospodarowaniu przestrzennym.

##### 1. Przy sporządzeniu projektu niniejszej zmiany planu miejscowego uwzględniono:

- 1) wymagania ładu przestrzennego, w tym urbanistyki i architektury poprzez wprowadzenie zapisów regulujących i kształtujących przestrzeń w sposób harmonijny, opierając się na relacjach pomiędzy uwarunkowaniami i wymogami funkcjonalnymi, społeczno – gospodarczymi, środowiskowymi, kulturowymi oraz kompozycyjno – estetycznymi, określenie przeznaczenia terenu oznaczone symbolem, nieprzekraczalnych linii zabudowy, wskaźników zabudowy;
- 2) walory architektoniczne i krajobrazowe poprzez ustalenia dotyczące kształtowania zabudowy i zagospodarowania terenu;
- 3) wymagania ochrony środowiska, w tym gospodarowania wodami i ochrony gruntów rolnych i leśnych poprzez wprowadzenie zakazu lokalizacji przedsięwzięć mogących potencjalnie i zawsze znacząco oddziaływać na środowisko w rozumieniu przepisów odrębnych za wyjątkiem elementów niezbędnych dla prawidłowego funkcjonowania infrastruktury technicznej;
- 4) wymagania ochrony dziedzictwa kulturowego i zabytków oraz dóbr kultury współczesnej;
- 5) wymagania ochrony zdrowia oraz bezpieczeństwa ludzi i mienia, a także potrzeby osób niepełnosprawnych poprzez określenie zasad ochrony środowiska, liczby miejsc parkingowych dla pojazdów zaopatrzonych w kartę parkingową;
- 6) walory ekonomiczne przestrzeni racjonalnie wykorzystując istniejące elementy wyposażenia technicznego i zagospodarowania terenu przy umożliwieniu sytuowania nowej zabudowy;
- 7) prawo własności - ustalenia projektu zmiany planu nie ograniczają prawa własności;
- 8) potrzeby obronności i bezpieczeństwa państwa - w obszarze zmiany planu nie zidentyfikowano obszarów i obiektów mających znaczenie w tym zakresie co zostało potwierdzone poprzez uzgodnienie projektu planu z właściwymi organami wojskowymi, ochrony granic oraz bezpieczeństwa państwa;
- 9) potrzeby interesu publicznego poprzez ochronę walorów przyrodniczych i krajobrazowych, zapewnienie ładu przestrzennego oraz wypełnienie ustaleń zawartych w Studium uwarunkowań i kierunków zagospodarowania przestrzennego gminy Czersk;
- 10) potrzeby w zakresie rozwoju infrastruktury technicznej, w szczególności sieci szerokopasmowych, określając możliwość uzbrojenia terenu w sieci infrastruktury technicznej oraz precyzując zasady ich realizacji;
- 11) zapewnienie udziału społeczeństwa w pracach nad niniejszą zmianą miejscowego planu zagospodarowania przestrzennego, w tym przy użyciu środków komunikacji elektronicznej poprzez:

- a) ogłoszenie, obwieszczenie (w tym na stronie internetowej Biuletynu Informacji Publicznej) i zawiadomienie o przystąpieniu do sporządzenia projektu zmiany planu i zebraniu wniosków do zmiany planu, w tym za pomocą środków komunikacji elektronicznej,
  - b) ogłoszenie, obwieszczenie (w tym na stronie internetowej Biuletynu Informacji Publicznej) o wyłożeniu do publicznego wglądu projektu zmiany planu i możliwości składania uwag do zmiany planu, w tym za pomocą środków komunikacji elektronicznej;
- 12) zachowanie jawności i przejrzystości procedur planistycznych poprzez zastosowanie się do czynności formalno-prawnych w art. 17 ustawy z dnia 27 marca 2003 r. o planowaniu i zagospodarowaniu przestrzennym, jak również na podstawie art. 21, art. 39 i art. 54 ustawy z dnia 3 października 2008 r. o udostępnianiu informacji o środowisku oraz o ocenach oddziaływania na środowisko (Dz. U. z 2017 r. poz. 1405 ze zm.) przeprowadzając strategiczną ocenę oddziaływania na środowisko skutków realizacji przedmiotowej zmiany miejscowego planu zagospodarowania przestrzennego;
- 13) potrzebę zapewnienia odpowiedniej ilości i jakości wody, do celów zaopatrzenia ludności poprzez sieć wodociągową zapewniającą odpowiednią ilość i jakość wody do celów zaopatrzenia ludności.

## II. Ustalając przeznaczenie terenu lub określając potencjalny sposób zagospodarowania i korzystania z terenu:

- 1) ważne były - interes publiczny i interesy prywatne, w tym zgłaszane w postaci wniosków i uwag, zmierzające do ochrony istniejącego stanu zagospodarowania terenu, jak i zmian w zakresie jego zagospodarowania poprzez uwzględnienie uzasadnionych wniosków do zmiany planu;
- 2) ważne były analizy ekonomiczne, środowiskowe i społeczne poprzez sporządzenie prognozy finansowej, opracowania ekofizjograficznego oraz prognozy oddziaływania na środowisko do przedmiotowej zmiany planu oraz wyłożenie do publicznego wglądu projektu zmiany planu i możliwości składania uwag do zmiany planu.

## III. Dopuszczając nową zabudowę, uwzględniono wymagania ładu przestrzennego, efektywnego gospodarowania przestrzenią oraz walorów ekonomicznych przestrzeni w zakresie:

- 1) kształtowania struktur przestrzennych przy uwzględnieniu dążenia do minimalizowania transportochłonności układu przestrzennego poprzez lokalizację zabudowy opartej o istniejący system komunikacji;
- 2) lokalizowania nowej zabudowy mieszkaniowej w sposób umożliwiający mieszkańcom maksymalne wykorzystanie publicznego transportu zbiorowego jako podstawowego środka transportu;  
Wydzielone działki usytuowane są w pobliżu drogi publicznej, co ułatwi mieszkańcom korzystanie z publicznego transportu zbiorowego jako podstawowego środka transportu;
- 3) zapewniania rozwiązań przestrzennych, ułatwiających przemieszczanie się pieszych poprzez dostęp do układu komunikacyjnego;
- 4) dążenia do planowania i lokalizowania nowej zabudowy:
  - a) na obszarach o w pełni wykształconej zwartej strukturze funkcjonalno-przestrzennej, w granicach jednostki osadniczej w rozumieniu art. 2 pkt 1 ustawy z dnia 29 sierpnia 2003 r. o urzędowych nazwach miejscowości i obiektów fizjograficznych (Dz. U. 2003 r. Nr 166, poz. 1612 oraz z 2005 r. Nr 17, poz. 141) - projekt przewiduje uzupełnienie i uporządkowanie struktury funkcjonalno-przestrzennej;

b) na terenach położonych na obszarach innych niż wymienione w lit. a, wyłącznie w sytuacji braku dostatecznej ilości terenów przeznaczonych pod dany rodzaj zabudowy położonych na obszarach, o których mowa w lit. a; przy czym w pierwszej kolejności na obszarach w najwyższym stopniu przygotowanych do zabudowy, przez co rozumie się obszary charakteryzujące się najlepszym dostępem do sieci komunikacyjnej oraz najlepszym stopniem wyposażenia w sieci wodociągowe, kanalizacyjne, elektroenergetyczne, gazowe, ciepłownicze oraz sieci i urządzenia telekomunikacyjne, adekwatnych dla nowej, planowanej zabudowy - projekt zmiany planu określa zasady modernizacji, rozbudowy i budowy infrastruktury technicznej.

IV. Niniejsza zmiana planu miejscowego zachowuje zgodność z wynikami analizy, o której mowa w art. 32 ust. 1 ustawy o planowaniu poprzez Uchwałę o której mowa w art. 32 ust. 2 ustawy o planowaniu i zagospodarowaniu przestrzennym podjętą przez Radę Miejską w Czernsku uchwałą Nr XXIV/211/16 z dnia 29 września 2016 r

V. Niniejsza zmiana planu miejscowego wywierała będzie wpływ na finanse publiczne, w tym budżet gminy poprzez wpływy z podatków od nieruchomości.

VI. Zapisane w projekcie zmiany planu ustalenia są zgodne z polityką przestrzenną wyrażoną w Studium uwarunkowań i kierunków zagospodarowania przestrzennego gminy Czernsk.

**W świetle wyżej wymienionych okoliczności uchwalenie przedstawionego projektu zmiany planu w przedłożonej przez Burmistrza Czernska formie jest uzasadnione.**

Przewodniczący  
Rady Miejskiej w Czernsku

.....



Załącznik Nr 2 do Uchwały Nr XLVII/439/18  
Rady Miejskiej w Czersku  
z dnia 19 października 2018 r.

**Rozstrzygnięcie Rady Miejskiej w Czersku o sposobie rozpatrzenia uwag do projektu zmiany miejscowego planu zagospodarowania przestrzennego terenu w rejonie ulic: Długiej i Polnej we wsi Łąg.**

Brak uwag nieuwzględnionych.

Przewodniczący  
Rady Miejskiej w Czersku

.....

**Rozstrzygnięcie o sposobie realizacji zapisanych w planie inwestycji z zakresu infrastruktury technicznej, należących do zadań własnych gminy oraz zasadach ich finansowania, zgodnie z przepisami o finansach publicznych**

Na podstawie art. 20 ust 1 ustawy z dnia 27 marca 2003 r. o planowaniu i zagospodarowaniu przestrzennym (Dz. U. z 2017 r. poz. 1073, 1566, z 2018 r. poz. 1496, 1544) określa się następujący sposób realizacji oraz zasady finansowania inwestycji z zakresu infrastruktury technicznej, które należą do zadań własnych gminy.

**§ 1.**

1. Inwestycje z zakresu infrastruktury technicznej służące zaspokajaniu zbiorowych potrzeb mieszkańców należą, zgodnie z art. 7 ust 1 ustawy z dnia 8 marca 1990 r. o samorządzie gminnym (Dz. U. z 2018 r. poz. 994, 1000, 1349, 1432) do zadań własnych gminy.

2. Inwestycje z zakresu infrastruktury technicznej zapisane w planie obejmują lokalizację, rozbudowę i przebudowę sieci infrastruktury technicznej wraz z urządzeniami towarzyszącymi.

**§ 2.**

1. Opis sposobu realizacji inwestycji wskazanych w § 1:

- 1) realizacja inwestycji przebiegać będzie zgodnie z obowiązującymi przepisami, m.in.: ustawą o gospodarce nieruchomościami, ustawą Prawo Budowlane, ustawą o zamówieniach publicznych, ustawą o samorządzie gminnym, ustawą o gospodarce komunalnej i ustawą Prawo ochrony środowiska;
- 2) inwestycje z zakresu przesyłania i dystrybucji paliw gazowych, energii elektrycznej (w tym stacje transformatorowe) lub ciepła realizowane będą w sposób określony w ustawie z dnia 10 kwietnia 1997 r. Prawo Energetyczne (Dz. U. z 2018 r. poz. 755 ze zm.);
- 3) inwestycje z zakresu budowy sieci wodociągowej i kanalizacji realizowane będą na podstawie ustawy z dnia 7 czerwca 2001 r. o zbiorowym zaopatrzeniu w wodę i zbiorowym odprowadzaniu ścieków (Dz. U. z 2018 r. poz. 1152);
- 4) realizacja pozostałych inwestycji z zakresu infrastruktury technicznej będą przedmiotem umowy zainteresowanych stron zgodnie z przepisami prawa.

**§ 3.**

1. Finansowanie inwestycji z zakresu infrastruktury technicznej, które należą do zadań własnych gminy, ujętych w niniejszym planie miejscowym, podlega przepisom ustawy z dnia 27 sierpnia 2009 r. o finansach publicznych (Dz. U. z 2017 r., poz. 2077 ze zm.), oraz ustawy z dnia 13 listopada 2003 r. o dochodach jednostek samorządu terytorialnego (Dz. U. z 2018 r. poz. 1530), przy czym:

- 1) przychody i wydatki (w tym nazwę zadań inwestycyjnych i źródło ich finansowania w okresie wieloletnim) ustalane są przez Radę Gminy i corocznie w uchwale budżetowej oraz uchwale w sprawie wieloletniego planu inwestycyjnego;
- 2) źródłem finansowania inwestycji gminnych są w całości lub w części: Budżet Gminy, źródła zewnętrzne (np.: fundusze strukturalne Unii Europejskiej, dotacje z budżetu państwa, źródła z Funduszu Ochrony Środowiska i Gospodarki Wodnej), porozumienia publiczno-prywatne;
- 3) mogą zostać pobrane zgodnie z ustawą o gospodarce nieruchomościami oraz ustawą o planowaniu i zagospodarowaniu przestrzennym: opłaty adiacenckie, opłaty planistyczne.

2. Termin i koszty budowy, rozbudowy i przebudowy sieci wodociągowej, kanalizacji sanitarnej, sieci i urządzeń do zaopatrzenia w energię elektryczną zostaną określone przez Gminę w budżecie oraz wieloletnim planie inwestycyjnym.

Przewodniczący  
Rady Miejskiej w Czersku

.....



BR.0007.78.2018

## PROJEKT

### UCHWAŁA NR XLVII/440/18 RADY MIEJSKIEJ W CZERSKU

z dnia 19 października 2018 r.

#### **w sprawie uchwalenia miejscowego planu zagospodarowania przestrzennego części gminy Czersk w obrębie geodezyjnym Rytel - rejon ulic Wczasowej, Sosnowej, Letniskowej i Brzezina**

Na podstawie art. 18 ust. 2 pkt 5 ustawy z dnia 8 marca 1990 r. o samorządzie gminnym (Dz. U. z 2018 r. poz. 994, 1000, 1349, 1432), art. 20 ust. 1 ustawy z dnia 27 marca 2003 r. o planowaniu i zagospodarowaniu przestrzennym (Dz. U. z 2017 r. poz. 1073, 1566, z 2018 r. poz. 1496, 1544) oraz uchwały nr XXX/297/17 Rady Miejskiej w Czersku z dnia 27 kwietnia 2017 r. w sprawie przystąpienia do sporządzenia miejscowego planu zagospodarowania przestrzennego części gminy Czersk w obrębie geodezyjnym Rytel - rejon ulic Wczasowej, Sosnowej, Letniskowej i Brzezina po stwierdzeniu, że nie narusza on ustaleń zmiany Studium uwarunkowań i kierunków zagospodarowania przestrzennego Gminy Czersk, w granicach administracyjnych miasta i gminy, uchwalonej uchwałą Nr XXXVI/301/14 Rady Miejskiej w Czersku z dnia 28 lutego 2014 r.

#### **Rada Miejska uchwała, co następuje:**

#### **Rozdział 1**

#### **Przepisy ogólne**

#### **§ 1.**

1. Uchwała się miejscowy plan zagospodarowania przestrzennego części gminy Czersk w obrębie geodezyjnym Rytel - rejon ulic Wczasowej, Sosnowej, Letniskowej i Brzezina.

2. Planem objęto obszar, którego granice przedstawia rysunek planu w skali 1:1000, stanowiący załącznik nr 1 do niniejszej uchwały.

3. Integralną częścią uchwały jest rysunek planu miejscowego w skali 1:1000, stanowiący załącznik nr 1 do uchwały.

4. Rozstrzygnięcie o sposobie rozpatrzenia uwag do projektu planu, stanowi załącznik nr 2 do uchwały.

5. Rozstrzygnięcie o sposobie realizacji zapisanych w planie inwestycji z zakresu infrastruktury technicznej, należących do zadań własnych gminy oraz zasadach ich finansowania, zgodnie z przepisami o finansach publicznych, stanowi załącznik nr 3 do uchwały.

6. Na rysunku planu:

1) obowiązującymi ustaleniami planu są:

- a) granica obszaru objętego planem miejscowym;
- b) linia rozgraniczająca tereny o różnym przeznaczeniu lub różnych zasadach zagospodarowania;

- c) nieprzekraczalna linia zabudowy;
  - d) wymiarowanie;
  - e) przeznaczenie terenu oznaczone numerem porządkowym i symbolem literowym;
- 2) informacyjnym ustaleniem planu jest - napowietrzna linia elektroenergetyczna SN (15kV) wraz z pasem technologicznym.

## § 2.

Ileć w uchwale jest mowa o:

- 1) **ustawie** – należy przez to rozumieć ustawę z dnia 27 marca 2003 r. o planowaniu i zagospodarowaniu przestrzennym (Dz. U. z 2017 r. poz. 1073 ze zm.);
- 2) **terenie** – należy przez to rozumieć obszar wydzielony liniami rozgraniczającymi tereny o różnym przeznaczeniu lub różnych zasadach zagospodarowania, objęty ustaleniami planu, o określonym rodzaju przeznaczenia, posiadający symbol, kolor i przypisane do niego ustalenia;
- 3) **rysunku planu** – należy przez to rozumieć część graficzną planu stanowiącą załącznik nr 1;
- 4) **symbolu terenu** – należy przez to rozumieć oznaczenie terenu, zgodnie z oznaczeniami na rysunku planu;
- 5) **przepisach odrębnych** – należy przez to rozumieć przepisy ustaw wraz z aktami wykonawczymi;
- 6) **linii rozgraniczającej tereny o różnym przeznaczeniu lub różnych zasadach zagospodarowania** - należy przez to rozumieć linię wyznaczającą tereny o różnym przeznaczeniu, lub różnych zasadach zagospodarowania;
- 7) **nieprzekraczalnej linii zabudowy** – należy przez to rozumieć linię wyznaczoną na rysunku planu, poza którą zakazuje się wprowadzać zabudowę, przy czym linia ta nie dotyczy elementów architektonicznych: gzyms, okap dachu, balkon, taras, zadaszenie nad wejściem, schody zewnętrzne, pochylnia;
- 8) **sieci infrastruktury technicznej** – podziemne przewody lub urządzenia wodociągowe, kanalizacyjne, ciepłownicze, elektryczne, gazowe i telekomunikacyjne.

## Rozdział 2

### Ustalenia ogólne, dotyczące całego obszaru planu

## § 3.

W granicy obszaru objętego planem wyznacza się tereny o przeznaczeniu:

- 1) teren zabudowy mieszkaniowej jednorodzinnej oznaczony symbolem **MN**;
- 2) teren publicznej drogi dojazdowej oznaczony symbolem **KDD**.

## Rozdział 3

### Ustalenia szczegółowe

## § 4.

Dla terenów oznaczonych na rysunku planu symbolami: **1MN**, **2MN**, **3MN**, **4MN** ustala się:

- 1) przeznaczenie – teren zabudowy mieszkaniowej jednorodzinnej;

- 2) zasady ochrony i kształtowania ładu przestrzennego:
  - a) zakaz sytuowania wolnostojących budynków gospodarczych, garażowych i gospodarczo-garażowych przed budynkami mieszkalnymi jednorodzinnymi od strony frontu działki,
  - b) dopuszcza się sytuowanie budynków bezpośrednio przy granicy lub w odległości 1,5 m od granicy z sąsiednią działką budowlaną,
  - c) na terenach graniczących z lasem należy postępować zgodnie z przepisami odrębnymi;
- 3) zasady ochrony środowiska, przyrody i krajobrazu:
  - a) zakazuje się lokalizacji przedsięwzięć mogących potencjalnie znacząco i zawsze znacząco oddziaływać na środowisko w rozumieniu przepisów odrębnych za wyjątkiem sieci infrastruktury technicznej,
  - b) tereny objęte planem położone są na obszarze Natura 2000 - Obszar Specjalnej Ochrony Bory Tucholskie (PLB220009 - Dyrektywa Ptasia) oraz na obszarze Tucholskiego Parku Krajobrazowego - otulina - należy uwzględnić reżimy ochronne zgodnie z przepisami odrębnymi,
  - c) ustala się dopuszczalne poziomy hałasu dla poszczególnych terenów jak dla terenów zabudowy mieszkaniowej jednorodzinnej;
- 3a) zasady kształtowania krajobrazu – nie występuje potrzeba określania;
- 4) zasady ochrony dziedzictwa kulturowego i zabytków, w tym krajobrazów kulturowych, oraz dóbr kultury współczesnej – nie występuje potrzeba określania;
- 5) wymagania wynikające z potrzeb kształtowania przestrzeni publicznych – nie występuje potrzeba określania;
- 6) zasady kształtowania zabudowy oraz wskaźniki zagospodarowania terenu, maksymalna i minimalna intensywność zabudowy jako wskaźnik powierzchni całkowitej zabudowy w odniesieniu do powierzchni działki budowlanej, minimalny udział procentowy powierzchni biologicznie czynnej w odniesieniu do powierzchni działki budowlanej, maksymalną wysokość zabudowy, minimalną liczbę miejsc do parkowania w tym miejsca przeznaczone na parkowanie pojazdów zaopatrzonych w kartę parkingową i sposób ich realizacji oraz linie zabudowy i gabaryty obiektów:
  - a) maksymalna wysokość zabudowy – 10 m, przy zachowaniu maksymalnej wysokości budynków garażowych, gospodarczych i garażowo – gospodarczych – 6 m,
  - b) geometria dachu – układ jedno-, dwu- lub czterospadowy, kąt nachylenia połaci dachu od 10° do 45°,
  - c) minimalny udział powierzchni biologicznie czynnej w odniesieniu do powierzchni działki budowlanej – 30%,
  - d) maksymalna powierzchnia zabudowy – 70% powierzchni działki,
  - e) maksymalna i minimalna intensywność zabudowy – od 0,01 do 0,7,
  - f) nieprzekraczalne linie zabudowy – zgodnie z rysunkiem planu,
  - g) minimalna liczba miejsc do parkowania – 1 miejsce do parkowania na 1 mieszkanie w ramach działki budowlanej,
  - h) miejsca przeznaczone na parkowanie pojazdów zaopatrzonych w kartę parkingową – nie występuje potrzeba określania,
  - i) sposób realizacji miejsc do parkowania - jako naziemne miejsca parkingowe lub w garażu wolnostojącym lub wbudowanym w budynek mieszkalny;
- 7) granice i sposoby zagospodarowania terenów lub obiektów podlegających ochronie, na podstawie odrębnych przepisów, terenów górniczych, a także obszarów szczególnego zagrożenia powodzią,

- obszarów osuwania się mas ziemnych, krajobrazów priorytetowych określonych w audycie krajobrazowym oraz w planach zagospodarowania przestrzennego województwa – nie występuje potrzeba określania;
- 8) szczegółowe zasady i warunki scalania i podziału nieruchomości objętych planem miejscowym – nie występuje potrzeba określania;
- 9) szczególne warunki zagospodarowania terenów oraz ograniczenia w ich użytkowaniu, w tym zakaz zabudowy:
- a) przez tereny zabudowy mieszkaniowej jednorodzinnej oraz w ich sąsiedztwie, przebiega napowietrzna linia elektroenergetyczna średniego napięcia wraz z pasem technologicznym, zgodnie z rysunkiem planu,
  - b) w obrębie pasa technologicznego napowietrznej linii elektroenergetycznej średniego napięcia zagospodarowanie terenu należy realizować zgodnie z przepisami odrębnymi;
- 10) zasady modernizacji, rozbudowy i budowy systemów komunikacji i infrastruktury technicznej:
- a) obsługa komunikacyjna – z publicznych dróg dojazdowych oraz z dróg gminnych przylegających do obszaru opracowania,
  - b) zaopatrzenie w wodę – z istniejącej lub projektowanej sieci wodociągowej o przekroju nie mniejszym niż  $\varnothing$  32 mm,
  - c) odprowadzenie ścieków bytowych – do sieci kanalizacji sanitarnej o przekroju nie mniejszym niż  $\varnothing$  60 mm,
  - d) odprowadzenie wód opadowych i roztopowych:
    - do kanalizacji deszczowej,
    - dopuszcza się możliwość zagospodarowania wód opadowych w ramach działki budowlanej zgodnie z przepisami odrębnymi,
  - e) zaopatrzenie w energię elektryczną – z istniejącej lub projektowanej sieci elektroenergetycznej,
  - f) zaopatrzenie w energię ciepłą – z urządzeń indywidualnych z zastosowaniem paliw ekologicznych lub niskoemisyjnych lub z nieemisyjnych źródeł ciepła, zgodnie z przepisami odrębnymi,
  - g) zaopatrzenie w gaz – z indywidualnych źródeł lub z sieci gazociągowej,
  - h) gospodarka odpadami komunalnymi – zgodnie z przepisami odrębnymi,
  - i) dopuszcza się budowę i przebudowę sieci infrastruktury technicznej,
  - j) dopuszcza się skablowanie napowietrznej linii elektroenergetycznej SN (15kV),
  - k) przy realizacji sieci infrastruktury technicznej dopuszcza się sytuowanie obiektów i urządzeń poza nieprzekraczalnymi liniami zabudowy określonymi na rysunku planu z bezpośrednim, swobodnym dostępem do drogi;
- 11) sposób i termin tymczasowego zagospodarowania, urządzania i użytkowania terenów – nie występuje potrzeba określania;
- 12) stawki procentowe, na podstawie których ustala się opłatę, o której mowa w art. 36 ust. 4 ustawy – w wysokości 30%.

## § 5.

Dla terenów oznaczonych na rysunku planu symbolami: **1KDD, 2KDD, 3KDD** ustala się:

- 1) przeznaczenie – teren publicznej drogi dojazdowej,
- 2) zasady ochrony i kształtowania ładu przestrzennego:

- a) zakaz lokalizacji obiektów budowlanych niezwiązanych z obsługą drogi, za wyjątkiem sieci infrastruktury technicznej,
- b) dopuszcza się realizację chodników – zgodnie z przepisami odrębnymi;
- 3) zasady ochrony środowiska, przyrody i krajobrazu – tereny objęte planem położone są na obszarze Natura 2000 - Obszar Specjalnej Ochrony Bory Tucholskie (PLB220009 - Dyrektywa Ptasia) oraz na obszarze Tucholskiego Parku Krajobrazowego - otulina - należy uwzględnić reżimy ochronne zgodnie z przepisami odrębnymi;
- 3a) zasady kształtowania krajobrazu – nie występuje potrzeba określania;
- 4) zasady ochrony dziedzictwa kulturowego i zabytków, w tym krajobrazów kulturowych, oraz dóbr kultury współczesnej – nie występuje potrzeba określania;
- 5) wymagania wynikające z potrzeb kształtowania przestrzeni publicznych – nie występuje potrzeba określania;
- 6) zasady kształtowania zabudowy oraz wskaźniki zagospodarowania terenu, maksymalną i minimalną intensywność zabudowy jako wskaźnik powierzchni całkowitej zabudowy w odniesieniu do powierzchni działki budowlanej, minimalny udział procentowy powierzchni biologicznie czynnej w odniesieniu do powierzchni działki budowlanej, maksymalną wysokość zabudowy, minimalną liczbę miejsc do parkowania w tym miejsca przeznaczone na parkowanie pojazdów zaopatrzonych w kartę parkingową i sposób ich realizacji oraz linie zabudowy i gabaryty obiektów – minimalna szerokość drogi w liniach rozgraniczających tereny o różnym przeznaczeniu lub różnych zasadach zagospodarowania – od 7 m do 13 m;
- 7) granice i sposoby zagospodarowania terenów lub obiektów podlegających ochronie, na podstawie odrębnych przepisów, terenów górniczych, a także obszarów szczególnego zagrożenia powodzią, obszarów osuwania się mas ziemnych, krajobrazów priorytetowych określonych w audycie krajobrazowym oraz w planach zagospodarowania przestrzennego województwa – nie występuje potrzeba określania;
- 8) szczegółowe zasady i warunki scalania i podziału nieruchomości objętych planem miejscowym – nie występuje potrzeba określania;
- 9) szczególne warunki zagospodarowania terenów oraz ograniczenia w ich użytkowaniu, w tym zakaz zabudowy – nie występuje potrzeba określania;
  - a) przez tereny publicznych dróg dojazdowych oraz w ich sąsiedztwie, przebiega napowietrzna linia elektroenergetyczna średniego napięcia wraz z pasem technologicznym, zgodnie z rysunkiem planu,
  - b) w obrębie pasa technologicznego napowietrznej linii elektroenergetycznej średniego napięcia zagospodarowanie terenu należy realizować zgodnie z przepisami odrębnymi;
- 10) zasady modernizacji, rozbudowy i budowy systemów komunikacji i infrastruktury technicznej – dopuszcza się budowę i przebudowę sieci infrastruktury technicznej - minimalna  $\varnothing$  przekroju sieci infrastruktury technicznej - 30 mm;
- 11) sposób i termin tymczasowego zagospodarowania, urządzania i użytkowania terenów – nie występuje potrzeba określania;
- 12) stawki procentowe, na podstawie których ustala się opłatę, o której mowa w art. 36 ust. 4 – w wysokości 15%.

#### **Rozdział 4**

#### **Przepisy końcowe**

#### **§ 6.**

Wykonanie niniejszej uchwały powierza się Burmistrzowi Czerska.

§ 7.

Uchwała wchodzi w życie po upływie 14 dni od dnia jej ogłoszenia w Dzienniku Urzędowym Województwa Pomorskiego i podlega ogłoszeniu na tablicy ogłoszeń oraz w Biuletynie Informacji Publicznej.

Wnoszący:

**Burmistrz Czerska**

**/-/ Jolanta Fierek**

Przewodniczący Rady

**Grzegorz Kobierowski**

## Uzasadnienie

### **do projektu miejscowego planu zagospodarowania przestrzennego części gminy Czersk w obrębie geodezyjnym Rytel - rejon ulic Wczasowej, Sosnowej, Letniskowej i Brzezina na podstawie art. 15 ust. 1 ustawy z dnia 27 marca 2003 r. o planowaniu i zagospodarowaniu przestrzennym (Dz. U. z 2017 r. poz. 1073 ze zm.).**

Zgodnie z podjętą uchwałą Nr XXX/297/17 Rady Miejskiej w Czersku z dnia 27 kwietnia 2017 r. przystąpiono do sporządzenia miejscowego planu zagospodarowania przestrzennego części gminy Czersk w obrębie geodezyjnym Rytel - rejon ulic Wczasowej, Sosnowej, Letniskowej i Brzezina.

#### I. Sposób realizacji wymogów wynikających z art. 1 ust. 2-4 ustawy o planowaniu i zagospodarowaniu przestrzennym.

##### 1. Przy sporządzeniu projektu niniejszej zmiany planu miejscowego uwzględniono:

- 1) wymagania ładu przestrzennego, w tym urbanistyki i architektury poprzez wprowadzenie zapisów regulujących i kształtujących przestrzeń w sposób harmonijny, opierając się na relacjach pomiędzy uwarunkowaniami i wymogami funkcjonalnymi, społeczno – gospodarczymi, środowiskowymi, kulturowymi oraz kompozycyjno – estetycznymi, określenie przeznaczenia terenu oznaczone numerem porządkowym i symbolem literowym, nieprzekraczalnych linii zabudowy, wskaźników zabudowy;
- 2) walory architektoniczne i krajobrazowe poprzez ustalenia dotyczące kształtowania zabudowy i zagospodarowania terenu;
- 3) wymagania ochrony środowiska, w tym gospodarowania wodami i ochrony gruntów rolnych i leśnych poprzez wprowadzenie zakazu lokalizacji przedsięwzięć mogących potencjalnie znacząco i zawsze znacząco oddziaływać na środowisko w rozumieniu przepisów odrębnych za wyjątkiem sieci infrastruktury technicznej;
- 4) wymagania ochrony dziedzictwa kulturowego i zabytków oraz dóbr kultury współczesnej;
- 5) wymagania ochrony zdrowia oraz bezpieczeństwa ludzi i mienia, a także potrzeby osób niepełnosprawnych poprzez określenie zasad ochrony środowiska, liczby miejsc parkingowych dla pojazdów zaopatrzonych w kartę parkingową;
- 6) walory ekonomiczne przestrzeni racjonalnie wykorzystując istniejące elementy wyposażenia technicznego i zagospodarowania terenu przy umożliwieniu sytuowania nowej zabudowy;
- 7) prawo własności - ustalenia projektu planu nie ograniczają prawa własności;
- 8) potrzeby obronności i bezpieczeństwa państwa - w obszarze planu nie zidentyfikowano obszarów i obiektów mających znaczenie w tym zakresie co zostało potwierdzone poprzez uzgodnienie projektu planu z właściwymi organami wojskowymi, ochrony granic oraz bezpieczeństwa państwa;
- 9) potrzeby interesu publicznego poprzez ochronę walorów przyrodniczych i krajobrazowych, zapewnienie ładu przestrzennego oraz wypełnienie ustaleń zawartych w Studium uwarunkowań i kierunków zagospodarowania przestrzennego gminy Czersk;
- 10) potrzeby w zakresie rozwoju infrastruktury technicznej, w szczególności sieci szerokopasmowych, określając możliwość uzbrojenia terenu w sieci infrastruktury technicznej oraz precyzując zasady ich realizacji;
- 11) zapewnienie udziału społeczeństwa w pracach nad niniejszym miejscowym planem zagospodarowania przestrzennego, w tym przy użyciu środków komunikacji elektronicznej poprzez:

- a) ogłoszenie, obwieszczenie (w tym na stronie internetowej Biuletynu Informacji Publicznej) i zawiadomienie o przystąpieniu do sporządzenia projektu planu i zebraniu wniosków do planu, w tym za pomocą środków komunikacji elektronicznej,
  - b) ogłoszenie, obwieszczenie (w tym na stronie internetowej Biuletynu Informacji Publicznej) o wyłożeniu do publicznego wglądu projektu planu i możliwości składania uwag do planu, w tym za pomocą środków komunikacji elektronicznej;
- 12) zachowanie jawności i przejrzystości procedur planistycznych poprzez zastosowanie się do czynności formalno-prawnych w art. 17 ustawy z dnia 27 marca 2003 r. o planowaniu i zagospodarowaniu przestrzennym, jak również na podstawie art. 21, art. 39 i art. 54 ustawy z dnia 3 października 2008 r. o udostępnianiu informacji o środowisku oraz o ocenach oddziaływania na środowisko (Dz. U. z 2017 r. poz.1405 ze zm.) przeprowadzając strategiczną ocenę oddziaływania na środowisko skutków realizacji przedmiotowego miejscowego planu zagospodarowania przestrzennego;
- 13) potrzebę zapewnienia odpowiedniej ilości i jakości wody, do celów zaopatrzenia ludności poprzez istniejącą lub projektowaną sieć wodociągową zapewniającą odpowiednią ilość i jakość wody do celów zaopatrzenia ludności.

## II. Ustalając przeznaczenie terenu lub określając potencjalny sposób zagospodarowania i korzystania z terenu:

- 1) ważne były - interes publiczny i interesy prywatne, w tym zgłaszane w postaci wniosków i uwag, zmierzające do ochrony istniejącego stanu zagospodarowania terenu, jak i zmian w zakresie jego zagospodarowania poprzez uwzględnienie uzasadnionych wniosków do planu;
- 2) ważne były analizy ekonomiczne, środowiskowe i społeczne poprzez sporządzenie prognozy finansowej, opracowania ekofizjograficznego oraz prognozy oddziaływania na środowisko do przedmiotowego planu oraz wyłożenie do publicznego wglądu projektu planu i możliwości składania uwag do planu.

## III. Dopuszczając nową zabudowę, uwzględniono wymagania ładu przestrzennego, efektywnego gospodarowania przestrzenią oraz walorów ekonomicznych przestrzeni w zakresie:

- 1) kształtowania struktur przestrzennych przy uwzględnieniu dążenia do minimalizowania transportochłonności układu przestrzennego poprzez lokalizację zabudowy opartej o istniejący system komunikacji;
- 2) lokalizowania nowej zabudowy mieszkaniowej w sposób umożliwiający mieszkańcom maksymalne wykorzystanie publicznego transportu zbiorowego jako podstawowego środka transportu;  
Wydzielone działki usytuowane są w pobliżu drogi publicznej, co ułatwi mieszkańcom korzystanie z publicznego transportu zbiorowego jako podstawowego środka transportu;
- 3) zapewniania rozwiązań przestrzennych, ułatwiających przemieszczanie się pieszych poprzez dostęp do układu komunikacyjnego;
- 4) dążenia do planowania i lokalizowania nowej zabudowy:
  - a) na obszarach o w pełni wykształconej zwartej strukturze funkcjonalno-przestrzennej, w granicach jednostki osadniczej w rozumieniu art. 2 pkt 1 ustawy z dnia 29 sierpnia 2003 r. o urzędowych nazwach miejscowości i obiektów fizjograficznych (Dz. U. 2003 r. Nr 166, poz. 1612 oraz z 2005 r. Nr 17, poz. 141) - projekt przewiduje uzupełnienie i uporządkowanie struktury funkcjonalno-przestrzennej;

b) na terenach położonych na obszarach innych niż wymienione w lit. a, wyłącznie w sytuacji braku dostatecznej ilości terenów przeznaczonych pod dany rodzaj zabudowy położonych na obszarach, o których mowa w lit. a; przy czym w pierwszej kolejności na obszarach w najwyższym stopniu przygotowanych do zabudowy, przez co rozumie się obszary charakteryzujące się najlepszym dostępem do sieci komunikacyjnej oraz najlepszym stopniem wyposażenia w sieci wodociągowe, kanalizacyjne, elektroenergetyczne, gazowe, ciepłownicze oraz sieci i urządzenia telekomunikacyjne, adekwatnych dla nowej, planowanej zabudowy - projekt planu określa zasady modernizacji, rozbudowy i budowy infrastruktury technicznej.

IV. Niniejszy plan miejscowy zachowuje zgodność z wynikami analizy, o której mowa w art. 32 ust. 1 ustawy o planowaniu poprzez Uchwałę o której mowa w art. 32 ust. 2 ustawy o planowaniu i zagospodarowaniu przestrzennym podjętą przez Radę Miejską w Czersku uchwałą Nr XXIV/211/16 z dnia 29 września 2016 r.

V. Niniejszy plan miejscowy wywierał będzie wpływ na finanse publiczne, w tym budżet gminy poprzez wpływy z podatków od nieruchomości.


VI. Zapisane w projekcie planu ustalenia są zgodne z polityką przestrzenną wyrażoną w Studium uwarunkowań i kierunków zagospodarowania przestrzennego gminy Czersk.

**W świetle wyżej wymienionych okoliczności uchwalenie przedstawionego projektu planu w przedłożonej przez Burmistrza Czerska formie jest uzasadnione.**

Wnoszącym projekt uchwały jest Burmistrz Czerska.


Przewodniczący  
Rady Miejskiej w Czersku

.....

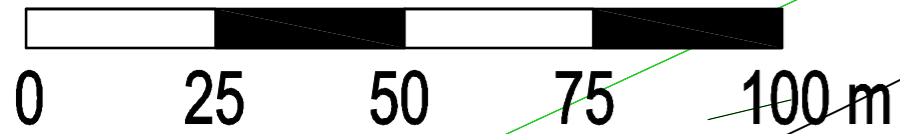


# Miejscowy plan zagospodarowania przestrzennego części gminy Czersk w obrębie geodezyjnym Rytel - rejon ulic Wczasowej, Sosnowej, Letniskowej i Brzezina

Załącznik Nr 1  
do Uchwały .....  
Rady Miejskiej w Czersku  
z dnia .....



SKALA 1:1000



## WYRYS ZE STUDIUM UWARUNKWAŃ I KIERUNKÓW ZAGOSPODAROWANIA PRZESTRZENNEGO GMINY CZERSK



Granica obszaru objętego planem

### PLANOWANIE PRZESTRZENNE

- tereny objęte obowiązującymi m.p.z.p.
- obszary rozwoju urbanistycznego - zamiar sporządzenia miejscowych planów zagospodarowania przestrzennego

### ELEMENTY INFRASTRUKTURY KOMUNIKACYJNEJ

- ulice
- szlak kajakowy Wielki Kanał Brdy

### ELEMENTY INFRASTRUKTURY TECHNICZNEJ

- linia elektroenergetyczna wysokiego napięcia

### SZCZEGÓLNE CECHY TERENU

- wody w zarządzie RZGW w Gdańsku

### OCHRONA ŚRODOWISKA

- granica otuliny Tucholskiego Parku Krajobrazowego
- granica obszarów chronionego krajobrazu

### AKTUALNE ZAGOSPODAROWANIE TERENÓW

- tereny zamknięte - linie kolejowe
- drogi

## OZNACZENIA OBOWIĄZUJĄCE

SYMBOL	NAZWA
	Granica obszaru objętego planem miejscowym
	Linia rozgraniczająca tereny o różnym przeznaczeniu lub różnych zasadach zagospodarowania
	Nieprzekraczalna linia zabudowy
	Wymiarowanie
	Teren zabudowy mieszkaniowej jednorodzinnej
	Teren publicznej drogi dojazdowej

## OZNACZENIA INFORMACYJNE

	Napowietrzna linia elektroenergetyczna SN (15kV) wraz z pasem technologicznym
--	---

ORGAN SPORZĄDZAJĄCY:  
BURMISTRZ CZERSKA

Załącznik Nr 2 do Uchwały Nr XLVII/440/18  
Rady Miejskiej w Czersku  
z dnia 19 października 2018 r.

**Rozstrzygnięcie Rady Miejskiej w Czersku o sposobie rozpatrzenia uwag do projektu miejscowego planu zagospodarowania przestrzennego części gminy Czersk w obrębie geodezyjnym Rytel - rejon ulic Wczasowej, Sosnowej, Letniskowej i Brzezina.**

Brak uwag nieuwzględnionych.

Przewodniczący  
Rady Miejskiej w Czersku

.....

**Rozstrzygnięcie o sposobie realizacji zapisanych w planie inwestycji z zakresu infrastruktury technicznej, należących do zadań własnych gminy oraz zasadach ich finansowania, zgodnie z przepisami o finansach publicznych**

Na podstawie art. 20 ust 1 ustawy z dnia 27 marca 2003 r. o planowaniu i zagospodarowaniu przestrzennym (Dz. U. z 2017 r. poz. 1073, 1566, z 2018 r. poz. 1496, 1544) określa się następujący sposób realizacji oraz zasady finansowania inwestycji z zakresu infrastruktury technicznej, które należą do zadań własnych gminy.

**§ 1.**

1. Inwestycje z zakresu infrastruktury technicznej służące zaspokajaniu zbiorowych potrzeb mieszkańców należą, zgodnie z art. 7 ust 1 ustawy z dnia 8 marca 1990 r. o samorządzie gminnym (Dz. U. z 2018 r. poz. 994, 1000, 1349, 1432) do zadań własnych gminy.

2. Inwestycje z zakresu infrastruktury technicznej zapisane w planie obejmują budowę i przebudowę sieci infrastruktury technicznej.

**§ 2.**

1. Opis sposobu realizacji inwestycji wskazanych w § 1:

- 1) realizacja inwestycji przebiegać będzie zgodnie z obowiązującymi przepisami, m.in.: ustawą o gospodarce nieruchomościami, ustawą Prawo Budowlane, ustawą o zamówieniach publicznych, ustawą o samorządzie gminnym, ustawą o gospodarce komunalnej i ustawą Prawo ochrony środowiska;
- 2) inwestycje z zakresu przesyłania i dystrybucji paliw gazowych, energii elektrycznej (w tym stacje transformatorowe) lub ciepła realizowane będą w sposób określony w ustawie z dnia 10 kwietnia 1997 r. Prawo Energetyczne (Dz. U. z 2018 r. poz. 755 ze zm.);
- 3) inwestycje z zakresu budowy sieci wodociągowej i kanalizacji realizowane będą na podstawie ustawy z dnia 7 czerwca 2001 r. o zbiorowym zaopatrzeniu w wodę i zbiorowym odprowadzaniu ścieków (Dz. U. z 2018 r. poz. 1152);
- 4) realizacja pozostałych inwestycji z zakresu infrastruktury technicznej będą przedmiotem umowy zainteresowanych stron zgodnie z przepisami prawa.

**§ 3.**

1. Finansowanie inwestycji z zakresu infrastruktury technicznej, które należą do zadań własnych gminy, ujętych w niniejszym planie miejscowym, podlega przepisom ustawy z dnia 27 sierpnia 2009 r. o finansach publicznych (Dz. U. z 2017 r., poz. 2077 ze zm.), oraz ustawy z dnia 13 listopada 2003 r. o dochodach jednostek samorządu terytorialnego (Dz. U. z 2018 r. poz. 1530), przy czym:

- 1) przychody i wydatki (w tym nazwę zadań inwestycyjnych i źródło ich finansowania w okresie wieloletnim) ustalane są przez Radę Gminy i corocznie w uchwale budżetowej oraz uchwale w sprawie wieloletniego planu inwestycyjnego;
- 2) źródłem finansowania inwestycji gminnych są w całości lub w części: Budżet Gminy, źródła zewnętrzne (np.: fundusze strukturalne Unii Europejskiej, dotacje z budżetu państwa, źródła z Funduszu Ochrony Środowiska i Gospodarki Wodnej), porozumienia publiczno-prywatne;

3) mogą zostać pobrane zgodnie z ustawą o gospodarce nieruchomościami oraz ustawą o planowaniu i zagospodarowaniu przestrzennym: opłaty adiacenckie, opłaty planistyczne.

2. Termin i koszty budowy, rozbudowy i przebudowy sieci wodociągowej, kanalizacji sanitarnej, sieci i urządzeń do zaopatrzenia w energię elektryczną zostaną określone przez Gminę w budżecie oraz wieloletnim planie inwestycyjnym.

Przewodniczący  
Rady Miejskiej w Czersku

.....



BR.0007.79.2018

## PROJEKT

### UCHWAŁA NR XLVII/441/18 RADY MIEJSKIEJ W CZERSKU

z dnia 19 października 2018 r.

#### w sprawie zniesienia formy ochrony przyrody z drzewa uznanego za pomnik przyrody

Na podstawie art. 18 ust. 2 pkt 15 ustawy z dnia 8 marca 1990 r. o samorządzie gminnym (t. j. - Dz. U. z 2018 r., poz. 994 ze zm.) oraz art. 44 ust. 3 i 4 ustawy z dnia 16 kwietnia 2004 r. o ochronie przyrody (t. j. - Dz. U. z 2018 r., poz. 1614)

#### Rada Miejska uchwała, co następuje:

##### § 1.

Znosi się status pomnika przyrody jednego drzewa z gatunku dąb szypułkowy (*Quercus robur* L.), znajdującego się w oddziale 33f (poprzednie oznaczenie 33d) Leśnictwa Lipce, Nadleśnictwa Woziwoda na terenie Gminy Czersk, uznanego za pomnik przyrody Rozporządzeniem Wojewody Bydgoskiego Nr 18/92 z dnia 8 czerwca 1992 r. (Dz. U. Woj. Byd. Nr 8, poz. 124 z dnia 22 lipca 1992 r.).

##### § 2.

Zniesienie statusu pomnika przyrody, o którym mowa w §1 następuje z powodu utraty wartości przyrodniczych, ze względu na które ustanowiono formę ochrony przyrody, oraz w celu zapewnienia bezpieczeństwa powszechnego.

##### § 3.

Wykonanie uchwały powierza się Burmistrzowi Czerska.

##### § 4.

Uchwała wchodzi w życie po upływie 14 dni od ogłoszenia w Dzienniku Urzędowym Województwa Pomorskiego i podlega ogłoszeniu na tablicy ogłoszeń oraz w Biuletynie Informacji Publicznej.

Wnoszący:

**Burmistrz Czerska**

**/-/ Jolanta Fierek**

Przewodniczący Rady  
**Grzegorz Kobierowski**



## Uzasadnienie

Zgodnie z art. 44 ust. 3 i 4 ustawy z dnia 16 kwietnia 2004 r. o ochronie przyrody (t. j. - Dz. U. z 2018 r., poz. 1614) zniesienie formy ochrony przyrody następuje w razie utraty wartości przyrodniczych i krajobrazowych, ze względu na które ustanowiono formę ochrony przyrody lub w razie konieczności realizacji inwestycji celu publicznego w przypadku braku rozwiązań alternatywnych lub zapewnienia bezpieczeństwa powszechnego. Zniesienia formy ochrony przyrody dokonuje rada gminy w drodze uchwały po uzgodnieniu z właściwym regionalnym dyrektorem ochrony środowiska. Uchwała została pozytywnie uzgodniona z Regionalnym Dyrektorem Ochrony Środowiska w Gdańsku – pismo RDOŚ-Gd-WZG.623.47.2018.ŁT.1 z dnia 13.09.2018 r.

Drzewo o statusie pomnika przyrody, o którym mowa w § 1, kwalifikuje się do całkowitego usunięcia ponieważ jest wywrotem, powstałym w następstwie nawałnicy, usytuowanym bezpośrednio przy drodze publicznej udostępnionej dla ruchu kołowego. Dla zapewnienia bezpieczeństwa powszechnego usunięcie wyrotu wraz z karpiną jest konieczne.

Mając powyższe na uwadze podjęcie uchwały jest uzasadnione.

Wnoszącym projekt uchwały jest Burmistrz Czerska.



BR.0007.80.2018

## PROJEKT

### UCHWAŁA NR XLVII/442/18 RADY MIEJSKIEJ W CZERSKU

z dnia 19 października 2018 r.

#### w sprawie zmiany uchwały budżetowej na 2018 rok

Na podstawie art. 18 ust. 2 pkt 4 oraz 9 lit. c ustawy z dnia 8 marca 1990 r. o samorządzie gminnym (t. j. - Dz. U. z 2017 r., poz. 994 ze zm. ) art. 211, art. 212 ust. 1 pkt. 1 i 2 art. 215, art. 218, art. 235, art. 236 ust. 3 i 4 pkt.1 ustawy z dnia 27 sierpnia 2009 r. o finansach publicznych (t. j. - Dz. U. z 2017 r., poz. 2077)

#### Rada Miejska uchwala, co następuje:

##### § 1.

W Uchwale nr XL/364/18 Rady Miejskiej w Czersku z dnia 29 stycznia 2018 r. – w sprawie uchwalenia budżetu Gminy Czersk na 2018 rok zmienionej:

- Zarządzeniem nr 853/2018 Burmistrza Czerska z dnia 30 stycznia 2018 roku,
- Uchwałą nr XLI/369/18 Rady Miejskiej w Czersku z dnia 22 lutego 2018 roku,
- Zarządzeniem nr 868/2018 Burmistrza Czerska z dnia 26 lutego 2018 roku,
- Zarządzeniem nr 882/2018 Burmistrza Czerska z dnia 20 marca 2018 roku,
- Uchwałą nr XLII/386/18 Rady Miejskiej w Czersku z dnia 27 marca 2018 roku,
- Zarządzeniem nr 890/2018 Burmistrza Czerska z dnia 29 marca 2018 roku,
- Uchwałą nr XLIII/396/18 Rady Miejskiej w Czersku z dnia 11 kwietnia 2018 roku,
- Zarządzeniem nr 900/2018 Burmistrza Czerska z dnia 20 kwietnia 2018 roku,
- Uchwałą nr XLIV/407/18 Rady Miejskiej w Czersku z dnia 24 maja 2018 roku,
- Zarządzeniem nr 933/2018 Burmistrza Czerska z dnia 6 czerwca 2018 roku,
- Uchwałą nr XLV/417/18 Rady Miejskiej w Czersku z dnia 21 czerwca 2018 roku,
- Zarządzeniem nr 948/2018 Burmistrza Czerska z dnia 28 czerwca 2018 roku,
- Zarządzeniem nr 954/2018 Burmistrza Czerska z dnia 12 lipca 2018 roku,
- Zarządzeniem nr 962/2018 Burmistrza Czerska z dnia 2 sierpnia 2018 roku,
- Zarządzeniem nr 973/2018 Burmistrza Czerska z dnia 28 sierpnia 2018 roku,
- Uchwałą nr XLVI/434/18 Rady Miejskiej w Czersku z dnia 17 września 2018 roku,
- Zarządzeniem nr 991/2018 Burmistrza Czerska z dnia 25 września 2018 roku,
- Zarządzeniem nr 1012/2018 Burmistrza Czerska z dnia 5 października 2018 roku



wprowadza się następujące zmiany:

- 1) w § 1 kwotę dochodów budżetu 95 890 399 zł zastępuje się kwotą 96 123 918 zł zgodnie z załącznikiem nr 1 do niniejszej uchwały, w tym:
  - a) kwotę dochodów bieżących 93 752 152 zł zastępuje się kwotą 93 866 337 zł,
  - b) kwotę dochodów majątkowych 2 138 247 zł zastępuje się kwotą 2 257 581 zł,
- 2) w § 2 ust. 1 kwotę wydatków budżetu 106 950 399 zł zastępuje się kwotą 107 183 918 zł zgodnie z załącznikiem nr 2 do niniejszej uchwały, w tym:
  - a) kwotę wydatków bieżących 90 353 085 zł zastępuje się kwotą 90 617 104 zł
  - b) kwotę wydatków majątkowych 16 597 314 zł zastępuje się kwotą 16 566 814 zł
- 3) w § 2 ust. 2 plan wydatków majątkowych zastępuje się załącznikiem nr 3 do niniejszej uchwały,
- 4) w § 5 ust. 1 pkt. 1 dochody z opłat i kar pieniężnych za korzystanie ze środowiska i wydatki na zadania z zakresu ochrony środowiska w wysokości 30 000 zastępuje się kwotą 38 000 zł zgodnie z załącznikiem nr 4 do niniejszej uchwały,
- 5) w § 6 kwotę dotacji udzielonych z budżetu Gminy w wysokości 5 456 795 zł zastępuje się kwotą 5 435 795 zł zgodnie z załącznikiem nr 5 do niniejszej uchwały,
- 6) w § 7 ust. 2 kwotę wydatków budżetu na realizację „Programu budowy i finansowania przydomowych przepompowni ścieków na terenie Gminy Czersk” w wysokości 15 000 zł zastępuje się kwotą 5 000 zł,
- 7) w § 7 ust. 3 kwotę wydatków budżetu na realizację „Programu usuwania azbestu z terenu Gminy Czersk” w wysokości 41 000 zł zastępuje się kwotą 30 000 zł.

## § 2.

Wykonanie uchwały powierza się Burmistrzowi Czerska.

## § 3.

Uchwała wchodzi w życie z dniem podjęcia i podlega ogłoszeniu na tablicy ogłoszeń i w Biuletynie Informacji Publicznej.

Wnoszący:

**Burmistrz Czerska**

**/-/ Jolanta Fierek**

Przewodniczący Rady  
**Grzegorz Kobierowski**

## Uzasadnienie

### Załącznik nr 1

#### Dochody zwiększa się o kwotę 328 059 zł tytułu :

- wpływu zwrotów zasiłków stałych nienależnie pobranych za lata ubiegłe w MGOPS Czersk o kwotę 9 250 zł,
- wpływu w związku z korektą składki zdrowotnej za lata ubiegłe od świadczeniobiorców MGOPS o kwotę 1 000 zł,
- wpływu odpłatności za schronisko o kwotę 11 250 zł,
- wpływów z różnych dochodów w placówkach oświatowych o kwotę 75 055 zł,
- wpływu z odpłatności za pobyt w DD Senior + o kwotę 5 000 zł, odszkodowania za zalanie pomieszczeń o kwotę 12 277 zł oraz wynagrodzenia z projektu „Zatrudnij Czerszczan” o kwotę 1 227 zł,
- wpływów przekształcenia prawa wieczystego użytkowania gruntów w prawo własności o kwotę 80 000 zł,
- sprzedaży nieruchomości o kwotę 125 000 zł,
- opłat i kar za korzystanie ze środowiska o kwotę 8 000 zł

#### Dochody zmniejsza się o kwotę 94 540 zł tytułu :

- wpływów z usług i różnych dochodów w placówkach oświatowych o kwotę 8 874 zł,
- dotacji na projekt „Poprawa efektywności energetycznej oraz rozwój OZE w Chojnicko - Człuchowskim Miejskim Obszarze Funkcjonalnym - modernizacja oświetlenia (RPO) o kwotę 85 666 zł,

### Załącznik nr 2

#### Dział 010 Rolnictwo i łowiectwo

1. Budowa sieci wodociągowej w miejscowościach Będźmierowice - Klaskawa  
- etap V - 10 000

#### Dział 400 Wytwarzanie i zaopatrywanie w energię elektryczną i gaz i wodę

1. Koszty zakupu gazu (AZK) - (-) 5 000
2. Dopłata do taryf za wodę - Zapędowo - 15 000

#### Dział 600 transport i łączność

1. Budowa chodników - środki osiedli - 500  
- Osiedle Nr 1 „Centrum” w Czersku

#### Dział 700 Gospodarka mieszkaniowa

1. Koszty utrzymania zasobów komunalnych (AZK) - 20 000  
(remonty lokali mieszkalnych)

## **Dział 801 Oświata i wychowanie**

1. Koszty utrzymania placówek oświatowych	-	66 181
- Szkoła Podstawowa Nr 1 w Czersku - 12 343		
- Szkoła Podstawowa Nr 2 w Czersku - 50 686		
- Szkoła Podstawowa w Gotelciu - 10 839		
- Zespół Szkół w Łęgu - 4 826		
- Zespół Szkół w Rytlu - (-) 52 046		
- Przedszkole Nr 1 w Czersku - 13 115		
- Przedszkole Nr 2 w Czersku - 26 418		
2. Wymiana ogrodzenia Szkoły Podstawowej w Gotelciu	-	10 000

## **Dział 852 Pomoc społeczna**

1. Zwrot nienależnej składki zdrowotnej	-	1 000
2. Utrzymanie Dziennego Domu Senior +	-	18 504

## **Dział 900 Gospodarka komunalna i ochrona środowiska**

1. Remont skateparku w Parku Borowiackim (AZK)	-	30 000
2. Koszty odprowadzania ścieków (AZK)	-	5 000
3. Utrzymanie i wyposażenie placów zabaw - środki osiedli	-	(-) 500
- Osiedle Nr 1 „Centrum” w Czersku		
4. Dopłata do taryf za odprowadzanie ścieków	-	71 334
5. Program budowy przydomowych przepompowni ścieków	-	(-) 10 000
6. Program usuwania azbestu z terenu Gminy Czersk	-	(-) 11 000
7. Rekultywacja uszkodzonego terenu podczas nawałnicy w Konigorcie	-	12 500

## **Dział 921 Kultura i ochrona dziedzictwa narodowego**

1. Dotacja podmiotowa dla Ośrodka Kultury w Czersku	-	20 000
2. Dotacja na zabytki dla trzech kościołów parafialnych w Gminie Czersk	-	(-) 20 000

### **Załącznik nr 3**

#### **Plan wydatków majątkowych w 2018 roku**

Zmniejszono plan wydatków majątkowych o kwotę 30 500 zł.

### **Załącznik nr 4**

#### **Dochody z opłat i kar pieniężnych za korzystanie ze środowiska i wydatki na zadania z zakresu ochrony środowiska na 2018 r.**

Zwiększono dochody i wydatki o kwotę 8 000 zł.

## **Załącznik nr 5**

### **Plan dotacji z budżetu na 2018 rok**

Zwiększono dotację podmiotową dla Ośrodka Kultury w Czersku o 20 000 zł ,zmniejszono dotację na zabytki dla trzech kościołów parafialnych w Gminie Czersk o kwotę 20 000 zł , dotację na program usuwania azbestu z terenu gminy Czersk o kwotę 11 000 zł i dotację na program budowy przydomowych przepompowni ścieków o kwotę 10 000 zł.

# Dochody Załącznik Nr 1 do Uchwały Nr XLVII/.../18 Rady Miejskiej w Czersku z dnia 19 października 2018 roku

w złotych

Dział	Rozdział	§	Nazwa	Plan przed zmianą	Zmniejszenie	Zwiększenie	Plan po zmianach (5+6+7)
1	2	3	4	5	6	7	8
<b>bieżące</b>							
801			Oświata i wychowanie	2 044 108,00	-8 874,00	75 055,00	2 110 289,00
			w tym z tytułu dotacji i środków na finansowanie wydatków na realizację zadań finansowanych z udziałem środków, o których mowa w art. 5 ust. 1 pkt 2 i 3	0,00	0,00	0,00	0,00
	80101		Szkoły podstawowe	152 750,00	-974,00	33 710,00	185 486,00
			w tym z tytułu dotacji i środków na finansowanie wydatków na realizację zadań finansowanych z udziałem środków, o których mowa w art. 5 ust. 1 pkt 2 i 3	0,00	0,00	0,00	0,00
		0690	Wpływy z różnych opłat	0,00	0,00	297,00	297,00
		0750	Wpływy z najmu i dzierżawy składników majątkowych Skarbu Państwa, jednostek samorządu terytorialnego lub innych jednostek zaliczanych do sektora finansów publicznych oraz innych umów o podobnym charakterze	109 850,00	0,00	4 900,00	114 750,00
		0830	Wpływy z usług	19 400,00	-974,00	0,00	18 426,00
		0920	Wpływy z pozostałych odsetek	0,00	0,00	30,00	30,00
		0940	Wpływy z rozliczeń/zwrotów z lat ubiegłych	0,00	0,00	2 431,00	2 431,00
		0950	Wpływy z tytułu kar i odszkodowań wynikających z umów	0,00	0,00	9 214,00	9 214,00
		0970	Wpływy z różnych dochodów	0,00	0,00	16 838,00	16 838,00
	80104		Przedszkola	1 040 729,00	0,00	17 884,00	1 058 613,00
			w tym z tytułu dotacji i środków na finansowanie wydatków na realizację zadań finansowanych z udziałem środków, o których mowa w art. 5 ust. 1 pkt 2 i 3	0,00	0,00	0,00	0,00
		0660	Wpływy z opłat za korzystanie z wychowania przedszkolnego	117 400,00	0,00	8 300,00	125 700,00
		0670	Wpływy z opłat za korzystanie z wyżywienia w jednostkach realizujących zadania z zakresu wychowania przedszkolnego	347 240,00	0,00	8 260,00	355 500,00
		0970	Wpływy z różnych dochodów	0,00	0,00	1 324,00	1 324,00
	80106		Inne formy wychowania przedszkolnego	52 500,00	-7 900,00	0,00	44 600,00
			w tym z tytułu dotacji i środków na finansowanie wydatków na realizację zadań finansowanych z udziałem środków, o których mowa w art. 5 ust. 1 pkt 2 i 3	0,00	0,00	0,00	0,00

		0660	Wpływy z opłat za korzystanie z wychowania przedszkolnego	10 600,00	-300,00	0,00	10 300,00
		0670	Wpływy z opłat za korzystanie z żywienia w jednostkach realizujących zadania z zakresu wychowania przedszkolnego	22 720,00	-7 600,00	0,00	15 120,00
	80110		Gimnazja	2 500,00	0,00	400,00	2 900,00
			w tym z tytułu dotacji i środków na finansowanie wydatków na realizację zadań finansowanych z udziałem środków, o których mowa w art. 5 ust. 1 pkt 2 i 3	0,00	0,00	0,00	0,00
		0970	Wpływy z różnych dochodów	0,00	0,00	400,00	400,00
	80148		Stołówki szkolne i przedszkolne	514 100,00	0,00	23 061,00	537 161,00
			w tym z tytułu dotacji i środków na finansowanie wydatków na realizację zadań finansowanych z udziałem środków, o których mowa w art. 5 ust. 1 pkt 2 i 3	0,00	0,00	0,00	0,00
		0830	Wpływy z usług	514 100,00	0,00	21 511,00	535 611,00
		0960	Wpływy z otrzymanych spadków, zapisów i darowizn w postaci pieniężnej	0,00	0,00	1 550,00	1 550,00
852			Pomoc społeczna	2 626 330,00	0,00	40 004,00	2 666 334,00
			w tym z tytułu dotacji i środków na finansowanie wydatków na realizację zadań finansowanych z udziałem środków, o których mowa w art. 5 ust. 1 pkt 2 i 3	0,00	0,00	0,00	0,00
	85213		Składki na ubezpieczenie zdrowotne opłacane za osoby pobierające niektóre świadczenia z pomocy społecznej, niektóre świadczenia rodzinne oraz za osoby uczestniczące w zajęciach w centrum integracji społecznej.	195 170,00	0,00	1 000,00	196 170,00
			w tym z tytułu dotacji i środków na finansowanie wydatków na realizację zadań finansowanych z udziałem środków, o których mowa w art. 5 ust. 1 pkt 2 i 3	0,00	0,00	0,00	0,00
		0940	Wpływy z rozliczeń/zwrotów z lat ubiegłych	700,00	0,00	1 000,00	1 700,00
	85214		Zasiłki okresowe, celowe i pomoc w naturze oraz składki na ubezpieczenia emerytalne i rentowe	137 500,00	0,00	11 250,00	148 750,00
			w tym z tytułu dotacji i środków na finansowanie wydatków na realizację zadań finansowanych z udziałem środków, o których mowa w art. 5 ust. 1 pkt 2 i 3	0,00	0,00	0,00	0,00
		0970	Wpływy z różnych dochodów	0,00	0,00	11 250,00	11 250,00
	85216		Zasiłki stałe	774 500,00	0,00	9 250,00	783 750,00
			w tym z tytułu dotacji i środków na finansowanie wydatków na realizację zadań finansowanych z udziałem środków, o których mowa w art. 5 ust. 1 pkt 2 i 3	0,00	0,00	0,00	0,00
		0940	Wpływy z rozliczeń/zwrotów z lat ubiegłych	9 500,00	0,00	9 250,00	18 750,00
	85295		Pozostała działalność	127 040,00	0,00	18 504,00	145 544,00
			w tym z tytułu dotacji i środków na finansowanie wydatków na realizację zadań finansowanych z udziałem środków, o których mowa w art. 5 ust. 1 pkt 2 i 3	0,00	0,00	0,00	0,00
		0830	Wpływy z usług	33 000,00	0,00	5 000,00	38 000,00
		0950	Wpływy z tytułu kar i odszkodowań wynikających z umów	0,00	0,00	12 277,00	12 277,00
		0970	Wpływy z różnych dochodów	0,00	0,00	1 227,00	1 227,00

900			Gospodarka komunalna i ochrona środowiska	2 933 675,00	0,00	8 000,00	2 941 675,00
			w tym z tytułu dotacji i środków na finansowanie wydatków na realizację zadań finansowanych z udziałem środków, o których mowa w art. 5 ust. 1 pkt 2 i 3	0,00	0,00	0,00	0,00
	90019		Wpływy i wydatki związane z gromadzeniem środków z opłat i kar za korzystanie ze środowiska	30 000,00	0,00	8 000,00	38 000,00
			w tym z tytułu dotacji i środków na finansowanie wydatków na realizację zadań finansowanych z udziałem środków, o których mowa w art. 5 ust. 1 pkt 2 i 3	0,00	0,00	0,00	0,00
		0690	Wpływy z różnych opłat	30 000,00	0,00	8 000,00	38 000,00
<b>bieżące razem:</b>				<b>93 752 152,00</b>	<b>-8 874,00</b>	<b>123 059,00</b>	<b>93 866 337,00</b>
			w tym z tytułu dotacji i środków na finansowanie wydatków na realizację zadań finansowanych z udziałem środków, o których mowa w art. 5 ust. 1 pkt 2 i 3	363 302,00	0,00	0,00	363 302,00

majątkowe							
700			Gospodarka mieszkaniowa	1 385 643,00	0,00	205 000,00	1 590 643,00
			w tym z tytułu dotacji i środków na finansowanie wydatków na realizację zadań finansowanych z udziałem środków, o których mowa w art. 5 ust. 1 pkt 2 i 3	510 643,00	0,00	0,00	510 643,00
	70005		Gospodarka gruntami i nieruchomościami	1 385 643,00	0,00	205 000,00	1 590 643,00
			w tym z tytułu dotacji i środków na finansowanie wydatków na realizację zadań finansowanych z udziałem środków, o których mowa w art. 5 ust. 1 pkt 2 i 3	510 643,00	0,00	0,00	510 643,00
		0760	Wpływy z tytułu przekształcenia prawa użytkowania wieczystego przysługującego osobom fizycznym w prawo własności	5 000,00	0,00	80 000,00	85 000,00
		0770	Wpłaty z tytułu odpłatnego nabycia prawa własności oraz prawa użytkowania wieczystego nieruchomości	870 000,00	0,00	125 000,00	995 000,00
900			Gospodarka komunalna i ochrona środowiska	494 461,00	-85 666,00	0,00	408 795,00
			w tym z tytułu dotacji i środków na finansowanie wydatków na realizację zadań finansowanych z udziałem środków, o których mowa w art. 5 ust. 1 pkt 2 i 3	456 577,00	-85 666,00	0,00	370 911,00
	90015		Oświetlenie ulic, placów i dróg	456 577,00	-85 666,00	0,00	370 911,00
			w tym z tytułu dotacji i środków na finansowanie wydatków na realizację zadań finansowanych z udziałem środków, o których mowa w art. 5 ust. 1 pkt 2 i 3	456 577,00	-85 666,00	0,00	370 911,00
		6257	Dotacje celowe w ramach programów finansowych z udziałem środków europejskich oraz środków, o których mowa w art. 5 ust. 3 pkt 5 lit. a i b ustawy, lub płatności w ramach budżetu środków europejskich, realizowanych przez jednostki samorządu terytorialnego	453 577,00	-85 666,00	0,00	367 911,00
<b>majątkowe razem:</b>				<b>2 138 247,00</b>	<b>-85 666,00</b>	<b>205 000,00</b>	<b>2 257 581,00</b>
			w tym z tytułu dotacji i środków na finansowanie wydatków na realizację zadań finansowanych z udziałem środków, o których mowa w art. 5 ust. 1 pkt 2 i 3	967 220,00	-85 666,00	0,00	881 554,00

<b>Ogółem:</b>	<b>95 890 399,00</b>	<b>-94 540,00</b>	<b>328 059,00</b>	<b>96 123 918,00</b>
w tym z tytułu dotacji i środków na finansowanie wydatków na realizację zadań finansowanych z udziałem środków, o których mowa w art. 5 ust. 1 pkt 2 i 3	1 330 522,00	-85 666,00	0,00	1 244 856,00

(\* kol 2 do wykorzystania fakultatywnego)

## Wydatki Załącznik Nr 2 do Uchwały Nr XLVII.../18 Rady Miejskiej w Czersku z dnia 19 października 2018 roku

Dział	Rozdział	Nazwa	Plan	Z tego:										z tego:					
				Wydatki bieżące	z tego:			dotacje na zadania bieżące	świadczenia na rzecz osób fizycznych;	wydatki na programy finansowane z udziałem środków, o których mowa w art. 5 ust. 1 pkt 2 i 3	wyплаты z tytułu poręczeń i gwarancji	obsługa długu	Wydatki majątkowe	inwestycje i zakupy inwestycyjne	w tym:		Wniesienie wkładów do spółek prawa handlowego		
					wynagrodzenia i składki od nich naliczane	wydatki związane z realizacją ich statutowych zadań;	na programy finansowane z udziałem środków, o których mowa w art. 5 ust. 1 pkt 2 i 3,								Zakup i objęcie akcji i udziałów				
1	2	4	5	6	7	8	9	10	11	12	13	14	15	16	17	18	19		
010		Rolnictwo i łowiectwo	przed zmianą	1 017 151,00	378 491,00	378 491,00	5 626,00	372 865,00	0,00	0,00	0,00	0,00	0,00	638 660,00	638 660,00	0,00	0,00	0,00	
			zmniejszenie	0,00	0,00	0,00	0,00	0,00	0,00	0,00	0,00	0,00	0,00	0,00	0,00	0,00	0,00	0,00	0,00
			zwiększenie	10 000,00	0,00	0,00	0,00	0,00	0,00	0,00	0,00	0,00	0,00	0,00	10 000,00	10 000,00	0,00	0,00	0,00
			po zmianach	1 027 151,00	378 491,00	378 491,00	5 626,00	372 865,00	0,00	0,00	0,00	0,00	0,00	0,00	648 660,00	648 660,00	0,00	0,00	0,00
01010		Infrastruktura wodociągowa i sanitacyjna wsi	przed zmianą	491 000,00	0,00	0,00	0,00	0,00	0,00	0,00	0,00	0,00	0,00	491 000,00	491 000,00	0,00	0,00	0,00	
			zmniejszenie	0,00	0,00	0,00	0,00	0,00	0,00	0,00	0,00	0,00	0,00	0,00	0,00	0,00	0,00	0,00	
			zwiększenie	10 000,00	0,00	0,00	0,00	0,00	0,00	0,00	0,00	0,00	0,00	0,00	10 000,00	10 000,00	0,00	0,00	0,00
			po zmianach	501 000,00	0,00	0,00	0,00	0,00	0,00	0,00	0,00	0,00	0,00	0,00	501 000,00	501 000,00	0,00	0,00	0,00
400		Wytwarzanie i zaopatrywanie w energię elektryczną, gaz i wodę	przed zmianą	636 750,00	636 750,00	636 750,00	16 750,00	620 000,00	0,00	0,00	0,00	0,00	0,00	0,00	0,00	0,00	0,00	0,00	
			zmniejszenie	-5 000,00	-5 000,00	-5 000,00	0,00	-5 000,00	0,00	0,00	0,00	0,00	0,00	0,00	0,00	0,00	0,00	0,00	0,00
			zwiększenie	15 000,00	15 000,00	15 000,00	0,00	15 000,00	0,00	0,00	0,00	0,00	0,00	0,00	0,00	0,00	0,00	0,00	0,00
			po zmianach	646 750,00	646 750,00	646 750,00	16 750,00	630 000,00	0,00	0,00	0,00	0,00	0,00	0,00	0,00	0,00	0,00	0,00	0,00
40002		Dostarczanie wody	przed zmianą	81 000,00	81 000,00	81 000,00	0,00	81 000,00	0,00	0,00	0,00	0,00	0,00	0,00	0,00	0,00	0,00	0,00	
			zmniejszenie	0,00	0,00	0,00	0,00	0,00	0,00	0,00	0,00	0,00	0,00	0,00	0,00	0,00	0,00	0,00	
			zwiększenie	15 000,00	15 000,00	15 000,00	0,00	15 000,00	0,00	0,00	0,00	0,00	0,00	0,00	0,00	0,00	0,00	0,00	0,00
			po zmianach	96 000,00	96 000,00	96 000,00	0,00	96 000,00	0,00	0,00	0,00	0,00	0,00	0,00	0,00	0,00	0,00	0,00	0,00
40004		Dostarczanie paliw gazowych	przed zmianą	360 000,00	360 000,00	360 000,00	0,00	360 000,00	0,00	0,00	0,00	0,00	0,00	0,00	0,00	0,00	0,00	0,00	
			zmniejszenie	-5 000,00	-5 000,00	-5 000,00	0,00	-5 000,00	0,00	0,00	0,00	0,00	0,00	0,00	0,00	0,00	0,00	0,00	0,00
			zwiększenie	0,00	0,00	0,00	0,00	0,00	0,00	0,00	0,00	0,00	0,00	0,00	0,00	0,00	0,00	0,00	0,00
			po zmianach	355 000,00	355 000,00	355 000,00	0,00	355 000,00	0,00	0,00	0,00	0,00	0,00	0,00	0,00	0,00	0,00	0,00	0,00
600		Transport i łączność	przed zmianą	9 690 852,00	3 491 570,00	3 373 070,00	239 500,00	3 133 570,00	116 000,00	2 500,00	0,00	0,00	0,00	6 199 282,00	6 199 282,00	0,00	0,00	0,00	
			zmniejszenie	0,00	0,00	0,00	0,00	0,00	0,00	0,00	0,00	0,00	0,00	0,00	0,00	0,00	0,00	0,00	
			zwiększenie	500,00	0,00	0,00	0,00	0,00	0,00	0,00	0,00	0,00	0,00	0,00	500,00	500,00	0,00	0,00	
			po zmianach	9 691 352,00	3 491 570,00	3 373 070,00	239 500,00	3 133 570,00	116 000,00	2 500,00	0,00	0,00	0,00	0,00	6 199 782,00	6 199 782,00	0,00	0,00	
60016		Drogi publiczne gminne	przed zmianą	7 078 246,00	1 801 344,00	1 793 844,00	239 500,00	1 554 344,00	5 000,00	2 500,00	0,00	0,00	0,00	5 276 902,00	5 276 902,00	0,00	0,00	0,00	
			zmniejszenie	0,00	0,00	0,00	0,00	0,00	0,00	0,00	0,00	0,00	0,00	0,00	0,00	0,00	0,00	0,00	
			zwiększenie	500,00	0,00	0,00	0,00	0,00	0,00	0,00	0,00	0,00	0,00	0,00	500,00	500,00	0,00	0,00	
			po zmianach	7 078 746,00	1 801 344,00	1 793 844,00	239 500,00	1 554 344,00	5 000,00	2 500,00	0,00	0,00	0,00	0,00	5 277 402,00	5 277 402,00	0,00	0,00	
700		Gospodarka mieszkaniowa	przed zmianą	3 689 655,00	1 729 330,00	1 725 330,00	607 700,00	1 117 630,00	0,00	4 000,00	0,00	0,00	0,00	1 960 325,00	1 960 325,00	1 140 325,00	0,00	0,00	
			zmniejszenie	0,00	0,00	0,00	0,00	0,00	0,00	0,00	0,00	0,00	0,00	0,00	0,00	0,00	0,00	0,00	
			zwiększenie	20 000,00	20 000,00	20 000,00	0,00	20 000,00	0,00	0,00	0,00	0,00	0,00	0,00	0,00	0,00	0,00	0,00	
			po zmianach	3 709 655,00	1 749 330,00	1 745 330,00	607 700,00	1 137 630,00	0,00	4 000,00	0,00	0,00	0,00	0,00	1 960 325,00	1 960 325,00	1 140 325,00	0,00	0,00
70004		Różne jednostki obsługi gospodarki mieszkaniowej	przed zmianą	1 469 330,00	1 469 330,00	1 465 330,00	602 400,00	862 930,00	0,00	4 000,00	0,00	0,00	0,00	0,00	0,00	0,00	0,00	0,00	
			zmniejszenie	0,00	0,00	0,00	0,00	0,00	0,00	0,00	0,00	0,00	0,00	0,00	0,00	0,00	0,00	0,00	
			zwiększenie	20 000,00	20 000,00	20 000,00	0,00	20 000,00	0,00	0,00	0,00	0,00	0,00	0,00	0,00	0,00	0,00	0,00	
			po zmianach	1 489 330,00	1 489 330,00	1 485 330,00	602 400,00	882 930,00	0,00	4 000,00	0,00	0,00	0,00	0,00	0,00	0,00	0,00	0,00	
801		Oświata i wychowanie	przed zmianą	32 311 326,00	27 407 826,00	25 642 250,00	20 573 155,00	5 069 095,00	1 345 120,00	420 456,00	0,00	0,00	0,00	4 903 500,00	4 903 500,00	0,00	0,00	0,00	
			zmniejszenie	-7 900,00	-7 900,00	-7 900,00	0,00	-7 900,00	0,00	0,00	0,00	0,00	0,00	0,00	0,00	0,00	0,00	0,00	
			zwiększenie	84 081,00	84 081,00	76 081,00	5 579,00	70 502,00	0,00	8 000,00	0,00	0,00	0,00	0,00	0,00	0,00	0,00	0,00	
			po zmianach	32 387 507,00	27 484 007,00	25 710 431,00	20 578 734,00	5 131 697,00	1 345 120,00	428 456,00	0,00	0,00	0,00	0,00	4 903 500,00	4 903 500,00	0,00	0,00	
80101		Szkoły podstawowe	przed zmianą	18 983 711,00	14 201 211,00	13 593 147,00	11 995 998,00	1 597 149,00	338 071,00	269 993,00	0,00	0,00	0,00	4 782 500,00	4 782 500,00	0,00	0,00	0,00	
			zmniejszenie	0,00	0,00	0,00	0,00	0,00	0,00	0,00	0,00	0,00	0,00	0,00	0,00	0,00	0,00	0,00	
			zwiększenie	42 736,00	42 736,00	34 736,00	4 788,00	29 948,00	0,00	8 000,00	0,00	0,00	0,00	0,00	0,00	0,00	0,00	0,00	
			po zmianach	19 026 447,00	14 243 947,00	13 627 883,00	12 000 786,00	1 627 097,00	338 071,00	277 993,00	0,00	0,00	0,00	0,00	4 782 500,00	4 782 500,00	0,00	0,00	

Dział	Rozdział	Nazwa	Plan	Z tego:									z tego:					
				Wydatki bieżące	z tego:			dotacje na zadania bieżące	świadczenia na rzecz osób fizycznych;	wydatki na programy finansowane z udziałem środków, o których mowa w art. 5 ust. 1 pkt 2 i 3	wyплаты z tytułu poręczeń i gwarancji	obsługa długu	Wydatki majątkowe	inwestycje i zakupy inwestycyjne	z tego:			
					wydatki jednostek budżetowych,	wynagrodzenia i składki od nich naliczane	wydatki związane z realizacją ich statutowych zadań;								w tym: na programy finansowane z udziałem środków, o których mowa w art. 5 ust. 1 pkt 2 i 3,	Zakup i objęcie akcji i udziałów	Wniesienie wkładów do spółek prawa handlowego	
1	2	4	5	6	7	8	9	10	11	12	13	14	15	16	17	18	19	
80104	Przedszkola	przed zmianą	4 962 618,00	4 857 618,00	4 333 661,00	3 529 758,00	803 903,00	474 661,00	49 296,00	0,00	0,00	0,00	105 000,00	105 000,00	0,00	0,00	0,00	
		zmniejszenie	0,00	0,00	0,00	0,00	0,00	0,00	0,00	0,00	0,00	0,00	0,00	0,00	0,00	0,00	0,00	0,00
		zwiększenie	17 884,00	17 884,00	17 884,00	791,00	17 093,00	0,00	0,00	0,00	0,00	0,00	0,00	0,00	0,00	0,00	0,00	0,00
		po zmianach	4 980 502,00	4 875 502,00	4 351 545,00	3 530 549,00	820 996,00	474 661,00	49 296,00	0,00	0,00	0,00	0,00	105 000,00	105 000,00	0,00	0,00	0,00
80106	Inne formy wychowania przedszkolnego	przed zmianą	238 235,00	222 235,00	215 258,00	153 333,00	61 925,00	0,00	6 977,00	0,00	0,00	0,00	16 000,00	16 000,00	0,00	0,00	0,00	
		zmniejszenie	-7 900,00	-7 900,00	-7 900,00	0,00	-7 900,00	0,00	0,00	0,00	0,00	0,00	0,00	0,00	0,00	0,00	0,00	0,00
		zwiększenie	0,00	0,00	0,00	0,00	0,00	0,00	0,00	0,00	0,00	0,00	0,00	0,00	0,00	0,00	0,00	0,00
		po zmianach	230 335,00	214 335,00	207 358,00	153 333,00	54 025,00	0,00	6 977,00	0,00	0,00	0,00	0,00	16 000,00	16 000,00	0,00	0,00	0,00
80110	Gimnazja	przed zmianą	3 086 137,00	3 086 137,00	2 787 836,00	2 481 752,00	306 084,00	249 574,00	48 727,00	0,00	0,00	0,00	0,00	0,00	0,00	0,00	0,00	
		zmniejszenie	0,00	0,00	0,00	0,00	0,00	0,00	0,00	0,00	0,00	0,00	0,00	0,00	0,00	0,00	0,00	0,00
		zwiększenie	400,00	400,00	400,00	0,00	400,00	0,00	0,00	0,00	0,00	0,00	0,00	0,00	0,00	0,00	0,00	0,00
		po zmianach	3 086 537,00	3 086 537,00	2 788 236,00	2 481 752,00	306 484,00	249 574,00	48 727,00	0,00	0,00	0,00	0,00	0,00	0,00	0,00	0,00	0,00
80148	Stołówki szkolne i przedszkolne	przed zmianą	1 292 255,00	1 292 255,00	1 291 090,00	725 195,00	565 895,00	0,00	1 165,00	0,00	0,00	0,00	0,00	0,00	0,00	0,00	0,00	
		zmniejszenie	0,00	0,00	0,00	0,00	0,00	0,00	0,00	0,00	0,00	0,00	0,00	0,00	0,00	0,00	0,00	0,00
		zwiększenie	23 061,00	23 061,00	23 061,00	0,00	23 061,00	0,00	0,00	0,00	0,00	0,00	0,00	0,00	0,00	0,00	0,00	0,00
		po zmianach	1 315 316,00	1 315 316,00	1 314 151,00	725 195,00	588 956,00	0,00	1 165,00	0,00	0,00	0,00	0,00	0,00	0,00	0,00	0,00	0,00
852	Pomoc społeczna	przed zmianą	6 300 017,00	6 300 017,00	4 423 677,00	1 807 441,00	2 616 236,00	0,00	1 876 340,00	0,00	0,00	0,00	0,00	0,00	0,00	0,00	0,00	
		zmniejszenie	0,00	0,00	0,00	0,00	0,00	0,00	0,00	0,00	0,00	0,00	0,00	0,00	0,00	0,00	0,00	0,00
		zwiększenie	19 504,00	19 504,00	19 504,00	8 300,00	11 204,00	0,00	0,00	0,00	0,00	0,00	0,00	0,00	0,00	0,00	0,00	0,00
		po zmianach	6 319 521,00	6 319 521,00	4 443 181,00	1 815 741,00	2 627 440,00	0,00	1 876 340,00	0,00	0,00	0,00	0,00	0,00	0,00	0,00	0,00	0,00
85213	Składki na ubezpieczenie zdrowotne opłacane za osoby pobierające niektóre świadczenia z pomocy społecznej, niektóre świadczenia rodzinne oraz za osoby uczęszczające w zajęciach w centrum integracji społecznej.	przed zmianą	195 170,00	195 170,00	195 170,00	0,00	195 170,00	0,00	0,00	0,00	0,00	0,00	0,00	0,00	0,00	0,00	0,00	
		zmniejszenie	0,00	0,00	0,00	0,00	0,00	0,00	0,00	0,00	0,00	0,00	0,00	0,00	0,00	0,00	0,00	0,00
		zwiększenie	1 000,00	1 000,00	1 000,00	0,00	1 000,00	0,00	0,00	0,00	0,00	0,00	0,00	0,00	0,00	0,00	0,00	0,00
		po zmianach	196 170,00	196 170,00	196 170,00	0,00	196 170,00	0,00	0,00	0,00	0,00	0,00	0,00	0,00	0,00	0,00	0,00	0,00
85295	Pozostała działalność	przed zmianą	306 580,00	306 580,00	279 600,00	166 591,00	113 009,00	0,00	26 980,00	0,00	0,00	0,00	0,00	0,00	0,00	0,00	0,00	
		zmniejszenie	0,00	0,00	0,00	0,00	0,00	0,00	0,00	0,00	0,00	0,00	0,00	0,00	0,00	0,00	0,00	
		zwiększenie	18 504,00	18 504,00	18 504,00	8 300,00	10 204,00	0,00	0,00	0,00	0,00	0,00	0,00	0,00	0,00	0,00	0,00	
		po zmianach	325 084,00	325 084,00	298 104,00	174 891,00	123 213,00	0,00	26 980,00	0,00	0,00	0,00	0,00	0,00	0,00	0,00	0,00	0,00
900	Gospodarka komunalna i ochrona środowiska	przed zmianą	6 783 572,00	5 310 678,00	5 310 678,00	127 500,00	5 183 178,00	0,00	0,00	0,00	0,00	0,00	1 472 894,00	1 472 894,00	542 391,00	0,00	0,00	
		zmniejszenie	-21 000,00	0,00	0,00	0,00	0,00	0,00	0,00	0,00	0,00	0,00	-21 000,00	-21 000,00	0,00	0,00	0,00	
		zwiększenie	118 334,00	118 334,00	118 334,00	0,00	118 334,00	0,00	0,00	0,00	0,00	0,00	0,00	0,00	0,00	0,00	0,00	
		po zmianach	6 880 906,00	5 429 012,00	5 429 012,00	127 500,00	5 301 512,00	0,00	0,00	0,00	0,00	0,00	0,00	1 451 894,00	1 451 894,00	542 391,00	0,00	0,00
90001	Gospodarka ściekowa i ochrona wód	przed zmianą	875 650,00	629 150,00	629 150,00	0,00	629 150,00	0,00	0,00	0,00	0,00	0,00	246 500,00	246 500,00	0,00	0,00	0,00	
		zmniejszenie	-10 000,00	0,00	0,00	0,00	0,00	0,00	0,00	0,00	0,00	0,00	-10 000,00	-10 000,00	0,00	0,00	0,00	
		zwiększenie	76 334,00	76 334,00	76 334,00	0,00	76 334,00	0,00	0,00	0,00	0,00	0,00	0,00	0,00	0,00	0,00	0,00	
		po zmianach	941 984,00	705 484,00	705 484,00	0,00	705 484,00	0,00	0,00	0,00	0,00	0,00	0,00	236 500,00	236 500,00	0,00	0,00	0,00
90002	Gospodarka odpadami	przed zmianą	3 261 000,00	3 220 000,00	3 220 000,00	108 100,00	3 111 900,00	0,00	0,00	0,00	0,00	0,00	41 000,00	41 000,00	0,00	0,00	0,00	
		zmniejszenie	-11 000,00	0,00	0,00	0,00	0,00	0,00	0,00	0,00	0,00	0,00	-11 000,00	-11 000,00	0,00	0,00	0,00	
		zwiększenie	0,00	0,00	0,00	0,00	0,00	0,00	0,00	0,00	0,00	0,00	0,00	0,00	0,00	0,00	0,00	
		po zmianach	3 250 000,00	3 220 000,00	3 220 000,00	108 100,00	3 111 900,00	0,00	0,00	0,00	0,00	0,00	0,00	30 000,00	30 000,00	0,00	0,00	0,00
90004	Utrzymanie zieleni w miastach i gminach	przed zmianą	235 959,00	157 275,00	157 275,00	0,00	157 275,00	0,00	0,00	0,00	0,00	0,00	78 684,00	78 684,00	0,00	0,00	0,00	
		zmniejszenie	0,00	0,00	0,00	0,00	0,00	0,00	0,00	0,00	0,00	0,00	0,00	0,00	0,00	0,00	0,00	
		zwiększenie	30 000,00	30 000,00	30 000,00	0,00	30 000,00	0,00	0,00	0,00	0,00	0,00	0,00	0,00	0,00	0,00	0,00	
		po zmianach	265 959,00	187 275,00	187 275,00	0,00	187 275,00	0,00	0,00	0,00	0,00	0,00	0,00	78 684,00	78 684,00	0,00	0,00	0,00
90095	Pozostała działalność	przed zmianą	139 345,00	118 785,00	118 785,00	0,00	118 785,00	0,00	0,00	0,00	0,00	0,00	20 560,00	20 560,00	0,00	0,00	0,00	
		zmniejszenie	0,00	0,00	0,00	0,00	0,00	0,00	0,00	0,00	0,00	0,00	0,00	0,00	0,00	0,00	0,00	
		zwiększenie	12 000,00	12 000,00	12 000,00	0,00	12 000,00	0,00	0,00	0,00	0,00	0,00	0,00	0,00	0,00	0,00	0,00	
		po zmianach	151 345,00	130 785,00	130 785,00	0,00	130 785,00	0,00	0,00	0,00	0,00	0,00	0,00	20 560,00	20 560,00	0,00	0,00	0,00



Załącznik nr 3  
do Uchwały Nr XLVII/.../18  
Rady Miejskiej w Czersku  
z dnia 19 października 2018 roku

**Wydatki majątkowe w 2018 roku**  
**1. Plan wydatków inwestycyjnych na 2018**

Dział	Rozdział	Treść	Zmiana (+, (-))	Wartość
1	2	3	4	5
<b>010</b>		<b>Rolnictwo i łowiectwo</b>	<b>10 000,00</b>	<b>648 660,00</b>
	<b>01010</b>	<b>Infrastruktura wodociągowa i sanitacyjna wsi</b>	<b>10 000,00</b>	<b>648 660,00</b>
		1. Budowa sieci wodociągowej w miejscowościach Będźmierowice - Klaskawa - etap I	10 000,00	190 000,00
		2. Budowa sieci wodno - kanalizacyjnych na terenach wiejskich		311 000,00
		3. Budowa dróg transportu rolnego		147 660,00
<b>600</b>		<b>Transport i łączność</b>	<b>500,00</b>	<b>5 479 782,00</b>
	<b>60016</b>	<b>Drogi publiczne gminne</b>	<b>500,00</b>	<b>5 277 402,00</b>
		4. Budowa chodników - fundusz sołecki		11 517,00
		5. Budowa i modernizacja dróg		272 000,00
		6. Modernizacja dróg - fundusz sołecki		263 881,00
		7. Budowa chodników - środki osiedli	500,00	137 254,00
		8. Budowa kanalizacji deszczowej w ulicach: Chłopskiej i przyległych w Rytle		405 000,00
		9. Budowa drogi dojazdowej do Parku Borowiackiego w Czersku - etap I		40 000,00
		10. Modernizacja ulicy Kościelnej w Łęgu		941 000,00
		11. Przebudowa dróg w Czersku etap I (budowa sieci kanalizacji deszczowej) w tym ul. Kosobudzka		1 012 000,00
		12. Utwardzenie placu między kościołem w Rytle a drogą Nr 22		35 000,00
		13. Utwardzenie płytami YOMB części ul. Sportowej w Czersku - etap I CzBO		35 000,00
		14. Budowa chodnika przy ul. Łosińskiej w Czersku CzBO		35 000,00
		15. Przebudowa ulic w centrum Czerska - projekt (Królowej Jadwigi, Dr Zielinskiego, Rynkowej i Gen.Hallera)		39 360,00
		16. Przebudowa ulicy Zbożowej w Czersku		630 000,00
		17. Utwardzenie płytami YOMB drogi gminnej w Szalalmajach CzBO		35 000,00
		18. Utwardzenie drogi Łubna - Budziska płytami YOMB CzBO		35 000,00
		19. Utwardzenie płytami YOMB drogi gminnej w Złotowie ul. Złotowska CzBO		35 000,00
		20. Stabilizacja drogi emulsja asfaltową w miejscowości Zapędowo (w kierunku Nadolnej Karczmy) CzBO		35 000,00
		21. Utwardzenie płytami YOMB ulicy Szkolnej w Malachinie CzBO		35 000,00
		22. Stabilizacja drogi w Łęgu Kolonii		230 640,00
		23. Budowa odcinka ulicy Dworcowej w Łęgu		229 700,00
		24. Budowa ulicy Szkolnej w Rytle - etap I		189 000,00
		25. Modernizacja drogi Łubna - Budziska		118 000,00
		26. Modernizacja odcinka drogi w Bukowej Górze		192 300,00
		27. Projekt budowy ulicy Leśnej w Czersku (odcinek do stacji pogotowia)		13 000,00
		28. Budowa drogi Łubna - Malachin		12 000,00
		29. Przebudowa ulicy Wojska Polskiego w Czersku		230 000,00
		30. Aktualizacja dokumentacji projektowej przebudowy ul. Dworcowej w Czersku		30 750,00
	<b>60017</b>	<b>Drogi wewnętrzne</b>		<b>202 380,00</b>
		30. Budowa dróg transportu rolnego		202 380,00
<b>630</b>		<b>Turystyka</b>		<b>1 576,00</b>
	<b>63095</b>	<b>Pozostała działalność</b>		<b>1 576,00</b>
		31. Pomorskie szlaki kajakowe - szlakiem Zbrzycy i Brdy - RPO		0,00
		32. Pomorskie szlaki kajakowe - z nurtem Wdy - RPO		1 576,00
		33. Budowa promenady wzdłuż Wielkiego Kanafu Brdy (PROW)		0,00
<b>700</b>		<b>Gospodarka mieszkaniowa</b>		<b>1 960 325,00</b>
	<b>70005</b>	<b>Gospodarka gruntami i nieruchomościami</b>		<b>1 960 325,00</b>
		34. Wykup nieruchomości		570 000,00
		35. Budowa remizy OSP w Krzyżu		250 000,00

		36. Poprawa efektywności energetycznej oraz rozwój OZE w Chojnicko - Człuchowskim Miejskim Obszarze Funkcjonalnym - termomodernizacja obiektów użyteczności publicznej (RPO)		1 140 325,00
		37. Projekt przebudowy kotłowni w remizie OSP w Złym Mięsie		0,00
<b>754</b>		<b>Bezpieczeństwo publiczne i ochrona przeciwpożarowa</b>		<b>40 000,00</b>
	<b>75495</b>	<b>Pozostała działalność</b>		<b>40 000,00</b>
		38. Zakup i montaż klimatyzacji oraz wentylacji do remizy OSP w Odrach CzBO		35 000,00
		39. Modernizacja monitoringu		5 000,00
<b>758</b>		<b>Różne rozliczenia</b>		<b>0,00</b>
	<b>75818</b>	<b>Rezerwy ogólne i celowe</b>		<b>0,00</b>
		40. Rezerwa celowa na inwestycje - środki osiedli		0,00
		41. Rezerwa celowa na inwestycje		0,00
<b>801</b>		<b>Oświata i wychowanie</b>		<b>4 903 500,00</b>
	<b>80101</b>	<b>Szkoły podstawowe</b>		<b>4 782 500,00</b>
		42. Rozbudowa budynku Szkoły Podstawowej nr 1 w Czersku		3 650 000,00
		43. Modernizacja dachu hali sportowej im. R. Bruskiego w Czersku		160 000,00
		44. Rozbudowa Zespołu Szkół w Łęgu - świetlica		472 500,00
		45. Rozbudowa budynku Zespołu Szkół w Rytlu		500 000,00
	<b>80104</b>	<b>Przedszkola</b>		<b>105 000,00</b>
		46. Urządzenie placu zabaw w Przedszkolu Samorządowym nr 1 im. Kubusia Puchatka w Czersku CzBO		35 000,00
		47. Modernizacja nawierzchni placu zabaw w Przedszkolu Samorządowym w Łęgu		35 000,00
		48. Plac zabaw dla dzieci od 3 do 6 lat dostosowany do potrzeb dzieci niepełnosprawnych i dzieci zdrowych zlokalizowany na terenie Przedszkola Samorządowego nr 2 w Czersku (CzBO)		35 000,00
	<b>80106</b>	<b>Inne formy wychowania przedszkolnego</b>		<b>16 000,00</b>
		49. Wykonanie dokumentacji projektowej budowy punktu przedszkolnego w Łęgu Kolonii		16 000,00
<b>855</b>		<b>Rodzina</b>		<b>45 000,00</b>
	<b>85505</b>	<b>Tworzenie i funkcjonowanie żłobków</b>		<b>45 000,00</b>
		50. Projekt budowy żłobka		45 000,00
<b>900</b>		<b>Gospodarka komunalna i ochrona środowiska</b>		<b>1 367 394,00</b>
	<b>90001</b>	<b>Gospodarka ściekowa i ochrona wód</b>		<b>185 000,00</b>
		51. Budowa sieci wodno - kanalizacyjnych w Czersku		185 000,00
	<b>90004</b>	<b>Utrzymanie zieleni w miastach i gminach</b>		<b>78 684,00</b>
		52. Projekt zagospodarowania części południowej Parku Borowiackiego		37 884,00
		53. Budowa Alei Noblistów w Parku Borowiackim w Czersku		40 800,00
	<b>90005</b>	<b>Ochrona powietrza atmosferycznego i klimatu</b>		<b>2 490,00</b>
		54. Słońce źródłem pozyskiwania energii (obiekty mieszkalne RPO)		2 490,00
		55. Energia ze źródeł odnawialnych - RPO (obiekty użyteczności publicznej)		0,00
	<b>90015</b>	<b>Oświetlenie ulic, placów i dróg</b>		<b>1 080 660,00</b>
		56. Budowa punktów świetlnych - fundusz sołecki		34 759,00
		57. Budowa nowych punktów świetlnych - środki osiedli		14 000,00
		58. Budowa linii oświetlenia ulicznego		348 000,00
		59. Poprawa efektywności energetycznej oraz rozwój OZE w Chojnicko - Człuchowskim Miejskim Obszarze Funkcjonalnym - modernizacja oświetlenia		536 901,00
		60. Montaż lamp hybrydowych na terenie gminy Czersk PO RiM		0,00
		61. Budowa linii oświetlenia ulicznego w Wojtalu		147 000,00
	<b>90095</b>	<b>Pozostała działalność</b>		<b>20 560,00</b>
		62. Dopuszczenie placu zabaw w Ustroniu i w Rytlu Nadleśnictwo		10 000,00
		63. Wyposażenie i utrzymanie placów zabaw (uzupełnienie w sprzęt) - sołectwo		10 560,00
<b>921</b>		<b>Kultura i ochrona dziedzictwa narodowego</b>		<b>70 000,00</b>
	<b>92105</b>	<b>Pozostałe zadania w zakresie kultury</b>		<b>70 000,00</b>
		64. Wymiana części ogrodzenia i utwardzenie terenu przy świetlicy wiejskiej w Mokrem CzBO		35 000,00
		65. Zakup sprzętu multimedialnego do LCKE i OP w Będźmierowicach		35 000,00
		66. Budowa świetlicy wiejskiej w Łęgu Kolonii		0,00
<b>926</b>		<b>Kultura fizyczna</b>		<b>376 077,00</b>

<b>92601</b>	<b>Obiekty sportowe</b>		<b>351 600,00</b>
	67. Projekt budynku szatniowo - socjalno - administracyjnego przy stadionie w		40 000,00
	68. Fitness Klub pod gołym niebem przy świetlicy wiejskiej w Klaskawie CzBO		35 000,00
	69. Budowa siłowni zewnętrznej w Parku Kaszubskim w Czersku CzBO		34 470,00
	70. Budowa siłowni zewnętrznej przy świetlicy wiejskiej w Krzyżu CzBO		34 670,00
	71. Miejsca rekreacji i wypoczynku dla mieszkańców Gotelpia CzBO		34 030,00
	72. Zakup urządzeń do siłowni zewnętrznej w Starych Prusach CzBO		34 340,00
	73. Zakup i montaż bramek i piłkochwyłów na boisko w Rytlu		24 500,00
	74. Budowa otwartych stref aktywności na terenie Gminy Czersk (Gutowiec i Rytel)		114 590,00
<b>92605</b>	<b>Zadania w zakresie kultury fizycznej</b>		<b>24 477,00</b>
	75. Doposażenie stancji wodnej w Ostrowitem - zakup jachtu		24 477,00
	<b>Razem</b>	<b>10 500,00</b>	<b>14 892 314,00</b>

## 2. Dotacje na inwestycje w 2018 roku

Dział 1	Rozdział 2	Treść 3	Zmiana (+, (-)) 4	Wartość 5
<b>754</b>		<b>Bezpieczeństwo publiczne i ochrona przeciwpożarowa</b>		<b>500 000,00</b>
	<b>75412</b>	<b>Ochotnicze straże pożarne</b>		<b>500 000,00</b>
		1. Zakup samochodu ratowniczo - gaśniczego dla OSP Czersk		500 000,00
<b>851</b>		<b>Ochrona zdrowia</b>		<b>50 000,00</b>
	<b>85111</b>	<b>Szpitala ogólne</b>		<b>50 000,00</b>
		2. Dotacja dla Szpitala w Chojnicach na oddział ratunkowy		50 000,00
<b>900</b>		<b>Gospodarka komunalna i ochrona środowiska</b>	<b>(-) 21 000,00</b>	<b>84 500,00</b>
	<b>90001</b>	<b>Gospodarka ściekowa i ochrona wód</b>	<b>(-) 10 000,00</b>	<b>51 500,00</b>
		3. Program budowy przydomowych oczyszczalni ścieków i szczelnych zbiorników		46 500,00
		4. Program budowy przydomowych przepompowni ścieków	(-) 10 000,00	5 000,00
	<b>90002</b>	<b>Gospodarka odpadami</b>	<b>(-) 11 000,00</b>	<b>30 000,00</b>
		5. Program usuwania azbestu z terenu Gminy Czersk	(-) 11 000,00	30 000,00
	<b>90005</b>	<b>Ochrona powietrza atmosferycznego i klimatu</b>		<b>0,00</b>
		6. Modernizacja źródeł energii cieplnej w ramach konkursu "Czyste powietrze		0,00
	<b>90015</b>	<b>Oświetlenie ulic, placów i dróg</b>		<b>3 000,00</b>
		7. Dotacja dla partnerów projektu: Poprawa efektywności energetycznej oraz rozwój OZE w Chojnicko - Człuchowskim Miejskim Obszarze Funkcjonalnym - modernizacja oświetlenia zewnętrznego (RPO)		3 000,00
<b>921</b>		<b>Kultura i ochrona dziedzictwa narodowego</b>	<b>(-) 20 000,00</b>	<b>320 000,00</b>
	<b>92109</b>	<b>Domki i ośrodki kultury, świetlice i kluby</b>		<b>70 000,00</b>
		8. Dotacja celowa dla OK w Rytlu - modernizacja ogrodzenia terenu Ośrodka Kultury		35 000,00
		9. Dotacja celowa dla OK w Czersku - zakup kina plenerowego		35 000,00
	<b>92120</b>	<b>Ochrona zabytków i opieka nad zabytkami</b>		<b>250 000,00</b>
		10. Dotacja na zabytki dla trzech kościołów parafialnych w Gminie Czersk.	(-) 20 000,00	250 000,00
		<b>Razem</b>	<b>(-) 41 000,00</b>	<b>954 500,00</b>

## 3. Pomoc finansowa na inwestycje w 2018 roku

Dział 1	Rozdział 2	Treść 3	Zmiana (+, (-)) 4	Wartość 5
<b>600</b>		<b>Transport i łączność</b>		<b>720 000,00</b>
	<b>60014</b>	<b>Drogi publiczne powiatowe</b>		<b>720 000,00</b>
		1. Pomoc finansowa dla Powiatu Chojnickiego na drogę do Łukowa		720 000,00
		<b>Razem</b>		<b>720 000,00</b>

16 566 814,00

Załącznik nr 4  
do Uchwały nr XLVII/.../18  
Rady Miejskiej w Czersku  
z dnia 19 października 2018 roku

**Dochody z opłat z tytułu wydawania zezwoleń na sprzedaż napojów alkoholowych i wydatki związane z realizacją zadań ujętych w Gminnym Programie Profilaktyki i Rozwiązywania Problemów Alkoholowych i Gminnym Programie Przeciwdziałania Narkomanii oraz dochody z opłat i kar pieniężnych za korzystanie ze środowiska i wydatki na zadania z zakresu ochrony środowiska na 2018 r.**

w zł

Dział	Rozdział	Wyszczególnienie	Plan dochodów	Plan wydatków
1	2	3	4	5
<b>756</b>		<b>Dochody od osób prawnych , osób fizycznych i od innych jednostek nie posiadających osobowości prawnej oraz wydatki związane z ich poborem</b>	<b>366 000</b>	<b>0</b>
	75618	Wpływy z innych opłat stanowiących dochody jednostek samorządu terytorialnego na podstawie ustaw	366 000	0
<b>851</b>		<b>Ochrona zdrowia</b>	<b>0</b>	<b>366 000</b>
	85153	Zwalczanie narkomanii	0	15 000
	85154	Przeciwdziałanie alkoholizmowi	0	351 000
<b>900</b>		<b>Gospodarka komunalna i ochrona środowiska</b>	<b>38 000</b>	<b>10 000</b>
	90019	Wpływy i wydatki związane z gromadzeniem środków z opłat i kar za korzystanie ze środowiska	38 000	10 000
<b>010</b>		<b>Rolnictwo i łowiectwo</b>		<b>28 000</b>
	01010	Infrastruktura wodociągowa i sanitacyjna wsi		28 000
<b>X</b>	<b>X</b>	<b>Ogółem</b>	<b>404 000</b>	<b>404 000</b>

Załącznik nr 5  
do Uchwały Nr XLVII/.../18  
Rady Miejskiej w Czersku  
z dnia 19 października 2018 roku

**Plan dotacji z budżetu na 2018 r.**

w zł

Dz.	Rozdz	Treść	Kwota dotacji		Ogółem	
			Dla jednostek sektora finansów publicznych	Dla jednostek spoza sektora finansów publicznych	Bieżące	Majątkowe
1	2	3	4	5	6	7
<b>Podmiotowe</b>			<b>1 564 000</b>	<b>1 333 200</b>	<b>2 897 200</b>	
<b>801</b>		<b>Oświata i wychowania</b>		<b>1 333 200</b>	<b>1 333 200</b>	
	80101 80103 80149	Dotacja dla Stowarzyszenia na prowadzenie Szkoły w Odrach		170 000 120 000 68 000	170 000 120 000 68 000	
	80104 80149	Dotacja dla niepublicznego przedszkola w Czersku		474 661 60 339	474 661 60 339	
	80101 80110 80150	Dotacja dla niepublicznej Szkoły Podstawowej w Czersku		168 071 249 574 22 555	168 071 249 574 22 555	
<b>921</b>		<b>Kultura i ochrona dziedzictwa narodowego</b>	<b>1 564 000</b>		<b>1 564 000</b>	
	<b>92109</b>	<b>Ośrodki kultury – dotacja na koszty utrzymania i prowadzenie działalności</b>	<b>1 339 000</b>		<b>1 339 000</b>	
		- Czersk	594 000		594 000	
		- Rytel	405 000		405 000	
		- Łąg	340 000		340 000	
	<b>92116</b>	<b>Biblioteki – dotacja na koszty utrzymania i prowadzenie działalności</b>	<b>225 000</b>		<b>225 000</b>	
		- Czersk	154 000		154 000	
		- Rytel	40 000		40 000	
		- Łąg	31 000		31 000	
<b>Celowe</b>			<b>1 229 000</b>	<b>1 309 595</b>	<b>864 095</b>	<b>1 674 500</b>
<b>600</b>		<b>Transport i łączność</b>	<b>836 000</b>		<b>116 000</b>	<b>720 000</b>
	<b>60001</b>	Pomoc finansowa dla Województwa Pomorskiego na współfinansowanie przewozów na linii komunikacyjnej Czersk - Kościerzyna	11 000		11 000	
	<b>60014</b>	Pomoc finansowa dla Powiatu Chojnickiego na drogę do Łukowa	720 000			720 000
	<b>60014</b>	Pomoc finansowa dla Powiatu Chojnickiego na remont drogi Mokre - Rówki	100 000		100 000	
	<b>60016</b>	Pomoc finansowa dla Miasta Murowana Goślina na remont infrastruktury drogowej	5 000		5 000	
<b>754</b>		<b>Bezpieczeństwo publiczne i ochrona przeciwpożarowa</b>		<b>505 775</b>	<b>5 775</b>	<b>500 000</b>
	<b>75412</b>	Dofinansowanie zakupu samochodu ratowniczo - gaśniczego dla OSP Czersk		500 000		500 000
	<b>75495</b>	Dotacja na zakup sprzętu ratowniczo - gaśniczego dla OSP w Czersku		5 775	5 775	
<b>801</b>		<b>Oświata i wychowanie</b>		<b>11 920</b>	<b>11 920</b>	

	<b>80153</b>	Dotacja na wyposażenie szkół podstawowych i gimnazjów w podręczniki, materiały edukacyjne i ćwiczeniowe dla Stowarzyszenia na rzecz szkoły w Odrach		891	891	
	<b>80153</b>	Dotacja na wyposażenie szkół podstawowych i gimnazjów w podręczniki, materiały edukacyjne i ćwiczeniowe dla Niepublicznej Szkoły Podstawowej z oddziałami gimnazjalnymi w Czersku		11 029	11 029	
<b>851</b>		<b>Ochrona zdrowia</b>	<b>50 000</b>	<b>90 000</b>	<b>90 000</b>	<b>50 000</b>
	<b>85111</b>	Dotacja dla Szpitala w Chojnicach na oddział ratunkowy	50 000			50 000
	<b>85154</b>	Dotacja dla organizacji pozarządowych – prowadzenie programów i klubów abstynenta oraz organizacja imprez związanych z profilaktyką uzależnień i zwalczaniem nałogów		90 000	90 000	
<b>853</b>		<b>Pozostałe zadania w zakresie polityki społecznej</b>		<b>142 400</b>	<b>142 400</b>	
	<b>85395</b>	Dotacja dla organizacji pozarządowych – aktywizacja osób starszych		20 000	20 000	
	<b>85395*</b>	Dotacja dla organizacji pożytku publicznego - projekt „Zatrudnij Czerszczan”		55 200	55 200	
	<b>85395*</b>	Dotacja dla partnera projektu „Ja w Internecie” dla Stowarzyszenia na Rzecz Programu Rozwoju Wsi Łąg (PO PC)		67 200	67 200	
<b>900</b>		<b>Gospodarka komunalna i ochrona środowiska</b>	<b>3 000</b>	<b>81 500</b>		<b>84 500</b>
	<b>90001</b>	Program budowy przydomowych oczyszczalni ścieków i szczelnych zbiorników bezodpływowych		46 500		46 500
	<b>90001</b>	Program budowy przydomowych przepompowni ścieków		5 000		5 000
	<b>90002</b>	Program usuwania azbestu z terenu Gminy Czersk		30 000		30 000
	<b>90015</b>	Dotacja dla partnera projektu „Poprawa efektywności energetycznej oraz rozwój OZE w Chojnicko - Człuchowskim Miejskim Obszarze Funkcjonalnym - modernizacja oświetlenia zewnętrznego (RPO)”	3 000			3 000
<b>921</b>		<b>Kultura i ochrona dziedzictwa narodowego</b>	<b>340 000</b>	<b>250 000</b>	<b>270 000</b>	<b>320 000</b>
	<b>92109</b>	Pomoc finansowa dla gminy Karsin na działalność Grupy Tanecznej „Paradise”	8 000		8 000	
	<b>92109</b>	<b>Ośrodki kultury</b>	<b>332 000</b>		<b>262 000</b>	<b>70 000</b>
		<b>Rytl</b>	<b>88 000</b>		<b>53 000</b>	<b>35 000</b>
		- imprezy plenerowe	15 000		15 000	
		- organizacja imprezy „Dni Rytle”	20 000		20 000	
		- modernizacja ogrodzenia terenu Ośrodka Kultury	35 000			35 000
		- koszty utrzymania budynku socjalnego i boiska w Rytle	18 000		18 000	
		<b>Łąg</b>	<b>63 000</b>		<b>63 000</b>	
		- imprezy plenerowe	11 000		11 000	
		- organizacja imprezy „Łęskie Kapuśniaki” Święto Łęga	15 000		15 000	
		- realizacja zadań w zakresie				

		sportu środowiskowego (LZS "Zieloni" Łąg)	8 000		8 000	
		- koszty utrzymania budynku socjalnego i boiska w Łęgu	6 000		6 000	
		- działalność Akademii Zdrowia Łężanek	3 000		3 000	
		- działalność grupy „M”	10 000		10 000	
		- organizacja rolniczo - leśnych dożynek Gminnych	10 000		10 000	
		<b>Czersk :</b>	<b>181 000</b>		<b>146 000</b>	<b>35 000</b>
		- Prowadzenie chóru „Lutnia” i organizacja Festiwalu Chórów	22 000		22 000	
		- Imprezy plenerowe	40 000		40 000	
		- Utrzymanie orkiestry dętej	5 000		5 000	
		- Działalność zespołu folklor. "Ziemia Czersk" i "Bazuny"	14 000		14 000	
		- Działalność CIT – ekspozycje, wystawy, materiały promocyjne	6 000		6 000	
		- Święto Pstrąga w Wojtalu	45 000		45 000	
		- zawody Super Drwal	10 000		10 000	
		- spotkania wielkanocne i święto Krwiodawców	4 000		4 000	
		- zakup kina plenerowego	35 000			35 000
	<b>92120</b>	Dotacja na zabytki dla trzech kościołów parafialnych w Gminie Czersk		250 000		250 000
	<b>926</b>	<b>Kultura fizyczna</b>		<b>228 000</b>	<b>228 000</b>	
	<b>92605</b>	Dotacja dla organizacji pożytku publicznego (dla klubów sportowych)		228 000	228 000	
<b>X</b>	<b>X</b>	<b>Ogółem</b>	<b>2 793 000</b>	<b>2 642 795</b>	<b>3 761 295</b>	<b>1 674 500</b>

\* dotację na programy dofinansowywane z RPO - 55 200 zł i PC - 67 200 zł ujęto w grupie wydatków na programy finansowane z UE w załączniku nr 2 uchwały



Czersk, 2018-10-11

BF.0004.30.2018

**Pan Zbigniew Labuda  
Dyrektor Przewozów  
Regionalnych sp. z o.o.  
Oddział Pomorski z siedzibą  
w Gdyni  
ul. Bolesława Krzywoustego  
7  
81-035 Gdynia**

## **APEL**

Szanowny Panie Dyrektorze,

w imieniu Rady Miejskiej w Czersku zwracam się do Pana z apelem o kontynuowanie działalności kasy biletowej na dworcu PKP w Czersku.

Nasz apel motywujemy faktem, iż linia 203 oraz 215 przechodzące przez Czersk przewidziane są do modernizacji m.in. w ramach zadania pn.: „Prace na alternatywnym ciągu transportowym Bydgoszcz – Trójmiasto, obejmującym linie 201 i 203”. Niewątpliwie współpraca samorządu i spółek kolejowych jest niezbędna do realizacji jednego z najważniejszych zadań przyszłej kadencji władz samorządowych, czyli remontu dworca PKP i utworzenia w Czersku jednej z głównych stacji obsługi podróżnych na ww. liniach.

Należy zauważyć, że Gmina Czersk stanie się jednym z ważnych punktów przesiadkowych, a nieobecność kasy biletowej w takim wypadku będzie powodować niezadowolenie wśród podróżnych i mieszkańców. Gmina Czersk to obszar zamieszkały przez ponad 20 tys. ludzi, dla których połączenia kolejowe są niejednokrotnie jedynym możliwym środkiem transportu. Większość z nich, jak wynika z różnych danych korzysta z możliwości zakupu biletu w budynku dworcowym.

Trudno jest sobie wyobrazić sytuację, w której wielu podróżnych będzie zmuszonych do zakupu biletu bezpośrednio u konduktora. W naszej ocenie spowoduje to obniżenie prestiżu i wizerunku gminy oraz przewoźnika. Powstaje więc pytanie czy efektem dalszego rozwoju linii kolejowej i modernizacji dworca w naszym mieście nie powinien być wzrost poczucia zadowolenia i jakości obsługi podróżnych?

**Z poważaniem**

**Przewodniczący Rady**

**Grzegorz Kobierowski**

