










PROGNOZA ODDZIAŁYWANIA NA ŚRODOWISKO PROJEKTU MIEJSCOWEGO PLANU ZAGOSPODAROWANIA PRZESTRZENNEGO

terenu w rejonie ulicy Łosińskiej
w Czersku

- CZĘŚĆ GRAFICZNA -

Objaśnienia

-  - obszar opracowania
-  - działki ewidencyjne
-  - obręby ewidencyjne
-  - istniejąca zabudowa
-  - otulina Tucholskiego Parku Krajobrazowego
-  - korytarz ekologiczny "Kaszubski Południowy"
-  - użytki leśne
-  - kierunek sływu wód podziemnych
-  - rowy melioracyjne



układ 2000 pas 6; podkład: geoportal.gov.pl;
projekt miejscowego planu zagospodarowania przestrzennego terenu
w rejonie ulicy Łosińskiej w Czersku



Wykonawca: GEOECOM Jakub Makarewicz
Opracowanie: Paulina Matecka
Data opracowania: luty 2026 r.