









PROGNOZA ODDZIAŁYWANIA NA ŚRODOWISKO DO PROJEKTU MIEJSCOWEGO PLANU ZAGOSPODAROWANIA PRZESTRZENNEGO

terenu we wsi Zapora

- CZĘŚĆ GRAFICZNA -

Objaśnienia*

-  - obszar objęty projektem planu
-  - działki ewidencyjne
-  - istniejąca zabudowa
-  - Obszar Natura 2000 Bory Tucholskie PLB220009
-  - napowietrzna linia elektroenergetyczna średniego napięcia
-  - linia wyznaczająca odległość 100 m od linii brzegowej Zbiornika Mylof
-  - kierunek spływu wód podziemnych
-  - tereny leśne należące do Skarbu Państwa

* obszar objęty planem w całości położony jest w granicach Chojnicko-Tucholskiego Obszaru Chronionego Krajobrazu

50 0 50 100 m
układ 2000 pas 6; podkład: geoportal.gov.pl;
projekt miejscowego planu zagospodarowania przestrzennego
terenu we wsi Zapora

Opracowanie:
Martyna Gruczyk
Jakub Makarewicz
Paulina Matecka
Pracownia Ochrony Środowiska
i Systemów Informacji Geograficznej
GEOECOM
Toruń, 2025 r.

6480870.0

6481120.0

6481370.0

5960760.0

5960560.0