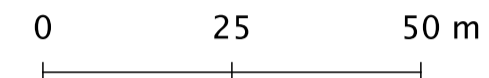


MIJSCOWY PLAN ZAGOSPODAROWANIA PRZESTRZENNEGO




TERENU W REJONIE ULICY POLNEJ W RYTLU

ORGAN SPORZĄDZAJĄCY:
Burmistrz Czerska









skala: 1:1000






OZNACZENIA OBOWIĄZUJĄCYCH USTALEŃ



-  - granica obszaru objętego planem
-  - linie rozgraniczające tereny o różnym przeznaczeniu lub różnych zasadach zagospodarowania
-  - nieprzekraczalne linie zabudowy

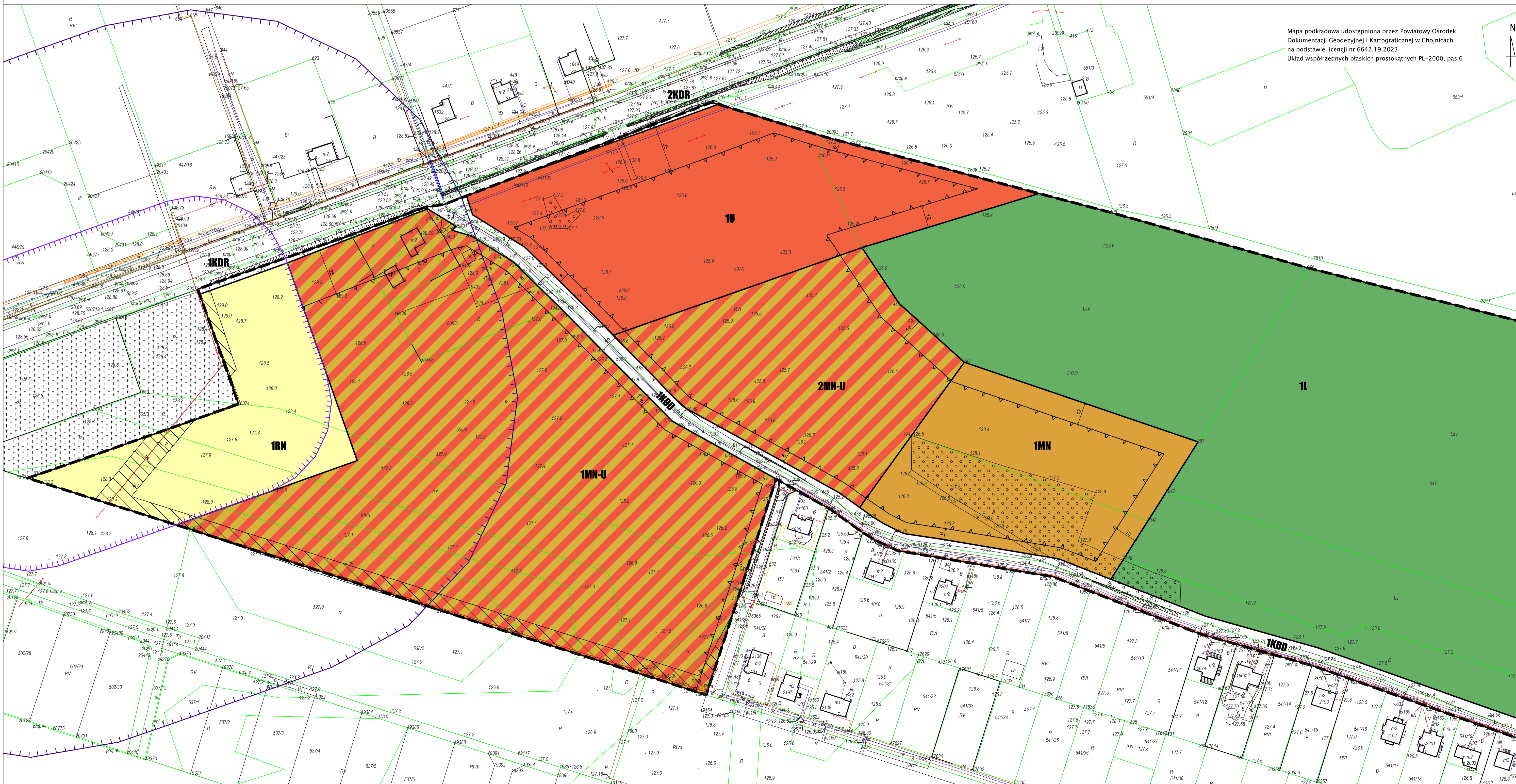
przeznaczenie terenu:

-  **MN** - teren zabudowy mieszkaniowej jednorodzinnej
-  **U** - teren usług
-  **MN-U** - teren zabudowy mieszkaniowej jednorodzinnej lub usług
-  **KDR** - teren drogi głównej ruchu przyspieszonego
-  **KDL** - teren drogi lokalnej
-  **KDD** - teren drogi dojazdowej
-  **RN** - teren rolnictwa z zakazem zabudowy
-  **L** - teren lasu

-  - zasięg terenów położonych w odległości 50 m od czynnego cmentarza
-  - zasięg terenów położonych w odległości 150 m od czynnego cmentarza
-  - pas technologiczny

OZNACZENIA INFORMACYJNE

-  - napowietrzna linia elektroenergetyczna średniego napięcia
-  - wymiarowanie (w metrach)



Mapa podkładowa udostępniona przez Powiatowy Ośrodek
Dokumentacji Geodezyjnej i Kartograficznej w Chojnicach
na podstawie licencji nr 6642.19.2023
Układ współrzędnych płaskich prostokątnych PL-2000, pas 6