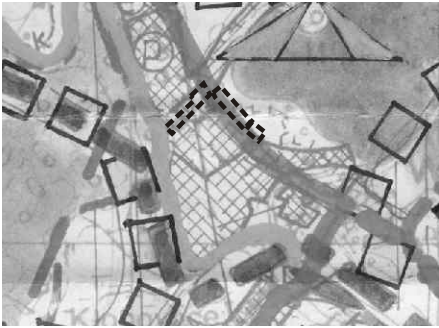
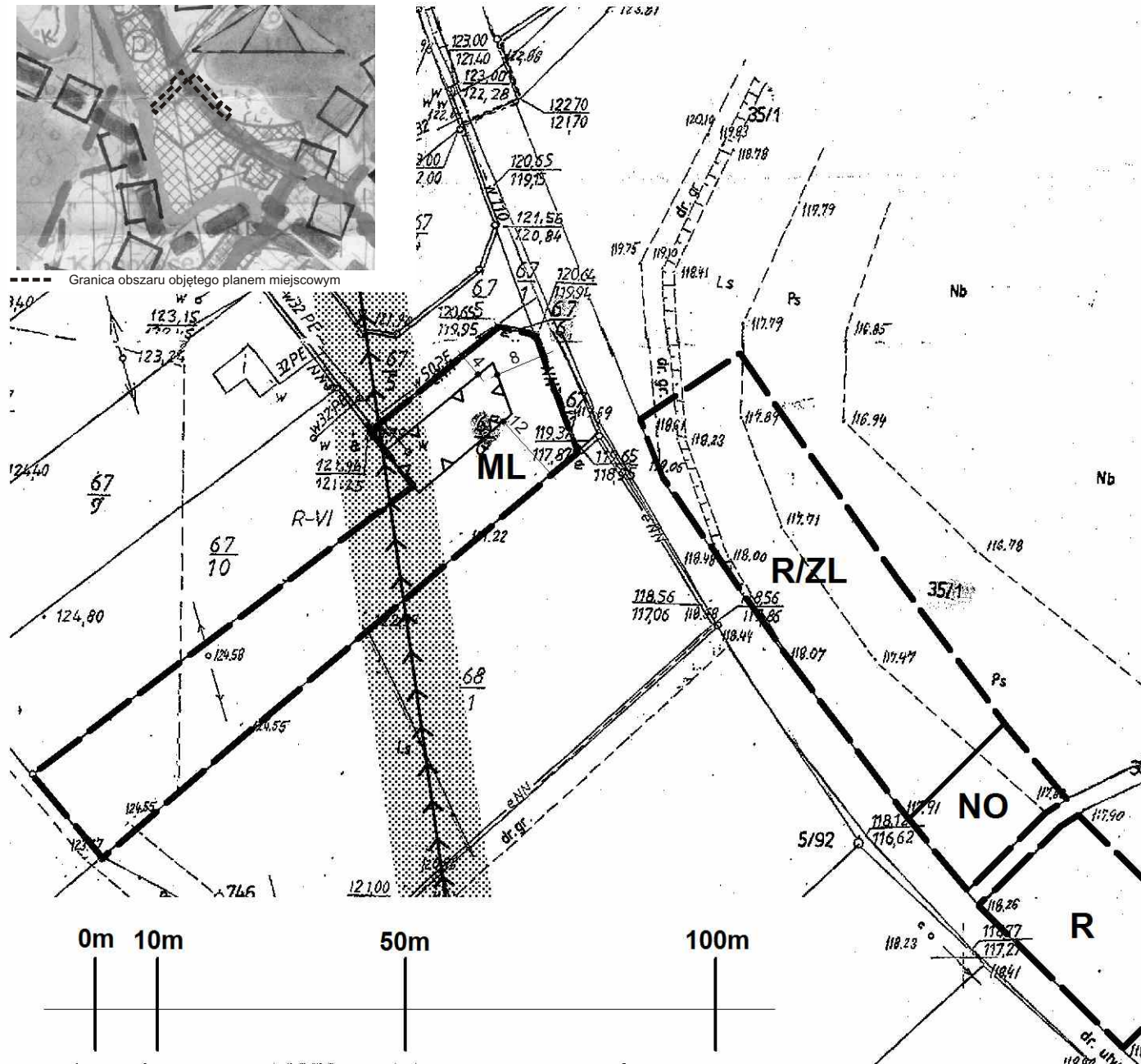











Wyrys ze Studium Uwarunkowań i Kierunków Zagospodarowania  
Przestrzennego Gminy Czersk



Granica obszaru objętego planem miejscowym



**Objaśnienia:**

-  granica obszaru objętego planem miejscowym
-  linia rozgraniczająca tereny o różnym przeznaczeniu lub różnych zasadach zagospodarowania
-  nieprzekraczalna linia zabudowy
-  teren zabudowy rekreacyjnej
-  teren rolniczy
-  teren rolniczy i teren lasów
-  teren infrastruktury technicznej
-  istniejąca linia elektroenergetyczna średniego napięcia
-  obszar, na którym lokalizowanie obiektów budowlanych wymaga uzgodnienia z zarządcą sieci

Cały obszar opracowania planu miejscowego położony jest w granicach obszaru Natura 2000 "Bory Tucholskie" (kod obszaru PLB220009) oraz w granicach Północnego Obszaru Chronionego Krajobrazu Borów Tucholskich - część wschodnia

OPRACOWANIE

**URBANIKA**

ZESPÓŁ PROJEKTOWY:

mgr inż. arch. Iwona Stachowska - ZOIU Z-14  
mgr inż. arch. Agata Marciniak - ZOIU Z-371  
mgr inż. arch. Aldona Cieśla