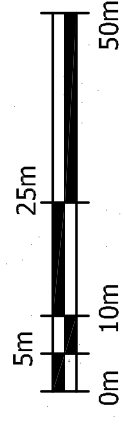
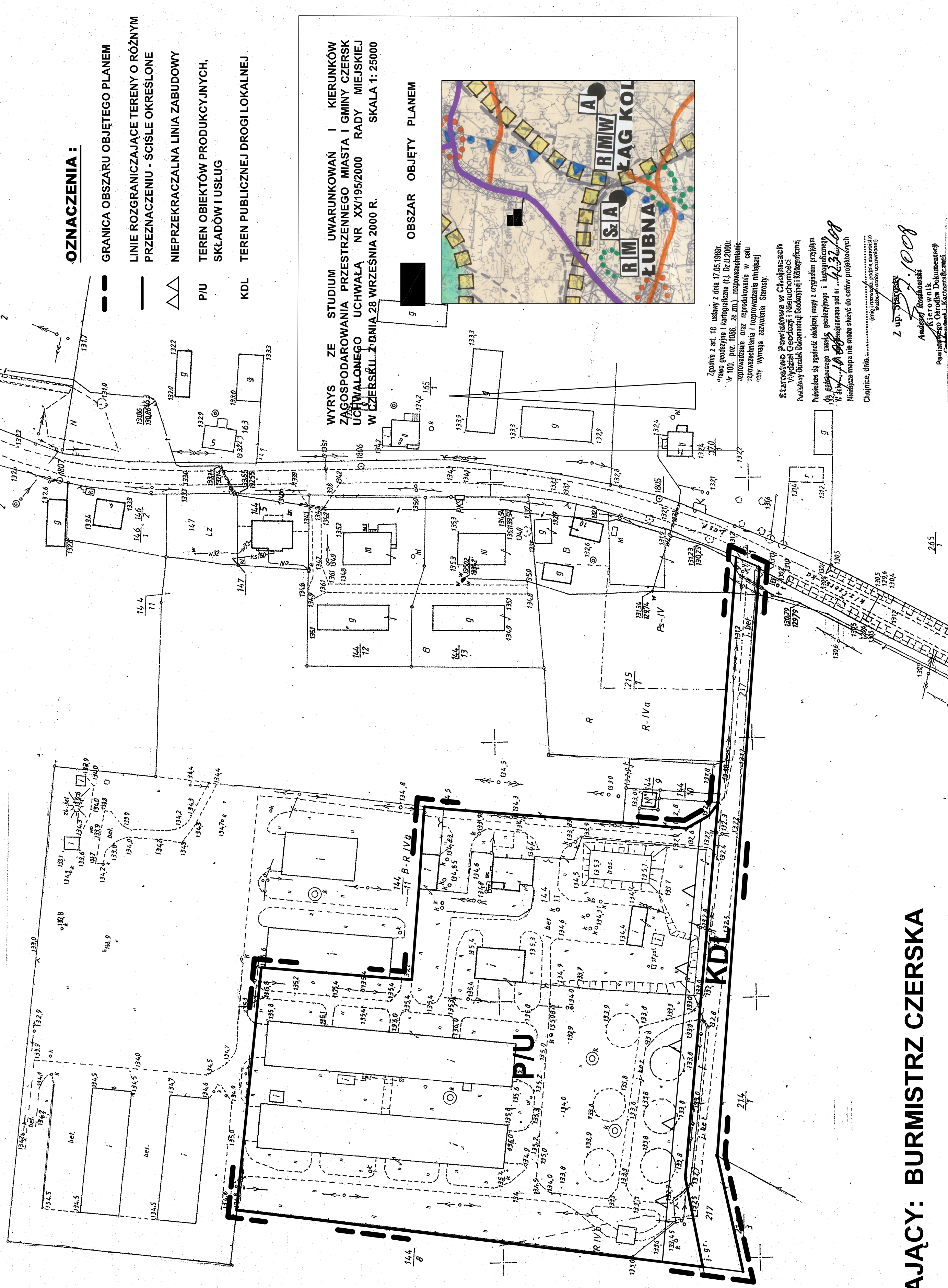


MIEJSCOWY PLAN ZAGOSPODAROWANIA PRZESTRZENNEGO TERENU CZĘŚCI DZIAŁEK 144/11 I 217 WE WSI KAMJONKA

SKALA 1:1000



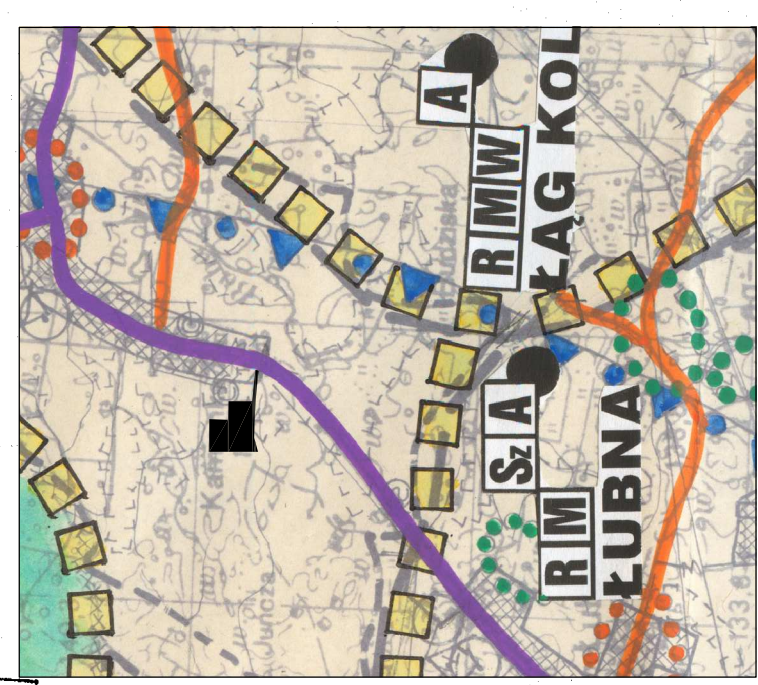
ZALĄCZNIK NR 1
DO UCHWAŁY NR
RADY MIEJSKIEJ W CZERSKU
Z DNIA



OZNACZENIA :

- GRANICA OBSZARU OBJĘTEGO PLANEM
- LINIE ROZGRANICZAJĄCE TERENY O RÓŻNYM PRZEZNACZENIU - ŚCISŁE OKREŚLONE
- △ NIEPRZEKRACZALNA LINIA ZABUDOWY
- P/U TEREN OBIEKTÓW PRODUKCYJNYCH, SKŁADÓW I USŁUG
- KDL TEREN PUBLICZNEJ DROGI LOKALNEJ

WYRYS ZE STUDIUM UWARUNKOWAŃ I KIERUNKÓW ZAGOSPODAROWANIA PRZESTRZENNEGO MIASTA I GMINY CZERSK UCHWAŁONEGO UCHWAŁĄ NR XX/195/2000 RADY MIEJSKIEJ W CZERSKU Z DNIA 28 WRZEŚNIA 2000 R. SKALA 1:25000



Zgodnie z art. 18 ustawy z dnia 17.05.1999r. Prawo geodezyjne i kartograficzne (t.j. Dz.U.2000r. nr 100, poz. 1086, ze zm.) rozporządzeniem: rozporządzenie w sprawie sposobu sporządzania, aktualizacji i reprodukcji map i planów, w tym w sprawie wymogów technicznych map i planów, w tym w sprawie wymogów technicznych map i planów, w tym w sprawie wymogów technicznych map i planów.

Starostwo Powiatowe w Cielincach
Wydział Geodezji i Kartografii
Festiwalny Urząd Dokumentacji Geodezyjnej i Kartograficznej
Podpisane za zgodności z oryginałem przez
19.08.2008
Wskazanie numeru geodezyjnego i kartograficznego
Wskazanie daty sporządzenia mapy nr 1432/08
Niniejsza mapa nie może służyć do celów projektowych
Cielonice, dnia

Z up. S. KOSZYK
Aneta Koszyk
Kierownik
Powiatowego Urzędu Dokumentacji Geodezyjnej i Kartograficznej

SPORZĄDZAJĄCY: BURMISTRZ CZERSKA