

# WYRYS Z MAPY EWIDENCYJNEJ

SKALA 1:1000

Strona: 1/1  
Wykonał: Szymon Miernik  
dn. 2008/202

Województwo: pomorskie Powiat: chojnicki  
Jednostka ewidencyjna: Czersk - M  
Obwód ewidencyjny: Czersk  
Działka ewidencyjna: 336/8, 337/18, 337/26, 337/29, 2855, 2856, 2857  
Sekcje mapy: 33423408;

## MIEJSCOWY PLAN ZAGOSPODAROWANIA PRZESTRZENNEGO OBEJMUJĄCY WYBRANY FRAGMENT MIASTA CZERSK - REJON ULICY LIPOWEJ I KLONOWEJ

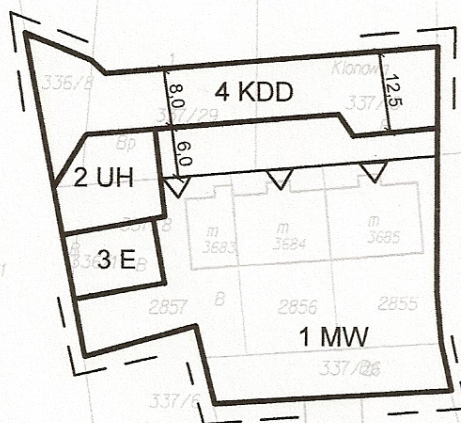
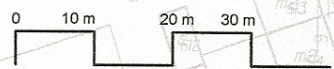
SKALA 1:1000

WYRYS ZE STUDIUM UWARUNKOWAŃ I KIERUNKÓW  
ZAGOSPODAROWANIA PRZESTRZENNEGO MIASTA I  
GMINY CZERSK UCHWAŁĄ NR  
XX/196/2000 RADY MIEJSKIEJ W CZERSKU Z DNIA  
28 września 2000 r.





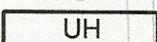
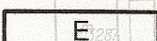

SKALA 1: 20000



GRANICA OPRACOWANIA



### LEGENDA :

-  — GRANICA OPRACOWANIA I UCHWALEŃ PLANU
-  — LINIE ROZGRANICZAJĄCE TERENY O RÓŻNYM SPOSOBIE UŻYTKOWANIA - ściśle określone
-  — MAKSYMALNA NIEPRZEKACZALNA LINIA ZABUDOWY
-  — TEREN ZABUDOWY MIESZKANIOWEJ WIELORODZINNEJ
-  — TEREN USŁUG HANDLU
-  — TEREN URZĄDZEŃ ELEKTROENERGETYCZNYCH
-  — TEREN DROGI PUBLICZNEJ DOJAZDOWEJ

ORGAN SPORZĄDZAJĄCY PLAN:  
BURMISTRZ CZERSKA