


## LEGENDA:




GRANICA OPRACOWANIA PLANU



LINIE ROZGRANICZAJĄCE TERENY  
O RÓŻNYM PRZEZNACZENIU - ŚCIŚLE OKREŚLONE



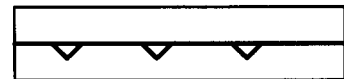
LINIE ROZGRANICZAJĄCE TERENY  
O RÓŻNYM PRZEZNACZENIU - ORIENTACYJNE



LINIE PODZIAŁU TERENÓW O TYM  
SAMYM PRZEZNACZENIU - ŚCIŚLE OKREŚLONE



LINIE PODZIAŁU TERENÓW O TYM  
SAMYM PRZEZNACZENIU - ORIENTACYJNE



NIEPRZEKRACZALNE LINIE ZABUDOWY



GRANICA STREFY "W" OCHRONY ARCHEOLOGICZNEJ

<b>MN</b>	TERENY ZABUDOWY MIESZKANIOWEJ JEDNORODZINNEJ
<b>MN/U</b>	TERENY ZABUDOWY MIESZKANIOWEJ JEDNORODZINNEJ Z USŁUGAMI
<b>RM</b>	TERENY ZABUDOWY ZAGRODOWEJ
<b>R</b>	TERENY ROLNICZE
<b>P</b>	TERENY PRODUKCJI I SKŁADÓW
<b>P/U</b>	TERENY PRODUKCJI, SKŁADÓW I USŁUG
<b>U</b>	TERENY USŁUG
<b>ZL</b>	TERENY LASÓW
<b>IT</b>	TERENY INFRASTRUKTURY TECHNICZNEJ
<b>K</b>	TERENY REZERW NA POSZERZENIE DRÓG PUBLICZNYCH
<b>KP</b>	TERENY PARKINGÓW
<b>KDGP</b>	TERENY PUBLICZNYCH DRÓG GŁÓWNYCH RUCHU PRZYSPIESZONEGO
<b>KDZ</b>	TERENY PUBLICZNYCH DRÓG ZBIORCZYCH
<b>KDL</b>	TERENY PUBLICZNYCH DRÓG LOKALNYCH
<b>KDD</b>	TERENY PUBLICZNYCH DRÓG DOJAZDOWYCH
<b>KDW</b>	TERENY DRÓG WEWNĘTRZNYCH