



LEGENDA:



GRANICA OPRACOWANIA PLANU



LINIE ROZGRANICZAJĄCE TERENY
O RÓŻNYM PRZEZNACZENIU - ŚCIŚLE OKREŚLONE



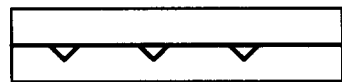
LINIE ROZGRANICZAJĄCE TERENY
O RÓŻNYM PRZEZNACZENIU - ORIENTACYJNE



LINIE PODZIAŁU TERENÓW O TYM
SAMYM PRZEZNACZENIU - ŚCIŚLE OKREŚLONE



LINIE PODZIAŁU TERENÓW O TYM
SAMYM PRZEZNACZENIU - ORIENTACYJNE



NIEPRZEKRACZALNE LINIE ZABUDOWY

MN

TERENY ZABUDOWY MIESZKANIOWEJ JEDNORODZINNEJ

MN/U

TERENY ZABUDOWY MIESZKANIOWEJ JEDNORODZINNEJ Z USŁUGAMI

ZC

TEREN CMENTARZA

K

TERENY REZERW NA POSZERZENIE DRÓG PUBLICZNYCH

KDGP

TERENY PUBLICZNYCH DRÓG GŁÓWNYCH RUCHU PRZYSPIESZONEGO

KDZ

TERENY PUBLICZNYCH DRÓG ZBIORCZYCH

KDL

TERENY PUBLICZNYCH DRÓG LOKALNYCH

KDD

TERENY PUBLICZNYCH DRÓG DOJAZDOWYCH

KDX

TERENY PUBLICZNYCH DRÓG PIESZO - JEZDNYCH

KX

TERENY PUBLICZNYCH DRÓG PIESZYCH

KDW

TERENY DRÓG WEWNĘTRZNYCH