


Plan odnowy miejscowości

Łąg

2009-2017



Załącznik do uchwały nr 4/09

Zebrania Mieszkańców Sołectwa Łąg z dnia 15 czerwca 2009 roku

Załącznik do uchwały nr XXXIV/331/09

Rady Miejskiej w Czersku z dnia 18 czerwca 2009 roku

SPIS TREŚCI

	strona
Wstęp	3
I. Charakterystyka miejscowości	4
1 Położenie, powierzchnia, liczba ludności.	4
2 Historia	5
3 Przestrzenna struktura miejscowości.	8
II Inwentaryzacja zasobów służących odnowie miejscowości.	10
1 Zasoby przyrodnicze	10
2 Dziedzictwo kulturowe.	11
3 Obiekty i tereny.	12
4 Infrastruktura społeczna.	12
5 Infrastruktura techniczna.	14
6 Gospodarka i rolnictwo.	14
7 Kapitał społeczny i ludzki.	15
III Ocena mocnych i słabych stron miejscowości.	16
IV Opis planowanych zadań na lata 2009-2017	17

Wstęp.

Wieś Łąg administracyjnie należy do gminy Czernik w powiecie chojnickim. Etnicznie leży zaś na pograniczu borowiacko- kaszubsko- kociewskim w miejscu przenikania się tych kultur. Już dawno straciła swój rolniczy charakter a jej mieszkańcy w większości znajdują zatrudnienie w pobliskich miastach. Aby nie stała się ona jedynie wyludnioną się z różnych powodów sypialnią żyjących tu ludzi, potrzebna jest jej odnowa i unowocześnienie. Należy też zmienić i dostosować do dzisiejszych czasów jej charakter aby w szerszym stopniu jej mieszkańcy znajdowali zatrudnienie na miejscu. Choćby w usługach, w tym w tych, wykorzystujących naturalne surowce, czy przez rozpropagowanie miejscowości wśród turystów odwiedzających okolice aby ci zatrzymywali się również u nas. Dogodne położenie Łęga jest też niewykorzystywaną dla niego szansą.

Widząc potrzebę zmian, opierając się na bogatej, choć nie dostatecznie znanej, historii miejscowości, biorąc przykład z społecznych działań przeszłych pokoleń, idąc śladami innych aktywizujących się i dostrzegając szansę jaką daje integracja z UE, grupa inicjatywna mieszkańców postanowiła przygotować plan odnowy miejscowości.

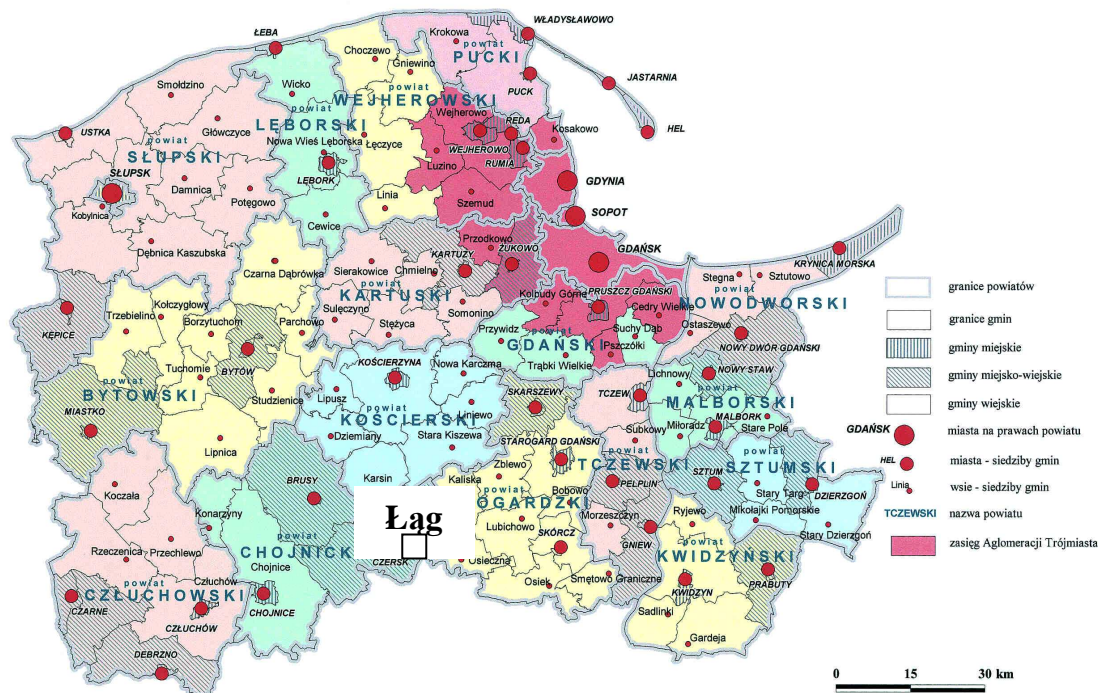
W zamyśle jego autorów wykonanie tego planu pozwoli na realizację wszystkich funkcji miejscowości. Powstała w ten sposób baza wyzwoli większą aktywność społeczną mieszkańców. Będzie elementem ich integracji i harmonijnego rozwoju miejscowości.

I. Charakterystyka miejscowości.

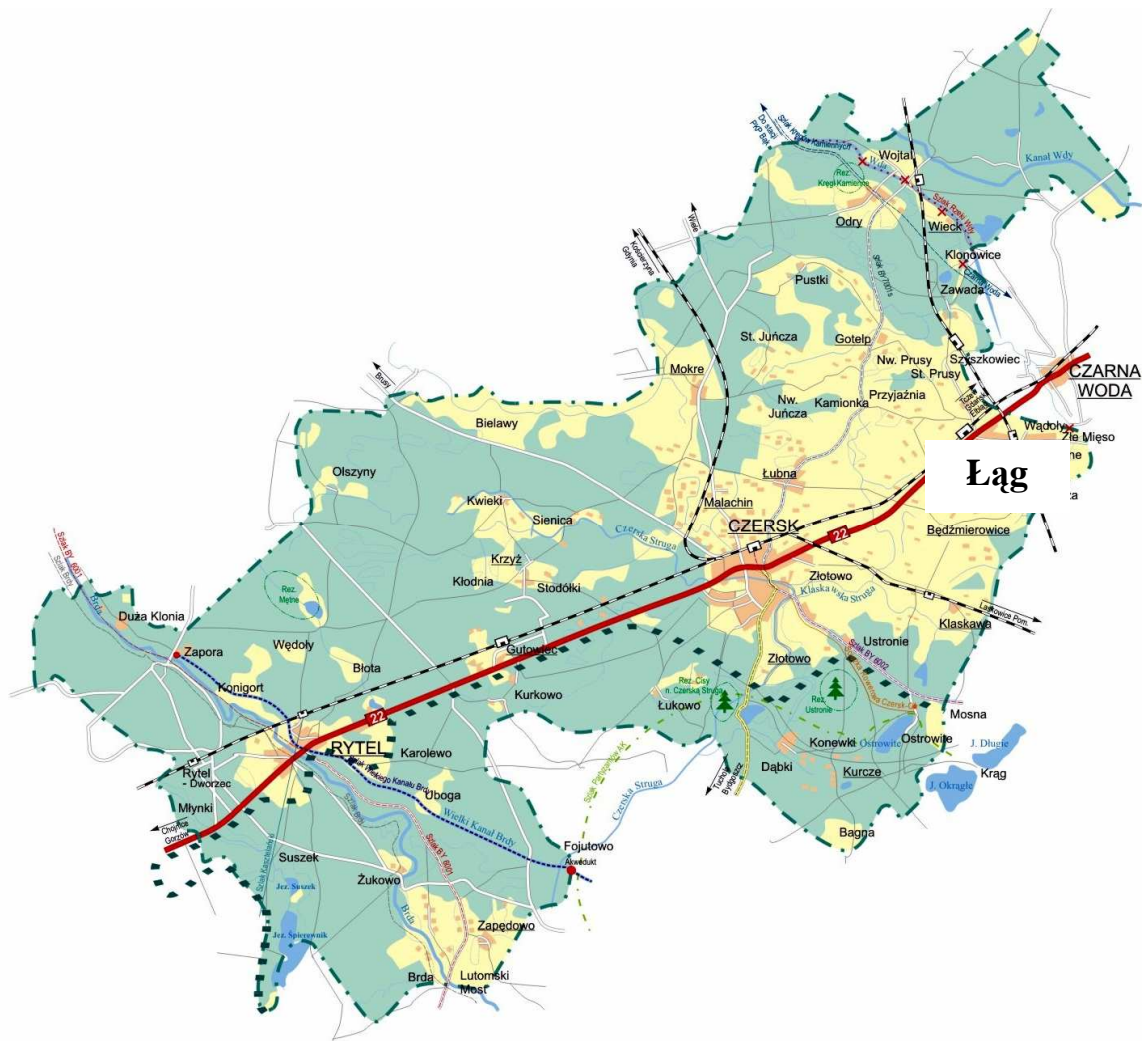
1. Położenie, powierzchnia, liczba ludności.

Sołectwo położone jest na południu Województwa Pomorskiego, w powiecie chojnickim, na wschodzie Gminy Czersk, wzdłuż drogi krajowej nr 22.

Terytorium sołectwa obejmuje obszar 607 ha. W skład sołectwa wchodzi miejscowości: Łąg, Bukowa Góra, Szyszkowiec zamieszkałe łącznie przez 1.258 stałych mieszkańców, z których 1.132 (90%) mieszka w Łęgu.



Województwo Pomorskie – podział administracyjny



gmina Czersk

2. Historia.

Jak wskazują publikacje najstarsze ślady osadnictwa pochodzą z okresu wczesnej epoki żelaza tzw. kultury wschodnio-pomorskiej (650-100 p.n.e.). Z tego okresu pochodzi 10 grobów skrzynkowych z płasko łupanych płyt piaskowca które odnaleziono na terenie Łęga. Trzeba przyznać że nie prowadzono poważnych prac na tym terenie uznając znalezisko za typowe, bo odnaleziono i wcześniejsze ślady (z epoki łużyckiej 1200-650 p.n.e.) w postaci kamiennych kręgów w pobliskim Złym Mięsie (zniszczone przed 1877 r.), Starzyskach (zniszczone w 1875 r.) i w bardziej znanych Odrach. Biorąc pod uwagę, że prastary Łąg musiał znajdować się nad brzegiem jeziora, co sugerują stare zapiski i badania geologiczne, oraz obecne ukształtowanie terenu, to można przyjąć że istniały tu dobre warunki do jeszcze wcześniejszego osadnictwa. Z zapisków historycznych wynika że do 1330 r. Łąg z Czerskiem Brusami i Wielem należał do kasztelani zaborskiej. Po 1330 wszedł w skład komturstwa tucholskiego co zapoczątkowano okres panowania krzyżaków.

Pierwszy zachowany dokument lokacyjny pochodzi z 1354 r. W nim to Wojciech Doryng i stryj jego Paweł nadali sołtysom Tomaszowi i Hieronimowi 60 włók ziemi. Otrzymano też przywilej odprawiania 2 mszy w tygodniu. W tym też czasie zaczęto wznosić w Łęgu pierwszą drewnianą kaplicę. O tym wydarzeniu opowiada jedna z trzech legend dotyczących łęskiego kościoła. W 1385 r. komtur Rudriiger v.Elzer zapisał mieszkańcom wsi 5 nowych włók ziemi. W tym czasie przez Łąg przebiegał już szlak handlowy i były tu 3 karczmy i "sucha buda" jak wspomina kronikarz.

Za czasów Rzeczypospolitej szlacheckiej Łąg jest wsią królewską należącą do starostwa tucholskiego. W 1570 r. w Łęgu były 3 karczmy kościół i 11 gburów. Rok 1655-początek potopu szwedzkiego przyniósł wyludnienie wsi, której mieszkańcy w obawie przed represją i grabieżą Szwedów chowali się w borach. Po odejściu zaborców Łąg pozostał zniszczony i ograbiony. Opowiada o tym kolejna z Łęskich legend.

W 1664 r. były w wiosce 4 karczmy i "pełniono straż leśną w puszczy i barci leśnej". W roku 1769 r. wieś wraz z wsiami Czersk i Legbąd oraz licznymi pustkowiami należała do dóbr czerskich, których właścicielem byli Łukowicze. Łęzscy czynszownicy płacili największy w kluczu czynsz wynoszący 137 talarów i 75 groszy oraz tzw. "szos" od bydła za 5 krów, 20 owiec i 6 świń. II połowa XIX i początek XX w. to okres dynamicznego rozwoju Łęga we wszystkich dziedzinach. Od 15.02.1859 r. łęzki kościół stał się samodzielną parafią (dotychczas filialny kościół parafii Czersk). W 1867 r. wieś nawiedziła epidemia cholery, zapewne ostatnia tego typu na Pomorzu. W 1870 r. wybudowano przez wieś kolej "Wschodnią" (Chojnice-Tczew). W 1877 powstał bank ludowy oraz Towarzystwo Rolnicze. W latach 1877-1882 parafia po śmierci proboszcza pozostawała bez kapłana. 14.01.1882 r. przybył do parafii oczekiwany nowy proboszcz ks. Augustyn Worzała. On to w latach 1886-88 wybudował obecny kościół w Łęgu i był animatorem wielu społecznych działań. W 1884 r. wieś liczyła 1087 ha powierzchni, miała 329 budynków w tym 134 mieszkalne, żyło w niej 1025 katolików 61 ewangelików i kilka rodzin żydowskich. 14.01.1894 r. powołano polsko-chrześcijańskie towarzystwo ludowe "Oświata". W roku 1898 wybudowano młyn parowy, który służył mieszkańcom do lat 70 XX w. (obecnie motel "Stary Młyn"). W 1904 r. powstało Towarzystwo Gimnastyczne "Sokół" gniazdo "Łąg" a 17.10.1905 r. druhowie z OSP podpisali oficjalnie swój statut.



Pocztówka wysłana z Łęga 07.07.1907 r. z zbiorów „Życia Chojnic i okolic”

Okres zaborów skończył się dopiero 30 stycznia 1920 roku wkroczeniem do Łęga wojsk gen. Hallera. W latach 1928-30 wybudowano przebiegającą przez Łąg "kolej francuską" (Bydgoszcz-Kościerzyna- Gdynia) i od tego czasu we wsi krzyżują się dwa szlaki kolejowe, choć nigdy nie przyniosło to dla Łęga większych profitów. W wrześniu 1939 r. Łęga i okolic broniła grupa operacyjna "Czersk" pod dowództwem gen. bryg. Stanisława Grzmota Skotnickiego. Okres II wojny światowej to kolejny czas zniszczeń i prześladowań. We wsi znajdowała się placówka żandarmerii, która dawała się we znaki ludności polskiej. Łąg wyzwoliła 49 armia 2FB 22.02.1945 r. Rok 1956 to budowa nowej szkoły podstawowej, 9.12.2005 r. oddano do użytku nową salę gimnastyczną przy zespole szkół. We wrześniu 1999 r. otwarto Ośrodek Kultury z biblioteką i remizą OSP.

Dziś sołectwo Łąg liczy 607 ha powierzchni i zamieszkuje je 1259 mieszkańców.

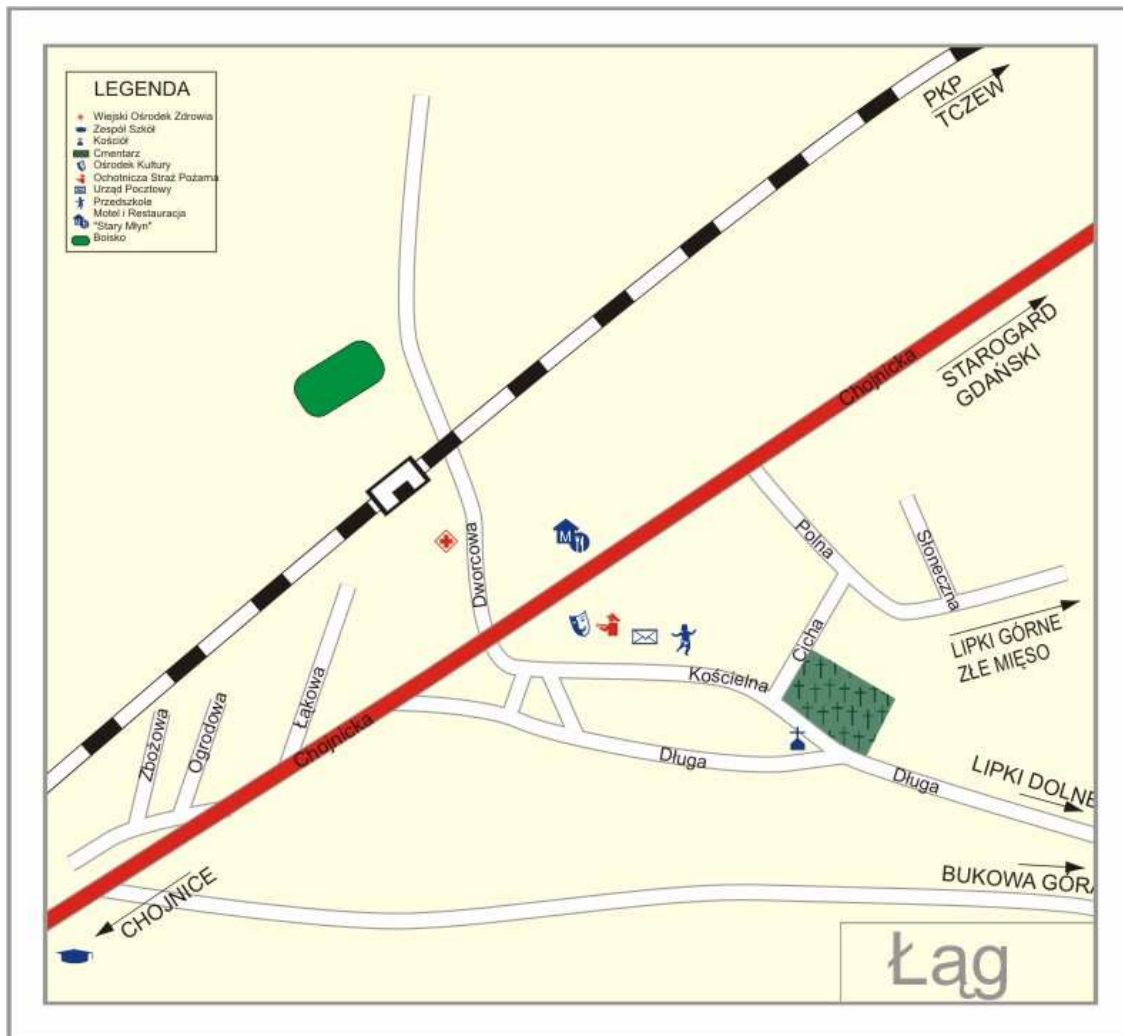
Źródło :Stanisław .Gierszewski „Chojnice, dzieje miasta i powiatu”, Teodor Pestka „Historia Łęga”, Józef Kujawski „Nowości łęskie”, J. Milewski „Czersk i okolice”

3. Przestrzenna struktura miejscowości.

Ścisłe centrum miejscowości poprzez układ głównych ulic widziany z lotu ptaka przypomina rybę. Koniec ogona tej ryby stanowi droga krajowa 22, która przecina miejscowość, w miejscu oka znajduje się wybudowany w latach 1885-87 największy i najstarszy kościół w gminie pod wezwaniem Narodzenia NMP. W miejscu płetwy grzbietowej owej ryby na niewielkim wzniesieniu znajdują się budynki: Ośrodka Kultury z Biblioteką i Remizą OSP, poczty i przedszkola. A za nimi jeszcze wyżej wzdłuż bocznej drogi osiedle domków jednorodzinnych. Z drugiej strony miejscowości przy drodze krajowej znajduje się Zespół Szkół. Kolejną północno-zachodnią część miejscowości stanowi pas między tą drogą a linią kolejową Chojnice – Tczew. Od północnego-wschodu miejscowość ogranicza zaś linia kolejowa Gdynia-Bydgoszcz.



Centrum Łęga z lotu ptaka.



Plan Łąga

II. Inwentaryzacja zasobów służących odnowie miejscowości.

1. Zasoby przyrodnicze

Na terenie sołectwa na zasoby przyrodnicze wpływ ma bliskość Borów Tucholskich oraz łągi (podmokłe łąki, od których pochodzi nazwa miejscowości) to powoduje występowanie siedlisk bobrów, bocianów i czapli.

Cały obszar wsi Łąg znajduje się na terenie projektowanego obszaru Natura 2000 – Bory Tucholskie – obszar specjalnej ochrony ptaków.

W samym Łęgu tradycyjnie wokół kościoła rosną stare lipy a na cmentarzu wiekowe dęby.



Miejsce gniazdowania bociana białego.



Łąki w Łęgu.


2. Dziedzictwo kulturowe.

W centrum Łęga znajduje się:

- Kościół Parafialny p.w. Narodzenia Najświętszej Maryi Panny zbudowany w latach 1885-1887 (neogotycki). W ołtarzu głównym, odsłaniany późnobarokowy, łaskami słynący obraz Matki Bożej Łaskawej z Dzieciątkiem Jezus. W rejestrze zabytków znajduje się sam kościół, jak i pobliska plebania z budynkiem gospodarczym; na pobliskim cmentarzu parafialnym groby ludzi zasłużonych dla polskośći;



Kościół w Łęgu



Ołtarz

- na ulicy Kościelnej drewniane chaty z XIX wieku;
- przy drodze krajowej motel „Stary Młyn”, dawny wielokondygnacyjny, murowany młyn z przełomu XIX i XX w. (wnętrze o oryginalnym stropie belkowanym);
- figura przydrożna przy ul. Chojnickiej (róg Dworcowej) murowana z cegły, dwukondygnacyjna o detalach architektonicznych neogotyku z sygnaturką z datą 1945 (wotum dziękczynne mieszkańców za wyzwolenie spod okupacji hitlerowskiej);
- Kapliczka na cmentarzu, powstała około roku 1900, w jej wnękach znajdują się 3 rzeźby pochodzące z końca XIX w.;

- na ulicy Dworcowej krzyż przydrożny, który postawił około 1895 roku mieszkaniec Łęga udający się na emigrację do Brazylii (miejsce odwiedzane przez polonię brazylijską).

3. Obiekty i tereny.

We wsi istnieje boisko sportowe, będące pod opieką klubu LZS „Zieloni” Łąg, który uczestniczy w rozgrywkach B klasy Pomorskiego Związku Piłki Nożnej. Boisko wymaga doinwestowania, obecnie znajduje się tam tylko jeden kontener szatniowy, koniecznym jest poprawienie warunków socjalnych dla zawodników oraz wybudowanie trybun.

4. Infrastruktura społeczna.

W Łęgu znajduje się:

- Zespół Szkół (przedszkole, podstawówka, gimnazjum) – uczęszcza tutaj 339 uczniów i 58 przedszkolaków, w 2005 r. wybudowano przy szkole salę sportową, która znacznie poprawiła warunki dydaktyczne, stworzyła też możliwość organizowania imprez sportowych, rekreacyjnych i kulturalnych; natomiast wnętrze budynku szkoły wymaga modernizacji;



Zespół Szkół w Łęgu



Sala sportowa przy Zespole Szkół w Łęgu



Sala sportowa przy Zespole Szkół w Łęgu

- Ośrodek Kultury – budynek oddano do użytku w 1998 r., obecnie wymaga remontu i dostosowania do potrzeb prowadzonych zajęć; w strukturze Ośrodka Kultury działa Biblioteka,
- Ośrodek Zdrowia – NZOZ „Medyk”
- Remiza OSP – obecnie znajduje się w budynku sąsiadującym z Ośrodkiem Kultury.

5. Infrastruktura techniczna.

W miejscowości działa hydroformnia, istnieje sieć wodociągowa, natomiast sieć kanalizacyjna obejmuje tylko część miejscowości, a ścieki od pozostałych posesji odbierane są przez uprawnione do tego przedsiębiorstwa prywatne i dostarczane do oczyszczalni w Czersku. Odpady stałe odbierane są przez wyspecjalizowaną firmę i wywożone na gminne wysypisko.

6. Gospodarka i rolnictwo.

Na terenie sołectwa zarejestrowanych jest 70 osób fizycznych prowadzących działalność gospodarczą (w tym 68 w Łęgu): sklepy – 22, zakłady stolarskie i obróbka

drewna – 6, transport - 9, usługi biurowe i kartograficzne – 4, mechanika pojazdowa – 3, usługi budowlane – 4, inne – 22.

Na terenie sołectwa Łąg znajdują się 102 gospodarstwa rolne, z czego 83 we wsi Łąg, 63% ogólnej powierzchni gospodarstw to grunty orne, 30% to użytki zielone, 7% - inne.

7. Kapitał społeczny i ludzki.

W Łęgu działa szereg organizacji pozarządowych: od 1905 r. - OSP, od 1948 r. - Koło Gospodyń Wiejskich, od 1949 r. – Ludowy Zespół Sportowy „Zieloni” Łąg, od 1989 - Klub Seniora, od 1994 r. – 30. Drużyna Harcerska oraz nowo zarejestrowane stowarzyszenia: „Nasza wieś, nasz Łąg” oraz „Stowarzyszenie na rzecz rozwoju wsi Łąg”.

Drużyna harcerska działa przy Zespole Szkół, ma w swojej strukturze drużynę starszoharcerską, drużynę wędrowników oraz drużynę zuchów, jest organizatorem wielu imprez turystycznych i rekreacyjnych.

LZS „Zieloni” Łąg bierze udział w rozgrywkach ligowych Pomorskiego Związku Piłki Nożnej, jest współorganizatorem imprez sportowych i rekreacyjnych.

Klub seniora i Koło Gospodyń Wiejskich działają przy Ośrodku Kultury, organizują spotkania, wycieczki oraz imprezy i zajęcia dla swoich członków oraz współpracują przy organizacji imprez z innymi podmiotami.



Koło Gospodyń Wiejskich z Łęga podczas imprezy „Regionalny stół wielkanocny” w Chojnicach w 2007r.

III. Ocena mocnych i słabych stron miejscowości.

	Mocne strony	Słabe strony
SFERA EKONOMICZNA	Dobre atrakcyjne położenie (szlaki drogowe i kolejowe)	<i>Niewystarczająca infrastruktura. -częściowy brak kanalizacji -zły stan dróg lokalnych -brak miejsc parkingowych Duża odległości od ośrodków przemysłowych dających możliwości zatrudnienia i edukacji na wyższym poziomie.</i>
SFERA SPOŁECZNA	<i>Nadwyżka siły roboczej. Rosnąca świadomość potrzeby zmian. Aklimatyzacja ludności miejscowej z napływową. Kultywowanie tradycji kulturalnych i kulinarnych. Patriotyzm lokalny.</i>	<i>Mała aktywność społeczna niektórych grup mieszkańców. Zamykanie się we własnym kręgu. Słaba integracja społeczna. Bezrobocie.</i>

	SZANSE	ZAGROŻENIA
SFERA EKONOMICZNA	Postęp technologiczny. Dobre połączenia komunikacyjne. Możliwość przetwarzania produktów na miejscu . Bliskość szlaków turystycznych. Zaspokajanie coraz większych i różnorodnych potrzeb rynku lokalnego. Wzrost zapotrzebowania na usługi. Integracja z UE	Zapóźnienia cywilizacyjne. Negatywna selekcja demograficzna. Odpływ młodych i wykształconych. Malejąca rola sektora rolnego. Konkurencja (bardziej atrakcyjne inwestycyjnie i turystycznie tereny)
SFERA SPOŁECZNA	Pomorska gospodarność Wzrost poczucia odpowiedzialności za środowisko lokalne i jego otoczenie Wzrastająca stopniowo społeczna otwartość i zdolność do zmian społeczności lokalnych Pozytywne zmiany świadomości społecznej Organizacja szkoleń, warsztatów, powszechna edukacja społeczna Aktywizacja środowiska lokalnego Korzystne skutki postępu cywilizacyjno-kulturowego	Odpływ (migracja) młodych ludzi z gminy. Niedostateczne rozpoznanie dóbr kultury w regionie. Dysonans pomiędzy tożsamością kulturową, a środowiskiem naturalnym i aspiracjami cywilizacyjnymi: style i wzory życia oraz tryb życia mieszkańców (negatywne skutki przemian kulturowych i tzw. postępu) Brak zrozumienia dla roli, funkcji i znaczenia tradycji historyczno – kulturowej dla procesu transformacji ustrojowej i administracyjnej regionu i państwa Brak optymizmu – destrukcyjne nastroje społeczne i tendencje w kulturze Niechęć do działania (bierność władz i mieszkańców)

IV. Opis planowanych zadań na lata 2009-2017

1. Remont i przebudowa Ośrodka Kultury w Łęgu

Cel: poprawa jakości życia na obszarach wiejskich poprzez dostęp do lepszej jakości oferty kulturalnej i rekreacyjnej oraz aktywizacja i integracja wspólnot lokalnych

Przeznaczenie (grupa odbiorców): mieszkańcy Łęga, sołectwa, wszyscy uczestniczący w zajęciach i imprezach.

Harmonogram realizacji: 2009 r. - 2010 r.

Koszt: ok. 404.000 zł

Źródło finansowania: PROW lub RPO WP, środki własne

W ramach remontu i przebudowy Ośrodka Kultury w Łęgu planuje się wymianę pokrycia dachowego z eternitu na blachodachówkę; docieplenie ścian i stropodachu; wentylację; wymianę stolarki drzwiowej, okiennej; instalacji WOD-KAN, CO, instalacji elektrycznej; remont parkingu.

W związku z tym, że Ośrodek Kultury w Łęgu spełnia ważne funkcje społeczne, inwestycja przewiduje remont parkingu należącego do Ośrodka Kultury w Łęgu jako miejsca o szczególnym znaczeniu dla zaspokojenia potrzeb mieszkańców. Potrzeba remontu parkingu przy Ośrodku Kultury w Łęgu wynika z faktu, iż ośrodek jest swoistym centrum życia społecznego i kulturalnego, położonego przy drodze krajowej nr 22 tzw. „berlince”. Znajduje się tutaj biblioteka, działają kółka plastyczne, szachowe, nauki gry na gitarze i pianinie, wokalne, edukacji regionalnej, tańca towarzyskiego, kulinarne oraz teatralne. Odbywają się imprezy masowe takie jak: turniej szachowy, tenisa stołowego. Przy ośrodku działają kluby „Koło Gospodyń Wiejskich”, „Klub Seniora”, „Lokalny Punkt Informacyjny”. Istniejący parking jest jedynym parkingiem znajdującym się w pobliżu Ośrodka Kultury w Łęgu. Jest to niezwykle ważne, ponieważ ośrodek oprócz funkcji kulturalnych, spełnia między innymi funkcje takie jak miejsce zebrań wiejskich, siedziba obwodowej komisji wyborczej itp. Bliskość parkingu umożliwia udział niepełnosprawnym i starszym mieszkańcom w wyborach, spotkaniach i zebraniach wiejskich, ważnych uroczystościach odbywających się w miejscowości. Ośrodek Kultury jest również obiektem użyteczności publicznej, gdzie oprócz imprez kulturalnych odbywają się między innymi szkolenia, kursy i cykle edukacyjne.

2. Budowa boiska wielofunkcyjnego wraz z infrastrukturą towarzyszącą przy Zespole Szkół w Łęgu.

Cel: wyrównywanie szans edukacyjnych na terenach wiejskich poprzez wzbogacenie bazy sportowo-rekreacyjnej.

Przeznaczenie (grupa odbiorców): uczniowie Zespołu Szkół w Łęgu, mieszkańcy, turyści
Harmonogram realizacji: 2010r.

Koszt: 150.000 zł

Źródło finansowania: Ministerstwo Sportu, środki własne gminy, RPO WP, inne środki zewnętrzne

3. Remont, przebudowa i termomodernizacja budynku przedszkola. Budowa ogólnodostępnego placu zabaw dla dzieci przy przedszkolu.

Cel: Poprawa efektywności systemu grzewczego budynku. Poprawa warunków dydaktycznych przedszkola.

Przeznaczenie (grupa odbiorców): dzieci z Łęga i okolic.

Harmonogram realizacji: 2011 r.

Koszt: 300.000 zł

Źródło finansowania: środki własne gminy, środki zewnętrzne

4. Budowa budynku socjalnego przy boisku sportowym wraz z zagospodarowaniem terenu wokół boiska z przeznaczeniem na organizację wiejskich imprez plenerowych.

Cel: Poprawa infrastruktury sportowo-rekreacyjnej, wzrost atrakcyjności turystycznej wsi Łąg.

Przeznaczenie (grupa odbiorców): mieszkańcy Łęga, uczestnicy imprez sportowych i rekreacyjnych, turyści

Harmonogram realizacji: 2010-2011 r.

Koszt: 200.000 zł

Źródło finansowania: PROW lub/i RPO WP, środki gminy

Prace inwestycyjne obejmą budowę budynku socjalnego o powierzchni zabudowy ok. 120m² (powierzchnia użytkowa ok. 100 m²) przy istniejącym boisku. W planowanym obiekcie mają znaleźć się dwie szatnie, dwie łazienki z natryskami, pokój sędziów, magazyn. Zagospodarowany zostanie również teren wokół planowanego budynku. W

ramach zagospodarowania mają powstać chodnik oraz miejsca postojowe, planuje się również zieleń.

W Łęgu jako stolicy sołectwa odbywają się wszystkie najważniejsze imprezy plenerowe związane ze sportem i rekreacją. Budynek o charakterze socjalnym, który jest przedmiotem inwestycji, stworzy doskonałe zaplecze do organizowania w miejscowości Łąg bezpiecznych i o wysokim standardzie imprez, podnosząc tym samym atrakcyjność miejscowości.

5. Odnowienie kościoła parafialnego w Łęgu poprzez wymianę pokrycia dachowego kościoła, renowację organów i modernizację oświetlenia zewnętrznego. Renowacja grobów zasłużonych mieszkańców Łęga.

Cel: Zachowanie dziedzictwa kulturowego oraz wzrost atrakcyjności turystycznej wsi.

Przeznaczenie (grupa odbiorców): mieszkańcy Łęga i okolic, turyści

Harmonogram: 2009 r.- 2014 r.

Koszt: 500.000 zł

Źródło finansowania: PROW lub/i RPO WP, środki własne parafii, inne środki zewnętrzne.

6. Utwardzenie drogi na Bukowej Górze

Cel: poprawa stanu infrastruktury drogowej

Przeznaczenie (grupa odbiorców): mieszkańcy sołectwa

Harmonogram: 2013 r.

Koszt: 300.000 zł

Źródła finansowania: środki własne sołectwa, środki gminy

7. Monografia wsi Łąg

Cel: upowszechnienie bogatej historii miejscowości i przybliżenie historycznych postaci poprzez opracowanie i wydanie monografii miejscowości.

Przeznaczenie (grupa odbiorców): mieszkańcy Łęga, turyści, zainteresowani historią.

Harmonogram realizacji :2009r-2014r.

Koszt: 10 000,00 zł.

Źródło finansowania: środki własne stowarzyszeń, środki zewnętrzne

8. Organizacja szkoleń, warsztatów i imprez mających na celu na celu wskrzeszanie tradycji kulturowych i kulinarnych, zacieranie różnic międzypokoleniowych.

Cel: Podniesienie poziomu aktywizacji społeczności lokalnej

Przeznaczenie (grupa odbiorców): mieszkańcy Łęga i okolic

Harmonogram realizacji 2009r.-2016 r.

Koszt 15 000,00 zł./ rok

Źródło finansowania: PO KL w ramach EFS, LGD Sandry Brdy, Powiat Chojnicki, środki gminy, środki własne organizacji pozarządowych oraz inne źródła zewnętrzne.

9. Adaptacja pomieszczeń Zespołu Szkół na harcówkę, oświetlenie terenu oraz doposażenie pomieszczeń administracyjnych

Cel: poprawa jakości bazy dydaktycznej

Przeznaczenie (grupa odbiorców): uczniowie Zespołu Szkół, turyści

Harmonogram realizacji 2009 r.-2014 r.

Koszt: 200.000 zł

Źródło finansowania: środki własne szkoły, inne środki zewnętrzne

V . Informacja dotycząca zespołu ds. opracowania Planu Odnowy miejscowości Łąg

Plan Odnowy miejscowości Łąg został opracowany przez zespół w składzie:

1. Zbigniew Sapiński- sołtys sołectwa Łąg
2. Krzysztof Sękielewski- radny Rady Miejskiej w Czersku
3. Edward Mania- radny Rady Powiatu, prezes LZS i OSP
4. Ewa Reszka - przewodnicząca KGW
5. Zdzisław Jarząbek - dyrektor Zespołu Szkół
6. Maryla Sękielewska – nauczyciel, mieszkanka wsi Łąg
7. Teresa Kropidłowska-członek Rady Sołeckiej, KGW
8. Andrzej Narloch - członek Rady Sołeckiej
9. Iwona Szulc - kierownik Ośrodka Kultury
10. Marlena Bakhaus – instruktor w Ośrodku Kultury w Łęgu
11. Andrzej Kosecki – członek Rady Sołeckiej
12. Stefan Grefka – członek Rady Sołeckiej

Aneks: Inne wnioski zgłoszone w czasie spotkań grupy inicjatywnej:

- 1.Przeście dla pieszych na wysokości ulicy Łąkowej.
- 2.Przeście dla pieszych na skrzyżowaniu ul. Chojnickiej i Długiej.
3. Zagospodarowanie skweru przed szkołą
- 4.Parking przy Ośrodku Zdrowia.
- 5.Sprzęt gaśniczy dla OSP-doposażenie.
6. utwardzenie ulicy Długiej przy przystanku PKP.
- 7.Odwodnienie- kanalizacja burzowa.
8. Zniesienie barier architektonicznych.
- 9.Usawienie ławeczek na skwerach.