

LEGENDA:




GRANICA OPRACOWANIA PLANU




LINIE ROZGRANICZAJĄCE TERENY O
RÓŻNYM PRZEZNACZENIU - ŚCIŚLE OKREŚLONE




LINIE ROZGRANICZAJĄCE TERENY O
RÓŻNYM PRZEZNACZENIU - ORIENTACYJNE



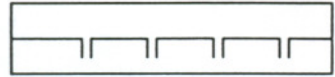
LINIE PODZIAŁU TERENÓW O TYM
SAMYM PRZEZNACZENIU - ŚCIŚLE OKREŚLONE



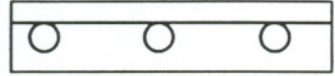
LINIE PODZIAŁU TERENÓW O TYM
SAMYM PRZEZNACZENIU - ORIENTACYJNE



NIEPRZEKRACZALNA LINIA ZABUDOWY



GRANICA STREFY OCHRONY ARCHEOLOGICZNEJ



GRANICA STREFY ZAGROZEŃ POWODZIOWYCH

MN

TERENY ZABUDOWY MIESZKANIOWEJ JEDNORODZINNEJ

RM

TERENY ZABUDOWY ZAGRODOWEJ

R

TERENY ROLNICZE

P

TERENY PRODUKCJI I SKŁADÓW

U

TERENY USŁUG

UT

TERENY USŁUG TURYSTYCZNYCH

ZP

TERENY ZIELENI URZĄDZONEJ

ZL

TERENY LASÓW

WS

TERENY WÓD POWIERZCHNIOWYCH

IT

TERENY INFRASTRUKTURY TECHNICZNEJ

K

TERENY REZERW NA POSZERZENIE DRÓG PUBLICZNYCH

KP

TERENY PARKINGÓW

KD...

TERENY DRÓG PUBLICZNYCH WG KLAS

KDW

TERENY DRÓG WEWNĘTRZNYCH

KDX

TERENY DRÓG PIESZO-JEZDNYCH