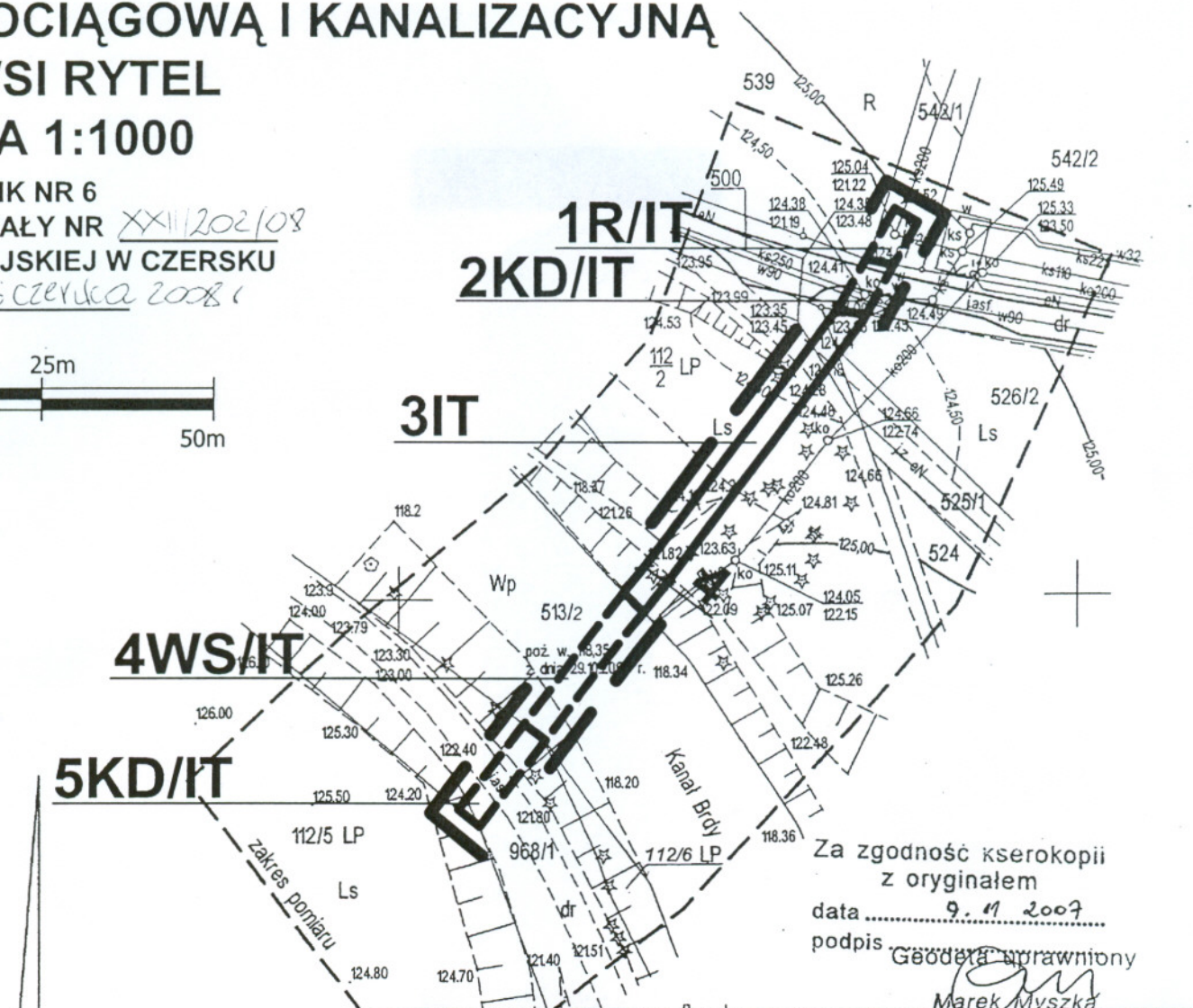
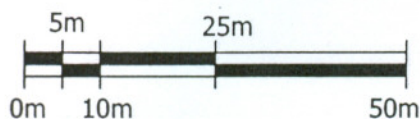


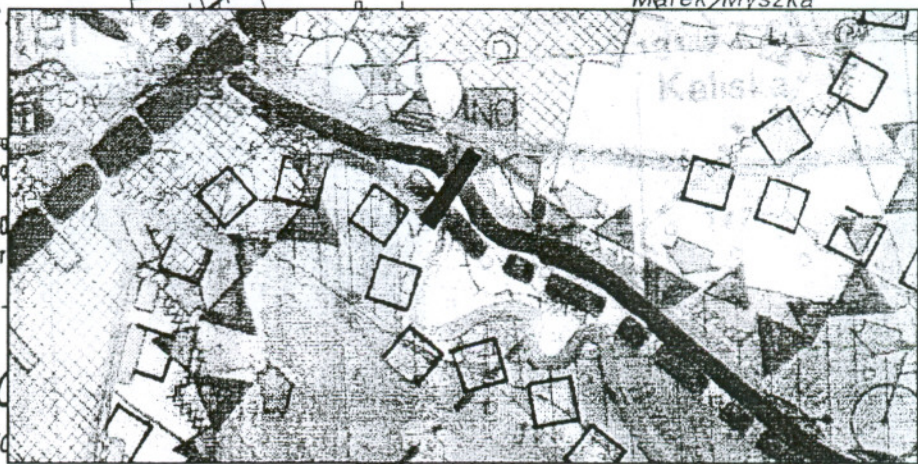
# MIEJSCOWY PLAN ZAGOSPODAROWANIA PRZESTRZENNEGO ZWIĄZANY Z PROJEKTOWANĄ SIECIĄ WODOCIĄGOWĄ I KANALIZACYJNĄ WE WSI RYTEL SKALA 1:1000

ZAŁĄCZNIK NR 6  
DO UCHWAŁY NR XX/1202/08  
RADY MIEJSKIEJ W CZERSKU  
Z DNIA 26 Czerwca 2008 r.



Za zgodność kserokopii  
z oryginałem  
data ..... 9.11.2007 .....  
podpis Geodeta uprawniony  
*Marek Myszk*

Właściciel, władający, inwestor są prze-  
jęci obowiązkiem ochrony znaków geodezyjnych na  
budowlanej (nieruchomości)  
(art. 15, 48 pkt 3 ustawy z dnia 17.0  
noz. 163 Prawo geodezyjne i kartogr



MAPA SYTUACYJNO-WYSOKOŚCIOWA  
do celów projektowych

Skala 1 : 1000

WYRYS ZE STUDIUM UMOWIENIEM I KIERUNKOW  
ZAGOSPODAROWANIA PRZESTRZENNEGO  
MIASTA I GMINY CZERSK  
UCHWAŁONEGO UCHWAŁĄ NR XX/195/2000  
RADY MIEJSKIEJ W CZERSKU

Woj.: pomorskie  
Powiat: chojnicki  
Gmina: Czersk

Obręb: RYTEL

Z DNIA 28 WRZEŚNIA 2000R.  
SKALA 1 : 25 000  
Geodeta uprawniony  
*Marek Myszk*  
zasw. MGPIB nr 6322

OBZAR OBJĘTY PLANEM  
*Marek Myszk*  
zasw. MGPIB nr 6322

SPORZADZAJACY: BURMISTRZ CZERSKA