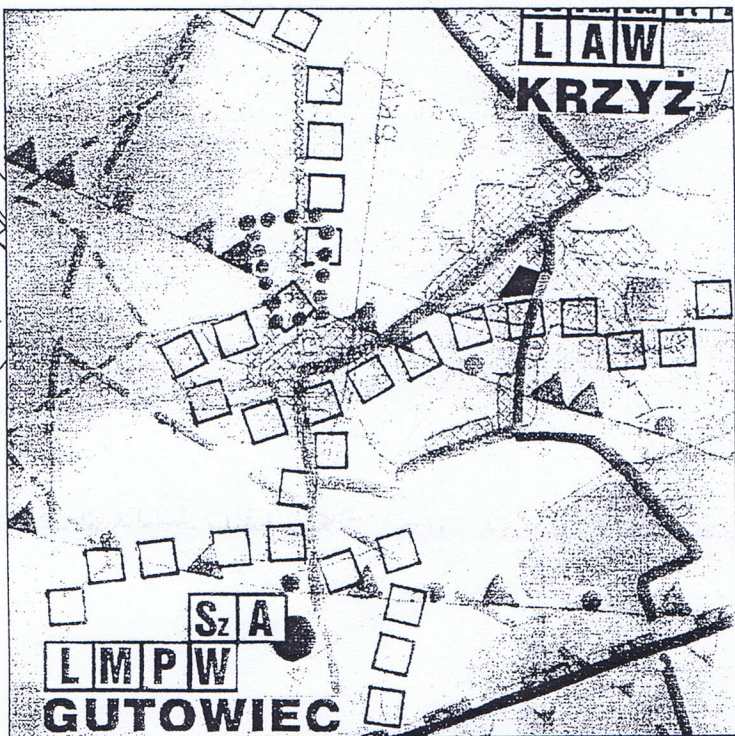
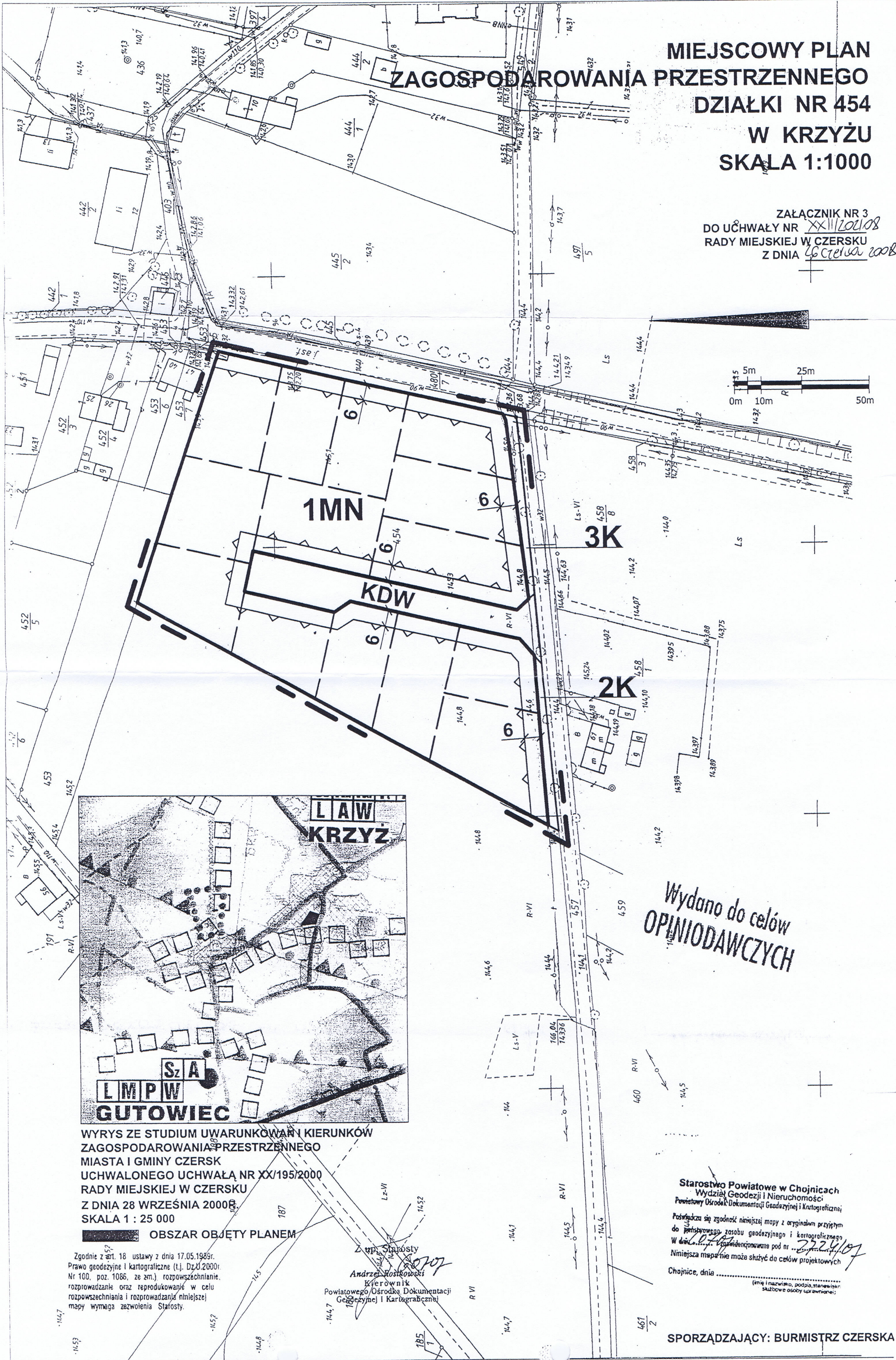
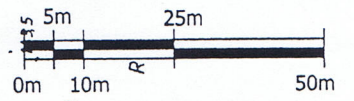


# MIEJSCOWY PLAN ZAGOSPODAROWANIA PRZESTRZENNEGO DZIAŁKI NR 454 W KRZYŻU SKAŁA 1:1000

ZAŁĄCZNIK NR 3  
DO UCHWAŁY NR XX/1201/08  
RADY MIEJSKIEJ W CZERSKU  
Z DNIA 16 czerwca 2008 r.



WYRYS ZE STUDIUM UWARUNKOWAŃ I KIERUNKÓW  
ZAGOSPODAROWANIA PRZESTRZENNEGO  
MIASTA I GMINY CZERSK  
UCHWALONEGO UCHWAŁĄ NR XX/195/2000  
RADY MIEJSKIEJ W CZERSKU  
Z DNIA 28 WRZEŚNIA 2000R.  
SKAŁA 1 : 25 000

**OBSZAR OBJĘTY PLANEM**

Zgodnie z art. 18 ustawy z dnia 17.05.1989r.  
Prawo geodezyjne i kartograficzne (t.j. Dz.U.2000r.  
Nr 100, poz. 1086, ze zm.) rozpowszechnianie,  
rozprowadzanie oraz reprodukcowanie w celu  
rozpowszechniania i rozprowadzania niniejszej  
mapy wymaga zezwolenia Starosty.

Starosta  
*Andrzej Roszkowski*  
Kierownik  
Powiatowego Ośrodka Dokumentacji  
Geodezyjnej i Kartograficznej

Wydano do celów  
OPINIODAWCZYCH

Starostwo Powiatowe w Chojnicach  
Wydział Geodezji i Nieruchomości  
Powiatowy Ośrodek Dokumentacji Geodezyjnej i Kartograficznej  
Poświadczam zgodność niniejszej mapy z oryginałem przyjętym  
do państwowego zasobu geodezyjnego i kartograficznego  
W dniu 16.07.08 zarejestrowanej pod nr 3224/08  
Niniejsza mapa nie może służyć do celów projektowych  
Chojnice, dnia .....

SPORZĄDZAJĄCY: BURMISTRZ CZERSKA