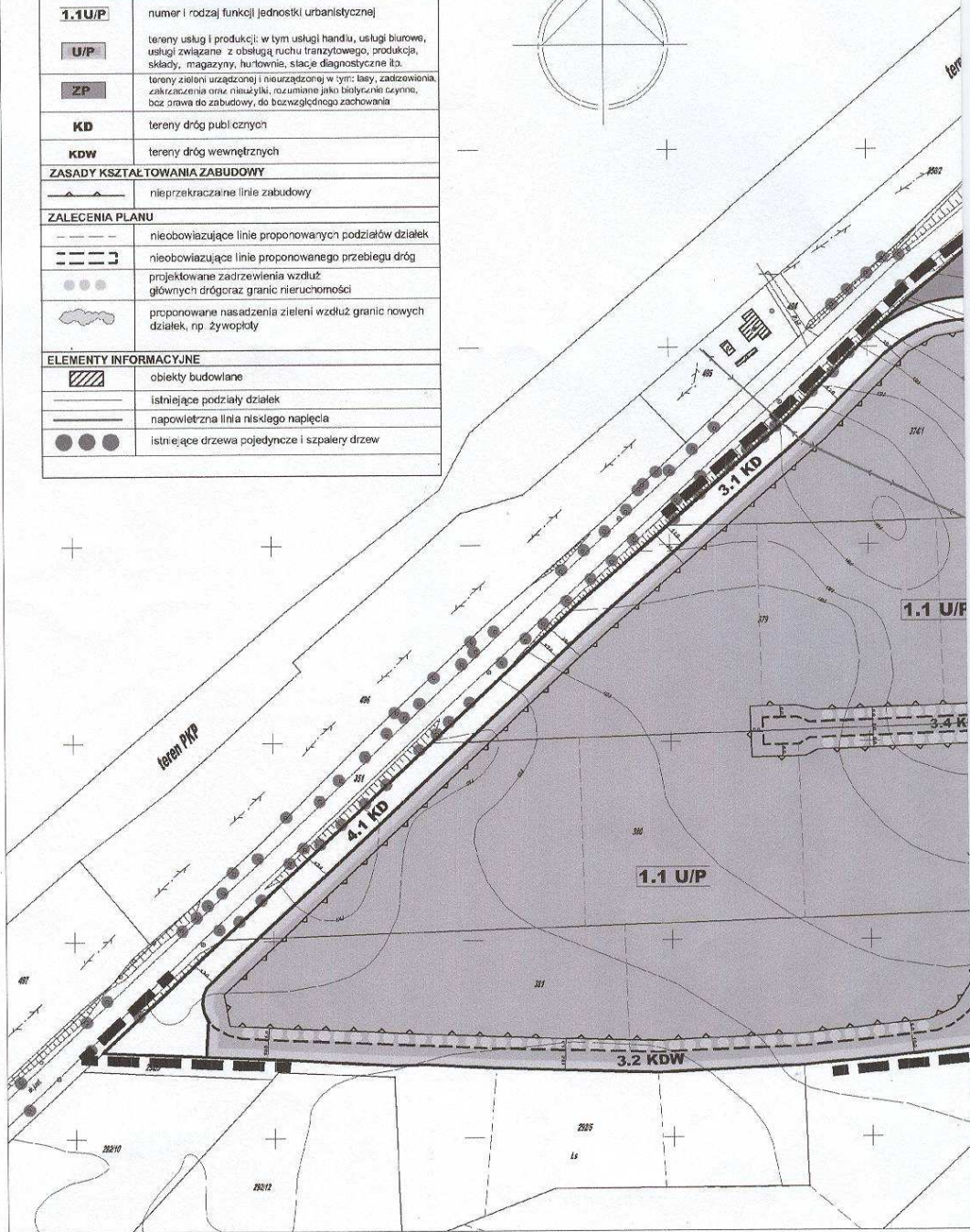
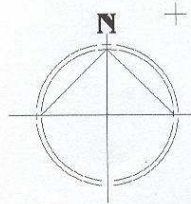
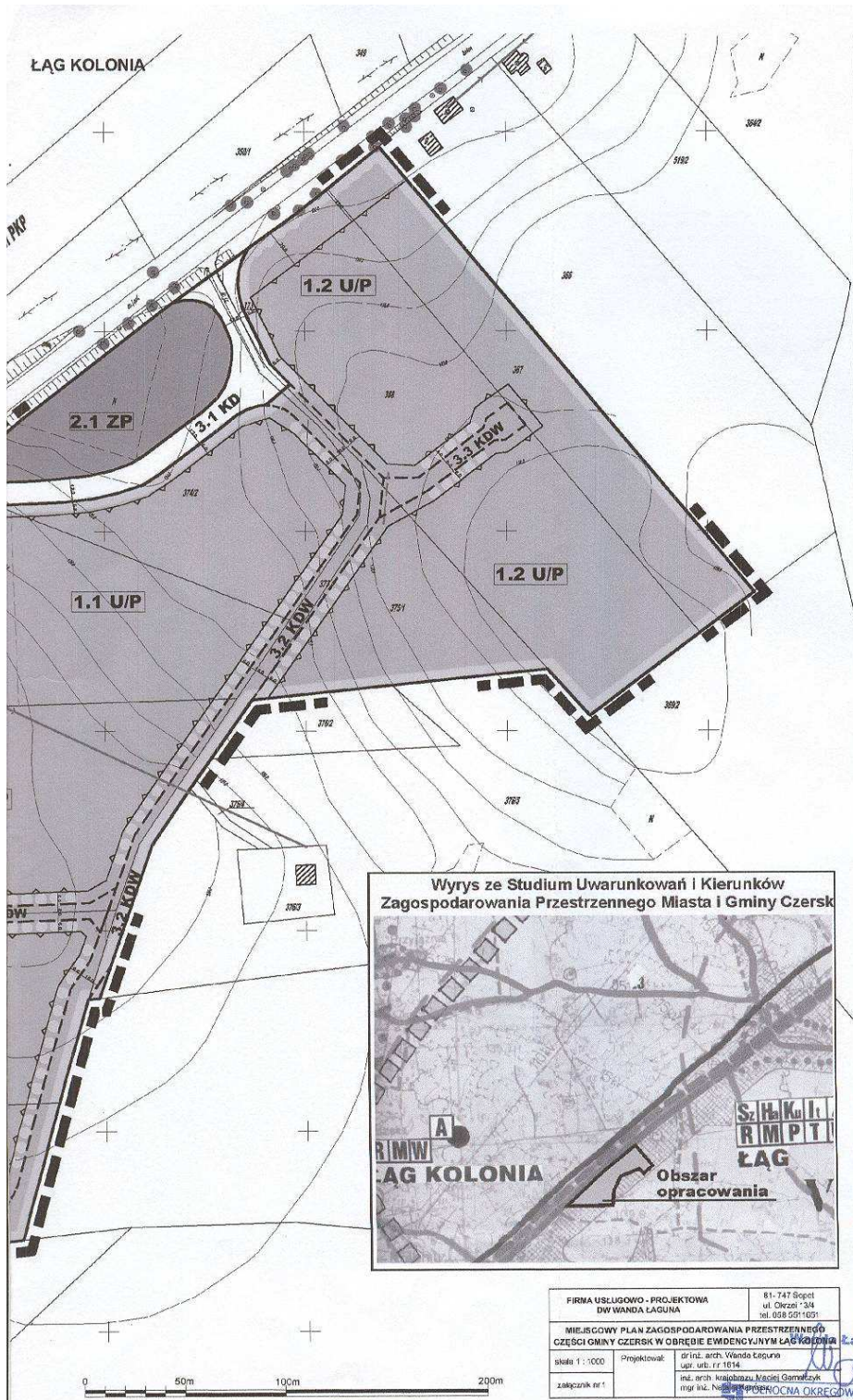


MIEJSCOWY PLAN ZAGOSPODAROWANIA PRZESTRZENNEGO CZĘŚCI GMINY CZERSK W OBRĘBIE EWIDENCYJNYM

USTALENIA PLANU	
OZNACZENIA OGÓLNE	
	granice opracowania planu
	obowiązujące linie rozgraniczające tereny o różnej funkcji i różnym sposobie użytkowania
FUNKCJE TERENÓW	
1.1 U/P	numer i rodzaj funkcji jednostki urbanistycznej
	tereny usług i produkcji; w tym usługi handlu, usługi biurowe, usługi związane z obsługą ruchu tranzytowego, produkcja, składy, magazyny, hurtownie, stacje diagnostyczne itp.
	tereny zieleni urządzonej i nieurządzonej w tym: bazy, zadziwienia, zakrzaczenia oraz nieuszytki, rozumiane jako bioturystyczne czytnie, bez prawa do zabudowy, do bezwzględności zachowania
KD	tereny dróg publicznych
KDW	tereny dróg wewnętrznych
ZASADY KSZTAŁTOWANIA ZABUDOWY	
	nieprzekraczalne linie zabudowy
ZALECENIA PLANU	
	nieobowiązujące linie proponowanych podziałów działek
	nieobowiązujące linie proponowanego przebiegu dróg
	projektowane zadziwienia wzdłuż głównych dróg oraz granic nieruchomości
	proponowane nasadzenia zieleni wzdłuż granic nowych działek, np. żywopłaty
ELEMENTY INFORMACYJNE	
	obiekty budowlane
	istniejące podziały działek
	napowietrzna linia niskiego napięcia
	istniejące drzewa pojedyncze i szpalery drzew





Wyrys ze Studium Uwarunkowań i Kierunków Zagospodarowania Przestrzennego Miasta i Gminy Czersk

FIRMA USŁUGOWO-PROJEKTOWA DW WANDA ŁAGUNA		81-747 Sopot ul. Okrzei - 2/4 tel. 058 2211021
MIEJSCOWY PLAN ZAGOSPODAROWANIA PRZESTRZENNEGO CZĘŚCI GMINY CZERSK W OBRĘBIE EWIDENCYJNYM ŁĄG KOLONIA		
skala 1 : 1000	Projektował:	dr inż. arch. Wanda Łaguna upr. urb. r. 1014
załącznik nr 1		inż. arch. Krzysztof Kuciel Garmaszek mgr inż. budowl. Andrzej Garmaszek
PODLEGŁA OKRĘGOWA IZBA URBANISTÓW numer wpisu: 0-048/2002		

Załącznik nr 1 do Uchwały Nr XV/131/07
Rady Miejskiej w Czersku
z dnia 29 listopada 2007 r.