

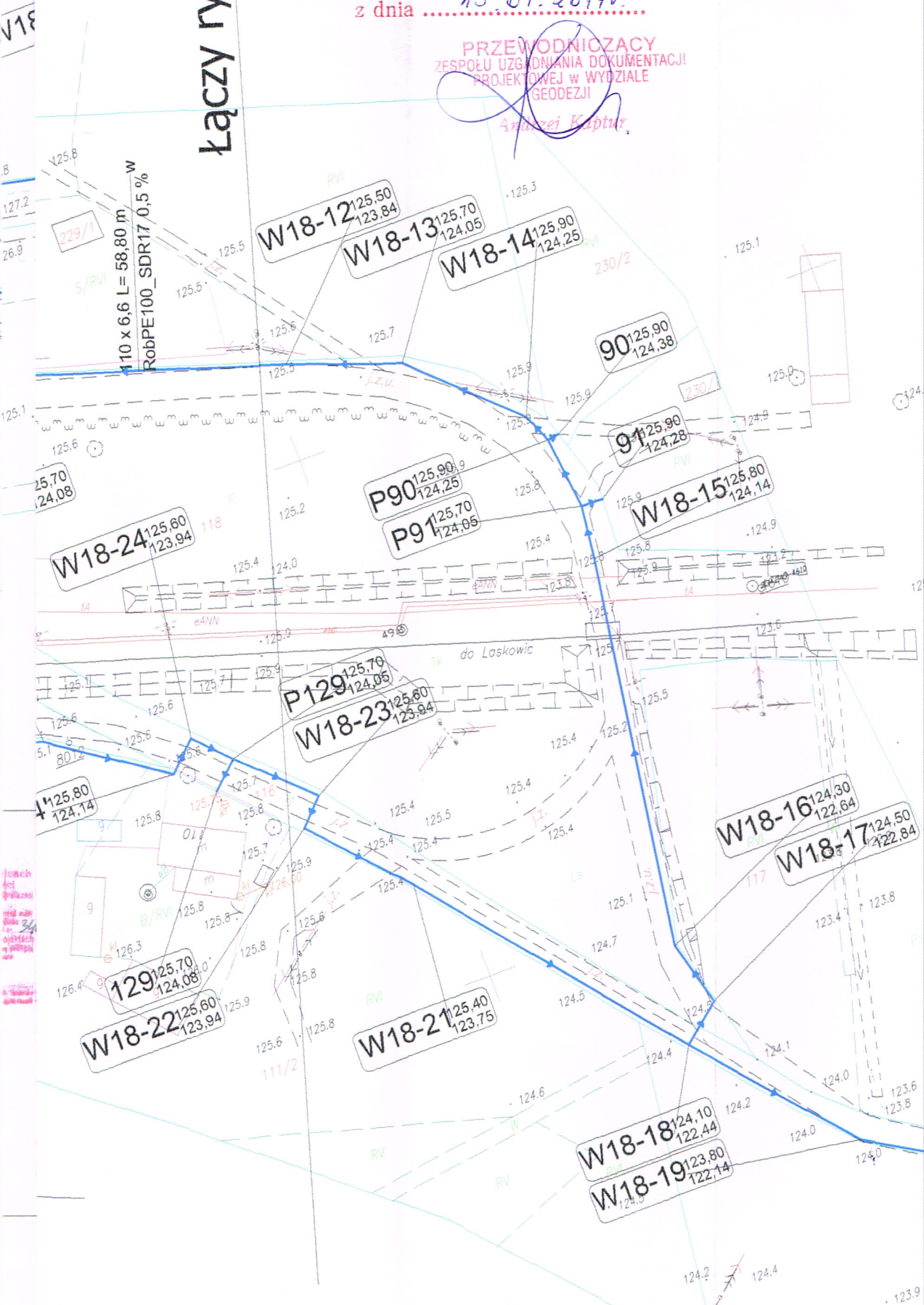
Łączy rys. nr 23

STAROSTWO POWIATOWE w CHOJNICACH  
Wydział Geodezji  
Zespół Uzgadniania Dokumentacji Projektowej  
ul. Czatuchowska 38  
89-600 CHOJNICE

Załącznik nr ..... 18 .....  
do opinii ZUDP w Chojnicach  
nr GE. 6630 ..... 702.2013 .....  
z dnia ..... 13.01.2014v .....  
Przewodniczący  
Zespołu Uzgadniania Dokumentacji  
Projektowej w Wydziale  
Geodezji  
Andrzej Kaptur

PRZEWODNICZĄCY  
ZESPOŁU UZGADNIANIA DOKUMENTACJI  
PROJEKTOWEJ W WYDZIALE  
GEODEZJI

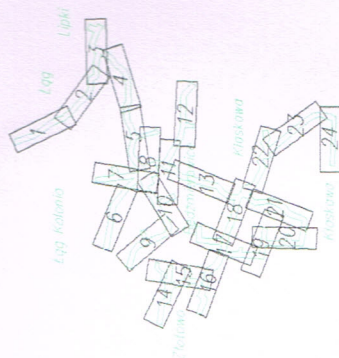
Andrzej Kaptur




## Arkusz nr 18

Mapa sytuacyjno-wysokościowa  
dla celów projektowych  
skala 1:1000

Mapę wykonano na podstawie mapy zasadniczej  
oraz pomiaru uzupełniającego i nowego z miesiąca maja



Arkusz 18	woj.: pomorskie powiat: chojnicki gmina: Czersk obręb: Będźmierowice	Wykonawca: Usługi Geodezyjne i Kartograficzne "GEOTRASA" Geodeta Uprawniony Tomasz Szaran nr upr. 17300	KERG GN. 7431-450/09      Łódź, dn. 17.08.2009r.
-----------	---	--	--

BIURO USŁUG PROJEKTOWYCH	TEMAT:			01.10.2013 r.
	Budowa sieci wodociągowej z rur PE wraz z przyłączami do granicy działek w miejscowościach Będźmierowice i Klaskawa gmina Czersk.			
	P.Z.T. - SIEĆ WODOCIĄGOWA			
INWESTOR	Gmina Czersk			FAZA:  PROJEKT BUDOWLANO- WYKONAWCZY
ADRES	89 - 650 ul. Kościuszki 27			
OBIEKT	Sieć wodociągowa wraz z przyłączami.			
ADRES	m. Będźmierowice i Klaskawa			
BIURO USŁUG PROJEKTOWYCH				
82-500 Kwidzyn, Kopernika 3				
NIP 581-141-43-30 REGON 192618768				
tel: 887-887-767		biuroinstalacje@wp.pl		
SKALA				
1 : 1000				
projektował:	tech. bud. Bolesław Winnicki	1720/EI/92		
opracował:	Krzysztof Winnicki			
sprawdził:	mgr inż. Ireneusz Klak	POM/0223/PWOS/10		
			NR RYS	
			19	