



Czersk, dnia 18.12.2020 r.

WO.0002.12.2020

Pan/Pani.....

.....

Zwołuję XXVII sesję Rady Miejskiej w Czersku, która odbędzie się w dniu **29 grudnia 2020 r. (wtorek) o godz. 12:00** w sali Centrum Informacji Turystycznej w Czersku oraz w trybie zdalnym z następującym porządkiem obrad:

1. Otwarcie sesji i stwierdzenie quorum.
2. Przyjęcie ewentualnych zmian w porządku obrad.
3. Przyjęcie protokołu z poprzedniej sesji.
4. Podjęcie uchwał w sprawie:
  - 4.1. zmiany uchwały budżetowej na 2020 rok – *projekt nr 1*,
  - 4.2. zmiany wieloletniej prognozy finansowej Gminy Czersk na lata 2020 – 2037 – *projekt nr 2*,
  - 4.3. wydatków budżetu Gminy Czersk, które nie wygasają z upływem roku budżetowego 2020 – *projekt nr 3*,
  - 4.4. wieloletniej prognozy finansowej Gminy Czersk na lata 2021 – 2039 – *projekt nr 4*,
  - 4.5. uchwalenia budżetu Gminy Czersk na rok 2021 – *projekt nr 5*,
  - 4.6. udzielenia pomocy finansowej Gminie Karsin – *projekt nr 6*,
  - 4.7. udzielenia pomocy finansowej Powiatowi Chojnickiemu – *projekt nr 7*,
  - 4.8. udzielenia pomocy finansowej Gminie Czarna Woda – *projekt nr 8*,
  - 4.9. przyjęcia planu pracy Rady Miejskiej w Czersku na rok 2021 – *projekt nr 9*,
  - 4.10. przyjęcia planów pracy komisji stałych Rady Miejskiej w Czersku na rok 2021 – *projekt nr 10*,
  - 4.11. uchwalenia miejscowego planu zagospodarowania przestrzennego części miasta Czersk w rejonie ulic: Porzeczkowej, Jagodowej, Agrestowej, Poziomkowej, Jeżynowej i Truskawkowej – *projekt nr 11*,
  - 4.12. przyjęcia Strategii Rozwiązywania Problemów Społecznych Gminy Czersk na lata 2021 – 2030 – *projekt nr 12*,
  - 4.13. zmiany uchwały nr XIX/234/20 w sprawie określenia szczegółowych warunków przyznawania i odpłatności za usługi opiekuńcze – *projekt nr 13*.
5. Sprawozdanie z pracy Burmistrza.
6. Sprawy bieżące, wolne wnioski i informacje.
7. Zakończenie sesji.

Wzorem poprzednich sesji ograniczam obecność radnych na sali CIT do dwóch przedstawicieli z Klubu Radnych „Czersk dla pokoleń”, dwóch przedstawicieli Klubu Radnych „Blisko Waszych Spraw” oraz sześciu przedstawicieli Klubu Radnych „Dla Naszej Gminy” (w tym przewodniczący rady).

Mając powyższe na uwadze proszę przewodniczących klubów o przekazanie do poniedziałku, 28.12.2020 r. do godz. 10:00 informacji, kto z radnych będzie uczestniczył w sesji w trybie w pełni zdalnym celem wdrożenia odpowiednich rozwiązań technicznych.

Sesja odbędzie się bez udziału gości, publiczności i mediów, za wyjątkiem osób, które zgłoszą swój udział w debacie. W celu zapewnienia jawności obrad zostanie uruchomiona w Internecie transmisja z przebiegu sesji.

Przewodniczący Rady  
  
Krzysztof Przytarski



*Projekt nr 1*

**UCHWAŁA Nr XXVII/.../20**

**RADY MIEJSKIEJ W CZERSKU**

z dnia 29 grudnia 2020 r.

**w sprawie zmiany uchwały budżetowej na 2020 rok**

Na podstawie art. 18 ust. 2 pkt 4 ustawy z dnia 8 marca 1990 r. o samorządzie gminnym (t. j. – Dz. U. z 2020 r., poz. 713 ze zm.) oraz art. 212 ust. 1 pkt 1, 2, 3 i 4, art. 235 ust. 1 i 3 pkt 1 i art. 236 ust. 1 i 4 pkt 1 ustawy z dnia 27 sierpnia 2009 r. o finansach publicznych (t. j. – Dz. U. z 2019 r., poz. 869 ze zm.)

**Rada Miejska uchwała, co następuje:**

**§ 1.**

W uchwale nr XV/186/19 Rady Miejskiej w Czersku z dnia 10 grudnia 2019 r. – w sprawie uchwalenia budżetu Gminy Czersk na 2020 rok zmienionej:

- zarządzeniem nr 333/20 Burmistrza Czerska z dnia 9 stycznia 2020 roku,
- zarządzeniem nr 337/20 Burmistrza Czerska z dnia 15 stycznia 2020 roku,
- zarządzeniem nr 349/20 Burmistrza Czerska z dnia 30 stycznia 2020 roku,
- zarządzeniem nr 354/20 Burmistrza Czerska z dnia 12 lutego 2020 roku,
- zarządzeniem nr 361/20 Burmistrza Czerska z dnia 27 lutego 2020 roku,
- uchwałą nr XIX/223/20 Rady Miejskiej w Czersku z dnia 24 marca 2020 roku,
- zarządzeniem nr 384/20 Burmistrza Czerska z dnia 25 marca 2020 roku,
- zarządzeniem nr 395/20 Burmistrza Czerska z dnia 10 kwietnia 2020 roku,
- zarządzeniem nr 397/20 Burmistrza Czerska z dnia 16 kwietnia 2020 roku,
- zarządzeniem nr 401/20 Burmistrza Czerska z dnia 27 kwietnia 2020 roku,
- zarządzeniem nr 405/20 Burmistrza Czerska z dnia 5 maja 2020 roku,
- zarządzeniem nr 409/20 Burmistrza Czerska z dnia 25 maja 2020 roku,
- uchwałą nr XXII/247/20 Rady Miejskiej w Czersku z dnia 9 czerwca 2020 roku,
- zarządzeniem nr 426/20 Burmistrza Czerska z dnia 17 czerwca 2020 roku,
- zarządzeniem nr 430/20 Burmistrza Czerska z dnia 26 czerwca 2020 roku,
- uchwałą nr XXIII/253/20 Rady Miejskiej w Czersku z dnia 30 czerwca 2020 roku,
- zarządzeniem nr 438/20 Burmistrza Czerska z dnia 30 czerwca 2020 roku,
- zarządzeniem nr 445/20 Burmistrza Czerska z dnia 8 lipca 2020 roku,
- zarządzeniem nr 452/20 Burmistrza Czerska z dnia 22 lipca 2020 roku,
- zarządzeniem nr 458/20 Burmistrza Czerska z dnia 29 lipca 2020 roku,
- zarządzeniem nr 462/20 Burmistrza Czerska z dnia 5 sierpnia 2020 roku,
- zarządzeniem nr 473/20 Burmistrza Czerska z dnia 26 sierpnia 2020 roku,
- zarządzeniem nr 478/20 Burmistrza Czerska z dnia 7 września 2020 roku,
- uchwałą nr XXIV/264/20 Rady Miejskiej w Czersku z dnia 22 września 2020 roku,

- zarządzeniem nr 493/20 Burmistrza Czerska z dnia 28 września 2020 roku,
  - zarządzeniem nr 500/20 Burmistrza Czerska z dnia 9 października 2020 roku,
  - uchwałą nr XXV/289/20 Rady Miejskiej w Czersku z dnia 27 października 2020 roku,
  - zarządzeniem nr 518/20 Burmistrza Czerska z dnia 28 października 2020 roku,
  - zarządzeniem nr 526/20 Burmistrza Czerska z dnia 9 listopada 2020 roku,
  - zarządzeniem nr 535/20 Burmistrza Czerska z dnia 25 listopada 2020 roku,
  - zarządzeniem nr 541/20 Burmistrza Czerska z dnia 10 grudnia 2020 roku
- wprowadza się następujące zmiany:

- 1) w § 1 kwotę dochodów budżetu 125.590.514 zł zastępuje się kwotą 123.913.383 zł, zgodnie z załącznikiem nr 1 do uchwały, w tym kwotę dochodów majątkowych 8.133.438 zł zastępuje się kwotą 6.456.307 zł,
- 2) w § 2 ust. 1 kwotę wydatków budżetu 135.020.836 zł zastępuje się kwotą 132.885.601 zł, zgodnie z załącznikiem nr 2 do uchwały, w tym kwotę wydatków majątkowych 22.103.976 zł zastępuje się kwotą 19.968.741 zł,
- 3) w § 2 ust. 2 plan wydatków majątkowych zastępuje się załącznikiem nr 3 do uchwały,
- 4) w § 3 ust. 1 deficyt budżetu w kwocie 9.430.322 zł zastępuje się kwotą 8.972.218 zł, który zostanie pokryty przychodami z tytułu:
  - 1) kredytów w kwocie 4.950.000 zł,
  - 2) wolnych środków z lat poprzednich o których mowa w art. 217 ust. 2 pkt 6 ustawy o finansach publicznych w wysokości 3.932.282 zł,
  - 3) wolnych środków z niewykorzystanych środków pieniężnych na rachunku bieżącym budżetu, wynikających z rozliczenia dochodów i wydatków nimi finansowanych, związanych ze szczególnymi zasadami wykonywania budżetu określonymi w odrębnych ustawach w wysokości 89.936 zł.
- 4) w § 3 ust. 2 przychody budżetu w kwocie 12.980.322 zł zastępuje się kwotą 12.522.218 zł, zgodnie z załącznikiem nr 4 do uchwały, w tym z tytułu:
  - 1) kredytów w wysokości 8.500.000 zł,
  - 2) wolnych środków o których mowa w art. 217 ust. 2 pkt 6 ustawy o finansach publicznych w wysokości 3.932.282 zł,
  - 3) wolnych środków, o których mowa w art. 217 ust. 2 pkt 8 ustawy o finansach publicznych w wysokości 89.936 zł.

## § 2.

Wykonanie uchwały powierza się Burmistrzowi.

## § 3.

Uchwała wchodzi w życie z dniem podjęcia i podlega ogłoszeniu na tablicy ogłoszeń oraz w Biuletynie Informacji Publicznej.

Wnoszący:  
Burmistrz Czerska

**Przemysław Biesek-Talewski**

Przewodniczący Rady

**Krzysztof Przytarski**

## UZASADNIENIE

### Załącznik nr 1 Dochody zmniejsza się o kwotę 1.677.131 zł z tytułu:

Zmniejszono dochody z tytułu dotacji na zadania dofinansowywane z UE. Dochody te zostaną zrealizowane w latach przyszłych:

- dofinansowania projektu „Poprawa efektywności energetycznej oraz rozwój OZE w Chojnicko - Człuchowskim Miejskim Obszarze Funkcjonalnym - termomodernizacja budynków użyteczności publicznej (RPO)” o kwotę 426.211 zł. Z uwagi na korektę wniosku o dofinansowanie oraz fakt, że przedmiotowy, partnerski projekt nie został jeszcze rozliczony osiągnięcie dochodów planowane jest w 2021 r. w kwocie 350.000 zł.
- dofinansowania projektu „Pomorskie Szlaki Kajakowe - z nurtem Wdy (RPO)” o kwotę 153.436 zł. Zadanie to nie zostało zakończone, ponadto w ramach projektu planowany jest zakup łodzi. W 2021 r. zostały zaplanowane dochody w kwocie 56.923,33 zł.
- dofinansowania projektu „Pomorskie Szlaki Kajakowe - szlakiem Zbrzycy i Brdy (RPO)” o kwotę 88.675 zł. Trwają prace związane z rozszerzeniem zakresu projektu, dochody w ramach dofinansowania planuje się osiągnąć w 2021 r.
- dofinansowania projektu „Słońce źródłem pozyskiwania energii w gminach: Chojnice, Brusy, Czersk, Karsin i Konarzyny (RPO) (obiekty mieszkalne)” o kwotę 135.224 zł. Zmniejszenie dochodów wynika z oszczędności przetargowych oraz z oczekiwania na rozliczenie ostatniego wniosku o płatność.
- dofinansowania projektu „Rewitalizacji części miasta Czersk (RPO)” o kwotę 873.585 zł. Część rzeczowa zadania została przeniesiona na rok 2021, stąd dochody w tym zakresie też będą osiągnięte w roku 2021 w ramach planowanej zaliczki.

### Załącznik nr 2 Wydatki

#### Dział 630 Turystyka

1. Pomorskie Szlaki Kajakowe - szlakiem Zbrzycy i Brdy (RPO) - (-) 89.563  
(zadanie przeniesione do realizacji w 2021 roku)

#### Dział 700 Gospodarka mieszkaniowa

1. Rewitalizacja części miasta Czerska (RPO) - (-) 2.045.672  
(zadanie przeniesione do realizacji w 2021 roku)

### Załącznik nr 3

#### Plan wydatków majątkowych w 2020 roku

Zmniejszono plan wydatków majątkowych o kwotę 2.135.235 zł.

### Załącznik nr 4

#### Plan przychodów i rozchodów na 2020 rok

Dokonuje się zmian w strukturze przychodów z tytułu wolnych środków o kwotę 458.104 zł.

L.p.	Wyszczególnienie	Przed zmianą	Zmiana	Po zmianie	§
1	2	3	4	5	6
1.	Opłaty za zagospodarowanie odpadami komunalnymi	12 656		12 656	905

2.	Opłaty za wydawanie zezwoleń na sprzedaż napojów alkoholowych	10 259		10 259	905
	<b>Razem</b>	<b>22 915</b>		<b>22 915</b>	<b>X</b>
3.	Projekt „Zatrudnij Czerszczan (RPO)”	67 021		67 021	906
	<b>Razem</b>	<b>67 021</b>		<b>67 021</b>	<b>X</b>
4.	Przebudowa ulicy Stolarskiej i budowa ulicy Kaszubskiej w Czersku FDS	883 581		883 581	950
5.	Budowa drogi gminnej do miejscowości Dąbki FDS	1 425 130		1 425 130	950
6.	Przebudowa dróg gminnych w Czersku (ul. Partyzantów, ul. Derdowskiego ul. Zacisze i ul. Ks. Płk. Wryczy) FDS	380 761		380 761	950
7.	Przebudowa dróg gminnych w Łęgu (ul. Kościelna i ul. Cicha) FDS	320 914		320 914	950
	<b>Razem - FDS</b>	<b>3 010 386</b>		<b>3 010 386</b>	<b>X</b>
8.	Wolne środki	1 380 000	(-) 458 104	921 896	950
	<b>Razem</b>	<b>1 380 000</b>	<b>(-) 458 104</b>	<b>921 896</b>	<b>X</b>
	<b>Ogółem</b>	<b>4 480 322</b>	<b>(-) 458 104</b>	<b>4 022 218</b>	<b>X</b>

FDS - Fundusz Dróg Samorządowych

## Dochody załącznik nr 1 do uchwały nr ...../20 Rady Miejskiej w Czersku z dnia 29 grudnia 2020 roku

w złotych

Dział	Rozdział	§	Nazwa	Plan przed zmianą	Zmniejszenie	Zwiększenie	Plan po zmianach (5+6+7)
1	2	3	4	5	6	7	8
<b>bieżące</b>							
<b>bieżące razem:</b>				<b>117 457 076,00</b>	<b>0,00</b>	<b>0,00</b>	<b>117 457 076,00</b>
			w tym z tytułu dotacji i środków na finansowanie wydatków na realizację zadań finansowanych z udziałem środków, o których mowa w art. 5 ust. 1 pkt 2 i 3	1 021 313,00	0,00	0,00	1 021 313,00

<b>majątkowe</b>							
630			Turystyka	447 758,00	-242 111,00	0,00	205 647,00
			w tym z tytułu dotacji i środków na finansowanie wydatków na realizację zadań finansowanych z udziałem środków, o których mowa w art. 5 ust. 1 pkt 2 i 3	447 758,00	-242 111,00	0,00	205 647,00
	63095		Pozostała działalność	447 758,00	-242 111,00	0,00	205 647,00
			w tym z tytułu dotacji i środków na finansowanie wydatków na realizację zadań finansowanych z udziałem środków, o których mowa w art. 5 ust. 1 pkt 2 i 3	447 758,00	-242 111,00	0,00	205 647,00
		6257	Dotacje celowe w ramach programów finansowych z udziałem środków europejskich oraz środków, o których mowa w art. 5 ust. 3 pkt 5 lit. a i b ustawy, lub płatności w ramach budżetu środków europejskich, realizowanych przez jednostki samorządu terytorialnego	447 758,00	-242 111,00	0,00	205 647,00
700			Gospodarka mieszkaniowa	3 311 593,00	-1 299 796,00	0,00	2 011 797,00
			w tym z tytułu dotacji i środków na finansowanie wydatków na realizację zadań finansowanych z udziałem środków, o których mowa w art. 5 ust. 1 pkt 2 i 3	2 246 593,00	-1 299 796,00	0,00	946 797,00
	70005		Gospodarka gruntami i nieruchomościami	3 296 593,00	-1 299 796,00	0,00	1 996 797,00
			w tym z tytułu dotacji i środków na finansowanie wydatków na realizację zadań finansowanych z udziałem środków, o których mowa w art. 5 ust. 1 pkt 2 i 3	2 246 593,00	-1 299 796,00	0,00	946 797,00
		6257	Dotacje celowe w ramach programów finansowych z udziałem środków europejskich oraz środków, o których mowa w art. 5 ust. 3 pkt 5 lit. a i b ustawy, lub płatności w ramach budżetu środków europejskich, realizowanych przez jednostki samorządu terytorialnego	1 904 548,00	-1 100 851,00	0,00	803 697,00

		6259	Dotacje celowe w ramach programów finansowych z udziałem środków europejskich oraz środków, o których mowa w art. 5 ust. 3 pkt 5 lit. a i b ustawy, lub płatności w ramach budżetu środków europejskich, realizowanych przez jednostki samorządu terytorialnego	342 045,00	-198 945,00	0,00	143 100,00
900			Gospodarka komunalna i ochrona środowiska	257 805,00	-135 224,00	0,00	122 581,00
			w tym z tytułu dotacji i środków na finansowanie wydatków na realizację zadań finansowanych z udziałem środków, o których mowa w art. 5 ust. 1 pkt 2 i 3	214 869,00	-135 224,00	0,00	79 645,00
	90005		Ochrona powietrza atmosferycznego i klimatu	214 869,00	-135 224,00	0,00	79 645,00
			w tym z tytułu dotacji i środków na finansowanie wydatków na realizację zadań finansowanych z udziałem środków, o których mowa w art. 5 ust. 1 pkt 2 i 3	214 869,00	-135 224,00	0,00	79 645,00
		6257	Dotacje celowe w ramach programów finansowych z udziałem środków europejskich oraz środków, o których mowa w art. 5 ust. 3 pkt 5 lit. a i b ustawy, lub płatności w ramach budżetu środków europejskich, realizowanych przez jednostki samorządu terytorialnego	214 869,00	-135 224,00	0,00	79 645,00
<b>majątkowe razem:</b>				<b>8 133 438,00</b>	<b>-1 677 131,00</b>	<b>0,00</b>	<b>6 456 307,00</b>
			w tym z tytułu dotacji i środków na finansowanie wydatków na realizację zadań finansowanych z udziałem środków, o których mowa w art. 5 ust. 1 pkt 2 i 3	2 909 220,00	-1 677 131,00	0,00	1 232 089,00
<b>Ogółem:</b>				<b>125 590 514,00</b>	<b>-1 677 131,00</b>	<b>0,00</b>	<b>123 913 383,00</b>
			<b>w tym z tytułu dotacji i środków na finansowanie wydatków na realizację zadań finansowanych z udziałem środków, o których mowa w art. 5 ust. 1 pkt 2 i 3</b>	<b>3 930 533,00</b>	<b>-1 677 131,00</b>	<b>0,00</b>	<b>2 253 402,00</b>

(\* kol 2 do wykorzystania fakultatywnego)

## Wydatki załącznik nr 2 do uchwały nr ...../20 Rady Miejskiej w Czernsku z dnia 29 grudnia 2020 roku

Dział	Rozdział	§ / grupa	Nazwa	Plan	Z tego:															
					Wydatki bieżące	z tego:				z tego:				Wydatki majątkowe	z tego:					
						wydatki jednostek budżetowych	wynagrodzenia i składki od nich naliczane	wydatki związane z realizacją ich statutowych zadań;	dotacje na zadania bieżące	świadczenia na rzecz osób fizycznych;	wydatki na programy finansowane z udziałem środków, o których mowa w art. 5 ust. 1 pkt 2 i 3	wypłaty z tytułu poręczeń i gwarancji	obsługa długu		inwestycje i zakupy inwestycyjne	w tym: na programy finansowane z udziałem środków, o których mowa w art. 5 ust. 1 pkt 2 i 3,	zakup i objęcie akcji i udziałów	Wnieście wkładów do spółek prawa handlowego		
1	2	3	4	5	6	7	8	9	10	11	12	13	14	15	16	17	18	19		
630			Turystyka	przed zmianą	429 229,00	226 031,00	225 231,00	118 852,00	106 379,00	0,00	800,00	0,00	0,00	0,00	203 198,00	203 198,00	200 123,00	0,00	0,00	
				zmniejszenie	-89 563,00	0,00	0,00	0,00	0,00	0,00	0,00	0,00	0,00	0,00	0,00	-89 563,00	-89 563,00	-89 563,00	0,00	0,00
				zwiększenie	0,00	0,00	0,00	0,00	0,00	0,00	0,00	0,00	0,00	0,00	0,00	0,00	0,00	0,00	0,00	0,00
				po zmianach	339 666,00	226 031,00	225 231,00	118 852,00	106 379,00	0,00	800,00	0,00	0,00	0,00	0,00	113 635,00	113 635,00	110 560,00	0,00	0,00
63095			Pozostała działalność	przed zmianą	429 229,00	226 031,00	225 231,00	118 852,00	106 379,00	0,00	800,00	0,00	0,00	0,00	203 198,00	203 198,00	200 123,00	0,00	0,00	
				zmniejszenie	-89 563,00	0,00	0,00	0,00	0,00	0,00	0,00	0,00	0,00	0,00	0,00	-89 563,00	-89 563,00	-89 563,00	0,00	0,00
				zwiększenie	0,00	0,00	0,00	0,00	0,00	0,00	0,00	0,00	0,00	0,00	0,00	0,00	0,00	0,00	0,00	
				po zmianach	339 666,00	226 031,00	225 231,00	118 852,00	106 379,00	0,00	800,00	0,00	0,00	0,00	0,00	113 635,00	113 635,00	110 560,00	0,00	0,00
700			Gospodarka mieszkaniowa	przed zmianą	6 646 472,00	2 075 472,00	2 070 572,00	677 028,00	1 393 544,00	0,00	4 900,00	0,00	0,00	0,00	4 571 000,00	4 571 000,00	3 612 000,00	0,00	0,00	
				zmniejszenie	-2 045 672,00	0,00	0,00	0,00	0,00	0,00	0,00	0,00	0,00	0,00	0,00	-2 045 672,00	-2 045 672,00	-2 045 672,00	0,00	0,00
				zwiększenie	0,00	0,00	0,00	0,00	0,00	0,00	0,00	0,00	0,00	0,00	0,00	0,00	0,00	0,00	0,00	
				po zmianach	4 600 800,00	2 075 472,00	2 070 572,00	677 028,00	1 393 544,00	0,00	4 900,00	0,00	0,00	0,00	0,00	2 525 328,00	2 525 328,00	1 566 328,00	0,00	0,00
70005			Gospodarka gruntami i nieruchomościami	przed zmianą	4 789 963,00	278 963,00	278 963,00	0,00	278 963,00	0,00	0,00	0,00	0,00	0,00	4 511 000,00	4 511 000,00	3 612 000,00	0,00	0,00	
				zmniejszenie	-2 045 672,00	0,00	0,00	0,00	0,00	0,00	0,00	0,00	0,00	0,00	0,00	-2 045 672,00	-2 045 672,00	-2 045 672,00	0,00	0,00
				zwiększenie	0,00	0,00	0,00	0,00	0,00	0,00	0,00	0,00	0,00	0,00	0,00	0,00	0,00	0,00	0,00	
				po zmianach	2 744 291,00	278 963,00	278 963,00	0,00	278 963,00	0,00	0,00	0,00	0,00	0,00	0,00	2 465 328,00	2 465 328,00	1 566 328,00	0,00	0,00
<b>Wydatki razem:</b>				przed zmianą	<b>135 020 836,00</b>	<b>112 916 860,00</b>	<b>60 042 426,00</b>	<b>36 323 735,00</b>	<b>23 718 691,00</b>	<b>4 631 790,00</b>	<b>46 364 871,00</b>	<b>1 122 485,00</b>	<b>163 416,00</b>	<b>591 872,00</b>	<b>22 103 976,00</b>	<b>22 103 976,00</b>	<b>3 882 135,00</b>	<b>0,00</b>	<b>0,00</b>	
				zmniejszenie	<b>-2 135 235,00</b>	<b>0,00</b>	<b>0,00</b>	<b>0,00</b>	<b>0,00</b>	<b>0,00</b>	<b>0,00</b>	<b>0,00</b>	<b>0,00</b>	<b>0,00</b>	<b>-2 135 235,00</b>	<b>-2 135 235,00</b>	<b>-2 135 235,00</b>	<b>0,00</b>	<b>0,00</b>	
				zwiększenie	<b>0,00</b>	<b>0,00</b>	<b>0,00</b>	<b>0,00</b>	<b>0,00</b>	<b>0,00</b>	<b>0,00</b>	<b>0,00</b>	<b>0,00</b>	<b>0,00</b>	<b>0,00</b>	<b>0,00</b>	<b>0,00</b>	<b>0,00</b>		
				po zmianach	<b>132 885 601,00</b>	<b>112 916 860,00</b>	<b>60 042 426,00</b>	<b>36 323 735,00</b>	<b>23 718 691,00</b>	<b>4 631 790,00</b>	<b>46 364 871,00</b>	<b>1 122 485,00</b>	<b>163 416,00</b>	<b>591 872,00</b>	<b>19 968 741,00</b>	<b>19 968 741,00</b>	<b>1 746 900,00</b>	<b>0,00</b>	<b>0,00</b>	

Załącznik nr 3  
do Uchwały Nr XXVII.../20  
Rady Miejskiej w Czersku  
z dnia 29 grudnia 2020 roku

**Wydatki majątkowe w 2020 roku**  
**1. Plan wydatków inwestycyjnych na 2020 rok**

Dział	Rozdz	Treść	Zmiany +, (-)	Plan po zmianie
1	2	3	4	5
<b>010</b>		<b>Rolnictwo i łowiectwo</b>		<b>669 410,00</b>
	<b>01010</b>	<b>Infrastruktura wodociągowa i sanitacyjna wsi</b>		<b>547 800,00</b>
		1. Budowa sieci wodociągowej w miejscowościach Będźmierowice - Klaskawa - etap VII		302 400,00
		2. Budowa sieci wodno - kanalizacyjnych na terenach wiejskich		141 200,00
		3. Budowa sieci wodociągowej w sołectwie Złotowo (ul. Wyb.pod Strugę)		104 200,00
	<b>01042</b>	<b>Wylączenie z produkcji gruntów rolnych</b>		<b>91 860,00</b>
		1. Budowa dróg transportu rolnego		91 860,00
	<b>01095</b>	<b>Pozostała działalność</b>		<b>29 750,00</b>
		1. Budowa wiaty drewnianej - miejsca spotkań integracyjnych społeczności sołectw Mosna w gminie Czersk (w tym fundusz sołecki)		29 750,00
<b>600</b>		<b>Transport i łączność</b>		<b>12 275 506,00</b>
	<b>60016</b>	<b>Drogi publiczne gminne</b>		<b>12 168 306,00</b>
		1. Budowa chodników - fundusz sołecki		9 000,00
		2. Budowa i modernizacja dróg		316 500,00
		3. Modernizacja dróg - fundusz sołecki		236 231,00
		4. Budowa chodników - środki osiedli		137 266,00
		5. Budowa drogi do miejscowości Dąbki - FDS - edycja I		1 154 793,00
		6. Przebudowa układu drogowego w Czersku w rejonie Dworca PKP - dokumentacja		125 500,00
		7. Przebudowa ul. Chłopowskiej i Szkolnej w Rytlu Funduszu Dróg Samorządowych - edycja 2020		2 113 138,00
		8. Przebudowa dróg gminnych w Łęgu (ul. Kościelna i ul. Cicha ) - FDS - edycja I		648 294,00
		9. Przebudowa dróg gminnych w Czersku (ul. Partyzantów, ul. Derdowskiego, ul. Zacisze, ul. Ks.Płk. Wryczy) - FDS edycja I		3 599 037,00
		10. Przebudowa ul. Stolarskiej i budowa ul. Kaszubskiej w Czersku - FDS edycja I		1 130 436,00
		11. Projekty budowy i przebudowy dróg		161 500,00
		12. Utwardzenie płytami YOMB części ul. Okrężnej w Czersku - etap I CzBO		60 000,00
		13. Kontynuacja budowy drogi dojazdowej do Rodzinnego Ogrodu Działkowego im. "TULIPAN" w Czersku - dojazd od ul. Towarowej - etap II - CzBO		50 000,00
		14. Utwardzenie płytami YOMB ul. Marii Konopnickiej w Czersku - ostatni etap CzBO		60 000,00
		15. Utwardzenie płytami YOMB ul. Krętej w Gutowcu - CzBO		40 000,00
		16. Przebudowa zatoki autobusowej przy szkole w Rytlu		27 500,00
		17. Zakup samochodu ciężarowego - AZK w Czersku		30 000,00
		18. Opracowanie dokumentacji projektowej doświetlenia i oznakowania przejść dla pieszych		20 000,00
		19. Wykonanie programu funkcjonalno - użytkowego dla budowy drogi Gotelp - Pustki		15 375,00
		20. Przebudowa drogi gminnej Łubna - Malachin wraz z budową kanalizacji deszczowej i oświetlenia ulicznego (FDS)		1 799 726,00
		21. Przebudowa łącznika pomiędzy ul. Kościelną i ul. Długą w Łęgu		34 483,00
		22. Budowa kanalizacji sanitarnej w ulicach Chłopowskiej i przyległych w Rytlu		89 788,00
		23. Przebudowa odcinka ulicy Podleśnej w Czersku - projekt		38 000,00
		24. Dokumentacja projektowa przebudowy skrzyżowania drogi gminnej z drogą krajową w miejscowości Ryteł - ul. Piaskowa		3 000,00
		25. Dokumentacja projektowa przebudowy skrzyżowania drogi gminnej z drogą krajową w miejscowości Czersk, - ul. Wyb. pod Łąg		3 000,00
		26. Przebudowa dróg gminnych w Łęgu (ul.Kościelna i Cicha) - odwodnienie		3 100,00
		27. Przebudowa dróg gminnych w Czersku (ul. Partyzantów, ul. Derdowskiego, ul. Zacisze, ul. Ks.Płk. Wryczy) - roboty dodatkowe		196 439,00
		28. Przebudowa ul. Stolarskiej i budowa ul. Kaszubskiej w Czersku - roboty dodatkowe		61 500,00
		29. Przebudowa drogi gminnej Łubna - Malachin wraz z budową kanalizacji deszczowej, oświetlenia ulicznego - roboty dodatkowe		4 700,00
	<b>60017</b>	<b>Drogi wewnętrzne</b>		<b>107 200,00</b>
		1. Budowa dróg transportu rolnego		107 200,00
<b>630</b>		<b>Turystyka</b>	<b>(-) 89 563,00</b>	<b>113 635,00</b>
	<b>63095</b>	<b>Pozostała działalność</b>	<b>(-) 89 563,00</b>	<b>113 635,00</b>
		1. Pomorskie szlaki kajakowe - szlakiem Zbrzycy i Brdy - RPO	(-) 89 563,00	14 760,00
		2. Pomorskie szlaki kajakowe - z nurtem Wdy - RPO		95 800,00
		3. Aktualizacja dokumentacji projektowej budowy promenady w Rytlu		3 075,00
<b>700</b>		<b>Gospodarka mieszkaniowa</b>	<b>(-) 2 045 672,00</b>	<b>2 525 328,00</b>
	<b>70004</b>	<b>Różne jednostki obsługi gospodarki mieszkaniowej</b>		<b>60 000,00</b>
		1. Zakup wielofunkcyjnego ciągnika komunalnego wraz z dodatkowym wyposażeniem - AZK		60 000,00
	<b>70005</b>	<b>Gospodarka gruntami i nieruchomościami</b>	<b>(-) 2 045 672,00</b>	<b>2 465 328,00</b>
		1. Wykup nieruchomości		460 000,00

		2. Budowa remizy OSP w Krzyżu		300 000,00
		3. Rewitalizacja części miasta Czersk (RPO)	(-) 2 045 672,00	1 566 328,00
		4. Termomodernizacja obiektów użyteczności publicznej na terenie gminy - etap III - dokumentacja		50 000,00
		5. Wykonanie ścianki działowej w budynku CIT w Czersku		20 000,00
		6. Projekt przebudowy remizy OSP w Żłym Mięsie		20 000,00
		7. Dokumentacja projektowa - modernizacja siedziby GCK w Czersku		49 000,00
<b>750</b>		<b>Administracja publiczna</b>		<b>84 476,00</b>
	<b>75023</b>	<b>Urzędy gmin</b>		<b>84 476,00</b>
		1. Zakup licencji do serwera w Urzędzie Miejskim w Czersku		38 000,00
		2. Zakup platformy obsługującej zamówienia publiczne		16 716,00
		3. Zakup schodolazu gąsienicowego na potrzeby obsługi osób niepełnosprawnych w Urzędzie Miejskim w Czersku		15 000,00
		4. Modernizacja systemu klimatyzacji w budynku Urzędu		14 760,00
<b>754</b>		<b>Bezpieczeństwo publiczne i ochrona przeciwpożarowa</b>		<b>144 000,00</b>
	<b>75404</b>	<b>Komendy wojewódzkie Policji</b>		<b>12 500,00</b>
		1. Dofinansowanie zakupu 2 samochodów osobowych typu SUV dla KPP w Chojnicach		12 500,00
	<b>75412</b>	<b>Ochotnicze straże pożarne</b>		<b>15 500,00</b>
		1. Zakup łódki dla OSP w Czersku		15 500,00
	<b>75495</b>	<b>Pozostała działalność</b>		<b>116 000,00</b>
		1. Rozbudowa systemu monitoringu		72 000,00
		2. Montaż klimatyzacji w remizie OSP Żle Mięso - CzBO (2)		32 000,00
		3. Poprawa bezpieczeństwa na terenie miejscowości Gotelp - monitoring boiska sportowego - CzBO (2)		12 000,00
<b>758</b>		<b>Różne rozliczenia</b>		<b>27 441,00</b>
	<b>75818</b>	<b>Rezerwy ogólne i celowe</b>		<b>27 441,00</b>
		1. Rezerwa celowa na inwestycje		27 441,00
<b>801</b>		<b>Oświata i wychowanie</b>		<b>170 000,00</b>
	<b>80101</b>	<b>Szkoły podstawowe</b>		<b>170 000,00</b>
		1. Budowa Przedszkola w Łęgu - (projekt)		60 000,00
		2. Termomodernizacja i przebudowa budynku Szkoły Podstawowej w Lipkach - projekt		40 000,00
		3. Rozbudowa budynku szkoły w Rytlu		70 000,00
<b>852</b>		<b>Pomoc społeczna</b>		<b>111 000,00</b>
	<b>85295</b>	<b>Pozostała działalność</b>		<b>111 000,00</b>
		1. Przebudowa wejścia do budynku Senior + w Czersku		44 500,00
		2. Budowa parkingu przy budynku Senior + w Czersku		66 500,00
<b>900</b>		<b>Gospodarka komunalna i ochrona środowiska</b>		<b>1 046 049,00</b>
	<b>90001</b>	<b>Gospodarka ściekowa i ochrona wód</b>		<b>231 900,00</b>
		1. Budowa sieci wodno - kanalizacyjnych w Czersku		217 400,00
		2. Budowa przydomowej oczyszczalni ścieków - Będźmierowice - AZK w Czersku		14 500,00
	<b>90005</b>	<b>Ochrona powietrza atmosferycznego i klimatu</b>		<b>70 012,00</b>
		1. Słońce źródłem pozyskiwania energii - obiekty mieszkalne (RPO)		70 012,00
	<b>90015</b>	<b>Oświetlenie ulic, placów i dróg</b>		<b>457 711,00</b>
		1. Budowa punktów świetlnych - fundusz sołecki		114 711,00
		2. Budowa nowych punktów świetlnych - środki osiedli		37 000,00
		3. Budowa linii oświetlenia ulicznego		160 000,00
		4. Poprawa bezpieczeństwa w Parku Borowiackim w Czersku poprzez modernizację oświetlenia		36 000,00
		5. Modernizacja oświetlenia ul. Gen. Maczka w Czersku - CzBO		50 000,00
		6. Budowa oświetlenia ulicznego w ulicach Jagodowej i Porzeczkowej w Czersku - CzBO		60 000,00
	<b>90095</b>	<b>Pozostała działalność</b>		<b>286 426,00</b>
		1. Wyposażenie placów zabaw - środki osiedli		5 000,00
		2. Wyposażenie placów zabaw - fundusz sołecki		18 426,00
		3. Budowa wiaty - sołectwo Ryteł - fundusz sołecki		13 000,00
		4. Budowa placu zabaw w miejscowości Łubna - CzBO		40 000,00
		5. Zagospodarowanie Placu Rekreacyjnego w Złotowie przy ul. Złotowskiej - etap II - CzBO		40 000,00
		6. Budowa wiaty biesiadnej w miejscowości Zapędowo - CzBO		40 000,00
		7. Zagospodarowanie działki dla celów rekreacyjno - wypoczynkowych w rejonie świetlicy wiejskiej w Krzyżu - etap II - CzBO		40 000,00
		8. Zakup i montaż zestawów zabawowych na terenie gminnych parków rekreacyjnych - AZK w Czersku		40 000,00
		9. Budowa placu zabaw w Rytlu		20 000,00
		10. Zakup iluminacji świątecznych		30 000,00
<b>921</b>		<b>Kultura i ochrona dziedzictwa narodowego</b>		<b>821 049,00</b>
	<b>92105</b>	<b>Pozostałe zadania w zakresie kultury</b>		<b>816 049,00</b>
		1. Budowa świetlicy wiejskiej w Łęgu Kolonii		695 000,00
		2. Zagospodarowanie poddasza budynku Szkoły Podstawowej w Odrach na świetlicę wiejską - CzBO		40 000,00
		3. Montaż klimatyzacji w świetlicy wiejskiej w Klaskawie - CzBO (1)		28 600,00
		4. Modernizacja podłogi w budynku świetlicy wiejskiej w Mokrem		20 000,00

		5. Montaż klimatyzacji w świetlicy wiejskiej w Gutowcu		20 049,00
		6. Zakup wentylatora wyciągowego w świetlicy wiejskiej w Klaskawie		12 400,00
	<b>92195</b>	<b>Pozostała działalność</b>		<b>5 000,00</b>
		1. Wykonanie pomnika obelisku upamiętniającego Zbrodnię Katyńską w 1940 roku		5 000,00
<b>926</b>		<b>Kultura fizyczna</b>		<b>112 000,00</b>
	<b>92601</b>	<b>Obiekty sportowe</b>		<b>112 000,00</b>
		1. "Łęscy lekkoatleci" - wspieranie rozwoju sprawności fizycznej mieszkańców wsi Łąg poprzez budowę bieżni - CzBO		52 000,00
		2. Rozbudowa systemu nawadniania na boisku sportowym - bocznym w Rytlu - CzBO		40 000,00
		3. Budowa boiska do siatkówki plażowej w Parku Borowiackim w Czersku		15 600,00
		4. Dokumentacja projektowa modernizacji ogrzewania budynku szatniowo - socjalnego na Stadionie Miejskim w Czersku		4 400,00
		<b>Razem</b>	<b>(-) 2 135 235,00</b>	<b>18 099 894,00</b>

#### 2. Dotacje na inwestycje w 2020 roku

Dział	Rozdział	Treść	Zmiany +, (-)	Plan po zmianie
1	2	3	4	5
<b>010</b>		<b>Rolnictwo i łowiectwo</b>		<b>100 000,00</b>
	<b>01010</b>	<b>Infrastruktura wodociągowa i sanitacyjna wsi</b>		<b>100 000,00</b>
		1. Program budowy lub modernizacji indywidualnych ujęć wody - dotacja		100 000,00
<b>754</b>		<b>Bezpieczeństwo publiczne i ochrona przeciwpożarowa</b>		<b>108 500,00</b>
	<b>75412</b>	<b>Ochotnicze straże pożarne</b>		<b>108 500,00</b>
		1. Zakup samochodu strażackiego dla OSP Gotel		69 000,00
		2. Dotacja dla OSP w Czersku na zakup silnika do łodzi ratownictwa wodnego		8 500,00
		3. Dotacja na zakup pompy szlamowej dla OSP Mokre		2 000,00
		4. Dotacja dla OSP w Czersku na zakup podnośnika koszowego		21 000,00
		5. Dotacja dla OSP Wieck na zakup samochodu pożarniczego		8 000,00
<b>851</b>		<b>Ochrona zdrowia</b>		<b>25 000,00</b>
	<b>85111</b>	<b>Szpital ogólny</b>		<b>25 000,00</b>
		1. Dotacja celowa dla Szpitala Specjalistycznego w Chojnicach na zakup respiratora		25 000,00
<b>900</b>		<b>Gospodarka komunalna i ochrona środowiska</b>		<b>191 393,00</b>
	<b>90001</b>	<b>Gospodarka ściekowa i ochrona wód</b>		<b>86 457,00</b>
		1. Program budowy przydomowych oczyszczalni ścieków i szczelnych zbiorników bezodpływowych		61 457,00
		2. Program budowy przydomowych przepompowni ścieków		25 000,00
	<b>90026</b>	<b>Gospodarka odpadami</b>		<b>104 936,00</b>
		1. Program usuwania azbestu z terenu Gminy Czersk		104 936,00
<b>921</b>		<b>Kultura i ochrona dziedzictwa narodowego</b>		<b>122 140,00</b>
	<b>92109</b>	<b>Dom w i ośrodki kultury, świetlice i kluby</b>		<b>22 140,00</b>
		1. Dotacja celowa dla GCK na opracowanie studium wykonalności, badania rynku oraz wniosku o dofinansowanie na potrzeby aplikowania do Programu „KULTURA” w ramach MF EOG2014-2021		22 140,00
	<b>92120</b>	<b>Ochrona zabytków i opieka nad zabytkami</b>		<b>100 000,00</b>
		1. Dotacja na zabytki		100 000,00
		<b>Razem</b>	<b>0,00</b>	<b>547 033,00</b>

#### 3. Zwroty środków do Funduszu Dróg Samorządowych w 2020 roku

Dział	Rozdział	Treść	Zmiany +, (-)	Plan po zmianie
1	2	3	4	5
<b>600</b>		<b>Transport i łączność</b>		<b>1 276 814,00</b>
	<b>60016</b>	<b>Drogi publiczne gminne</b>		<b>1 276 814,00</b>
		1. Zwrot środków do FDS (przebudowa ulicy Stolarskiej i budowa ulicy Kaszubskiej w Czersku)		347 363,00
		2. Zwrot środków do FDS (budowa drogi gminnej do miejscowości Dąbki)		891 468,00
		3. Zwrot środków do FDS (przebudowa dróg gminnych w Łęgu (ul. Kościelna i ul. Cicha)		37 983,00
		<b>Razem</b>		<b>1 276 814,00</b>

#### 4. Pomoc finansowa w 2020 roku

Dział	Rozdział	Treść	Zmiany +, (-)	Plan po zmianie
1	2	3	4	5
<b>600</b>		<b>Transport i łączność</b>		<b>20 000,00</b>
	<b>60016</b>	<b>Drogi publiczne gminne</b>		<b>20 000,00</b>
		1. Pomoc finansowa dla Gminy Czarna Woda na opracowanie dokumentacji projektowej budowy oświetlenia drogi w Szyszkowcu (droga na granicy gmin)		20 000,00
<b>853</b>		<b>Transport i łączność</b>		<b>25 000,00</b>
	<b>85311</b>	<b>Drogi publiczne gminne</b>		<b>25 000,00</b>
		1. Pomoc finansowa dla Powiatu Chojnickiego na dofinansowanie zakupu samochodu do przewozu osób niepełnosprawnych - uczestników Warsztatów Terapii Zajęciowej w Czersku		25 000,00
		<b>Razem</b>		<b>45 000,00</b>

(-) 2 135 235,00    19 968 741,00

Załącznik nr 4  
do uchwały nr XXVII/.../20  
Rady Miejskiej w Czersku  
z dnia 29 grudnia 2020 roku

**Przychody na 2020 r.**

w zł

§ 1	Wyszczególnienie 2	Zmiana +, (-) 3	Plan po zmianie 4
905	Przychody jednostek samorządu terytorialnego z niewykorzystanych środków pieniężnych na rachunku bieżącym budżetu, wynikających z rozliczenia dochodów i wydatków nimi finansowanych związanych ze szczególnymi zasadami wykonywania budżetu określonymi w odrębnych ustawach		22 915
906	Przychody jednostek samorządu terytorialnego z wynikających z rozliczenia środków określonych w art. 5 ust. 1 pkt 2 ustawy i dotacji na realizację programu, projektu lub zadania finansowanego z udziałem tych środków		67 021
950	Wolne środki, o których mowa w art. 217 us. 2 pkt 6 ustawy	(-) 458 104	3 932 282
952	Przychody z zaciągniętych pożyczek i kredytów na rynku krajowym		8 500 000
	w tym : z tytułu zaciągniętych kredytów		8 500 000
	<b>Razem</b>	<b>(-) 458 104</b>	<b>12 522 218</b>



Projekt nr 2

**UCHWAŁA Nr XXVII/.../20**

**RADY MIEJSKIEJ W CZERSKU**

z dnia 29 grudnia 2020 r.

**w sprawie zmiany wieloletniej prognozy finansowej Gminy Czersk na lata 2020 – 2037**

Na podstawie art. 18 ust. 2 pkt 15 ustawy z dnia 8 marca 1990 r. o samorządzie gminnym (t. j. – Dz. U. z 2020 r., poz. 713 ze zm.) oraz art. 226 i art. 227 ustawy z dnia 27 sierpnia 2009 r. o finansach publicznych (t. j. – Dz. U. z 2019 r., poz. 869 ze zm.)

**Rada Miejska uchwala, co następuje:**

**§ 1.**

W uchwale nr XV/185/19 Rady Miejskiej w Czersku z dnia 10 grudnia 2019 r. – w sprawie wieloletniej prognozy finansowej Gminy Czersk zmienionej:

- uchwałą nr XIX/224/20 Rady Miejskiej w Czersku z dnia 24 marca 2020 roku,
- uchwałą nr XXII/248/20 Rady Miejskiej w Czersku z dnia 9 czerwca 2020 roku,
- uchwałą nr XXIII/254/20 Rady Miejskiej w Czersku z dnia 30 czerwca 2020 roku,
- uchwałą nr XXIII/265/20 Rady Miejskiej w Czersku z dnia 22 września 2020 roku,
- uchwałą nr XXVI/311/20 Rady Miejskiej w Czersku z dnia 24 listopada 2020 roku

wprowadza się następujące zmiany:

- 1) w § 1 ust. 1 – wieloletnią prognozę finansową Gminy Czersk zastępuje się załącznikiem nr 1 do uchwały,
- 2) w § 1 ust. 2 – wykaz planowanych do realizacji przedsięwzięć zastępuje się załącznikiem nr 2 do uchwały.

**§ 2.**

Wykonanie uchwały powierza się Burmistrzowi.

**§ 3.**

Uchwała wchodzi w życie z dniem podjęcia i podlega ogłoszeniu na tablicy ogłoszeń oraz w Biuletynie Informacji Publicznej.

Wnoszący:

Burmistrz Czerska

**Przemysław Biesek-Talewski**

Przewodniczący Rady

**Krzysztof Przytarski**

## UZASADNIENIE

### W załączniku nr 1 do uchwały:

- 1) 2020 r. – dostosowano wielkości dochodów, wydatków i przychodów do wielkości ujętych w uchwale budżetowej,
- 2) 2021 r. – zwiększono dochody i wydatki o kwotę 1.432.597 zł oraz zaktualizowano informacje uzupełniające (zgodnie z tabelą nr 1 i 2),
- 3) 2022 r. – 2023 r. – zaktualizowano informacje uzupełniające,
- 4) relacje wskaźników zostały zachowane i spełniają wymogi ustawowe.

Relacja po lewej stronie nierówności we wzorze (wiersz 8.1 załącznika nr 1), o którym mowa w art. 243 ust. 1 ustawy (planowana spłata rat kredytów powiększona o wydatki na obsługę długu do dochodów bieżących pomniejszonych o dotacje) oraz dopuszczalny indywidualny wskaźnik (wiersz 8.3.1 załącznika nr 1) w latach 2020 – 2028 kształtuje się następująco:

Uchwała	2020	2021	2022	2023	2024	2025	2026	2027	2028
Planowana spłata z obsługą (wiersz 8.1)									
z 22.09.2020	6,65%	7,44%	6,87%	6,41%	6,48%	6,06%	3,20%	3,87%	3,73%
projekt z 29.12.2020	6,51%	7,44%	6,87%	6,41%	6,48%	6,06%	3,20%	3,87%	3,73%
Dopuszczalny indywidualny wskaźnik (wiersz 8.3.1)									
z 22.09.2020	13,63%	11,92%	10,83%	10,44%	11,55%	12,14%	11,02%	11,02%	11,58%
projekt z 29.12.2020	13,63%	11,93%	10,89%	10,50%	11,60%	12,14%	11,05%	11,05%	11,60%

Planowany wskaźnik spłaty wraz z obsługą długu maleje w kolejnych latach, natomiast wskaźnik dopuszczalny wynosi ponad 11%.

### Wydatki majątkowe na programy, projekty lub zadania związane z programami realizowanymi z udziałem środków, o których mowa w art. 5 ust. 1 pkt 2 i 3 ustawy z dnia 27 sierpnia 2009 r. o finansach publicznych:

1.1.2.2 Pomorskie Szlaki Kajakowe – Szlakiem Zbrzycy i Brdy (RPO) – zmniejszono limit wydatków na 2020 rok o kwotę 89.563 zł natomiast na 2021 r. wprowadzono limit w kwocie 104.323 zł.

W związku ze przesunięciem terminu realizacji przedsięwzięcia przeniesiono limit wydatków na 2021 r. Łączny limit wydatków zwiększył się o 14.760 zł, w związku z poniesieniem dodatkowych wydatków niekwalifikowanych.

1.1.2.3 Rewitalizacja części miasta Czersk (RPO) – zmniejszono limit wydatków w 2020 roku o 2.045.672 zł, a na rok 2021 zwiększono limit o 2.135.672 zł (w tym zwiększenie kosztów niekwalifikowanych o 200.000 zł).

W 2021 roku w ramach przedsięwzięcia planuje się realizację wydatków bieżących, w związku z czym przeniesiono limit wydatków majątkowych do bieżących w kwocie 110.000 zł.

**Wydatki bieżące na programy, projekty lub zadania związane z programami realizowanymi z udziałem środków, o których mowa w art. 5 ust. 1 pkt 2 i 3 ustawy z dnia 27 sierpnia 2009 r. o finansach publicznych:**

1.1.1.4 Rewitalizacja części miasta Czersk (RPO) – wyodrębnione zadanie z wydatków majątkowych z limitem wydatków na 2021 rok w kwocie 110.000 zł.

Planuje się nasadzenie zieleni, budowę trawników oraz przydomowych ogródków w miejscach publicznych, ogólnie dostępnych dla mieszkańców na terenie rewitalizowanym. Mieszkańcy, w ramach konsultacji społecznych, będą mogli przedstawić propozycje zagospodarowania terenu, wskazać miejsca oraz przeprowadzenia wspólnej akcji stworzenia ogródków. Zadania będą realizowane wspólnie z mieszkańcami i organizacjami pozarządowymi zgodnie z ustawą o działalności pożytku publicznego i o wolontariacie. Działanie ma na celu integrację mieszkańców, wspólne działanie, poprawę atrakcyjności miejsca oraz zwiększenie utożsamiania się z miejscem zamieszkania. Zorganizowane zostaną również warsztaty prowadzone przez organizacje pozarządowe, w celu wzbogacenia wiedzy mieszkańców na temat pielęgnacji oraz prowadzenia ogródków. W ramach zadania planuje się również wykonanie murali, jako praktyczne warsztaty przygotowujące mieszkańców do aktywnego udziału w inicjatywach kulturalnych wraz z realizacją inicjatywy.

**Tabela nr 1: Dochody majątkowe z dotacji na zadania dofinansowywane z Unii Europejskiej i budżetu państwa.**

Lp.	Projekt	Dochody 2020		Dochody 2021		Dochody 2022		Dochody 2023	
		zmiana	plan po zmianie	zmiana	plan po zmianie	zmiana	plan po zmianie	zmiana	plan po zmianie
1	2	3	4	5	6	7	8	9	10
<b>1) Regionalnego Programu Operacyjnego</b>									
1	Poprawa efektywności energetycznej oraz rozwój OZE w Chojnicko-Człuchowskim Miejskim Obszarze Funkcjonalnym - termomodernizacja budynków użyteczności publicznej	-426 211	0	350 000	350 000	0	0	0	0
2	Pomorskie Szlaki Kajakowe - z nurtem Wdy	-153 436	0	56 923	56 923	0	0	0	0
3	Pomorskie Szlaki Kajakowe -Szlakiem Zbrzycy i Brdy	- 88 675	0	88 675	88 675	0	0	0	0
4	Słońce źródłem pozyskiwania energii (obiekty mieszkalne)	-135 224	79 645	0	0	0	0	0	0
5	Rewitalizacja części miasta Czersk, w tym: - budżet państwa	- 873 585 - 198 945	946 797 143 100	864 219 131 759	2 400 138 368 054	0 - 506	187 353 28 317	0 0	0 0
<b>Razem</b>		<b>- 1 677 131</b>	<b>1 026 442</b>	<b>1 359 817</b>	<b>2 895 736</b>	<b>- 506</b>	<b>187 353</b>	<b>0</b>	<b>0</b>
<b>2) Program Operacyjny Rybactwo i Morze</b>									
1	Budowa promenady wzdłuż Wielkiego Kanału Brdy	0	205 647	0	0	0	0	0	0
2	Rozszerzenie oferty rekreacyjnej Parku Borowiackiego etap I, w tym: - budżet państwa	0 0	0 0	0 0	275 000 41 250	0 0	0 0	0 0	0 0
<b>Razem</b>		<b>0</b>	<b>205 647</b>	<b>0</b>	<b>275 000</b>	<b>0</b>	<b>0</b>	<b>0</b>	<b>0</b>
<b>3) Program Rozwoju Obszarów Wiejskich</b>									
1	Budowa sieci wodno-kanalizacyjnej Rytel-Zapora	0	0	0	0	0	0	0	1 810 279
2	Budowa drogi Gotelp – Pustki	0	0	0	0	0	1 368 045	0	0
<b>Razem</b>		<b>0</b>	<b>0</b>	<b>0</b>	<b>0</b>	<b>0</b>	<b>1 368 045</b>	<b>0</b>	<b>1 810 279</b>

<b>Razem dochody majątkowe, w tym:</b>	<b>- 1 677 131</b>	<b>1 232 089</b>	<b>1 359 817</b>	<b>3 170 736</b>	<b>0</b>	<b>1 555 398</b>	<b>0</b>	<b>1 810 279</b>
<b>- budżet państwa</b>	<b>- 198 945</b>	<b>143 100</b>	<b>131 759</b>	<b>409 304</b>	<b>- 506</b>	<b>28 317</b>	<b>0</b>	<b>0</b>

**Tabela nr 2: Dochody bieżące z dotacji na zadania dofinansowywane z Unii Europejskiej i budżetu państwa.**

Lp.	Projekt	Dochody 2020		Dochody 2021		Dochody 2022		Dochody 2023	
		zmiana	plan po zmianie	zmiana	plan po zmianie	zmiana	plan po zmianie	zmiana	plan po zmianie
1	2	3	4	5	6	7	8	9	10
<b>1) Regionalnego Programu Operacyjnego</b>									
1	Rozwój usług opiekuńczych i specjalistycznych dla osób niesamodzielnych, seniorów, osób z niepełno sprawnościami oraz rodzin na terenie miasta Czersk, w tym: - budżet państwa	0	0	0	382 375	0	732 320	0	382 376
		0	0	0	40 250	0	77 086	0	40 250
2	Rewitalizacja części miasta Czersk, w tym: - budżet państwa	0	0	72 780	72 780				
				11 000	11 000				
<b>Razem</b>		<b>0</b>	<b>0</b>	<b>72 780</b>	<b>455 155</b>	<b>0</b>	<b>732 320</b>	<b>0</b>	<b>382 376</b>
<b>2) Program Operacyjny Rybactwo i Morze</b>									
1	Festiwal Borowiackich Smaków, w tym: - budżet państwa	0	0	0	17 800	0	0	0	0
		0	0	0	2 670	0	0	0	0
<b>Razem</b>		<b>0</b>	<b>0</b>	<b>0</b>	<b>17 800</b>	<b>0</b>	<b>0</b>	<b>0</b>	<b>0</b>
<b>3) Fundusz Solidarności UE</b>									
1	Remont budynku remizy OSP w Odrach po nawałnicy	0	65 318	0	0	0	0	0	0
2	Remont ścieżki rowerowej po nawałnicy	0	77 541	0	0	0	0	0	0
3	Remont ulicy Jatowskiej w Rytlu w związku z usuwaniem skutków nawałnicy	0	673 498	0	0	0	0	0	0

<b>Razem</b>		<b>0</b>	<b>816 357</b>	<b>0</b>	<b>0</b>	<b>0</b>	<b>0</b>	<b>0</b>	<b>0</b>
<b>4) Program Operacyjny Polska Cyfrowa</b>									
1	Zdalna Szkoła – wsparcie Ogólnopolskiej Sieci Edukacyjnej w systemie kształcenia zdalnego, w tym: - budżet państwa	0	79 975	0	0	0	0	0	0
2	Zdalna szkoła „+”	0	124 981						
<b>Razem</b>		<b>0</b>	<b>204 956</b>	<b>0</b>	<b>0</b>	<b>0</b>	<b>0</b>	<b>0</b>	<b>0</b>
<b>Razem dochody bieżące, w tym: - budżet państwa</b>		<b>0</b>	<b>1 021 313</b>	<b>72 780</b>	<b>472 955</b>	<b>0</b>	<b>732 320</b>	<b>0</b>	<b>382 376</b>
		<b>0</b>	<b>12 292</b>	<b>11 000</b>	<b>53 920</b>	<b>0</b>	<b>77 086</b>	<b>0</b>	<b>40 250</b>

**Tabela nr 3: Dochody majątkowe z dotacji na zadania dofinansowywane z Funduszu Dróg Samorządowych.**

Lp.	Projekt	Dochody 2020			Dochody 2021		
		plan	zmiana	plan po zmianie	plan	zmiana	plan po zmianie
1	2	3	4	5	6	7	8
1	Przebudowa dróg gminnych w Czersku (ul. Partyzantów, ul. Derdowskiego, ul. Zacisze i ul. Ks. Płk. Wryczy)	1 417 631	0	1 417 631	0	0	0
2	Przebudowa ul. Chłopowskiej i Szkolnej w Rytlu – FDS edycja 2020	1 075 777	0	1 075 777	0	0	0
3	Przebudowa drogi gminnej Łubna- Malachin wraz z budową kanalizacji deszczowej i oświetlenia ulicznego	899 726	0	899 726	1 860 232	0	1 860 232
<b>Razem</b>		<b>3 393 134</b>	<b>0</b>	<b>3 393 134</b>	<b>1 860 232</b>	<b>0</b>	<b>1 860 232</b>

















# Wykaz Przedsięwzięć do WPF

Załącznik nr 2 do Uchwały nr XXVII/.../20  
Rady Miejskiej w Czersku  
z dnia 29 grudnia 2020 r.

kwoty w zł

L.p.	Nazwa i cel	Jednostka odpowiedzialna lub koordynująca	Okres realizacji		Łączne nakłady finansowe	Limit 2020	Limit 2021	Limit 2022	Limit 2023	Limit zobowiązań
			Od	Do						
1	Wydatki na przedsięwzięcia-ogółem (1.1+1.2+1.3)				53 766 710,00	16 492 619,00	15 017 817,00	11 468 363,00	822 501,00	35 116 777,00
1.a	- wydatki bieżące				26 768 196,00	5 362 945,00	5 803 500,00	5 920 863,00	822 501,00	17 186 317,00
1.b	- wydatki majątkowe				26 998 514,00	11 129 674,00	9 214 317,00	5 547 500,00	0,00	17 930 460,00
1.1	Wydatki na programy, projekty lub zadania związane z programami realizowanymi z udziałem środków, o których mowa w art.5 ust.1 pkt 2 i 3 ustawy z dnia 27 sierpnia 2009.r. o finansach publicznych (Dz.U.Nr 157, poz.1240,z późn.zm.), z tego:				14 934 543,00	1 747 177,00	5 367 543,00	6 318 363,00	402 501,00	13 808 849,00
1.1.1	- wydatki bieżące				2 593 577,00	70 289,00	533 500,00	770 863,00	402 501,00	1 750 418,00
1.1.1.1	Zatrudnij Czerszczan (RPO) - aktywizacja zawodowa beneficjentów MGOPS	MGOPS	2017	2020	886 713,00	70 289,00	0,00	0,00	0,00	43 554,00
1.1.1.2	Rozwój usług opiekuńczych i specjalistycznych dla osób niesamodzielnych, seniorów, osób z niepełnosprawnościami oraz rodzin na terenie miasta Czersk (RPO) - rozwój usług społecznych	MGOPS	2021	2023	1 575 864,00	0,00	402 500,00	770 863,00	402 501,00	1 575 864,00
1.1.1.3	Festiwal Borowiackich Smaków (PO RiM) - promocja obszaru Lokalnej Strategii Rozwoju oraz jego dziedzictwa kulturowego	Urząd Miejski w Czersku	2020	2021	21 000,00	0,00	21 000,00	0,00	0,00	21 000,00
1.1.1.4	Rewitalizacja części miasta Czersk (RPO) - poprawa warunków na terenach zdegradowanych	Urząd Miejski w Czersku	2016	2021	110 000,00	0,00	110 000,00	0,00	0,00	110 000,00
1.1.2	- wydatki majątkowe				12 340 966,00	1 676 888,00	4 834 043,00	5 547 500,00	0,00	12 058 431,00
1.1.2.1	Pomorskie Szlaki Kajakowe - z nurtem Wdy (RPO) - Promocja walorów turystycznych oraz szlaków wodnych na terenie gminy	Urząd Miejski w Czersku	2016	2020	178 870,00	95 800,00	0,00	0,00	0,00	95 800,00
1.1.2.2	Pomorskie Szlaki Kajakowe - Szlakiem Zbrzycy i Brdy (RPO) - Promocja walorów turystycznych oraz szlaków wodnych na terenie gminy	Urząd Miejski w Czersku	2016	2021	121 543,00	14 760,00	104 323,00	0,00	0,00	119 083,00
1.1.2.3	Rewitalizacja części miasta Czersk (RPO) - poprawa warunków na terenach zdegradowanych	Urząd Miejski w Czersku	2016	2021	5 694 594,00	1 566 328,00	3 986 980,00	0,00	0,00	5 553 308,00
1.1.2.4	Rozszerzenie oferty rekreacyjnej Parku Borowiackiego etap I (PO RiM) - Rozbudowa infrastruktury sportowej, rekreacyjnej i turystycznej	Urząd Miejski w Czersku	2018	2021	587 884,00	0,00	550 000,00	0,00	0,00	550 000,00
1.1.2.5	Budowa sieci wodno-kanalizacyjnej Rytel-Zapora (PROW) -	Urząd Miejski w Czersku	2019	2022	3 622 835,00	0,00	100 000,00	3 505 000,00	0,00	3 605 000,00
1.1.2.6	Budowa drogi Gotelp-Pustki (PROW) - poprawa warunków drogowych	Urząd Miejski w Czersku	2021	2022	2 135 240,00	0,00	92 740,00	2 042 500,00	0,00	2 135 240,00
1.2	Wydatki na programy, projekty lub zadania związane z umowami partnerstwa publiczno-prywatnego, z tego:				0,00	0,00	0,00	0,00	0,00	0,00
1.2.1	- wydatki bieżące				0,00	0,00	0,00	0,00	0,00	0,00
1.2.2	- wydatki majątkowe				0,00	0,00	0,00	0,00	0,00	0,00
1.3	Wydatki na programy, projekty lub zadania pozostałe (inne niż wymienione w pkt 1.1 i 1.2),z tego				38 832 167,00	14 745 442,00	9 650 274,00	5 150 000,00	420 000,00	21 307 928,00
1.3.1	- wydatki bieżące				24 174 619,00	5 292 656,00	5 270 000,00	5 150 000,00	420 000,00	15 435 899,00

L.p.	Nazwa i cel	Jednostka odpowiedzialna lub koordynująca	Okres realizacji		Łączne nakłady finansowe	Limit 2020	Limit 2021	Limit 2022	Limit 2023	Limit zobowiązań
			Od	Do						
1.3.1.1	System gospodarowania odpadami kmunalnymi - utrzymanie czystości	Urząd Miejski w Czersku	2017	2020	8 199 798,00	230 000,00	0,00	0,00	0,00	0,00
1.3.1.2	System gospodarowania odpadami kmunalnymi - utrzymanie czystości	Urząd Miejski w Czersku	2019	2023	15 202 656,00	4 782 656,00	5 000 000,00	5 000 000,00	420 000,00	15 181 903,00
1.3.1.3	Planowanie przestrzenne i zmiany studium uwarunkowań i kierunków zagospodarowania przestrzennego -	Urząd Miejski w Czersku	2019	2021	322 165,00	130 000,00	120 000,00	0,00	0,00	173 324,00
1.3.1.4	Kompleksowe ubezpieczenie Gminy Czersk -	Urząd Miejski w Czersku	2020	2022	450 000,00	150 000,00	150 000,00	150 000,00	0,00	80 672,00
1.3.2	- wydatki majątkowe				14 657 548,00	9 452 786,00	4 380 274,00	0,00	0,00	5 872 029,00
1.3.2.1	Przebudowa układu drogowego w rejonie dworca PKP - dokumentacja - Poprawa warunków drogowych	Urząd Miejski w Czersku	2019	2020	125 500,00	125 500,00	0,00	0,00	0,00	40,00
1.3.2.2	Budowa remizy OSP w Krzyżu - poprawa poziomu bezpieczeństwa i ochrony przed zagrożeniami mieszkańców	Urząd Miejski w Czersku	2017	2021	974 526,00	300 000,00	100 000,00	0,00	0,00	8 829,00
1.3.2.3	Budowa świetlicy wiejskiej w Łęgu-Kolonii - poprawa warunków życia mieszkańców	Urząd Miejski w Czersku	2017	2021	1 127 510,00	695 000,00	400 000,00	0,00	0,00	67 158,00
1.3.2.4	Przebudowa ul. Stolarskiej i budowa ul. Kaszubskiej w Czersku - poprawa warunków drogowych	Urząd Miejski w Czersku	2019	2020	1 130 436,00	1 130 436,00	0,00	0,00	0,00	13 324,00
1.3.2.5	Budowa drogi gminnej do miejscowości Dąbki - poprawa warunków drogowych	Urząd Miejski w Czersku	2019	2020	1 154 793,00	1 154 793,00	0,00	0,00	0,00	38 267,00
1.3.2.6	Przebudowa dróg gminnych w Czersku (ul. Partyzantów, ul. Derdowskiego, ul. Zacisze i ul. Ks.Płk.Wryczy) - poprawa warunków drogowych	Urząd Miejski w Czersku	2019	2020	3 599 037,00	3 599 037,00	0,00	0,00	0,00	2 252,00
1.3.2.7	Przebudowa dróg gminnych w Łęgu (ul. Kościelna i ul. Cicha) - poprawa warunków drogowych	Urząd Miejski w Czersku	2019	2020	829 746,00	648 294,00	0,00	0,00	0,00	62 159,00
1.3.2.8	Przebudowa drogi gminnej Lubna-Malachin wraz z budową kanalizacji deszczowej i oświetlenia ulicznego - poprawa bezpieczeństwa komunikacyjnego i dostępności terenów inwestycyjnych	Urząd Miejski w Czersku	2016	2021	5 636 000,00	1 799 726,00	3 800 274,00	0,00	0,00	5 600 000,00
1.3.2.9	Projekt budynków mieszkalnych przy ul. Długiej w Czersku - poprawa sytuacji lokalowej mieszkańców gminy	Urząd Miejski w Czersku	2020	2021	80 000,00	0,00	80 000,00	0,00	0,00	80 000,00



*Projekt nr 3*

**UCHWAŁA Nr XXVII/.../20**

**RADY MIEJSKIEJ W CZERSKU**

z dnia 29 grudnia 2020 r.

**w sprawie wydatków budżetu Gminy Czersk, które nie wygasają z upływem roku budżetowego 2020**

Na podstawie art. 18 ust. 2 pkt 15 ustawy z dnia 8 marca 1990 r. o samorządzie gminnym (t. j. – Dz. U. z 2020 r., poz. 713 ze zm.) oraz art. 263 ust. 2, 3, 4 i 5 ustawy z dnia 27 sierpnia 2009 r. o finansach publicznych (t. j. – Dz. U. z 2019 r., poz. 869 ze zm.)

**Rada Miejska uchwała, co następuje:**

**§ 1.**

1. Ustala się w załączniku nr 1 do uchwały:
  - 1) wykaz planowanych wydatków budżetu Gminy, które w 2020 r. nie wygasają z upływem roku budżetowego,
  - 2) ostateczne terminy dokonania wydatków.
2. Plan finansowy wydatków, o których mowa w ust. 1 ustala się w załączniku nr 2 do uchwały.

**§ 2.**

Wykonanie uchwały powierza się Burmistrzowi.

**§ 3.**

Uchwała wchodzi w życie z dniem podjęcia i podlega ogłoszeniu na tablicy ogłoszeń oraz w Biuletynie Informacji Publicznej.

Wnoszący:

Burmistrz Czerska

**Przemysław Biesek-Talewski**

Przewodniczący Rady

**Krzysztof Przytarski**

## UZASADNIENIE

Niniejszą uchwałą proponuje się ustalenie wydatków, jako niewygasających z upływem roku budżetowego 2020 w zadaniach inwestycyjnych.

### **1. Budowa sieci wodno - kanalizacyjnych na terenach wiejskich**

#### **1) Projekt budowy sieci wod.-kan. w Złotowie, Wyb. pod Łubną**

Umowa nr WZ.272.1.42.2020 z dnia 27.03.2020 r.

#### **2) Projekt budowy sieci kan. w Malachinie, ul. Szkolna - przejście przez tereny PKP**

Umowa nr WZ.272.1.73.2020 z dnia 17.06.2020 r.

W związku z przedłużającym się okresem uzyskania uzgodnień branżowych i otrzymania z zasobów geodezyjnych mapy do celów projektowych wydłużył się okres projektowania, co uniemożliwiło terminowe skompletowanie dokumentacji.

### **2. Przebudowa układu drogowego w Czarsku w rejonie Dworca PKP - dokumentacja**

Umowa nr WO.272.12.2019 z dnia 05.07.2019 r.

Realizacja umowy rozpoczęła się w dniu 5 lipca 2019 roku. Wykonawca zgodnie z warunkami umowy terminowo przedstawił koncepcję przebiegu nowego układu drogowego, do której wniesiono uwagi i która wstępnie została zatwierdzona przez Zamawiającego. Następnie Wykonawca przystąpił do właściwych prac projektowych, w tym do pozyskiwania uzgodnień branżowych, jak również od poszczególnych spółek kolejowych. Wybuch pandemii koronawirusa spowodował, że utrudniona i przedłużona została procedura uzgodnieniowa. Ponadto PKP PLK S.A. były na etapie przygotowywania koncepcji modernizacji linii kolejowej nr 203 na odcinku Tczew - Czarsk, co miało bezpośrednie przełożenie na prace projektowe. Spółka kolejowa wniosła szereg uwag do koncepcji drogowej oraz zastrzegła, że wydzielenie pasa drogowego na podstawie specustawy drogowej będzie mogło nastąpić dopiero po opracowaniu dokumentacji modernizacji linii kolejowej nr 203 co uwidoczni teren, który będzie niezbędny do realizacji tej inwestycji. Dopiero we wrześniu 2020 roku PKP PLK S.A. podpisały umowę na opracowanie właściwej dokumentacji projektowej przebudowy linii kolejowej nr 203.

Powyższe sprawia, że Wykonawca dokumentacji przedmiotowego układu drogowego nie może kontynuować prac, bo musi dowiązać się z projektem do przyszłego terenu kolejowego, w tym również do peronów na stacji Czarsk, co także ma wpływ na kształt przyszłego placu i drogi przy budynku dworca kolejowego, a będzie to dopiero możliwe po zatwierdzeniu dokumentacji linii kolejowej 203.

### **3. Projekty budowy i przebudowy dróg**

#### **1) Projekt aktualizacji dokumentacji projektowej budowy drogi w Rytle przy cmentarzu**

Umowa nr WZ.272.1.39.2020 z dnia 12.03.2020 r.

Z uwagi na przedłużającą się procedurę podziałową nieruchomości nr 503 obr. Ryteł spowodowaną toczącym się na zlecenie GDDKiA jednoczesnym postępowaniem związanym z poszerzeniem pasa drogowego drogi krajowej nr 22, w związku z realizowanymi pracami projektowymi przebudowy odcinka tej drogi, nie było możliwości do początku grudnia 2020 roku zatwierdzenia ostatecznych podziałów nieruchomości dla przedmiotowej inwestycji, które z kolei stanowią niezbędny załącznik do wydania decyzji ZRID. Powyższe uniemożliwiło terminową realizację umowy.

#### **2) Projekt przebudowy ul. Łukowskiej w Czarsku**

Umowa nr WZ.272.7.2020 z dnia 17.03.2020 r.

#### **3) Projekt budowy ul. Reymonta w Czarsku**

Umowa nr WZ.272.10.2020 z dnia 01.04.2020 r.

#### **4) Projekt budowy dróg na Osiedlu Piastowskim w Czarsku**

Umowa nr WZ.272.10A.2020 z dnia 01.04.2020 r.

#### **5) Projekt budowy drogi na odcinku Klaskawa – Mosna**

Umowa nr WZ.272.7B.2020 z dnia 17.03.2020 r.

Przedłużająca się procedura uzyskania decyzji zwalniającej zarządcę drogi z obowiązku budowy kanału technologicznego w przedmiotowych drogach, którą wydaje właściwy minister do spraw informatyzacji oraz konieczność opracowania dodatkowej dokumentacji na usunięcie wynikłych kolizji, wydłużyły okres projektowania i uniemożliwiły wykonywanie prac geodezyjnych oraz opracowania ostatecznych projektów podziałów w związku z procedurą uzyskania decyzji o zezwoleniu na realizację inwestycji drogowych.

#### **6) Projekt przebudowy ul. Ks. Worzały w Łęgu**

Umowa nr WZ.272.14.2020 z dnia 23.04.2020 r.

W związku z przedłużającym się okresem uzyskania uzgodnień branżowych i warunków technicznych przyłączenia się do sieci kanalizacji deszczowej wydłużył się okres projektowania, co uniemożliwiło terminowe skompletowanie dokumentacji.

#### **7) Projekt budowy sieci kanalizacji deszczowej w ul. Łąkowej w Czersku**

Umowa nr WZ.272.1.108.2020 z dnia 29.09.2020 r.

Nastąpiła konieczność rozszerzenia opracowania dla planowanego przedsięwzięcia z uwagi na nieuregulowany stan prawny nieruchomości, przez którą przebiega rów odwadniający i do którego zgodnie z założeniami ma następować zrzut wód opadowych. Powyższe wymaga opracowania projektu podziału nieruchomości niezbędnego do złożenia wniosku o wydanie decyzji ZRID, co jednocześnie wydłuża okres projektowania.

#### **4. Przebudowa dróg gminnych w Czersku (ul. Partyzantów, ul. Derdowskiego, ul. Zacisze, ul. Ks. Piłk. Wryczy) - FSD edycja I**

Umowa nr WO.272.50A.2019 z dnia 06.12.2019 r. - nadzór

Umowa nr WO.272.47A.2019 z dnia 30.12.2019 r. - roboty budowlane

Planowane zakończenie realizacji inwestycji przypada na grudzień 2020 roku. Z uwagi na procedury odbiorowe i terminy płatności faktur zachodzi konieczność ujęcia wydatków jako niewygasających z końcem 2020 roku.

#### **5. Budowa kanalizacji deszczowej w ulicach Chłopowskiej i przyległych w Rytle**

Umowa nr WO.272.28.2018 z dnia 25.07.2018 r.

W związku z brakiem wystawienia faktury przez Wykonawcę niemożliwe jest rozliczenie zadania. Ponadto Gmina Czersk wystąpiła z wezwaniem do Wykonawcy o zapłatę kar umownych za nieterminową realizację zadania oraz zapłatę za konieczność usunięcia wad na wykonanej sieci kanalizacji deszczowej.

#### **6. Przebudowa drogi gminnej Łubna - Malachin wraz z budowa kanalizacji deszczowej i oświetlenia ulicznego (FDS)**

Umowa nr WZ.272.23.2020 z dnia 13.07.2020 r. - nadzór

Umowa nr WZ.272.22.2020 z dnia 13.07.2020 r. - roboty budowlane

W związku z przesunięciami terminów wykonywania niektórych robót budowlanych w harmonogramie rzeczowo – finansowym zachodzi konieczność ujęcia wydatków jako niewygasających z końcem 2020 roku.

#### **7. Przebudowa odcinka ulicy Podleśnej w Czersku – projekt**

Umowa nr WZ.272.1.91.2020 z dnia 03.08.2020 r.

W związku z przedłużającym się okresem uzyskania warunków technicznych na usunięcie kolizji energetycznych oraz ze względu na zmianę przez Zamawiającego koncepcji dla przebudowy drogi (rezygnacja z przebudowy napowietrznej linii energetycznej) wydłużył się okres projektowania, co następnie wymaga wznowienia uzgodnień z gestorami sieci. Ponadto konieczne jest wystąpienie do właściwego ministra o odstąpienie od budowy kanału technologicznego.

#### **8. Przebudowa dróg gminnych w Czersku (ul. Partyzantów, ul. Derdowskiego, ul. Zacisze, ul. Ks. Piłk. Wryczy) - roboty dodatkowe**

Umowa nr WO.272.47A.2019 z dnia 30.12.2019 r.

Planowane zakończenie realizacji inwestycji przypada na grudzień 2020 roku. Z uwagi na procedury odbiorowe i terminy płatności faktur zachodzi konieczność ujęcia wydatków jako niewygasających z końcem 2020 roku.

#### **9. Opracowanie dokumentacji projektowej doświetlenia i oznakowania przejść dla pieszych**

Umowa nr WZ.272.1.86.2020 z dnia 20.07.2020 r.

W związku z przedłużającym się okresem uzyskania z ENEA Operator Sp. z o.o. warunków energetycznych i podpisania umów przyłączeniowych, a następnie uzgodnień z gestorami sieci i zarządcami dróg, w tym zatwierdzenia projektu organizacji ruchu niemożliwe było terminowe złożenie wniosku o wydanie pozwolenia na budowę, a tym samym terminowa realizacja umowy. W związku z powyższym zachodzi konieczność ujęcia wydatku jako niewygasający z końcem 2020 roku.

#### **10. Pomorskie szlaki kajakowe - z nurtem Wdy - RPO**

W związku z przedłużającą się procedurą zawarcia umowy z Wykonawcą przez lidera projektu wydłużył się termin realizacji dostawy łodzi żaglowych.

#### **11. Termomodernizacja i przebudowa budynku Szkoły Podstawowej w Lipkach – projekt**

Umowa nr WZ.272.9B.2020 z dnia 30.03.2020 r.

W związku z wymaganą opinią wojewódzkiego konserwatora zabytków dla przedmiotowego budynku i zgłoszonymi przez niego uwagami do dokumentacji projektowej nastąpiła konieczność jej korekty. Powyższe wydłużyło okres projektowania i terminową realizację umowy.

#### **12. Budowa przedszkola w Łęgu - projekt**

Umowa nr WZ.272.9.2020 z dnia 30.03.2020 r.

W związku z przedłużającym się okresem uzyskania uzgodnień branżowych oraz kilkukrotną koniecznością wprowadzenia zmian w przedstawionej do akceptacji Zamawiającemu dokumentacji technicznej wydłużył się okres projektowania, co uniemożliwiło terminowe skompletowanie dokumentacji do złożenia wniosku o wydanie pozwolenia na budowę.

#### **13. Budowa świetlicy wiejskiej w Łęgu-Kolonii**

Umowa nr WO.272.1.141.2019 z dnia 05.09.2019 r. - nadzór

Umowa nr WO.272.35.2019 z dnia 05.09.2019 r. - roboty budowlane

W związku z wprowadzonymi rozwiązaniami zamiennymi w dokumentacji projektowej nastąpiła konieczność przesunięcia terminu realizacji umowy.

#### **14. Dokumentacja projektowa modernizacji ogrzewania budynku szatniowo-socjalnego na Stadionie Miejskim w Czersku**

Umowa nr WZ.272.1.101.2020 z dnia 20.08.2020 r.

W związku z przedłużającym się okresem uzyskania uzgodnień branżowych, warunków technicznych przyłączenia się do sieci gazowej oraz otrzymania z zasobów geodezyjnych mapy do celów projektowych wydłużył się okres projektowania, co uniemożliwiło terminowe skompletowanie dokumentacji.

Ponadto na terminową realizację poszczególnych zadań wpływ miał stan epidemiczny na terenie całego kraju. W wielu instytucjach utrudniony był kontakt z pracownikami przez liczne kwarantanny i pracę zdalną, co utrudniało realizację procesu projektowego oraz budowlanego.

Załącznik nr 1 do uchwały nr XXVII/.../20  
 Rady Miejskiej w Czersku  
 z dnia 29 grudnia 2020 r.

**Wykaz planowanych wydatków budżetu gminy, które nie wygasają  
 z upływem roku budżetowego 2020**

w zł

<b>Lp.</b>	<b>Wyszczególnienie</b>	<b>Kwota w zł</b>	<b>Termin realizacji</b>
1	2	3	4
1.	Budowa sieci wodno - kanalizacyjnych na terenach wiejskich	14 000	do 30 czerwca 2021 r.
2.	Przebudowa układu drogowego w Czersku w rejonie Dworca PKP - dokumentacja	87 822	do 30 czerwca 2021 r.
3.	Projekty budowy i przebudowy dróg	155 579	do 30 czerwca 2021 r.
4.	Przebudowa dróg gminnych w Czersku (ul. Partyzantów, ul. Derdowskiego, ul. Zacisze, ul. Ks. Płk. Wryczy) - FSD edycja I	1 068 729	do 30 czerwca 2021 r.
5.	Budowa kanalizacji deszczowej w ulicach Chłopowskiej i przyległych w Rytlu	89 788	do 30 czerwca 2021 r.
6.	Przebudowa drogi gminnej Łubna - Malachin wraz z budowa kanalizacji deszczowej i oświetlenia ulicznego (FDS)	766 116	do 30 czerwca 2021 r.
7.	Przebudowa odcinka ulicy Podleśnej w Czersku – projekt	38 000	do 30 czerwca 2021 r.
8.	Przebudowa dróg gminnych w Czersku (ul. Partyzantów, ul. Derdowskiego, ul. Zacisze, ul. Ks.Płk. Wryczy) - roboty dodatkowe	43 500	do 30 czerwca 2021 r.
9.	Opracowanie dokumentacji projektowej doświetlenia i oznakowania przejść dla pieszych	19 680	do 30 czerwca 2021 r.
10.	Pomorskie szlaki kajakowe - z nurtem Wdy - RPO	68 547	do 30 czerwca 2021 r.
11.	Pomorskie szlaki kajakowe - z nurtem Wdy - RPO	12 097	do 30 czerwca 2021 r.
12.	Termomodernizacja i przebudowa budynku Szkoły Podstawowej w Lipkach – projekt	40 000	do 30 czerwca 2021 r.
13.	Budowa przedszkola w Łęgu - projekt	55 350	do 30 czerwca 2021 r.
14.	Budowa świetlicy wiejskiej w Łęgu-Kolonii	247 446	do 30 czerwca 2021 r.
15.	Dokumentacja projektowa modernizacji ogrzewania budynku szatniowo-socjalnego na Stadionie Miejskim w Czersku	4 400	do 30 czerwca 2021 r.
	<b>Ogółem</b>	<b>2 711 054</b>	

Załącznik nr 2 do uchwały nr XXVII/.../20  
Rady Miejskiej w Czersku  
z dnia 29 grudnia 2020 r.

**Plan finansowy wydatków budżetu gminy, które nie wygasają  
z upływem roku budżetowego 2020**

w zł

Dział	Rozdz.	§	Treść	Plan	z tego	
					Pozostałe wydatki	Wydatki majątkowe
1	2	3	4	5	6	7
			<b>Ogółem</b>	<b>2 711 054</b>		<b>2 711 054</b>
<b>010</b>			<b>Rolnictwo i łowiectwo</b>	<b>14 000</b>		<b>14 000</b>
	<b>01010</b>		<b>Infrastruktura wodociągowa i sanitacyjna wsi</b>	<b>14 000</b>		<b>14 000</b>
		6050	Wydatki majątkowe jednostek budżetowych	14 000		14 000
<b>600</b>			<b>Transport i łączność</b>	<b>2 269 214</b>		<b>2 269 214</b>
	<b>60016</b>		<b>Drogi gminne</b>	<b>2 269 214</b>		<b>2 269 214</b>
		6050	Wydatki majątkowe jednostek budżetowych	2 269 214		2 269 214
<b>630</b>			<b>Turystyka</b>	<b>80 644</b>		<b>80 644</b>
	<b>63095</b>		<b>Pozostała działalność</b>	<b>80 644</b>		<b>80 644</b>
		6057	Wydatki majątkowe jednostek budżetowych	68 547		68 547
		6059	Wydatki majątkowe jednostek budżetowych	12 097		12 097
<b>801</b>			<b>Oświata i wychowanie</b>	<b>95 350</b>		<b>95 350</b>
	<b>80101</b>		<b>Szkoły podstawowe</b>	<b>40 000</b>		<b>40 000</b>
		6050	Wydatki majątkowe jednostek budżetowych	40 000		40 000
	<b>80104</b>		<b>Przedszkola</b>	<b>55 350</b>		<b>55 350</b>
		6050	Wydatki majątkowe jednostek budżetowych	55 350		55 350
<b>921</b>			<b>Kultura i ochrona dziedzictwa narodowego</b>	<b>247 446</b>		<b>247 446</b>
	<b>92105</b>		<b>Pozostałe zadania w zakresie kultury</b>	<b>247 446</b>		<b>247 446</b>
		6050	Wydatki majątkowe jednostek budżetowych	247 446		247 446
<b>926</b>			<b>Kultura fizyczna i sport</b>	<b>4 400</b>		<b>4 400</b>
	<b>92601</b>		<b>Obiekty sportowe</b>	<b>4 400</b>		<b>4 400</b>
		6050	Wydatki majątkowe jednostek budżetowych	4 400		4 400

### Dokument elektroniczny

URZĄD MIEJSKI  
w Czersku

wpt.  
dnia 01. 12. 2020

poczta  
 złożono L.dz. 1248/EPB/2020

EDUAP

### Miejsce i data sporządzenia dokumentu

Gdańsk 2020-12-01

### Dane nadawcy

Regionalna Izba Obrachunkowa w Gdańsku  
80-853 Gdańsk  
Gdańsk  
Wały Jagiellońskie 36  
Województwo: pomorskie  
Powiat: Gdańsk  
Gmina: Gdańsk  
NIP: 5832122408  
Email: email@gdansk.rio.gov.pl

### Dane adresata

Urząd Miejski w Czersku  
89-650 Czersk  
Czersk  
Kościuszki 27 / -  
Województwo: pomorskie  
Powiat: chojnicki  
Gmina: Czersk  
NIP: 5551004060  
REGON: -  
Email: urzad\_miejski@czersk.pl

### Opinia

Dotyczy:

- 1.
- 2.

### Załączniki:

- UCHWALA\_0031-211-g314-F-III-2020\_1\_akt.pdf
- UCHWALA\_0031-211-g314-F-III-2020\_2\_akt.zip

Dokument nie zawiera podpisu

Podpis elektroniczny

**Uchwała Nr 211/g314/F/III/20**  
**Składu Orzekającego Regionalnej Izby Obrachunkowej w Gdańsku**  
**z dnia 1 grudnia 2020 r.**

**w sprawie opinii o projekcie uchwały o Wieloletniej Prognozie Finansowej gminy Czersk na lata 2021- 2039.**

Na podstawie art. 13 pkt 12 w związku z art. 19 ust. 2 ustawy z dnia 7 października 1992 r. o regionalnych izbach obrachunkowych (tekst jednolity: Dz. U. z 2019 r. poz. 2137) oraz art. 230 ust. 3 ustawy z dnia 27 sierpnia 2009 r. o finansach publicznych (tekst jednolity: Dz. U. z 2019 r. poz. 869 z późn. zm.)

Skład Orzekający Regionalnej Izby Obrachunkowej w Gdańsku, w osobach:

1. Alicja Śrubkowska - przewodnicząca
2. Monika Panc - członek
3. Anna Patyk - członek

**pozytywnie z uwagą opiniuje projekt uchwały o Wieloletniej Prognozie Finansowej gminy Czersk na lata 2021 - 2039.**

**U Z A S A D N I E N I E**

W dniu 16 listopada 2020 r. do tutejszej Izby wpłynęło zarządzenie nr 529/20 Burmistrza Czerska z dnia 13 listopada 2020 roku w sprawie przyjęcia projektu uchwały w sprawie wieloletniej prognozy finansowej Gminy Czersk na lata 2021-2039.

Analiza treści opiniowanego dokumentu wykazała, że projekt uchwały w sprawie wieloletniej prognozy finansowej gminy Czersk na lata 2021 - 2039 został opracowany zgodnie z wymogami określonymi w art. 226, art. 227 i art. 228 ustawy o finansach publicznych.

Skład Orzekający stwierdził, że wielkości zaplanowanych w poszczególnych latach objętych prognozą wydatków bieżących nie przekraczają dochodów bieżących.

W związku z powyższym należy stwierdzić, że została zachowana relacja określona w art. 242 ust.1 przywołanej wyżej ustawy o finansach publicznych.

W wyniku analizy projektu wieloletniej prognozy finansowej pod względem merytorycznym Skład Orzekający stwierdził, że dług jednostki w roku 2021 wynosi 40.740.000 zł, co stanowi 35,74% planowanych na ten rok dochodów budżetu gminy.

Dokonując analizy danych zawartych w projekcie wieloletniej prognozy finansowej, w tym biorąc pod uwagę ciężące na gminie Czersk zobowiązania, a także to, że gmina planuje zaciągnąć przychody z tytułu kredytów w kwocie 9.120.000 zł, Skład Orzekający stwierdził, że w 2021 roku

wskaźnik spłaty zobowiązań z powyższych tytułów został zaplanowany w wysokości 6,91%, przy dopuszczalnym na ten rok wskaźniku spłaty w wysokości 11,92 %.

W latach 2022-2039 również kwota spłat nie przekracza dopuszczalnych górnych wysokości.

Wobec powyższego Skład Orzekający stwierdza, że nie zostanie przekroczony wskaźnik określony w art. 243 ustawy o finansach publicznych.

Skład Orzekający analizując objaśnienia przyjętych wielkości dochodów i wydatków uznaje je za realnie uzasadnione. Poziom dochodów i wydatków budżetu objętych wieloletnią prognozą finansową w kolejnych latach kształtuje się na poziomie zbliżonym do ich poziomu w roku poprzedzającym dany rok budżetowy, a zmiany niektórych wielkości zostały szczegółowo uzasadnione w objaśnieniach do projektu. Wielkości zaplanowanych rozchodów w poszczególnych latach wynikają z dotychczas zaciągniętych zobowiązań oraz możliwości finansowych jednostki w latach 2021-2039.

Z uwagi na fakt, że planowany deficyt budżetu jest uzależniony od zaplanowanych w projekcie budżetu gminy Czernik na 2021 rok wolnych środków, Skład Orzekający podkreśla, że na etapie uchwalania wieloletniej prognozy finansowej należy zachować szczególną ostrożność przy planowaniu tego źródła przychodów.

Wobec powyższego Skład Orzekający stwierdza, że proponowana prognoza jest możliwa do realizacji.

Biorąc powyższe pod uwagę Skład Orzekający postanowił jak w sentencji.

Od niniejszej uchwały służy odwołanie do Kolegium Regionalnej Izby Obrachunkowej w Gdańsku w ciągu 14 dni od dnia jej doręczenia.

**Alicja Śrubkowska**

Przewodnicząca Składu Orzekającego

**Dokument elektroniczny****Dane nadawcy**

Regionalna Izba Obrachunkowa w Gdańsku  
80-853 Gdańsk  
Gdańsk  
Wały Jagiellońskie 36  
Województwo: pomorskie  
Powiat: Gdańsk  
Gmina: Gdańsk  
NIP: 5832122408  
Email: email@gdansk.rio.gov.pl

**Miejsce i data sporządzenia dokumentu**

URZĄD MIEJSKI  
w Czersku

Gdańsk 2020-12-01

wpt. dnia 01. 12. 2020

poczta  
 złożono osobiście

L.dz. 1247/EPB/2020

Podpis epmwp

**Dane adresata**

Urząd Miejski w Czersku  
89-650 Czersk  
Czersk  
Kościuszki 27 / -  
Województwo: pomorskie  
Powiat: chojnicki  
Gmina: Czersk  
NIP: 5551004060  
REGON: -  
Email: urzad\_miejski@czersk.pl

Opinia

Dotyczy:  
WO.0051.35.2020

**Załączniki:**

1. UCHWALA\_0031-212-g314-P-III-2020\_1\_akt.pdf
2. UCHWALA\_0031-212-g314-P-III-2020\_2\_akt.zip

Dokument nie zawiera podpisu

Podpis elektroniczny

**Uchwała Nr 212/g314/P/III/20**  
**Składu Orzekającego Regionalnej Izby Obrachunkowej w Gdańsku**  
**z dnia 1 grudnia 2020 r.**

**w sprawie opinii o projekcie uchwały budżetowej gminy Czernik na 2021 rok oraz możliwości sfinansowania deficytu budżetu.**

Na podstawie art. 13 pkt 3 w związku z art. 19 ust. 2 ustawy z dnia 7 października 1992 r. o regionalnych izbach obrachunkowych (tekst jednolity: Dz. U. z 2019 r. poz. 2137) oraz art. 246 ust. 1 ustawy z dnia 27 sierpnia 2009 r. o finansach publicznych (tekst jednolity: Dz. U. z 2019 r. poz. 869 z późn. zm.)

Skład Orzekający Regionalnej Izby Obrachunkowej w Gdańsku, w osobach:

1. Alicja Śrubkowska - przewodnicząca
2. Monika Panc - członek
3. Anna Patyk - członek

**pozytywnie z uwagą opiniuje projekt uchwały budżetowej gminy Czernik na 2021 rok oraz możliwość sfinansowania deficytu budżetowego.**

**UZASADNIENIE**

W dniu 16 listopada 2020 r. do tutejszej Izby wpłynęło zarządzenie nr 530/20 Burmistrza Czernika z dnia 13 listopada 2020 roku w sprawie przyjęcia projektu uchwały w sprawie uchwalenia budżetu Gminy Czernik na 2021 rok.

Badając projekt uchwały budżetowej gminy Czernik na 2021 rok, Skład Orzekający stwierdził, że został on opracowany zgodnie z wymogami określonymi w art.art. 89 ust. 1 pkt 2 i 3, ust 2, art. 211, art. 212, art. 213, art. 214 pkt 1 i 2, art. 215, art. 217, art. 222, art. 235, art. 236, art. 237, art. 239, art. 242, art. 243, art. 258 ust. 1 oraz art. 264 ust. 3 i 4 ustawy z dnia 27 sierpnia 2009 r. o finansach publicznych.

Przedłożony projekt budżetu określa planowane dochody budżetowe ogółem w kwocie 114.000.112 zł, w tym: dochody bieżące 107.025.519 zł oraz dochody majątkowe w wysokości 6.974.593 zł. Wydatki natomiast ustalono w łącznej kwocie 121.860.112 zł, w tym: wydatki bieżące 103.015.745 zł oraz wydatki majątkowe 18.844.367 zł.

Przychody zaplanowano w wysokości 11.620.000 zł, w tym: 9.120.000 zł z kredytów oraz 2.500.000 zł z wolnych środków, o których mowa w art. 217 ust. 2 pkt 6 ustawy o finansach

publicznych. Rozchody gminy zaplanowano w wysokości 3.760.000 zł na spłatę otrzymanych krajowych pożyczek i kredytów.

Zaplanowany deficyt budżetu na rok 2021 w wysokości 7.860.000 zł przewiduje się pokryć przychodami pochodzącymi z kredytów w kwocie 5.360.000 zł oraz wolnych środków, o których mowa w art. 217 ust. 2 pkt 6 ustawy o finansach publicznych w kwocie 2.500.000 zł.

Ze względu na to, że zgodnie z art. 217 ust. 2 pkt 2 i 6 ustawy o finansach publicznych deficyt budżetu jednostki samorządu terytorialnego może być pokryty, między innymi, przychodami pochodzącymi z kredytów oraz wolnych środków, jako nadwyżki środków pieniężnych na rachunku bieżącym budżetu jednostki samorządu terytorialnego, wynikających z rozliczeń wyemitowanych papierów wartościowych, kredytów i pożyczek z lat ubiegłych, Skład Orzekający stwierdził, że planowany sposób pokrycia deficytu jest zgodny z prawem.

Z uwagi na fakt, że planowany deficyt budżetu jest uzależniony od zaplanowanych w projekcie budżetu gminy Czersk na 2021 rok wolnych środków, Skład Orzekający podkreśla, że na etapie uchwalania budżetu należy zachować szczególną ostrożność przy planowaniu tego źródła przychodów.

Na podstawie materiałów towarzyszących projektowi uchwały budżetowej, Skład Orzekający stwierdza, że w zakresie dochodów opracowany został w pełnej szczegółowości klasyfikacji budżetowej, zaś w zakresie wydatków w układzie działów i rozdziałów klasyfikacji budżetowej.

Projekt budżetu pod względem merytorycznym obejmuje możliwe do uzyskania dochody własne gminy z podziałem na dochody bieżące i majątkowe oraz wydatki na realizację obligatoryjnych zadań własnych jak też zadań zleconych. Został również spełniony wymóg art. 242 ust. 1 ustawy o finansach, który obliguje do zaplanowania w budżecie wydatków bieżących na poziomie nie wyższym niż planowane dochody bieżące powiększone o nadwyżkę budżetową z lat ubiegłych i wolne środki.

W uzasadnieniu do budżetu podano ogólną podstawę oraz sposób kalkulowania planowanych dochodów i wydatków budżetowych.

Biorąc pod uwagę całość materiałów przedłożonych do zaopiniowania Skład Orzekający stwierdził, że projekt budżetu został opracowany zgodnie z prawem, a materiały jemu towarzyszące, pozwalają ocenić zamierzenia Burmistrza w zakresie realizacji zadań gminy.

Od niniejszej uchwały służy odwołanie do Kolegium Regionalnej Izby Obrachunkowej w Gdańsku w terminie 14 dni od dnia jej doręczenia.

**Alicja Śrubkowska**

Przewodnicząca Składu Orzekającego



*Projekt nr 6*

**UCHWAŁA Nr XXVII/.../20**

**RADY MIEJSKIEJ W CZERSKU**

z dnia 29 grudnia 2020 r.

**w sprawie udzielenia pomocy finansowej Gminie Karsin**

Na podstawie art. 10 ust. 2 i art. 18 ust. 1 ustawy z dnia 8 marca 1990 r. o samorządzie gminnym (t. j. – Dz. U. z 2020 r., poz. 713 ze zm.) oraz art. 220 ust. 1 ustawy z dnia 27 sierpnia 2009 r. o finansach publicznych (t. j. – Dz. U z 2019 r., poz. 869 ze zm.)

**Rada Miejska uchwała, co następuje:**

**§ 1.**

Udziela się Gminie Karsin w 2021 roku pomocy finansowej, w formie dotacji celowej, w wysokości 23 000 zł (słownie: dwadzieścia tysięcy złotych), z przeznaczeniem na działalność grupy tanecznej „Paradise”.

**§ 2.**

Wykonanie uchwały powierza się Burmistrzowi .

**§ 3.**

Uchwała wchodzi w życie z dniem podjęcia i podlega ogłoszeniu na tablicy ogłoszeń oraz w Biuletynie Informacji Publicznej.

Wnoszący:  
Burmistrz Czerska

**Przemysław Biesek-Talewski**

Przewodniczący Rady

**Krzysztof Przytarski**

## UZASADNIENIE

Grupa taneczna „Paradise”, działająca przy Ośrodku Kultury w Karsinie, skupia połowę osób z Gminy Czersk (na ok. 100 osób). Zasadnym jest dofinansowanie aktywności mieszkańców naszego środowiska osiągających sukcesy w kraju jak i zagranicą. Podjęcie niniejszej uchwały jest wyłączną kompetencją Rady Miejskiej.



*Projekt nr 7*

**UCHWAŁA Nr XXVII/.../20  
RADY MIEJSKIEJ W CZERSKU**

z dnia 29 grudnia 2020 r.

**w sprawie udzielenia pomocy finansowej Powiatowi Chojnickiemu**

Na podstawie art. 10 ust. 2 i art. 18 ust. 1 ustawy z dnia 8 marca 1990 r. o samorządzie gminnym (t. j. – Dz. U. z 2020 r., poz. 713 ze zm.) oraz art. 220 ust. 1 ustawy z dnia 27 sierpnia 2009 r. o finansach publicznych (t. j. – Dz. U. z 2019 r., poz. 869 ze zm.)

**Rada Miejska uchwala, co następuje:**

**§ 1.**

Udziela się Powiatowi Chojnickiemu w 2021 roku pomocy finansowej, w formie dotacji celowej, w wysokości 35 000 zł (słownie: trzydzieści pięć tysięcy złotych), z przeznaczeniem na wykonanie projektu przebudowy ul. Wrzosowej w Czersku.

**§ 2.**

Wykonanie uchwały powierza się Burmistrzowi .

**§ 3.**

Uchwała wchodzi w życie z dniem podjęcia i podlega ogłoszeniu na tablicy ogłoszeń oraz w Biuletynie Informacji Publicznej.

Wnoszący:

Burmistrz Czerska

**Przemysław Biesek-Talewski**

Przewodniczący Rady

**Krzysztof Przytarski**

## UZASADNIENIE

Ulica Wrzosowa to część drogi powiatowej Czersk - Brusy. Planuje się wykonanie dokumentacji technicznej na przebudowę odcinka od ul. Wielewskiej do przejazdu kolejowego. Podjęcie niniejszej uchwały jest wyłączną kompetencją Rady Miejskiej.



*Projekt nr 8*

**UCHWAŁA Nr XXVII/.../20**

**RADY MIEJSKIEJ W CZERSKU**

z dnia 29 grudnia 2020 r.

**w sprawie udzielenia pomocy finansowej Gminie Czarna Woda**

Na podstawie art. 10 ust. 2 i art. 18 ust. 1 ustawy z dnia 8 marca 1990 r. o samorządzie gminnym (t. j. – Dz. U. z 2020 r., poz. 713 ze zm.) oraz art. 220 ust. 1 ustawy z dnia 27 sierpnia 2009 r. o finansach publicznych (t. j. – Dz. U. z 2019 r., poz. 869 ze zm.)

**Rada Miejska uchwała, co następuje:**

**§ 1.**

Udziela się Gminie Czarna Woda w 2021 roku pomocy finansowej, w formie dotacji celowej, w wysokości 50 000 zł (słownie: pięćdziesiąt tysięcy złotych), z przeznaczeniem na opracowanie dokumentacji projektowej i budowę oświetlenia drogi w Szyszkowcu (droga na granicy gmin).

**§ 2.**

Wykonanie uchwały powierza się Burmistrzowi .

**§ 3.**

Uchwała wchodzi w życie z dniem podjęcia i podlega ogłoszeniu na tablicy ogłoszeń oraz w Biuletynie Informacji Publicznej.

Wnoszący:  
Burmistrz Czerna

**Przemysław Biesek-Talewski**

Przewodniczący Rady

**Krzysztof Przytarski**

## UZASADNIENIE

W związku z przedłużającymi się pracami projektowymi następuje konieczność realizacji zadania udzielając pomocy finansowej dla Gminy Czarna Woda w budżecie 2021 roku.



*Projekt nr 9*

**UCHWAŁA Nr XXVII/.../20  
RADY MIEJSKIEJ W CZERSKU**

z dnia 29 grudnia 2020 r.

**w sprawie przyjęcia planu pracy Rady Miejskiej w Czersku na rok 2021**

Na podstawie art. 18 ust. 1 ustawy o samorządzie gminnym (t. j. – Dz. U. z 2020 r., poz. 713 ze zm.) i § 25 ust. 2 Statutu Gminy Czersk (Dz. Urz. Woj. Pom. z 2019 r., poz. 5249 ze zm.)

**Rada Miejska uchwała, co następuje:**

**§ 1.**

Przyjmuje się plan pracy Rady Miejskiej w Czersku na rok 2021, stanowiący załącznik do uchwały.

**§ 2.**

Wykonanie uchwały powierza się Przewodniczącemu Rady.

**§ 3.**

Uchwała wchodzi w życie z dniem podjęcia i podlega ogłoszeniu na tablicy ogłoszeń oraz w Biuletynie Informacji Publicznej.

Wnoszący:

Przewodniczący Rady

**Krzysztof Przytarski**

Przewodniczący Rady

**Krzysztof Przytarski**

## UZASADNIENIE

Zgodnie z § 25 ust. 2 pkt 1 Statutu Gminy Czersk sesje Rady Miejskiej odbywają się zgodnie z jej planem pracy. Plan pracy na okres roku Rada Miejska przyjmuje, na wniosek Przewodniczącego Rady, w formie uchwały.

Załącznik nr 1  
do uchwały nr XXVII/.../20  
Rady Miejskiej w Czersku  
z dnia 29 grudnia 2020 r.

## **PLAN PRACY RADY MIEJSKIEJ W CZERSKU NA ROK 2021**

### **Styczeń**

1. Informacja o jakości powietrza w Gminie Czersk i działaniach na rzecz jego poprawy.
2. Informacja na temat realizacji Czerskiego Budżetu Obywatelskiego w 2020 r.

### **Luty**

1. Informacja o funkcjonowaniu systemu gospodarowania odpadami komunalnymi w Gminie Czersk.
2. Sprawozdanie z wysokości średnich wynagrodzeń nauczycieli na poszczególnych stopniach awansu zawodowego w szkołach prowadzonych przez Gminę Czersk.
3. Sprawozdania z działalności komisji stałych Rady w 2020 roku.

### **Marzec**

1. Informacja o współpracy Gminy Czersk z organizacjami pozarządowymi oraz podmiotami prowadzącymi działalność pożytku publicznego.
2. Informacja na temat Gminnego Centrum Kultury. Przedstawienie oferty kulturalnej na terenie Gminy Czersk na rok 2021.

### **Kwiecień**

1. Informacja na temat przedsiębiorczości w Gminie Czersk.
2. Informacja dotycząca działalności Centrum Usług Społecznych w Czersku.
3. Informacja na temat bazy turystyczno-rekreacyjnej i stanu przygotowań do sezonu turystycznego.

### **Maj**

1. Informacja o wykonaniu budżetu za I kwartał 2021 r.
2. Informacja na temat bezpieczeństwa i porządku publicznego w Gminie Czersk.
3. Omówienie działalności Czerskiej Gminnej Rady Seniorów i polityki senioralnej w Gminie Czersk.

### **Czerwiec**

1. Debata nad raportem o stanie Gminy Czersk.
2. Zatwierdzenie sprawozdania finansowego Gminy Czersk wraz ze sprawozdaniem z wykonania budżetu za 2020 r.
3. Podjęcie uchwały w sprawie udzielenia Burmistrzowi wotum zaufania.
4. Podjęcie uchwały w sprawie absolutorium dla Burmistrza.

### **Wrzesień**

1. Informacja o wykonaniu budżetu za I półrocze 2021 r.
2. Informacja o kształtowaniu się wieloletniej prognozy finansowej w 2021 r.
3. Informacja o funkcjonowaniu oświaty w Gminie Czersk.

### **Październik**

1. Informacja o funkcjonowaniu Zakładu Usług Komunalnych sp. z o.o. w Czersku.
2. Informacja o stanie rolnictwa w Gminie Czersk.
3. Informacja nt. złożonych oświadczeń majątkowych.

### **Listopad**

1. Informacja dotycząca ochrony zdrowia na terenie Gminy Czersk oraz funkcjonowaniu SPZOZ w Czersku.
2. Informacja o wykonaniu budżetu za III kwartał 2021 r.

### **Grudzień**

1. Uchwalenie budżetu Gminy Czersk na rok 2022.
2. Uchwalenie wieloletniej prognozy finansowej Gminy Czersk.
3. Przyjęcie planu pracy Rady Miejskiej na rok 2022.
4. Przyjęcie planu pracy Komisji stałych Rady Miejskiej w Czersku na rok 2022.



*Projekt nr 10*

**UCHWAŁA Nr XXVII/.../20  
RADY MIEJSKIEJ W CZERSKU**

z dnia 29 grudnia 2020 r.

**w sprawie przyjęcia planów pracy komisji stałych Rady Miejskiej w Czersku na rok 2021**

Na podstawie art. 21 ust. 3 ustawy z dnia 8 marca 1990 r. o samorządzie gminnym (t. j. – Dz. U. z 2020 r., poz. 713 ze zm.) i § 12 pkt 1 Statutu Gminy Czersk (Dz. U. Woj. Pom. z 2019 r., poz. 5249 ze zm.)

**Rada Miejska uchwała, co następuje:**

**§ 1.**

Przyjmuje się plany pracy komisji stałych Rady Miejskiej w Czersku na rok 2021, stanowiące załączniki 1 – 6 do uchwały.

**§ 2.**

Wykonanie uchwały powierza się Przewodniczącym Komisji.

**§ 3.**

Uchwała wchodzi w życie z dniem podjęcia i podlega ogłoszeniu na tablicy ogłoszeń oraz w Biuletynie Informacji Publicznej.

Wnoszący:  
Przewodniczący Rady

**Krzysztof Przytarski**

Przewodniczący Rady

**Krzysztof Przytarski**

## UZASADNIENIE

Zgodnie z § 12 pkt 1 Statutu Gminy Czersk do kompetencji Rady należy uchwalanie rocznych planów pracy komisji stałych.

Załącznik nr 1  
do uchwały nr XXVII/.../20  
Rady Miejskiej w Czersku  
z dnia 29 grudnia 2020 r.

**PLAN PRACY KOMISJI REWIZYJNEJ  
RADY MIEJSKIEJ W CZERSKU NA ROK 2021**

**I kwartał**

1. Kontrola kompleksowa w zakresie spraw formalno – prawnych, merytorycznych i finansowych Szkoły Podstawowej nr 2 im. Jana Pawła II w Czersku.

**II kwartał**

1. Kontrola w zakresie wykonania wydatków z funduszu sołeckiego w 2020 roku: Osiedle nr 1 „Centrum”, Sołectwo Zapędowo, Sołectwo Gotelp.
2. Analiza sprawozdania z wykonania budżetu Gminy Czersk za rok 2020 i przygotowanie opinii w sprawie absolutorium dla Burmistrza.

**III kwartał**

1. Kontrola kompleksowa w zakresie spraw formalno – prawnych, merytorycznych i finansowych Środowiskowego Domu Samopomocy w Czersku.
2. Opracowanie wniosków komisji do projektu budżetu Gminy Czersk na 2022 rok.

**IV kwartał**

1. Zaopiniowanie projektu wieloletniej prognozy finansowej i budżetu Gminy Czersk na 2022 rok.
2. Opracowanie planu pracy komisji na 2022 rok.

**Praca ciągła:**

Omawianie materiałów na sesje Rady Miejskiej w Czersku.

Załącznik nr 2  
do uchwały nr XXVII/.../20  
Rady Miejskiej w Czersku  
z dnia 29 grudnia 2020 r.

**PLAN PRACY KOMISJI SKARG, WNIOSKÓW I PETYCJI  
RADY MIEJSKIEJ W CZERSKU NA ROK 2021**

Komisja Skarg, Wniosków i Petycji obraduje na posiedzeniach zwoływanych przez jej Przewodniczącego w terminie 7 dni od otrzymania skargi, wniosku lub petycji albo w terminie 5 dni od otrzymania odpowiedzi na wezwanie skierowane do wnoszącego lub wyjaśnień, albo upływu terminu na udzielenie odpowiedzi lub złożenie wyjaśnień.

Załącznik nr 3  
do uchwały nr XXVII/.../20  
Rady Miejskiej w Czersku  
z dnia 29 grudnia 2020 r.

## **PLAN PRACY KOMISJI BUDŻETU I FINANSÓW RADY MIEJSKIEJ W CZERSKU NA ROK 2021**

### **Styczeń**

1. Sprawozdanie z pracy Komisji Budżetu i Finansów w 2020 roku.
2. Analiza materiałów na sesję Rady Miejskiej w Czersku i sprawy bieżące.

### **Luty**

1. Informacja dotycząca realizacji usług opiekuńczych dla klientów Miejsko-Gminnego Ośrodka Pomocy Społecznej w Czersku w roku 2020.
2. Ocena realizacji Programu Profilaktyki i Rozwiązywania Problemów Alkoholowych za 2020 rok.
3. Analiza materiałów na sesję Rady Miejskiej w Czersku i sprawy bieżące.

### **Marzec**

1. Informacja na temat funkcjonowania Gminnego Centrum Kultury w Czersku w roku 2021, w tym wykorzystanie środków na działalność w zakresie kultury z budżetu Gminy Czersk.
2. Analiza sytuacji mieszkaniowej na terenie Gminy Czersk, w tym ściążalność opłat, koszty napraw, remontów budynków i mieszkań stanowiących własność Gminy Czersk.
3. Analiza materiałów na sesję Rady Miejskiej w Czersku i sprawy bieżące.

### **Kwiecień**

1. Wpływ pandemii koronawirusa na stan finansów Gminy Czersk.
2. Koszty poniesione na zimowe utrzymanie dróg gminnych.
3. Analiza materiałów na sesję Rady Miejskiej w Czersku i sprawy bieżące.

### **Maj**

1. Sieć szkolna na terenie Gminy Czersk oraz jej wpływ na kształtowanie wydatków oświatowych.
2. Zapoznanie się z informacją o wykonaniu budżetu Gminy Czersk za I kwartał 2021 r.
3. Analiza materiałów na sesję Rady Miejskiej w Czersku i sprawy bieżące.

### **Czerwiec**

1. Omówienie sprawozdania z wykonania budżetu Gminy Czersk za rok 2020 wraz ze sprawozdaniem finansowym.
2. Raport o stanie Gminy – omówienie.
3. Analiza materiałów na sesję Rady Miejskiej w Czersku i sprawy bieżące.

### **Wrzesień**

1. Analiza wykonania budżetu za I półrocze 2021 r.
2. Analiza materiałów na sesję Rady Miejskiej w Czersku i sprawy bieżące.
3. Wypracowanie wniosków do projektu budżetu Gminy Czersk na 2022 rok.

### **Październik**

1. Analiza działalności Zakładu Usług Komunalnych Sp. z o.o. w Czersku.
2. Informacja o stanie kluczowych inwestycji realizowanych w 2021 roku na terenie Gminy Czersk.
3. Analiza materiałów na sesję Rady Miejskiej w Czersku i sprawy bieżące.

### **Listopad**

1. Informacja na temat sytuacji finansowej SPZOZ, w tym: zawarte kontrakty, źródła finansowania, stan zatrudnienia.
2. Analiza proponowanych wysokości podatków i opłat lokalnych, stawek czynszu za lokale mieszkalne i użytkowe na rok 2022.
3. Analiza wykonania budżetu za III kwartał 2021 roku.
4. Analiza materiałów na sesję Rady Miejskiej w Czersku i sprawy bieżące.

### **Grudzień**

1. Analiza projektu budżetu gminy na rok 2022
2. Analiza wieloletniej prognozy finansowej
3. Opracowanie planu pracy Komisji Budżetu i Finansów na rok 2022.
4. Analiza materiałów na sesję Rady Miejskiej w Czersku i sprawy bieżące.

Załącznik nr 4  
do uchwały nr XXVII/.../20  
Rady Miejskiej w Czersku  
z dnia 29 grudnia 2020 r.

## **PLAN PRACY KOMISJI OŚWIATY, KULTURY, SPORTU I TURYSTYKI RADY MIEJSKIEJ W CZERSKU NA ROK 2021**

### **I kwartał**

1. Analiza materiałów na sesje Rady Miejskiej w Czersku.
2. Zapoznanie się z kalendarzem imprez organizowanych i finansowanych lub współfinansowanych przez gminę Czersk na rok 2021 r. ( luty – marzec).
3. Zapoznanie się ze stanem infrastruktury obiektów tzw. małej aktywności sportowej (marzec).
4. Zapoznanie się ze stanem i funkcjonowaniem obiektu „Rolkowisko” (luty – marzec).
5. Wizyta w szkole w Odrach (luty – marzec).

### **II kwartał**

1. Analiza materiałów na sesje Rady Miejskiej w Czersku.
2. Sprawdzenie stanu przygotowań do sezonu turystycznego – zapoznanie się ze stanem urządzeń wypoczynkowych oraz sprzętu fitness na terenie miasta i gminy, infrastrukturą kąpieliska w Ostrowitem (czerwiec).
3. Wizyta w Dziennym Domu Senior+ w Czersku (czerwiec).
4. Zapoznanie się ze stanem realizacji wniosku komisji z 29.06.2020 r. dotyczącego opracowania regulaminów i funkcjonowania świetlic, których właścicielem jest Gmin Czersk (czerwiec).
5. Spotkanie z przedstawicielami Kół Gospodyń Wiejskich (KGW) (maj – czerwiec).

### **III kwartał**

1. Analiza materiałów na sesje Rady Miejskiej w Czersku.
2. Opracowanie wniosków komisji do projektu budżetu gminy na 2022 r. (wrzesień).
3. Zapoznanie się z wynikami egzaminów zewnętrznych, organizacją, funkcjonowaniem i subwencją oświatową w placówkach oświatowych gminy (wrzesień – październik).
4. Ocena przygotowania placówek oświatowych do roku szkolnego 2021/2022 (wrzesień).
6. Wizyta i spotkanie z uczestnikami Warsztatów Terapii Zajęciowej (wrzesień).

### **IV kwartał**

1. Analiza materiałów na sesje Rady Miejskiej w Czersku.
2. Spotkanie z przedstawicielami klubów sportowych (październik).
3. Przyjęcie informacji z realizacji działań na rzecz oświaty, kultury, sportu i turystyki, w tym ocena organizacji imprez w Gminie Czersk (listopad).
4. Projekt budżetu na 2022 rok i opinia w tej sprawie (listopad – grudzień).
5. Problemy z używkami, w tym narkotykami, dopalaczami wśród uczniów – spotkanie z przedstawicielami Policji w tej sprawie (październik – listopad).
6. Plan pracy Komisji na 2022 r. (listopad).

Załącznik nr 5  
do uchwały nr XXVII/.../20  
Rady Miejskiej w Czersku  
z dnia 29 grudnia 2020 r.

**PLAN PRACY KOMISJI ROLNICTWA, INFRASTRUKTURY,  
DZIAŁALNOŚCI GOSPODARCZEJ I OCHRONY ŚRODOWISKA  
RADY MIEJSKIEJ W CZERSKU NA ROK 2021**

**Styczeń/Luty**

1. Analiza materiałów na sesję Rady Miejskiej.
2. Omówienie działań prowadzonych w ramach programu "Czyste Powietrze".
3. Spotkanie z przedstawicielami odpowiedzialnymi za ochronę środowiska.

**Marzec**

1. Analiza materiałów na sesję Rady Miejskiej.
2. Spotkanie z przedstawicielami ARiMR, ODR, Izby Rolniczej w celu omówienia sytuacji w rolnictwie, zmian w przepisach.
3. Spotkanie z przedstawicielem „Wód Polskich”, omówienie melioracji i planów z tym związanych.

**Kwiecień**

1. Analiza materiałów na sesję Rady Miejskiej.
2. Ocena zimowego utrzymania dróg, poniesionych kosztów - udział pracownika, wykonawców.
3. Zapoznanie się z proponowanym harmonogramem przeprowadzania w roku 2021 przetargów na inwestycje zaplanowane w budżecie.
4. Kontrola stanu technicznego wybranych dróg w Gminie Czersk - komisja wyjazdowa.

**Maj**

1. Analiza materiałów na sesję Rady Miejskiej.
2. Informacja o działalności AZK z udziałem dyrektora.
3. Analiza działalności służb porządkowych.
4. Analiza funkcjonowania po zmianach gospodarki śmieciowej Gminy Czersk.

**Czerwiec**

1. Analiza materiałów na sesję Rady Miejskiej.
2. Analiza raportu o stanie Gminy Czersk, przygotowanie do debaty.
3. Spotkanie z przedstawicielami Rady Gospodarczej, podsumowanie dotychczasowej działalności.

**Wrzesień**

1. Analiza materiałów na sesję Rady Miejskiej.
2. Wypracowanie wniosków do budżetu gminy na 2022 rok.
3. Kontrola stanu realizacji wybranej inwestycji - komisja wyjazdowa.

### **Październik**

1. Analiza materiałów na sesję Rady Miejskiej.
2. Analiza działalności ZUK Sp. z o.o. Czernichów w zakresie wodociągów z udziałem dyrektora.
3. Zapoznanie się z informacją o stanie rolnictwa w gminie.

### **Listopad/Grudzień**

1. Analiza materiałów na sesję Rady Miejskiej.
2. Analiza projektu budżetu na 2022 rok i wieloletniej prognozy finansowej.
3. Opracowanie planu pracy komisji na 2022 rok.

Załącznik nr 6  
do uchwały nr XXVII/.../20  
Rady Miejskiej w Czersku  
z dnia 29 grudnia 2020 r.

## **PLAN PRACY KOMISJI ZDROWIA I PROBLEMÓW SPOŁECZNYCH RADY MIEJSKIEJ W CZERSKU NA ROK 2021**

### **Funkcjonowanie Służby Zdrowia w 2021 roku:**

1. Analiza sprawozdania z działalności Samodzielnego Publicznego Zakładu Opieki Zdrowotnej w Czersku oraz filii w Rytle i Łęgu za rok 2020.
2. Informacje dotyczące zadań gminy z zakresu promocji i ochrony zdrowia oraz przygotowania i realizacji szczepień ochronnych przeciw SARS-COV-2.
3. Ocena funkcjonowania służby zdrowia w gminie.

### **Funkcjonowanie Centrum Usług Społecznych w perspektywie 2021 roku:**

1. Analiza sprawozdań z działalności Miejsko-Gminnego Ośrodka Pomocy Społecznej w 2020 roku.
2. Informacja o działalności oraz zadaniach dotyczących pomocy społecznej, wspierania osób niepełnosprawnych i ich rodzin oraz seniorów w dobie epidemii.
3. Informacja dotycząca przeciwdziałania przemocy w rodzinie, problemowi alkoholizmu i narkomanii.
4. Informacje dotyczące funkcjonowania Dziennego Domu Senior+ oraz Środowiskowego Domu Samopomocy.

### **Funkcjonowanie Policji i Ochotniczych Straży Pożarnych na terenie gminy:**

1. Analiza wniosków z zebrań wyborczych.
2. Analiza problemów związanych z porządkiem publicznym i ochroną przeciwpożarową.
3. Sprawozdanie z działalności wyżej wymienionych służb w dobie pandemii z zakresu bezpieczeństwa i zdrowia mieszkańców Gminy Czersk.

### **Informacja na temat działalności Czerskiej Gminnej Rady Seniorów.**

Ponadto tematem zadań Komisji Zdrowia i Problemów Społecznych będą sprawy bieżące wynikające z pracy Rady Miejskiej oraz te, które pojawią się z napływających wniosków w ciągu roku.



*Projekt nr 11*

**UCHWAŁA Nr XXVII/.../20  
RADY MIEJSKIEJ W CZERSKU**

z dnia 29 grudnia 2020 r.

**w sprawie uchwalenia miejscowego planu zagospodarowania przestrzennego części miasta Czersk w rejonie ulic: Porzeczkowej, Jagodowej, Agrestowej, Poziomkowej, Jeżynowej i Truskawkowej**

Na podstawie art. 18 ust. 2 pkt 5 ustawy z dnia 8 marca 1990 r. o samorządzie gminnym (t. j. – Dz. U. z 2020 r., poz. 713 ze zm.) i art. 20 ust. 1 ustawy z dnia 27 marca 2003 r. o planowaniu i zagospodarowaniu przestrzennym (t. j. – Dz. U. z 2020 r., poz. 293 ze zm.), w związku z uchwałą nr VI/81/19 Rady Miejskiej w Czersku z dnia 26 marca 2019 r. w sprawie przystąpienia do sporządzenia miejscowego planu zagospodarowania przestrzennego części miasta Czersk w rejonie ulic: Porzeczkowej, Jagodowej, Agrestowej, Poziomkowej, Jeżynowej i Truskawkowej w Czersku oraz po stwierdzeniu, że nie narusza on ustaleń Studium uwarunkowań i kierunków zagospodarowania przestrzennego Gminy Czersk uchwalonego uchwałą nr XXXVI/301/14 Rady Miejskiej w Czersku z dnia 28 lutego 2014 r. w sprawie zmiany Studium uwarunkowań i kierunków zagospodarowania przestrzennego Gminy Czersk w granicach administracyjnych miasta i gminy

**Rada Miejska uchwała, co następuje:**

**§ 1.**

Uchwała się miejscowy plan zagospodarowania przestrzennego części miasta Czersk w rejonie ulic: Porzeczkowej, Jagodowej, Agrestowej, Poziomkowej, Jeżynowej i Truskawkowej, zwany dalej planem. Powierzchnia obszaru objętego planem wynosi ok. **22,3 ha**.

**§ 2.**

1. Integralną częścią planu miejscowego jest rysunek planu w skali 1:1000 wraz z wyrysem ze studium, stanowiący załącznik nr 1 do uchwały.
2. Rozstrzygnięcie o sposobie rozpatrzenia uwag do projektu planu stanowi załącznik nr 2 do uchwały.
3. Rozstrzygnięcie o sposobie realizacji, zapisanych w planie inwestycji z zakresu infrastruktury technicznej, które należą do zadań własnych gminy oraz zasadach ich finansowania, zgodnie z przepisami o finansach publicznych, stanowi załącznik nr 3 do uchwały.
4. Dane przestrzenne, o których mowa w art. 67 a ust. 3 ustawy z dnia 27 marca 2003 r. o planowaniu i zagospodarowaniu przestrzennym, stanowiące załącznik nr 4 do uchwały.

**§ 3.**

1. Następujące oznaczenia graficzne na rysunku planu są obowiązującymi ustaleniami planu:
  - 1) granice planu,
  - 2) linie rozgraniczające tereny o różnym przeznaczeniu lub różnych zasadach zagospodarowania,
  - 3) nieprzekraczalne linie zabudowy,

- 4) przeznaczenie terenów – oznaczenia identyfikacyjne terenów wyznaczonych liniami rozgraniczającymi – symbole cyfrowo-literowe: symbole cyfrowe zawierające numer kolejny terenu i symbole literowe zawierające symbol przeznaczenia wg § 6,
  - 5) granice obszarów i obiekty związane z ochroną dziedzictwa kulturowego,
  - 6) granice obszarów i obiekty objęte ochroną na podstawie przepisów odrębnych.
2. Pozostałe oznaczenia graficzne rysunku planu mają znaczenie informacyjne i nie stanowią obowiązujących ustaleń planu.

#### § 4.

W planie nie występują:

- 1) granice obszarów wymagających przeprowadzenia procedury scaleń i podziałów nieruchomości w rozumieniu ustawy o gospodarce nieruchomościami,
- 2) granice obszarów rehabilitacji istniejącej zabudowy i infrastruktury technicznej,
- 3) granice obszarów wymagających przekształceń lub rekultywacji,
- 4) granice terenów górniczych, obszarów szczególnego zagrożenia powodzią, obszarów osuwania się mas ziemnych, krajobrazów priorytetowych określonych w audycie krajobrazowym oraz w planach zagospodarowania przestrzennego województwa,
- 5) granice pomników zagłady oraz ich stref ochronnych, a także ograniczenia dotyczące prowadzenia na ich terenie działalności gospodarczej.

#### § 5.

1. Ilekroć w uchwale jest mowa o:

- 1) **planie** – należy przez to rozumieć miejscowy plan zagospodarowania przestrzennego, wymieniony w § 1,
- 2) **obszarze planu** – należy przez to rozumieć obszar znajdujący się w granicach planu, będący przedmiotem ustaleń niniejszej uchwały,
- 3) **terenie** – należy przez to rozumieć część obszaru objętego planem o określonym przeznaczeniu i zasadach zagospodarowania, który został wyznaczony na rysunku planu liniami rozgraniczającymi,
- 4) **powierzchni zabudowy** – należy przez to rozumieć powierzchnię terenu zajęta przez budynek w stanie wykończonym. Powierzchnia zabudowy jest wyznaczona przez rzut pionowy zewnętrznych krawędzi budynku na powierzchnię terenu. Do powierzchni zabudowy nie wlicza się powierzchni obiektów budowlanych ani ich części niewystających ponad powierzchnię terenu, a także powierzchni elementów drugorzędnych, art. schodów zewnętrznych, daszków, markiz, występów dachowych, oświetlenia zewnętrznego,
- 5) **liniach rozgraniczających** – należy przez to rozumieć linie rozdzielające tereny o różnym przeznaczeniu lub różnych zasadach zagospodarowania,
- 6) **infrastrukturze technicznej** – należy przez to rozumieć obiekty budowlane inżynierskie, liniowe lub sieciowe, takie jak wodociągi, kanalizacja ściekowa, linie elektroenergetyczne itp. wraz z urządzeniami do ich obsługi,
- 7) **adaptacji** – należy przez to rozumieć przebudowę pomieszczeń w obiekcie w celu spełniania innych niż dotąd funkcji użytkowych lub przystosowanie istniejącego obiektu do nowych wymagań, przy zachowaniu wszystkich walorów stylistycznych istniejącego obiektu,
- 8) **funkcji zgodnej z planem** – należy przez to rozumieć funkcję znajdującą się w terenie o innym przeznaczeniu, dla której ustala się możliwość jej kontynuacji poprzez dopuszczenie wszelkich procesów budowlanych,

- 9) **głównych połaciach dachu** – należy przez to rozumieć dach przykrywający zasadniczą bryłę budynku, stanowiący min 80% powierzchni dachu całego budynku. Głównych połaci dachu nie stanowią w szczególności zadaszenia części wejściowej, lukarny, zadaszenia balkonów i tarasów, itp.,
- 10) **główniej bryle budynku** – należy przez to rozumieć zasadniczą bryłę budynku stanowiącą min. 80 % powierzchni zabudowy budynku. Nie stanowią głównej bryły budynku w szczególności wejścia do budynku, garaże dobudowane, schody, ganki, itp.,
- 11) **usługach nieuciążliwych** – należy przez to rozumieć usługi, których funkcjonowanie:
- a) nie powoduje kolizji z funkcją mieszkaniową,
  - b) nie powoduje przekroczenia żadnego z parametrów dopuszczalnego poziomu szkodliwych lub uciążliwych oddziaływań na środowisko poza zajmowaną działką,
  - c) nie jest źródłem uciążliwych lub szkodliwych odpadów, nie powoduje nieodwracalnych zmian środowiska przyrodniczego w obrębie zajmowanej działki,
  - d) w żaden inny oczywisty sposób nie pogarsza warunków użytkowania terenów sąsiadujących przez emisję nieprzyjemnych zapachów, dymów, składowania odpadów na otwartej przestrzeni itp.,
- 12) **nieprzekraczalnych liniach zabudowy** – należy przez to rozumieć linię ograniczającą obszar, na którym dopuszcza się wznoszenie nowych budynków, przy czym:
- a) nieprzekraczalna linia zabudowy nie dotyczy podziemnej części budynku, a także budowli podziemnej spełniającej funkcje użytkowe budynku, znajdujących się całkowicie poniżej poziomu otaczającego terenu,
  - b) nieprzekraczalna linia zabudowy nie dotyczy elementów zagospodarowania niestanowiących konstrukcji budynku (schodów, pochylni zewnętrznych), okapów i gzymsów wysuniętych nie więcej niż 0,5 m, balkonów lub wykuszy wysuniętych nie więcej niż 1,0 m oraz elementów fasad elewacji zlokalizowanych powyżej poziomu parteru i wysuniętych nie więcej niż 0,35 m,
  - c) dopuszcza się przekroczenie linii w sytuacjach określonych w karcie terenu,
- 13) **wskaźniku powierzchni zabudowy** – należy przez to rozumieć wskaźnik wyrażający stosunek sumy powierzchni zabudowy wszystkich istniejących i planowanych budynków w odniesieniu do powierzchni działki budowlanej lub do powierzchni terenu objętego inwestycją, do którego inwestor ma tytuł prawny,
- 14) **wysokości zabudowy** – należy przez to rozumieć wysokość obiektów budowlanych w rozumieniu przepisów odrębnych z zakresu prawa budowlanego,
- 15) **stawce procentowej** – należy przez to rozumieć stawkę służącą ustaleniu jednorazowej opłaty, o której mowa w art. 36 ust. 4 ustawy z dnia 27 marca 2003 r. o planowaniu i zagospodarowaniu przestrzennym.
2. Pojęcia występujące w niniejszej uchwale, niewyjaśnione w ust. 1, należy interpretować zgodnie z definicjami przyjętymi w ustawie o planowaniu i zagospodarowaniu przestrzennym oraz z definicjami wynikającymi z Polskich Norm, a także przepisów odrębnych, obowiązujących w dniu podjęcia niniejszej uchwały.

## § 6.

1. Ustala się następujące przeznaczenia terenu:

- 1) **tereny zabudowy mieszkaniowej jednorodzinnej** – tereny zabudowy mieszkaniowej jednorodzinnej wolnostojącej – tereny oznaczono na rysunku planu symbolem MN,

- 2) **tereny zabudowy mieszkaniowo-usługowej** – tereny zabudowy mieszkaniowej jednorodzinnej wolnostojącej MN oraz usług nieuciążliwych – tereny oznaczono na rysunku planu symbolem MNU,
  - 3) **tereny rolnicze** – tereny oznaczono na rysunku planu symbolem R,
  - 4) **tereny lasów** – tereny oznaczono na rysunku planu symbolem ZL,
  - 5) **tereny komunikacji** z dopuszczeniem lokalizacji jezdni, ścieżek rowerowych, chodników, przyulicznych pasów postojowych, zatok parkingowych dla samochodów, zatok przystankowych dla pojazdów komunikacji zbiorowej i taksówek, wiat przystankowych, zieleni przyulicznej i izolacyjnej, sieci i urządzeń technicznego uzbrojenia terenu, urządzeń organizacji ruchu, oświetlenia dróg, elementów wyposażenia dróg i urządzenia przestrzeni publicznych, tereny na rysunku planu oznaczono symbolami:
    - a) tereny dróg publicznych klasy dojazdowej – KDD,
    - b) tereny dróg wewnętrznych – KDW.
2. W granicach planu ustala się lokalizacje następujących inwestycji celu publicznego, o których mowa w przepisach art. 2 pkt 5 ustawy o planowaniu i zagospodarowaniu przestrzennym:
- 1) infrastruktury technicznej głównych sieci wodociągowych, kanalizacji sanitarnej, kanalizacji deszczowej, sieci telekomunikacyjnych, sieci elektroenergetycznych, a także gazowych, zgodnie z ustaleniami niniejszego planu,
  - 2) dróg publicznych dojazdowych KDD.

## § 7.

### **Zasady kształtowania zabudowy i zagospodarowania terenu**

1. Nie wyznacza się linii zabudowy, intensywności zabudowy, wielkości pokrycia działki zabudową oraz udziału powierzchni biologicznie czynnej na terenach lasów ZL oraz na terenach komunikacyjnych.
2. Dla sieci i obiektów infrastruktury technicznej ustala maksymalną wysokość 20 metrów.

## § 8.

### **Zasady ochrony i kształtowania ład przestrzennego**

1. Lokalizowanie zabudowy na działce lub zespołach działek zgodnie z ustaleniami rysunku planu dotyczącymi obowiązku zachowania nieprzekraczalnej linii zabudowy.
2. Istniejące budynki o funkcji dopuszczonej planem, których gabaryty bądź lokalizacja na działce wykraczają poza nieprzekraczalne linie zabudowy oraz parametry ustalone w niniejszym planie, uznaje się za zgodne z planem i dopuszcza się ich dalsze użytkowanie, w tym możliwość przeprowadzania remontów, przebudowy, rozbudowy i odbudowy, bez możliwości przekraczania ustalonych w planie wskaźników urbanistycznych oraz w przypadku, gdy budynek położony jest w odległości od drogi mniejszej niż ustala nieprzekraczalna linia zabudowy, bez możliwości przybliżania żadnej części budynku do terenów KDD, KDW. W przypadku rozbudowy budynków, dopuszcza się dachy zgodne ze stanem istniejącym.
3. Istniejące wydzielone dojazdy uznaje się za zgodne z planem.
4. Dopuszcza się adaptację istniejących obiektów w całości lub w części z przeznaczeniem na funkcje zgodne z ustaleniami planu.
5. W terenach dróg dopuszcza się obiekty związane z obsługą ruchu, zgodnie z przepisami odrębnymi.

6. Dopuszcza się sytuowanie budynków bezpośrednio przy granicy lub w odległości 1,5 m od granicy z sąsiednią działką budowlaną.

## **§ 9.**

### **Ustalenia dotyczące sposobów tymczasowego zagospodarowania**

Dopuszcza się użytkowanie rolnicze terenów rolniczych do czasu zagospodarowania terenów na funkcje ustalone w planie.

## **§ 10.**

1. Ustala się następujące zasady i warunki scalania i podziału nieruchomości:
  - 1) minimalna powierzchnia działki:
    - a) dla terenów MN – 1000 m<sup>2</sup>,
    - b) dla terenów MNU – 800 m<sup>2</sup>,
    - c) dla pozostałych terenów – nie określa się,
  - 2) minimalna szerokość frontu działki – 6 m,
  - 3) kąt położenia granic działek w stosunku do pasa drogowego: od 50° do 130°.
2. W obszarze planu nie określa się granic obszarów wymagających przeprowadzenia procedury scalania i podziału nieruchomości.
3. Dopuszcza się łączenie i dokonywanie podziałów istniejących działek w celu:
  - 1) wyodrębnienia nowych działek według zasad zawartych w ustaleniach szczegółowych dla poszczególnych terenów,
  - 2) powiększenia sąsiedniej nieruchomości lub regulacji istniejących granic działki na podstawie wymagań zawartych w przepisach odrębnych,
  - 3) w celu regulacji pasów drogowych.
4. Dopuszcza się podziały nieruchomości wzdłuż linii rozgraniczających tereny niezależnie od ustaleń zawartych w kartach terenów.
5. Minimalne wielkości wydzielanych działek budowlanych nie dotyczą podziałów dokonywanych w celu wydzielenia dróg i ciągów pieszo-jezdnych, pod obiekty budowlane infrastruktury technicznej oraz działek wydzielanych w celu powiększenia sąsiedniej działki.
6. Szczegółowe zasady podziału nieruchomości określone w ustaleniach szczegółowych w kartach terenów dotyczą nowych wydzieleni.
7. Uznaje się za zgodne z planem podziały na działki budowlane, zaistniałe przed uchwaleniem niniejszego planu oraz działki powstałe w wyniku wydzielenia dróg wyznaczonych na rysunku planu.
8. Podziałów na terenach rolniczych R oraz na terenach lasów ZL należy dokonywać zgodnie z przepisami odrębnymi.

## **§ 11.**

### **Zasady ochrony środowiska, przyrody i krajobrazu**

1. W obszarze objętym planem ustala się obowiązek:
  - 1) gromadzenia i selekcji odpadów na posesjach, w urządzeniach przystosowanych do ich gromadzenia, zgodnie z systemem oczyszczania przyjętym na terenie gminy,
  - 2) usuwania i utylizacji odpadów wytwarzanych w ramach usług, zgodnie z ustaleniami przepisów odrębnych.

2. W obszarze objętym planem nie dopuszcza się lokalizacji zakładów przemysłowych oraz zakładów o zwiększonym lub dużym ryzyku wystąpienia poważnych awarii, w rozumieniu przepisów odrębnych z zakresu ochrony środowiska.
3. W obszarze objętym planem nie dopuszcza się lokalizacji przedsięwzięć mogących zawsze znacząco oddziaływać na środowisko.

#### **§ 12.**

#### **Zasady ochrony dziedzictwa kulturowego i zabytków, w tym krajobrazów kulturowych, oraz dóbr kultury współczesnej**

Dla budynków o wartościach historyczno-kulturowych oznaczonych na rysunku planu obowiązują ochrona w zakresie usytuowania budynku, kształtu i proporcji bryły, historycznego kształtu dachu oraz historycznego detalu architektonicznego. Nie dopuszcza się zmian w dachu (np. w postaci lukarn), dopuszcza się okna połaciowe.

#### **§ 13.**

#### **Wymagania wynikające z potrzeb kształtowania przestrzeni publicznych**

W stosunku do dróg publicznych oznaczonych na rysunku planu symbolami KDD, ustala się następujące wymagania:

- 1) zagospodarowanie terenu oraz kształtowanie nawierzchni dróg i chodników w sposób umożliwiający korzystanie z nich osobom niepełnosprawnym,
- 2) możliwość lokalizacji poza jezdnią zieleni urządzonej, ciągów komunikacji pieszej i rowerowej, miejsc parkingowych ogólnodostępnych, przystanków komunikacji zbiorowej, taxi, urządzeń związanych z eksploatacją dróg oraz urządzeń infrastruktury technicznej, itp., jeżeli zezwalają na to przepisy odrębne.

#### **§ 14.**

#### **Tereny lub obiekty znajdujące się w obszarze objętym planem, podlegające ochronie na podstawie przepisów odrębnych**

1. Cały obszar objęty planem leży w granicach obszaru Natura 2000 Bory Tucholskie (PLB220009) – obowiązują przepisy odrębne z zakresu ochrony przyrody.
2. W planie wskazano tereny przeznaczone pod zabudowę mieszkaniową jednorodzinną MN, zabudowę mieszkaniowo-usługową MNU – dopuszczalne poziomy hałasu regulują przepisy odrębne.
3. W zakresie obrony cywilnej należy postępować zgodnie z przepisami odrębnymi dotyczącymi zabezpieczenia ludności w wodę w warunkach specjalnych oraz ostrzeżeń alarmowych.
4. Obszar objęty planem znajduje się w granicach aglomeracji ściekowej Czersk.

#### **§ 15.**

1. Zasady modernizacji, rozbudowy i budowy systemów komunikacji na obszarze obowiązywania planu: obsługę komunikacyjną obszaru objętego planem stanowią powiązane z drogą wojewódzką nr 237 (poza granicami planu) publiczne drogi dojazdowe oraz drogi wewnętrzne, oznaczone na rysunku planu symbolami:
  - 1) KDD – drogi publiczne klasy dojazdowej,
  - 2) KDW – drogi wewnętrzne.

2. W zakresie urządzania miejsc parkingowych dla samochodów osobowych w obszarze planu przyjmuje się następujące wskaźniki:
  - 1) budynki mieszkalne jednorodzinne: minimum 2 miejsca na mieszkanie,
  - 2) budynki usługowe: 3 miejsca na 100 m<sup>2</sup> powierzchni usługowej oraz 2 miejsca na 10 zatrudnionych, nie mniej niż 2 miejsca na obiekt,
  - 3) miejsca parkingowe dla pojazdów z kartą parkingową zgodnie z przepisami odrębnymi.
3. W przypadkach szczególnych dla funkcji niewymienionych w powyższym wykazie, ilość miejsc parkingowych należy określić w sposób indywidualny, dostosowując do programu zamierzenia inwestycyjnego,
4. Jako miejsca parkingowe uznaje się także miejsce w garażu,
5. Wyliczoną ilość miejsc należy zaokrąglać w górę do pełnej liczby.

## § 16.

### Zasady obsługi w zakresie infrastruktury technicznej

1. Zasady modernizacji, rozbudowy i budowy systemu infrastruktury technicznej:
  - 1) głównych elementów układu:
    - a) woda – system magistral wodociągowych,
    - b) elektryczność – zasilanie z sieci zasilająco-rozdzielczej średniego napięcia 15 kV, stacji transformatorowych 15/0,4 kV oraz sieci niskiego napięcia 0,4 kV. Energetyczne linie kablowe należy układać doziemnie, jedynie w uzasadnionych przypadkach dopuszcza się linie napowietrzne,
    - c) wody opadowe i roztopowe – do gruntu, bezpośrednio lub poprzez system np. studni chłonnych lub do kanalizacji deszczowej. Retencja w miarę możliwości w obrębie własnej działki,
    - d) wody opadowe z powierzchni zanieczyszczonych – do kanalizacji deszczowej po uprzednim podczyszczeniu,
    - e) ścieki bytowe i komunalne – do sieci kanalizacyjnej,
  - 2) obowiązującą zasadą jest lokalizacja sieci infrastruktury technicznej w liniach rozgraniczających dróg i dojazdów (w tym powiązań z układem zewnętrznym) np.: wodociągów, sieci elektrycznych średnich, niskich napięć, gazowych średniego, niskiego ciśnienia, ciepłowniczych, kanalizacji sanitarnej, kanalizacji deszczowej i innych. W szczególnych przypadkach dopuszcza się lokalizację sieci infrastruktury technicznej i urządzeń na wszystkich terenach.
2. Realizację nowych obiektów należy skoordynować z istniejącym uzbrojeniem terenu w infrastrukturę techniczną:
  - 1) woda – z sieci wodociągowej – do czasu realizacji sieci dopuszcza się ujęcia indywidualne. Po wybudowaniu sieci wodociągowej nakaz podłączenia do sieci,
  - 2) elektryczność – z sieci elektrycznej, dopuszcza się wykorzystanie odnawialnych źródeł energii w formie mikroinstalacji, z wyłączeniem źródeł wykorzystujących energię wiatru,
  - 3) gaz – z sieci gazowej, dopuszcza się ze zbiorników indywidualnych,
  - 4) ogrzewanie – z sieci ciepłej lub indywidualnych niskoemisyjnych źródeł ciepła (dopuszcza się kominki), dopuszcza się odnawialne źródła energii,
  - 5) ścieki bytowe i komunalne – do sieci kanalizacyjnej, do czasu realizacji sieci dopuszcza się zbiorniki bezodpływowe na nieczystości ciekłe lub przydomowe oczyszczalnie ścieków. Po wybudowaniu sieci kanalizacji nakaz podłączenia do sieci,

- 6) wody opadowe lub roztopowe ujęte w systemy kanalizacyjne pochodzące z powierzchni utwardzonych w przypadku przekroczenia dopuszczalnych określonych przepisami stężeń zanieczyszczeń wymagają oczyszczenia – stosuje się przepisy prawa wodnego. Do czasu realizacji sieci dopuszcza się inne rozwiązania zgodnie z przepisami odrębnymi,
- 7) na działkach budowlanych należy przewidzieć miejsca na pojemniki służące do czasowego gromadzenia odpadów stałych, z uwzględnieniem możliwości ich segregacji. Gospodarka pozostałymi odpadami zgodnie z przepisami z zakresu gospodarki odpadami oraz przepisów o utrzymaniu czystości i porządku w gminach.

### § 17.

Stawki procentowe stanowiące podstawę do określania opłaty, o której mowa w art. 36 ust. 4 ustawy, określono dla poszczególnych terenów w ustaleniach szczegółowych.

### § 18.

1. Tereny zabudowy mieszkaniowej jednorodzinnej:

- 1) oznaczenia terenów: 1.MN, 2.MN, 3.MN, 4.MN, 5.MN, 6.MN,
- 2) przeznaczenie terenu: zabudowa mieszkaniowa jednorodzinna wolnostojąca. Dopuszcza się wolnostojące parterowe budynki gospodarcze, garaże, altany oraz przydomowe ganki i oranżerie (ogrody zimowe) o powierzchni do 35 m<sup>2</sup>. Dopuszcza się pomieszczenia gospodarcze, jako wbudowane w bryłę budynku mieszkalnego,
- 3) zasady kształtowania zabudowy i zagospodarowania terenu:
  - a) nieprzekraczalne linie zabudowy – zgodnie z rysunkiem planu,
  - b) wskaźnik powierzchni zabudowy – minimalnie 5 %, maksymalnie 25 %,
  - c) wskaźnik intensywności zabudowy – minimalnie 0,05, maksymalnie 0,8,
  - d) powierzchnia biologicznie czynna – minimum 30 %,
  - e) wysokość zabudowy – maksymalnie 9 m, do dwóch kondygnacji nadziemnych, maksymalny poziom posadowienia parteru budynku 0,6 m licząc przy głównym wejściu do budynku,
  - f) wysokość zabudowy dla budynków gospodarczych, garaży, altan oraz oranżerii – maksymalnie 5 m,
  - g) dachy budynków mieszkalnych dwuspadowe o połaciach symetrycznych o kącie nachylenia od 40<sup>0</sup> do 45<sup>0</sup>, dopuszcza się lukarny i okna połaciowe. Na terenie działki 1055/5 dopuszcza się rozbudowę istniejącego budynku z dachem o kącie nachylenia od 40<sup>0</sup> i do 45<sup>0</sup>,
  - h) dachy budynków gospodarczych, garaży, altan oraz oranżerii harmonizujące pod względem kształtu i materiału pokrycia z dachami budynków mieszkalnych jedno lub dwuspadowe, kąt nachylenia głównych połaci dachu od 20<sup>0</sup> i do 45<sup>0</sup>,
  - i) kolorystyka elewacji zewnętrznych budynków w odcieniach bieli, szarości i beżu oraz wynikająca ze stosowania w elewacji materiałów takich jak m.in. drewno, cegła, kamień,
  - j) pokrycia dachowe w odcieniach: brązu, czerwieni i grafitu,
  - k) dopuszcza się podpiwniczenia budynków,
  - l) dopuszcza się lokalizację obiektów budowlanych infrastruktury technicznej,
- 4) zasady podziału nieruchomości:
  - a) minimalna powierzchnia nowo wydzielanej działki budowlanej – 1000 m<sup>2</sup>,
  - b) obowiązują ustalenia zawarte w § 10,
- 5) zasady ochrony, nakazy, zakazy:
  - a) tereny leżą w granicach obszaru Natura 2000 „Bory Tucholskie” PLB220009 – obowiązują przepisy odrębne z zakresu ochrony przyrody,

- b) tereny przeznaczone pod zabudowę mieszkaniową jednorodzinną – dopuszczalne poziomy hałasu regulują przepisy odrębne,
  - c) tereny leżą w granicach aglomeracji ściekowej Czersk – obowiązują przepisy odrębne z zakresu prawa wodnego,
  - d) na terenach 1.MN, 3.MN, 4.MN, 5.MN, 6.MN znajdują się budynki o wartościach historyczno-kulturowych, oznaczone na rysunku planu – obowiązują ustalenia zawarte w § 12,
  - 6) zasady obsługi komunikacyjnej: dojazd od dróg KDD lub KDW lub dojazdów,
  - 7) wymagania parkingowe – obowiązują ustalenia zawarte w § 15 ust. 2,
  - 8) stawka procentowa: 30 %.
2. Tereny zabudowy mieszkaniowo-usługowej:
- 1) oznaczenia terenów: 1.MNU, 2.MNU, 3.MNU, 4.MNU, 5.MNU, 6.MNU,
  - 2) przeznaczenie terenu: tereny zabudowy mieszkaniowej jednorodzinnej wolnostojącej MN z dopuszczeniem usług nieuciążliwych wbudowanych w bryłę budynku mieszkalnego lub realizowanych samodzielnie w obiektach wolnostojących. Dopuszcza się wolnostojące parterowe budynki gospodarcze, garaże, altany oraz przydomowe ganki i oranżerie (ogrody zimowe) o powierzchni do 35 m<sup>2</sup> oraz realizację inwestycji celu publicznego,
  - 3) zasady kształtowania zabudowy i zagospodarowania terenu:
    - a) nieprzekraczalne linie zabudowy – zgodnie z rysunkiem planu,
    - b) wskaźnik powierzchni zabudowy – minimalnie 10 %, maksymalnie 35 %,
    - c) wskaźnik intensywności zabudowy – minimalnie 0,10, maksymalnie 1,0, dla kondygnacji naziemnych – maksymalnie 0,6,
    - d) powierzchnia biologicznie czynna – minimum 20 %,
    - e) wysokość zabudowy – maksymalnie 11 m, do dwóch kondygnacji nadziemnych, maksymalny poziom posadowienia parteru budynku 0,6 m licząc przy głównym wejściu do budynku,
    - f) wysokość zabudowy dla budynków gospodarczych, garaży, altan oraz oranżerii – maksymalnie 5 m,
    - g) dachy budynków mieszkalnych i usługowych dwuspadowe o połaciach symetrycznych o kącie nachylenia od 40<sup>0</sup> do 45<sup>0</sup>. Dopuszcza się lukarny i okna połaciowe,
    - h) dachy budynków gospodarczych, garaży, altan oraz oranżerii harmonizujące pod względem kształtu i materiału pokrycia z dachami budynków mieszkalnych lub usługowych jedno lub dwuspadowe, kąt nachylenia głównych połaci dachu od 20<sup>0</sup> do 45<sup>0</sup>,
    - i) rzut głównej bryły budynku mieszkalnego i usługowego prostokątny,
    - j) kolorystyka elewacji zewnętrznych budynków w odcieniach bieli, szarości i beżu oraz wynikająca ze stosowania w elewacji materiałów takich jak m.in. drewno, cegła, kamień,
    - k) pokrycia dachowe w odcieniach: brązu, czerwieni i grafitu,
    - l) dopuszcza się podpiwniczenia budynków,
    - m) dopuszcza się lokalizację obiektów budowlanych infrastruktury technicznej,
  - 4) zasady podziału nieruchomości:
    - a) minimalna powierzchnia wydzielanej działki budowlanej – 800 m<sup>2</sup>,
    - b) obowiązują ustalenia zawarte w § 10,
  - 5) zasady ochrony, nakazy, zakazy:
    - a) tereny leżą w granicach obszaru Natura 2000 „Bory Tucholskie” PLB220009 – obowiązują przepisy odrębne z zakresu ochrony przyrody,
    - b) tereny przeznaczone pod zabudowę mieszkaniowo-usługową – dopuszczalne poziomy hałasu regulują przepisy odrębne,

- c) na terenach 1.MNU, 2.MNU, 3.MNU, 4.MNU, 5.MNU znajdują się budynki o wartościach historyczno-kulturowych oznaczone na rysunku planu – obowiązują ustalenia zawarte w § 12,
  - d) tereny leżą w granicach aglomeracji ściekowej Czersk – obowiązują przepisy odrębne z zakresu prawa wodnego,
  - 6) zasady obsługi komunikacyjnej: dojazd od dróg KDD lub KDW lub dojazdów, istniejące zjazdy z drogi wojewódzkiej (ul. Tucholska) uznaje się za zgodne z planem,
  - 7) wymagania parkingowe – obowiązują ustalenia zawarte w § 15 ust. 2,
  - 8) stawka procentowa: 30%.
3. Tereny rolnicze
- 1) oznaczenie terenów: 1.R,
  - 2) przeznaczenie terenu – tereny rolnicze,
  - 3) zasady kształtowania zabudowy i zagospodarowania terenu:
    - a) zabudowa zagrodowa obejmująca w ramach siedliska rolniczego budynki mieszkalne, inwentarskie i budowle rolnicze oraz budynki związane z gospodarką leśną lub rybacką, dopuszcza się obiekty służące turystyce wodnej lub gospodarce rybackiej,
    - b) nieprzekraczalne linie zabudowy – nie dotyczy,
    - c) wskaźnik powierzchni zabudowy – maksymalnie 5 %,
    - d) wskaźnik intensywności zabudowy – maksymalnie 0,1,
    - e) powierzchnia biologicznie czynna – minimum 2 %,
    - f) wysokość zabudowy – maksymalnie 11,0 m, do 2 kondygnacji nadziemnych, maksymalny poziom posadowienia parteru budynku maksymalnie 0,6 m licząc przy głównym wejściu do budynku,
    - g) dachy budynków mieszkalnych dwuspadowe o połaciach symetrycznych o kącie nachylenia od 40<sup>0</sup> do 45<sup>0</sup>, dopuszcza się okna połaciowe,
    - h) rzut głównej bryły budynku mieszkalnego prostokątny,
    - i) dachy budynków gospodarczych i gospodarskich harmonizujące pod względem kształtu i materiału pokrycia z dachami budynków mieszkalnych dwuspadowe, kąt nachylenia głównych połaci dachu od 20<sup>0</sup> do 45<sup>0</sup>,
    - j) kolorystyka elewacji zewnętrznych budynków w odcieniach bieli, szarości i beżu oraz wynikająca ze stosowania w elewacji materiałów takich jak m.in. drewno, cegła, kamień,
    - k) pokrycia dachowe w odcieniach: brązu, czerwieni i grafitu,
    - l) dopuszcza się lokalizację obiektów budowlanych infrastruktury technicznej,
  - 4) zasady podziału nieruchomości: obowiązują ustalenia zawarte w § 10,
  - 5) zasady ochrony, nakazy, zakazy: nie dotyczy,
  - 6) zasady obsługi komunikacyjnej: dojazd do dróg KDD lub dróg KDW przez istniejące dojazdy,
  - 7) stawka procentowa: 0%.
4. Teren lasów:
- 1) oznaczenie terenów: 1.ZL, 2.ZL,
  - 2) przeznaczenie terenu – tereny lasów,
  - 3) zasady podziału nieruchomości: obowiązują ustalenia zawarte w § 10,
  - 4) zasady ochrony, nakazy, zakazy: nie dotyczy,
  - 5) zasady obsługi komunikacyjnej: dojazd od dróg KDD lub KDW lub dojazdów,
  - 6) stawka procentowa: 0%.
5. Drogi publiczne klasy dojazdowej:
- 1) oznaczenie terenów: 1.KDD, 2.KDD, 3.KDD,
  - 2) przeznaczenie terenu – drogi klasy dojazdowej, droga KDD – jedna jezdnia, dwa pasy ruchu,

- 3) zasady zagospodarowania terenu: dopuszcza się lokalizację obiektów budowlanych infrastruktury technicznej,
  - 4) zasady podziału nieruchomości:
    - a) dopuszcza się podziały nieruchomości zgodnie z § 10,
    - b) szerokość drogi w liniach rozgraniczających zgodnie z rysunkiem planu,
  - 5) zasady ochrony, nakazy, zakazy: zjazdy dróg 1.KDD, 2.KDD, 3.KDD z drogi wojewódzkiej nr 237 (ul. Tucholska) uznaje się za zgodne z planem,
  - 6) stawka procentowa: 0%.
6. Drogi wewnętrzne:
- 1) oznaczenie terenów: 1.KDW, 2.KDW, 3.KDW, 4.KDW, 5.KDW, 6.KDW, 7.KDW, 8.KDW,
  - 2) przeznaczenie terenu – droga wewnętrzna,
  - 3) zasady zagospodarowania terenu: dopuszcza się lokalizację obiektów budowlanych infrastruktury technicznej,
  - 4) zasady podziału nieruchomości:
    - a) dopuszcza się podziały nieruchomości zgodnie z § 10,
    - b) szerokość w liniach rozgraniczających zgodnie z rysunkiem planu,
  - 5) zasady ochrony, nakazy, zakazy: nie dotyczy,
  - 6) stawka procentowa: 30%.

#### **§ 19.**

Wykonanie uchwały powierza się Burmistrzowi.

#### **§ 20.**

1. Uchwała podlega ogłoszeniu na tablicy ogłoszeń, w Biuletynie Informacji Publicznej oraz Dzienniku Urzędowym Województwa Pomorskiego.
2. Uchwała wchodzi w życie po upływie 14 dni od dnia opublikowania w Dzienniku Urzędowym Województwa Pomorskiego.

Wnoszący:  
Burmistrz

**Przemysław Biesek-Talewski**

Przewodniczący Rady

**Krzysztof Przytarski**

## UZASADNIENIE

Przedmiotem planu jest część miasta Czersk o powierzchni około 22,3 ha, w Gminie Czersk. Są to tereny położone przy ul. Porzeczkowej, Jagodowej, Agrestowej, Poziomkowej, Jeżynowej i Truskawkowej. Celem sporządzenia planu jest określenie przeznaczenia terenów oraz zasad ich zagospodarowania i obsługi komunikacyjnej, z przeznaczeniem pod zabudowę mieszkaniową jednorodzinną, mieszkaniową z usługami i usługi, a tym samym uwzględnienie wniosków właścicieli nieruchomości o przeznaczenie ich na cele mieszkaniowe oraz zmiany zapisów dotyczących parametrów kształtowania zabudowy (m.in. dopuszczenie dachów wielospadowych).

Administracyjnie obszar objęty planem leży w południowej części miasta Czersk, w Gminie Czersk, w powiecie chojnickim, w południowej części województwa pomorskiego. Powierzchnia obszaru objętego opracowaniem to około 22,3 ha. Obszar znajduje się po zachodniej stronie ulicy Tucholskiej (droga wojewódzka nr 237), przy południowej granicy miasta Czersk. Są to tereny położone przy ul. Porzeczkowej, Jagodowej, Agrestowej, Poziomkowej, Jeżynowej i Truskawkowej.

Administracyjnie Gmina Czersk obejmuje miasto Czersk i 18 sołectw: Będźmierowice, Gotel, Gutowiec, Klaskawa, Krzyż, Kurcze, Lipki, Łąg, Łąg Kolonia, Łubna, Mokre, Mosna, Malachin, Odry, Rytel, Wieck, Zapędowo, Złotowo. Gminę zamieszkuje ok. 21.100 osób, z czego ok. 9.500 to mieszkańcy Czerska. Powierzchnia terenu gminy wynosi ogółem 380 km<sup>2</sup>, w tym: obszary wiejskie – 370 km<sup>2</sup>, miasto – 10 km<sup>2</sup>. Lasy i grunty leśne zajmują w gminie 23 882 ha (ok. 63 %), z czego w mieście – 100 ha (ok. 10 %). Czersk posiada prawa miejskie od 1 lipca 1926 roku.

Obszar opracowania jest w części zabudowany i zagospodarowany, z ukształtowanym układem komunikacyjnym i infrastrukturą techniczną. Tereny zabudowane (zabudowa mieszkaniowa jednorodzinna i mieszkaniowo-usługowa) zajmują powierzchnię 5,4 ha (ok. 24 %) i zlokalizowane są głównie wzdłuż drogi wojewódzkiej (nr 237 Czersk – Tuchola – Gostycyn – Mąkowsko). Formy zabudowy jednorodzinnej to w większości domy mieszkalne jedno- i dwukondygnacyjne z dachami dwuspadowymi (najstarsza zabudowa) lub wielospadowymi. Drogi obsługujące komunikacyjnie obszar poza drogą wojewódzką, ze względu na parametry, należy zaliczyć do dróg wewnętrznych i dojazdów.

Większość omawianego obszaru nie jest zainwestowana. Lasy zajmują powierzchnię 3,8 ha, co stanowi ok. 17 % obszaru planu, tereny podmokłe, nieużytki zajmują pow. 0,25 ha, działki porolne niezabudowane to pow. ok. 12 ha.

Obszar objęty opracowaniem znajduje się w granicach obszaru ptasiego Natura 2000 „Bory Tucholskie”, a od południa na krótkim odcinku graniczy bezpośrednio z otuliną Tucholskiego Parku Krajobrazowego.

Na obszarze objętym sporządzanym planem dla części terenów obowiązują plany miejscowe dla poszczególnych działek.

W wyniku realizacji ww. uchwały został opracowany projekt planu miejscowego wraz z prognozą oddziaływania na środowisko ustaleń miejscowego planu i prognozą skutków finansowych uchwalenia planu miejscowego. Ustalenia planu miejscowego określają m.in.: przeznaczenie terenu, zasady zabudowy i zagospodarowania terenu, wymagania wynikające z potrzeb kształtowania przestrzeni publicznych, zasady prawidłowej obsługi komunikacyjnej w powiązaniu z istniejącym układem komunikacyjnym, zasady ochrony zabytków, zasady ochrony środowiska oraz systemowe rozwiązania w zakresie infrastruktury technicznej. Postępowanie zgodne z planem przyczyni się do znaczącej poprawy stanu zagospodarowania, poprzez uporządkowanie istniejącej oraz wprowadzenie nowej zabudowy wraz z obsługą komunikacyjną. Umożliwi również uwzględnienie wniosków właścicieli gruntów o zmianę przeznaczenia ich na cele budowlane w terenach wyznaczonych

w Studium, a co za tym idzie przeznaczenie części terenów rolniczych na funkcje zabudowy mieszkaniowej jednorodzinnej, mieszkaniowo-usługowej, jak również pod infrastrukturę techniczną i komunikacyjną. Celem równie ważnym sporządzenia planu jest dostosowanie zasad zagospodarowania terenów do aktualnych przepisów z zakresu zagospodarowania przestrzennego, jak i przepisów odrębnych, w tym z zakresu ochrony środowiska. Procedura formalno-prawna sporządzenia planu miejscowego została przeprowadzona w trybie art. 17 ustawy z dnia 27 marca 2003 r. o planowaniu i zagospodarowaniu przestrzennym.

### **Sposób realizacji wymagań wynikających z art. 1 ust. 2 – 4 ustawy o planowaniu i zagospodarowaniu przestrzennym**

1. W projekcie planu uwzględniono:
  - 1) wymagania ładu przestrzennego, w tym urbanistyki i architektury poprzez określenie: linii rozgraniczających tereny o różnym przeznaczeniu lub różnych zasadach zagospodarowania, linii zabudowy, przeznaczenia terenów, wskaźników kształtowania zabudowy i zagospodarowania terenów,
  - 2) walory architektoniczne i krajobrazowe, dzięki ustaleniom dotyczącym kształtowania zabudowy i zagospodarowania terenów, w tym wprowadzonym zasadom lokalizowania zabudowy na działkach i urządzeń technicznych,
  - 3) wymagania ochrony środowiska, w tym gospodarowania wodami i ochrony gruntów rolnych i leśnych poprzez wprowadzenie:
    - a) gromadzenia i selekcji odpadów na posesjach, w urządzeniach przystosowanych do ich gromadzenia, zgodnie z systemem oczyszczania przyjętym na terenie gminy,
    - b) gromadzenia, magazynowania i zagospodarowania odpadów oraz odprowadzania ścieków wytwarzanych w ramach usług, zgodnie z ustaleniami przepisów odrębnych,
    - c) zakazu lokalizacji zakładów przemysłowych oraz zakładów o zwiększonym lub dużym ryzyku wystąpienia poważnych awarii, w rozumieniu przepisów odrębnych z zakresu ochrony środowiska,
    - d) zakazu lokalizacji przedsięwzięć mogących zawsze znacząco oddziaływać na środowisko,
    - e) obowiązku oczyszczenia wód opadowych lub roztopowych ujętych w systemy kanalizacyjne, pochodzących z powierzchni utwardzonych w przypadku przekroczenia dopuszczalnych określonych przepisami stężeń zanieczyszczeń,
    - f) klasyfikacji terenów pod względem ochrony akustycznej, w rozumieniu przepisów odrębnych,
  - 4) wymagania ochrony dziedzictwa kulturowego i zabytków oraz dóbr kultury współczesnej poprzez:
    - a) wprowadzenie zasad ochrony dla budynków o wartościach historyczno-kulturowych,
    - b) ze względu na brak dóbr kultury współczesnej, nie wprowadza się ustaleń w zakresie ich ochrony,
  - 5) wymagania ochrony zdrowia oraz bezpieczeństwa ludzi i mienia, a także potrzeby osób niepełnosprawnych poprzez:
    - a) określenie zasad ochrony środowiska,
    - b) ustalenie wymagań wynikających z potrzeb kształtowania przestrzeni publicznej tj. wymagania zagospodarowania terenu i kształtowania nawierzchni dróg i chodników w sposób umożliwiający korzystanie z nich osobom niepełnosprawnym,

- 6) walory ekonomiczne przestrzeni, racjonalnie wykorzystując istniejące elementy wyposażenia technicznego i zagospodarowania terenu przy wyznaczaniu nowych terenów przeznaczonych pod zabudowę,
  - 7) prawo własności, wyznaczając liniami rozgraniczającymi tereny przeznaczone pod zabudowę w uporządkowanych relacjach w stosunku do inwestycji celu publicznego,
  - 8) potrzeby obronności i bezpieczeństwa państwa, ustalając przebiegi dróg, sieci i urządzeń infrastruktury zgodnie z przepisami odrębnymi, w tym regulującymi działania w sytuacjach szczególnych zagrożeń,
  - 9) potrzeby interesu publicznego, wskazując w projekcie planu tereny przeznaczone pod drogi publiczne,
  - 10) potrzeby w zakresie rozwoju infrastruktury technicznej, określając możliwość wyposażenia terenów w sieci i urządzenia infrastruktury technicznej oraz precyzując zasady ich realizacji,
  - 11) zapewnienie udziału społeczeństwa w pracach nad miejscowym planem zagospodarowania przestrzennego, w tym przy użyciu środków komunikacji elektronicznej, poprzez informację na stronie internetowej Urzędu Miejskiego w Czersku, ogłoszenie w prasie, obwieszczenie na tablicach ogłoszeń o:
    - a) przystąpieniu do sporządzenia projektu planu i o wyłożeniu projektu do publicznego wglądu,
    - b) możliwości składania wniosków i uwag do planu na piśmie, ustnie do protokołu lub za pomocą środków komunikacji elektronicznej,
    - c) możliwości zapoznania się z niezbędną dokumentacją sprawy,
  - 12) zachowanie jawności i przejrzystości procedur planistycznych poprzez zastosowanie się do czynności formalno-prawnych określonych w art. 17 ustawy z dnia 27 marca 2003 r. o planowaniu i zagospodarowaniu przestrzennym, jak również na podstawie art. 21, art. 39 i art. 54 ustawy z dnia 3 października 2008 r. o udostępnieniu informacji o środowisku i jego ochronie, udziale społeczeństwa w ochronie środowiska oraz o ocenach oddziaływania na środowisko (Dz. U. z 2018 r., poz. 2081) oraz przeprowadzań strategicznej oceny oddziaływania na środowisko skutków realizacji przedmiotowego miejscowego planu zagospodarowania przestrzennego,
  - 13) potrzebę zapewnienia odpowiedniej ilości i jakości wody, do celów zaopatrzenia ludności poprzez wykorzystanie istniejącej sieci wodociągowej zapewniające odpowiednią ilość i jakość wody do celów zaopatrzenia ludności.
2. Ustalając przeznaczenie terenu, a także określając sposób zagospodarowania i korzystania z terenu, Burmistrz Czerska rozważył interes publiczny i interesy prywatne oraz ustosunkował się do zgłoszonych wniosków i uwag.

Do projektu miejscowego planu zagospodarowania przestrzennego części miasta Czersk w rejonie ulic: Porzeczkowej, Jagodowej, Agrestowej, Poziomkowej, Jeżynowej i Truskawkowej w Czersku, w terminie przewidzianym do składania wniosków, określonym w ogłoszeniu i obwieszczeniu, nie wpłynęły wnioski od osób prywatnych. W związku z zawiadomieniem instytucji o przystąpieniu do sporządzenia planu wpłynęło 6 wniosków od instytucji. Zgłoszone wnioski zostały uwzględnione w zakresie zgodnym z ustawą „o planowaniu i zagospodarowaniu przestrzennym”.

Projekt miejscowego planu zagospodarowania przestrzennego został wyłożony do publicznego wglądu wraz z prognozą oddziaływania na środowisko w dniach od 23.07.2020 r. do 13.08.2020 r. W trakcie wyłożenia w dniu 12.08.2020 r. odbyła się dyskusja publiczna nad przyjętymi

w projekcie rozwiązaniami. W terminie przewidzianym do składania uwag wpłynęły łącznie 2 uwagi, które zostały uwzględnione w części.

3. Umożliwiając sytuowanie nowej zabudowy uwzględniono wymagania ładu przestrzennego, efektywne gospodarowanie przestrzenią oraz walory ekonomiczne przestrzeni, w szczególności:
  - 1) projektowane struktury przestrzenne oparto o istniejący system komunikacyjny z uwzględnieniem jego przebudowy oraz o projektowane drogi: dojazdową, drogi wewnętrzne uzupełniające istniejący układ drogowy,
  - 2) uwzględniono przebieg istniejących tras autobusowych, które umożliwią maksymalne wykorzystanie transportu publicznego, jako środka transportu,
  - 3) zapewniono rozwiązania przestrzenne, ułatwiające przemieszczanie się pieszych i rowerzystów poprzez wskazanie w zakresie przeznaczenia dopuszczonego dla terenów dróg publicznych m.in.: ścieżek rowerowych,
  - 4) na obszarze planu znajdują się tereny zabudowy mieszkaniowej jednorodzinnej, mieszkaniowo-usługowej – projekt przewiduje uzupełnienie i uporządkowanie istniejącej struktury funkcjonalno-przestrzennej.

### **Zgodność z wynikami analizy dotyczącej oceny aktualności studium uwarunkowań i kierunków zagospodarowania przestrzennego Gminy Czersk oraz miejscowych planów zagospodarowania przestrzennego Gminy Czersk**

Studium uwarunkowań i kierunków zagospodarowania przestrzennego Gminy Czersk zostało uchwalone uchwałą nr XX/195/2000 Rady Miejskiej w Czersku z dnia 28 września 2000 r., zmienione uchwałą nr XXXVI/301/14 Rady Miejskiej w Czersku z dnia 28 lutego 2014 r. o uchwaleniu zmiany studium uwarunkowań i kierunków zagospodarowania przestrzennego Gminy Czersk. Projekt planu wyczerpuje wyznaczone w Studium zasięgi terenów przeznaczonych pod zabudowę: tereny mieszkaniowe, mieszkaniowo-usługowe.

Uchwała nr XXIV/211/16 Rady Miejskiej w Czersku z dnia 29 września 2016 r. w sprawie oceny aktualności studium uwarunkowań i kierunków zagospodarowania przestrzennego Gminy Czersk oraz miejscowych planów zagospodarowania przestrzennego obowiązujących na obszarze gminy Czersk, stwierdza, że „Studium” nie zachowuje aktualności. Projekt miejscowego planu zagospodarowania przestrzennego części miasta Czersk w rejonie ulic: Porzeczkowej, Jagodowej, Agrestowej, Poziomkowej, Jeżynowej i Truskawkowej w Czersku nie wskazuje niezgodności wynikających z analizy uwarunkowań i kierunków zagospodarowania przestrzennego w obowiązującym Studium.

### **Wpływ na finanse publiczne, w tym budżet Gminy**

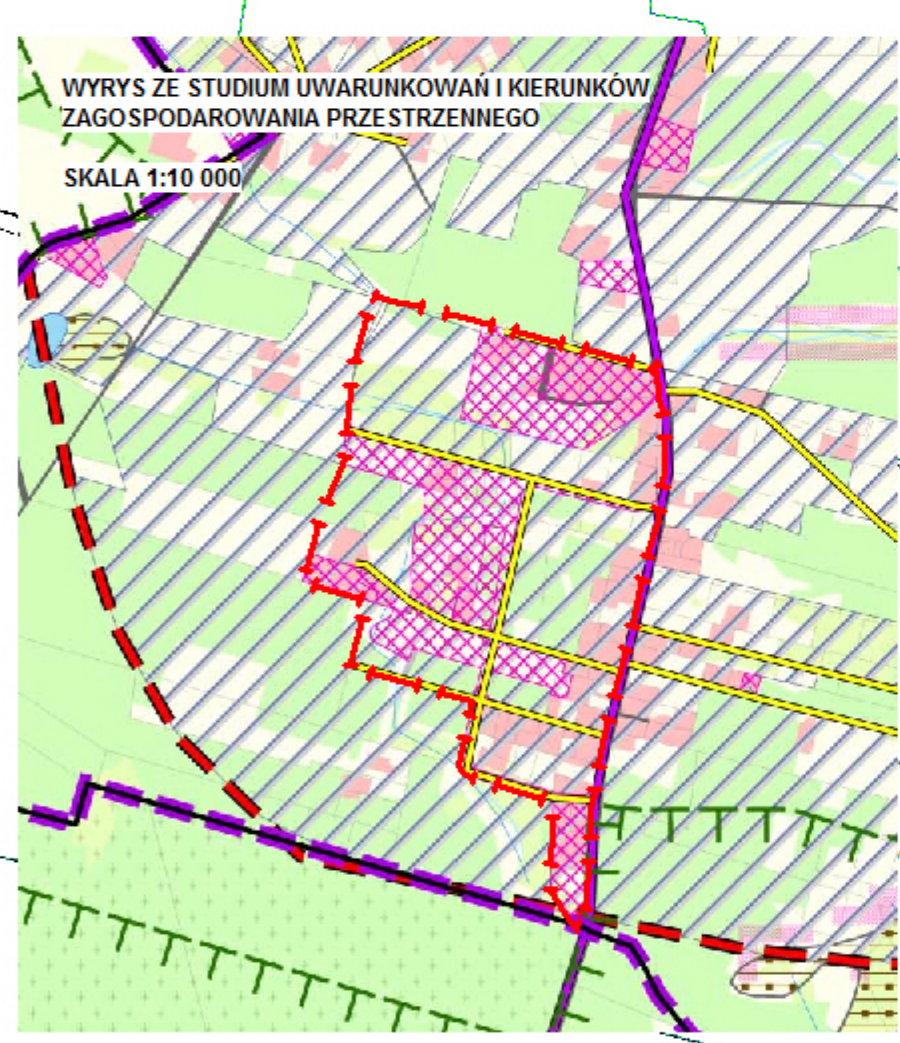
Prognoza finansowa skutków uchwalenia planu określa potencjalne dochody i wpływy z tytułu uchwalenia miejscowego planu zagospodarowania przestrzennego. Łączny prognozowany bilans finansowy planu będzie dodatni. Największe przychody mogą wystąpić z tytułu podatków od nieruchomości, podatków gruntowych i od budynków, wzrostu wartości nieruchomości. Największe wydatki wystąpić mogą z tytułu odszkodowania z art. 36 ustawy (wykup dróg). Prognoza skutków finansowych oparta jest na maksymalnych możliwościach zagospodarowania obszaru objętego planem, faktyczne wartości wydatków i wpływów do budżetu Gminy mogą odbiegać od przewidywanych w opracowanej prognozie.

Opracowany projekt planu uzyskał wszystkie niezbędne opinie i uzgodnienia określone w art. 17 pkt 6 lit. a i b ustawy o planowaniu i zagospodarowaniu przestrzennym.

**MIEJSCOWY PLAN ZAGOSPODAROWANIA PRZESTRZENNEGO  
CZĘŚCI MIASTA CZERSK W REJONIE ULIC: PORZECZKOWEJ,  
JAGODOWEJ, AGRESTOWEJ, POZIOMKOWEJ, JEŻYNOWEJ I TRUSKAWKOWEJ  
W CZERSKU**

**SKALA 1:1000**

**RYSUNEK PLANU**



- granice stref funkcjonalnych
- tereny posiadające obowiązujące m.p.z.p.
- tereny rozwoju urbanistycznego - zamiar sporządzenia miejscowych planów zagospodarowania przestrzennego
- inne tereny objęte zamiarem sporządzenia miejscowych planów zagospodarowania przestrzennego

**OZNACZENIA**

- GRANICA OBSZARU OBJĘTEGO PLANEM
- GRANICA MIASTA
- LINIE ROZGRANICZAJĄCE TERENY O RÓŻNYM PRZEZNACZENIU LUB RÓŻNYCH ZASADACH ZAGOSPODAROWANIA
- NIEPRZEKRACZALNE LINIE ZABUDOWY

**PRZEZNACZENIA TERENÓW**

- MN TERENY ZABUDOWY MIESZKANIOWEJ JEDNORODZINNEJ
- MNU TERENY ZABUDOWY MIESZKANIOWO-USŁUGOWEJ
- R TERENY ROLNICZE
- ZL TERENY LASÓW
- KDD TERENY DRÓG PUBLICZNYCH KLASY DOJAZDOWEJ
- KDW TERENY DRÓG WEWNĘTRZNYCH

**OCHRONA DZIEDZICTWA KULTUROWEGO**

- BUDYNKI O WARTOŚCIACH HISTORYCZNO-KULTUROWYCH

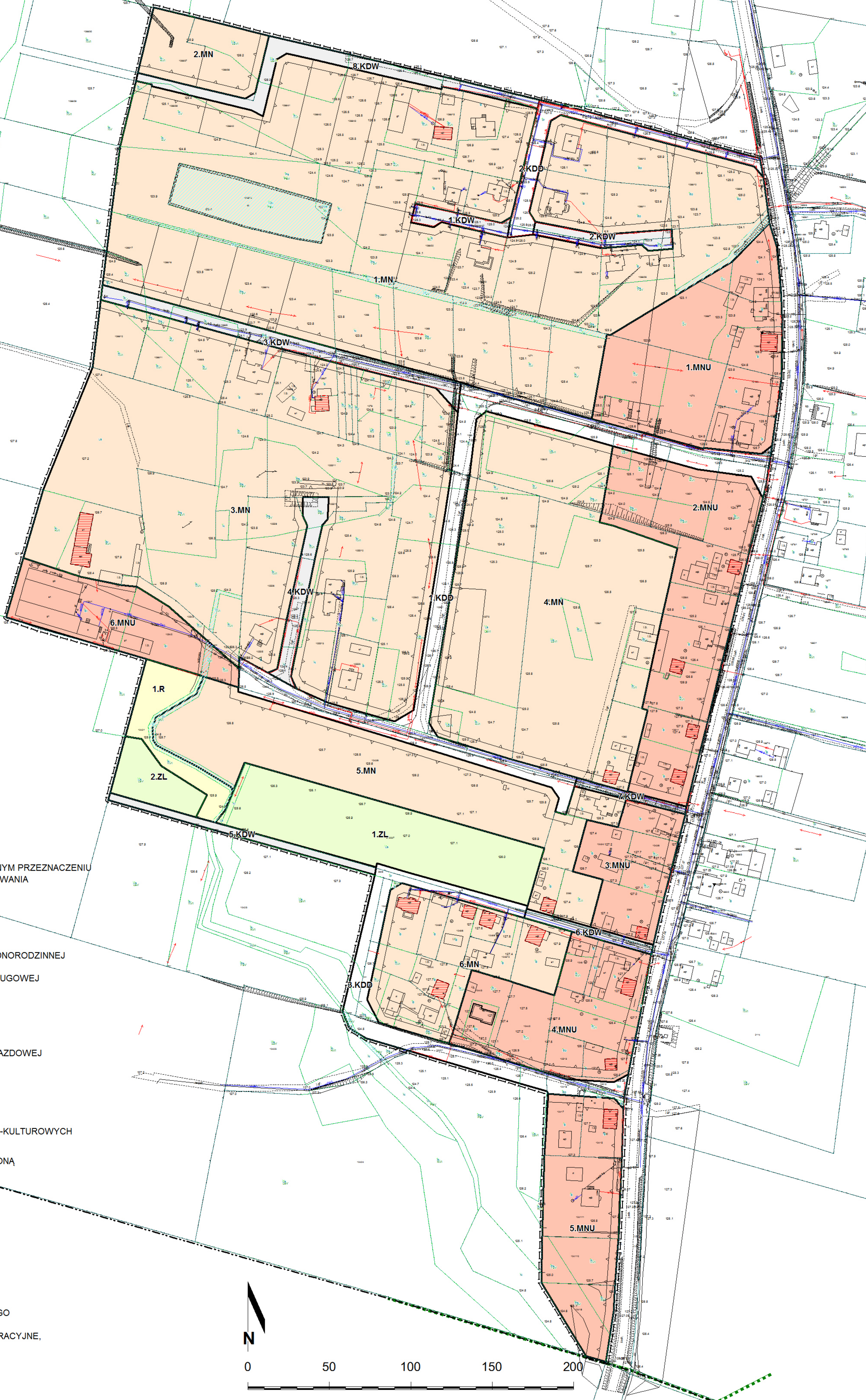
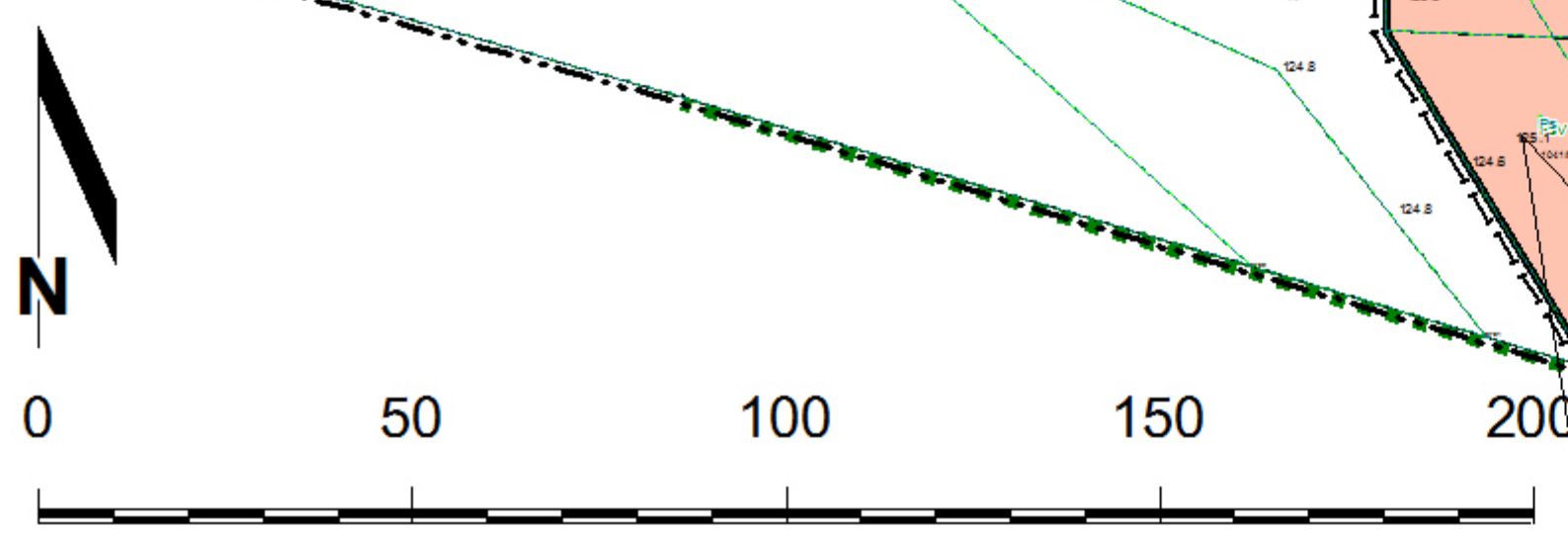
GRANICE OBSZARÓW I OBIEKTY OBJĘTE OCHRONĄ NA PODSTAWIE PRZEPISÓW ODREBNYCH

CAŁY OBSZAR PLANU LEŻY W GRANICACH OBSZARU NATURA 2000 "BORY TUCHOLSKIE" PLB220009

CAŁY OBSZAR PLANU LEŻY W GRANICACH AGLOMERACJI ŚCIEKOWEJ CZERSK

**POZOSTAŁE OZNACZENIA I INFORMACJE**

- GRANICA OTULINY TUCHOLSKIEGO PARKU KRAJOBRAZOWEGO
- WODY POWIERZCHNIOWE (ROWY MELIORACYJNE, STAWY)



Załącznik nr 2  
do uchwały nr XXVII/.../20  
Rady Miejskiej w Czersku  
z dnia 29 grudnia 2020 r.

**ROZSTRZYGNIĘCIE O SPOSOBIE ROZPATRZENIA UWAG WNIESIONYCH DO WYŁOŻONEGO DO PUBLICZNEGO WGLĄDU  
W DNIACH OD 23.07.2020 R. DO 13.08.2020 R. (TERMIN SKŁADANIA: DO 27.08.2020 R.)  
PROJEKTU MIEJSCOWEGO PLANU ZAGOSPODAROWANIA PRZESTRZENNEGO CZĘŚCI MIASTA CZERSK W REJONIE ULIC:  
PORZECZKOWEJ, JAGODOWEJ, AGRESTOWEJ, POZIOMKOWEJ, JEŻYNOWEJ I TRUSKAWKOWEJ W CZERSKU**

Lp.	Data wpływu uwagi	Nazwisko i imię, nazwa jednostki organizacyjnej i adres zgłaszającego uwagi	Treść uwagi	Oznaczenie nieruchomości, której dotyczy uwaga	Ustalenia projektu planu dla nieruchomości, której dotyczy uwaga	Rozstrzygnięcie Rady Miejskiej załącznik do uchwały Nr ..... z dnia 29 grudnia 2020 r.		Uwagi
						uwaga uwzględniona	uwaga nieuwzględniona	
1	2	3	4	5	6	9	10	11
1	28.07.2020	Osoba fizyczna	Sprzeciw wobec zapisu w tekście projektu planu dotyczącego kąta nachylenia dachów budynków mieszkalnych w zakresie 40 - 45°. Zamiar rozbudowy budynku z dachem, który mieści się w granicach 20 do 45 stopni.	Działka nr 1055/5	3.MN – tereny zabudowy mieszkaniowej jednorodzinnej wolnostojącej			Uwagę uwzględnia się w części. Dopuszcza się rozbudowę istniejącego budynku na działce nr 1055/5 z dachem o nachyleniu od 20 do 45 stopni.
2	18.08.2020	Osoba fizyczna	Sprzeciw wobec zapisu w tekście projektu planu dotyczącego kąta nachylenia dachów budynków mieszkalnych w zakresie 40 - 45°. Zamiar rozbudowy budynku z dachem, który mieści się w granicach 20 do 45 stopni.	Działka nr 1055/5	3.MN – tereny zabudowy mieszkaniowej jednorodzinnej wolnostojącej			Uwagę uwzględnia się w części. Dopuszcza się rozbudowę istniejącego budynku na działce nr 1055/5 z dachem o nachyleniu od 20 do 45 stopni.

Załącznik nr 3  
do uchwały nr XXVII/.../20  
Rady Miejskiej w Czersku  
z dnia 29 grudnia 2020 r.

**ROZSTRZYGNIĘCIE W SPRAWIE SPOSOBU REALIZACJI ORAZ ZASAD  
FINANSOWANIA INWESTYCJI Z ZAKRESU INFRASTRUKTURY TECHNICZNEJ,  
KTÓRE NALEŻĄ DO ZADAŃ WŁASNYCH GMINY ORAZ O ZASADACH ICH  
FINANSOWANIA**

1. Przez budowę urządzeń infrastruktury technicznej rozumie się, zgodnie z art. 143 ust. 2 ustawy z dnia 21 sierpnia 1997 r. o gospodarce nieruchomościami (t. j. – Dz. U. z 2020 r., poz. 65 ze zm.) budowę drogi oraz wybudowanie pod ziemią, na ziemi albo nad ziemią przewodów lub urządzeń wodociągowych, kanalizacyjnych, ciepłowniczych, elektrycznych, gazowych i telekomunikacyjnych.
2. Zaspokajanie zbiorowych potrzeb mieszkańców, w tym m.in. sprawy gminnych dróg, ulic, mostów, placów oraz sprawy wodociągów i zaopatrzenia w wodę, kanalizację, zaopatrzenia w energię elektryczną i ciepłą oraz gaz stanowią, zgodnie z art. 7 ust. 1 pkt. 2 i 3 ustawy z dnia 8 marca 1990 r. o samorządzie gminnym (t. j. – Dz. U. z 2020 r., poz. 713 ze zm.), zadania własne gminy.
3. Sposób realizacji inwestycji z zakresu infrastruktury technicznej w zakresie planowania, wykonania i eksploatacji określają obowiązujące przepisy szczególne, w tym:
  - 1) art. 18 ust. 1 i art. 7 ust. 5 ustawy z dnia 10 kwietnia 1997 r. Prawo energetyczne (t. j. – Dz. U. z 2020 r., poz. 833 ze zm.) określa, iż do zadań własnych gminy w zakresie zaopatrzenia w energię elektryczną, ciepło i paliwa gazowe należy:
    - a) planowanie i organizacja zaopatrzenia w ciepło, energię elektryczną i paliwa gazowe na obszarze gminy,
    - b) planowanie oświetlenia miejsc publicznych i dróg znajdujących się na terenie gminy,
    - c) finansowanie oświetlenia ulic, placów i dróg, znajdujących się na terenie gminy,
    - d) natomiast przedsiębiorstwa energetyczne zajmujące się przesyłaniem i dystrybucją energii elektrycznej, paliw gazowych lub ciepła są obowiązane zapewnić realizację i finansowanie budowy i rozbudowy sieci,
  - 2) art. 3. ust. 1 ustawy z dnia 7 czerwca 2001 r. o zbiorowym zaopatrzeniu w wodę i zbiorowym odprowadzaniu ścieków (t. j. – Dz. U. z 2019 r., poz. 1437 ze zm.) określa, iż zbiorowe zaopatrzenie w wodę i zbiorowe odprowadzanie ścieków jest zadaniem własnym gminy.
4. Finansowanie inwestycji, o których mowa w § 2 podlega przepisom szczególnym, w tym m.in.: ustawie z dnia 27 sierpnia 2009 r. o finansach publicznych (t. j. – Dz. U. z 2019 r., poz. 869 ze zm.), ustawie z dnia 8 marca 1990 r. o samorządzie gminnym (t. j. – Dz. U. z 2020 r., poz. 713 ze zm.) oraz ustawie z dnia 29 stycznia 2004 r. Prawo zamówień publicznych (t. j. – Dz. U. z 2019 r., poz. 1843 ze zm.).
5. Wydatki inwestycyjne finansowane z budżetu Gminy ujmowane są w uchwale budżetowej.
6. Zadania w zakresie realizacji inwestycji infrastrukturalnych finansowane będą zgodnie z obowiązującymi przepisami i zawartymi umowami, z budżetu Gminy i ze źródeł zewnętrznych, tj. m.in.: ze środków własnych przedsiębiorstw wodociągowo-kanalizacyjnych, energetycznych, gazowniczych i telekomunikacyjnych, kredytów i pożyczek, funduszy unijnych i innych.

Załącznik nr 4  
do uchwały nr XXVII/.../20  
Rady Miejskiej w Czersku  
z dnia 29 grudnia 2020 r.

**DANE PRZESTRZENNE, O KTÓRYCH MOWA W ART. 67A USTAWA Z DNIA 27 MARCA  
2003 R. O PLANOWANIU I ZAGOSPODAROWANIU PRZESTRZENNYM (T.J. DZ. U. Z  
2020 R. POZ. 293 ZE ZM.)**

Dane przestrzenne, o których mowa w art. 67 a ustawa z dnia 27 marca 2003 r. o planowaniu i zagospodarowaniu przestrzennym, dla miejscowego planu zagospodarowania przestrzennego części miasta Czersk w rejonie ulic: Porzeczkowej, Jagodowej, Agrestowej, Poziomkowej, Jeżynowej i Truskawkowej w Czersku:

<https://czersk.e-mapa.net/wykazplanow/>



*Projekt nr 12*

**UCHWAŁA Nr XXVII/.../20  
RADY MIEJSKIEJ W CZERSKU**

z dnia 29 grudnia 2020 r.

**w sprawie przyjęcia Strategii Rozwiązywania Problemów Społecznych Gminy Czersk na lata  
2021 – 2030**

Na podstawie art. 18 ust. 2 pkt 15 ustawy z dnia 8 marca 1990 r. o samorządzie gminnym (t. j. – Dz. U. z 2020 r., poz. 713 ze zm.), w związku z art. 16 b i art. 17 ust. 1 pkt 1 ustawy z dnia 12 marca 1990 r. o pomocy społecznej (t. j. – Dz. U. z 2020 r., poz. 1876)

**Rada Miejska uchwała, co następuje:**

**§ 1.**

Przyjmuje się Strategię Rozwiązywania Problemów Społecznych Gminy Czersk na lata 2021 – 2030, w brzmieniu stanowiącym załącznik do uchwały.

**§ 2.**

Wykonanie uchwały powierza się Burmistrzowi.

**§ 3.**

Uchwała wchodzi w życie z dniem podjęcia i podlega ogłoszeniu na tablicy ogłoszeń oraz w Biuletynie Informacji Publicznej.

Wnoszący:

Burmistrz Czerska

**Przemysław Biesek-Talewski**

Przewodniczący Rady

**Krzysztof Przytarski**

## UZASADNIENIE

Zgodnie z art. 17 ust. 1 pkt 1 ustawy z dnia 12 marca 1990 roku o pomocy społecznej, do zadań własnych gminy o charakterze obowiązkowym należy opracowanie i realizacja gminnej strategii rozwiązywania problemów społecznych, ze szczególnym uwzględnieniem programów pomocy społecznej, profilaktyki i rozwiązywania problemów alkoholowych i innych, których celem jest integracja osób i rodzin z grup szczególnego ryzyka. Obecna Strategia Rozwiązywania Problemów Społecznych swym zakresem obejmuje lata 2014 – 2020, zatem, mając na uwadze kończący się okres obowiązywania dokumentu oraz cytowane już zapisy ustawy o pomocy społecznej, przyjęcie Strategii Rozwiązywania Problemów Społecznych Gminy Czersk na lata 2021 – 2030 jest zasadne.

Projekt Strategii Rozwiązywania Problemów Społecznych Gminy Czersk na lata 2021 – 2030 poddany został konsultacjom społecznym zgodnie z zapisami uchwały nr XXXVI/289/14 Rady Miejskiej w Czersku z dnia 28 lutego 2014 r. w sprawie określenia zasad i trybu przeprowadzania konsultacji z mieszkańcami Gminy Czersk.

Na podstawie Zarządzenia nr 523/20 Burmistrza Czerska z dnia 2 listopada 2020 r. w sprawie przeprowadzenia konsultacji społecznych dotyczących projektu Strategii Rozwiązywania Problemów Społecznych Gminy Czersk na lata 2021 – 2030:

- 1) przeprowadzono w dniach 06 – 22.11.2020 r. akcję informacyjną o planowanych konsultacjach, poprzez opublikowanie informacji na stronach: [bip.czersk.pl](http://bip.czersk.pl), [czersk.pl](http://czersk.pl), [mgopsczersk.pl](http://mgopsczersk.pl) oraz wywieszenie na tablicy ogłoszeń w Urzędzie Miejskim w Czersku,
- 2) w dniach 23 – 30.11.2020 r. udostępniono projekt strategii do wglądu w siedzibie MGOPS w Czersku oraz opublikowano go na stronach [bip.czersk.pl](http://bip.czersk.pl), [czersk.pl](http://czersk.pl), [mgopsczersk.pl](http://mgopsczersk.pl) wraz z informacją o terminie i sposobie składania wniosków i uwag.

W wyznaczonym terminie nie zgłoszono żadnych uwag do projektu.

Załącznik  
do uchwały nr XXVII/.../20  
Rady Miejskiej w Czersku  
z dnia 29 grudnia 2020 r.

**Strategia  
Rozwiązywania Problemów Społecznych  
Gminy Czersk  
na lata 2021-2030**

Czersk, październik 2020 r.

## **Spis treści**

Wstęp.....	3
I Diagnoza.....	4
1 Demografia.....	4
2 Infrastruktura społeczna.....	6
3 Pomoc społeczna.....	6
4 Wspieranie rodziny.....	9
5 Rynek pracy i bezrobocie.....	11
6 Sytuacja osób starszych i niepełnosprawnych.....	13
7 Uzależnienia i przemoc.....	14
II Analiza SWOT.....	16
III Misja.....	20
IV Cele strategiczne, operacyjne, kierunki działań i wskaźniki.....	20
V Monitorowanie.....	23
VI Podsumowanie.....	23

## Wstęp

Zgodnie art. 16 b oraz art. 17 ust.1 pkt 1 ustawy z dnia 12 marca 2004 r. o pomocy społecznej do zadań własnych gminy o charakterze obowiązkowym należy opracowanie i realizacja gminnej strategii rozwiązywania problemów społecznych, ze szczególnym uwzględnieniem programów pomocy społecznej, profilaktyki i rozwiązywania problemów alkoholowych oraz innych, których celem jest integracja osób i rodzin z grup szczególnego ryzyka.

Jej skuteczność i efektywność zapisów zależy będzie zarówno od środków finansowych własnych Gminy Czersk jak i od pozyskiwanych środków zewnętrznych oraz od determinacji osób i podmiotów zaangażowanych w rozwiązywanie problemów społecznych mieszkańców naszego miasta.

Strategia stanowi kompendium zapisów dotychczas realizowanych i projektowanych w sferze polityki społecznej Gminy Czersk, ukierunkowanej w szczególności na włączenie społeczne i aktywną integrację. Strategia to koncepcja działań zmierzających do utworzenia trwałego systemu rozpoznawania i profilaktyki zagrożeń społecznych w Czersku oraz budowy systemu skutecznej interwencji w sytuacjach zagrażających prawidłowemu funkcjonowaniu wszystkich mieszkańców.

Niniejszy dokument stanowi opracowanie Strategii Rozwiązywania Problemów Społecznych Gminy Czersk na lata 2021-2030.

Postawą do podjęcia działań związanych z tworzeniem dokumentu były następujące przesłanki:

- zakończenie okresu obowiązywania dotychczasowej strategii,
- zaktualizowanie diagnozy demograficzno-społecznej mieszkańców Gminy Czersk,
- uaktualnienie analizy SWOT,
- aktualizacji dokumentu w zakresie: celów strategicznych i operacyjnych, kierunków niezbędnych działań oraz wskaźników ich realizacji,
- wyzwania związane z efektywniejszą realizacją, celów polityki społecznej w Gminie.

Strategia opracowana została po wnikliwej analizie istniejących zasobów polityki społecznej, danych dotyczących sytuacji społeczno-demograficznej mieszkańców, a także z uwzględnieniem wniosków płynących z realizacji i monitorowania dotychczasowej strategii.

W celu opracowania Strategii Dyrektor Miejsko-Gminnego Ośrodka Pomocy Społecznej w Czersku, Zarządzeniem nr 32/2020 z dnia 11 września 2020 r. powołała Zespół zadaniowy do spraw opracowania i wdrożenia Gminnej Strategii Rozwiązywania Problemów Społecznych dla miasta i gminy Czersk na lata 2021-2030.

Strategia jest więc dokumentem wyznaczającym kierunki działań, w celu realizacji zadań Gminy w obszarze polityki społecznej. Zadania te wynikają w głównej mierze z ustaw: o pomocy społecznej, o wychowaniu w trzeźwości i przeciwdziałaniu alkoholizmowi, o przeciwdziałaniu narkomanii, o przeciwdziałaniu przemocy w rodzinie, o wspieraniu rodziny i systemie pieczy zastępczej, o działalności pożytku publicznego i o wolontariacie, o promocji zatrudnienia i instytucjach rynku pracy, o rehabilitacji zawodowej i społecznej oraz zatrudnianiu osób niepełnosprawnych, a także innych, których zapisy warunkują poprawę jakości życia osób będących w potrzebie (jak choćby poprzez wypłatę wszelakich świadczeń: wychowawczych, rodzinnych, alimentacyjnych, dodatków mieszkaniowych i energetycznych, KDR i inne), jak również w trakcie realizacji założeń dokumentu może zachodzić potrzeba odwołania się do innych ustaw i aktów prawnych dotyczących m.in. oświaty i edukacji publicznej, ochrony zdrowia, budownictwa socjalnego.

Strategia Rozwiązywania Problemów Społecznych Gminy Czersk na lata 2021-2030 jest spójna z innymi, lokalnymi dokumentami strategicznymi, jak np.:

- Strategią Rozwiązywania Problemów Społecznych Powiatu Chojnickiego na lata 2016-2022,
- Programem Rewitalizacji dla Gminy Czersk na lata 2017-2023,
- Strategią Polityki Senioralnej Gminy Czersk do roku 2030,
- Diagnozą Problemów Społecznych w Gminie Czersk (2019).

Podstawowym narzędziem służącym monitorowaniu wdrażanej Strategii są wskaźniki wymienione w dalszej części dokumentu – głównie na podstawie sporządzanej corocznie ocenie zasobów pomocy społecznej, jak też innych dokumentów.

## I Diagnoza

Diagnoza problemów społecznych została sporządzona przez pracowników Miejsko-Gminnego Ośrodka Pomocy Społecznej w Czernsku przy wykorzystaniu własnych materiałów sprawozdawczych, analiz, wiedzy i doświadczenia z zakresu polityki społecznej. Dane pozyskano także z Powiatowego Urzędu Pracy w Chojnicach i Urzędu Miejskiego w Czernsku.

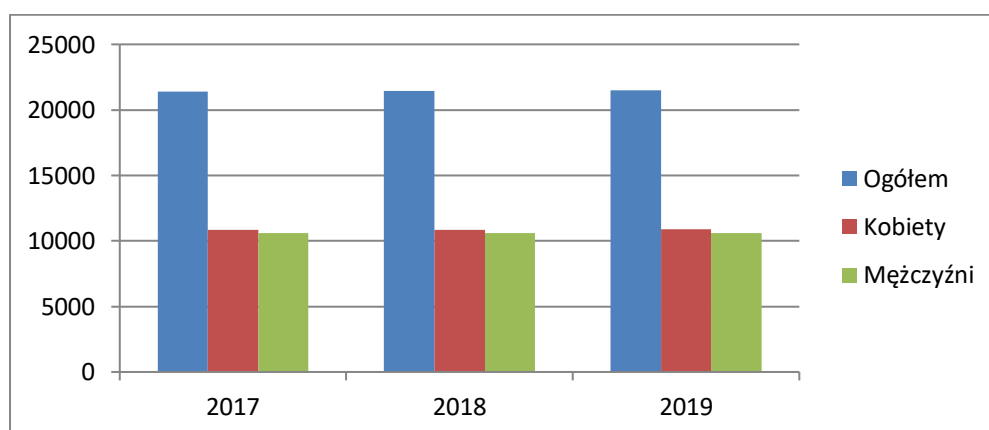
### 1 Demografia

Liczba ludności w Gminie Czernsk utrzymuje się w ostatnich latach na zbliżonym poziomie. Ogółem w latach 2017-2019 liczba mieszkańców wzrosła o 71 osób. Gminę Czernska na koniec 2019 roku zamieszkiwało 21 488 osób z czego 50,6% mieszkańców stanowiły kobiety, natomiast 49,4% mężczyźni.

**Tabela 1 Liczba ludności Gminy Czernsk w latach 2017-2019**

Wyszczególnienie	2017	2018	2019
Ludność ogółem, w tym:	21 417	21 435	21 488
Kobiety	10 842	10 846	10 875
Mężczyźni	10 575	10 589	10 613

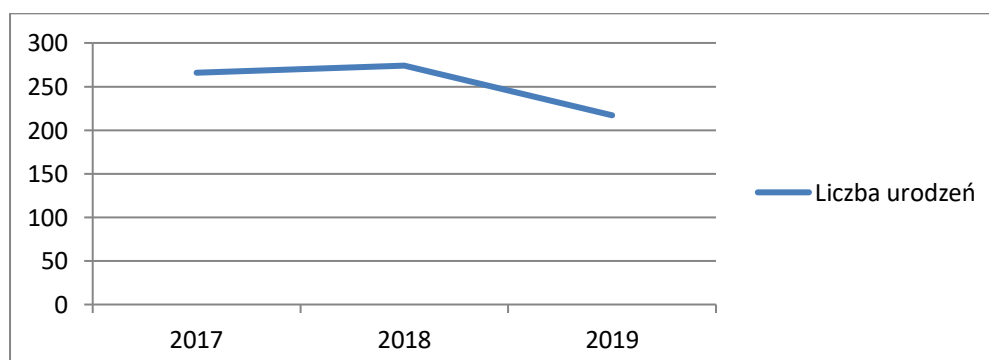
Źródło: Rejestr mieszkańców – Urząd Miejski w Czernsku



**Tabela 2 Urodzenia w Gminie Czernsk w latach 2017-2019**

2017	2018	2019
266	274	217

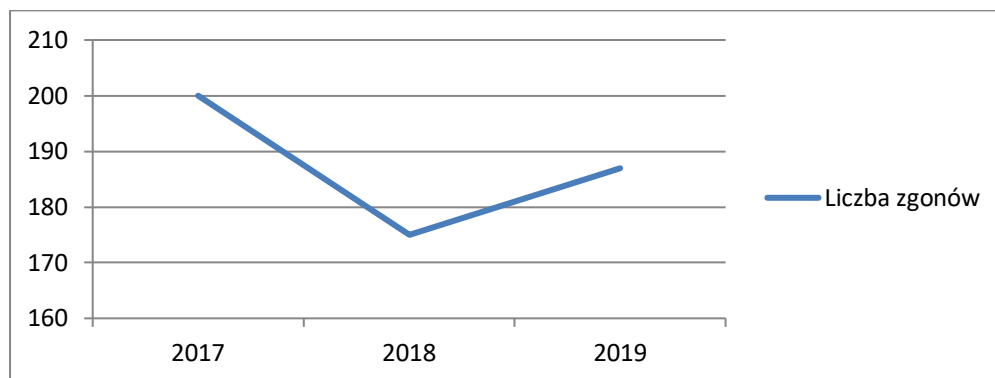
Źródło: Rejestr mieszkańców – Urząd Miejski w Czernsku



**Tabela 3 Zgony w Gminie Czerniewice w latach 2017-2019**

2017	2018	2019
200	175	187

Źródło: Rejestr mieszkańców – Urząd Miejski w Czerniewicach



W badanym okresie obserwujemy dodatni przyrost naturalny, który kształtował się następująco w poszczególnych latach: 2017 – 66, 2018 – 99, 2019 – 30.

Współczynnik dynamiki demograficznej, czyli stosunek liczby urodzeń do liczby zgonów wyniósł odpowiednio 1,3 i 1,6 oraz 1,2.

**Tabela 4 Struktura ludności według wieku w latach 2017-2019**

Wyszczególnienie	2017	%	2018	%	2019	%
Dzieci	4 577	21,4	4 588	21,4	4 593	21,4
Osoby w wieku produkcyjnym	13 399	62,5	13 304	62,1	13 229	61,6
Osoby w wieku poprodukcyjnym	3 441	16,1	3 543	16,5	3 666	17,0
Ogółem	21 417	100,0	21 435	100,0	21 488	100,0

Źródło: Rejestr mieszkańców – Urząd Miejski w Czerniewicach

W Gminie Czerniewice na tym samym poziomie kształtuje się udział procentowy dzieci w stosunku do ogółu ludności. Maleje udział osób w wieku produkcyjnym, wzrasta natomiast procent osób w wieku poprodukcyjnym. Zatem w Gminie Czerniewice – podobnie, jak w wielu innych gminach/miastach zbliżonej wielkości – coraz bardziej wyraźny i zauważalny jest proces starzenia się społeczeństwa.

**Tabela 5 Małżeństwa i rozwody w latach 2017-2019**

Wyszczególnienie	2017	2018	2019
Małżeństwa	117	126	120
Rozwody	41	42	46

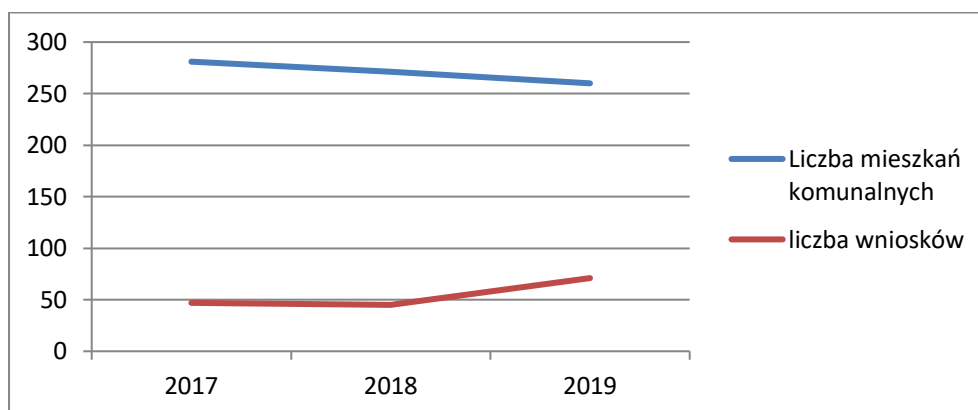
Źródło: USC – Urząd Miejski w Czerniewicach

Liczba zawartych małżeństw waha się od 117 w 2017 roku, poprzez 126 w 2018 roku do 120 w 2019 roku. Natomiast liczba rozwodów corocznie wzrasta.

## 2 Infrastruktura społeczna

Wyszczególnienie	2017	2018	2019
Liczba mieszkań komunalnych w zasobie gminy	281	271	260
- w tym socjalnych	21	4	4
Liczba wniosków złożonych na mieszkanie komunalne	47	45	71
Liczba oczekujących na mieszkanie socjalne	20	18	15

Źródło: Urząd Miejski w Czersku



Liczba mieszkań komunalnych w zasobie Gminy zmalała z 281 w 2017 roku do 260 na koniec 2019 roku. Znacząco spadła w tym samym okresie liczba mieszkań socjalnych z 21 do 4. Natomiast znaczący wzrost zauważamy w odniesieniu do liczby złożonych wniosków na mieszkanie komunalne.

## 3 Pomoc społeczna

Pomoc społeczna ma na celu umożliwienie osobom i rodzinom przezwyciężenia trudnych sytuacji życiowych, których nie są w stanie pokonać wykorzystując własne uprawnienia, zasoby i możliwości. Jej zadaniem jest wspieranie w wysiłkach zmierzających do zaspokojenia niezbędnych potrzeb życiowych.

**Tabela 6 Liczba mieszkańców Gminy Czersk korzystających z pomocy społecznej w latach 2017-2019**

Wyszczególnienie	2017	2018	2019
Liczba rodzin	652	480	517
Liczba osób w rodzinach	1 350	1003	1 076
Liczba osób korzystających z pomocy społecznej	709	521	549
% do ogółu mieszkańców	3,3	2,4	2,6

Źródło: Miejsko-Gminny Ośrodek Pomocy Społecznej w Czersku

Liczba rodzin objętych pomocą społeczną w 2019 roku uległa zmniejszeniu w stosunku do 2017 roku o 135. Przyczyną zmniejszenia są głównie prorodzinne programy rządowe.

**Tabela 7 Powody udzielania pomocy społecznej w latach 2017-2019**

Wyszczególnienie	Liczba rodzin			Liczba osób w rodzinach		
	2017	2018	2019	2017	2018	2019
Ubóstwo	337	250	252	773	526	537
Bezrobocie	239	168	156	584	409	396
długotrwała lub ciężka choroba	313	280	347	646	560	679
niepełnosprawność	322	295	302	665	598	603
bezradność w sprawach opiekuńczo-wychowawczych i prowadzenia gospodarstwa domowego	63	39	59	220	139	211
potrzeba ochrony macierzyństwa	27	27	25	128	135	124
Alkoholizm	35	36	38	65	60	63
Bezdomność	11	9	15	14	12	16
trudności w przystosowaniu do życia po zwolnieniu z zakładu karnego	9	6	9	14	7	14
zdarzenie losowe	111	19	9	207	53	29
przemoc w rodzinie	3	4	8	9	13	33

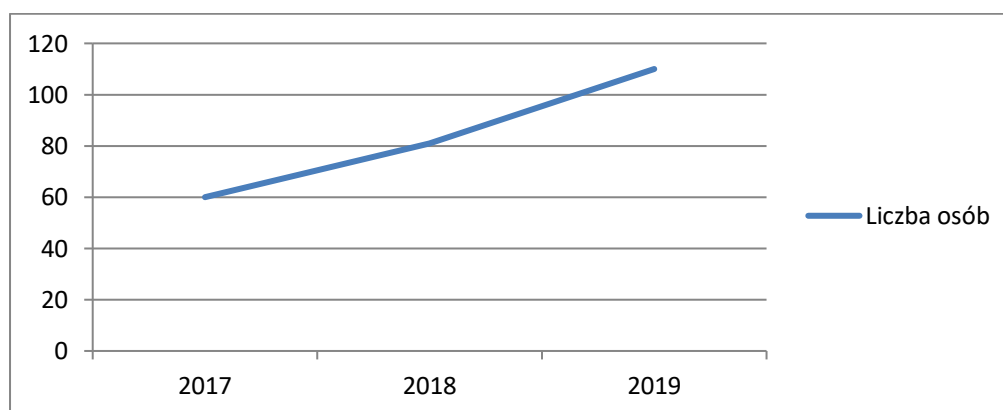
Źródło: Miejsko-Gminny Ośrodek Pomocy Społecznej w Czersku

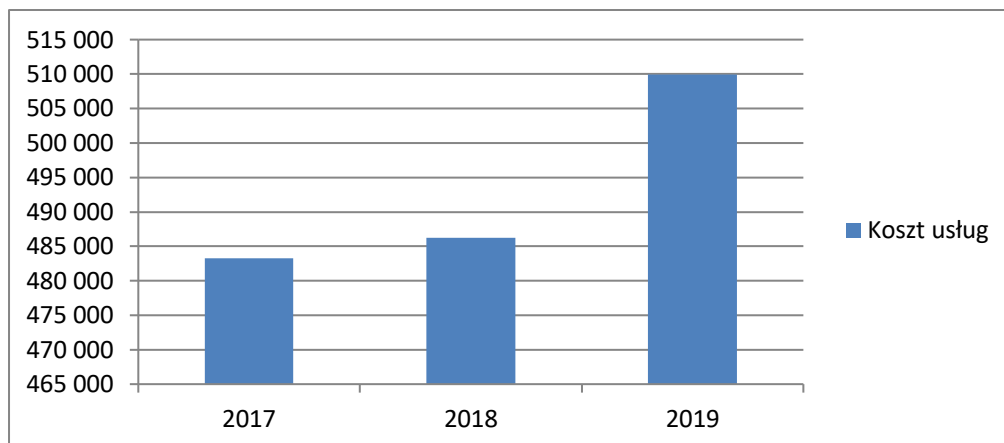
W 2019 roku najczęstszymi przyczynami przyznawania pomocy społecznej były długotrwała lub ciężka choroba, niepełnosprawność oraz bezrobocie.

**Tabela 8 Osoby korzystające z usług opiekuńczych w latach 2017-2019**

Wyszczególnienie	2017	2018	2019
Liczba osób	60	81	110
Koszt w zł	483 300	486 280	509 950

Źródło: Miejsko-Gminny Ośrodek Pomocy Społecznej w Czersku



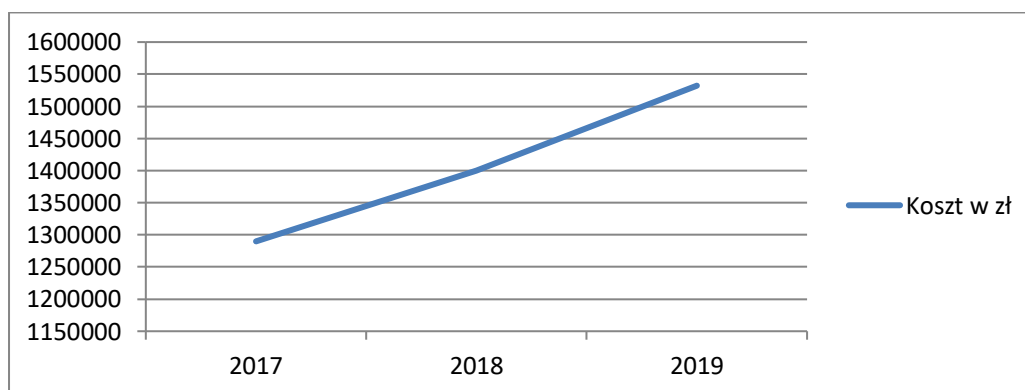


Pomoc w formie usług opiekuńczych przysługuje osobie, która z powodu wieku lub choroby wymaga pomocy innych osób, a jest jej pozbawiona oraz w sytuacji, gdy opieki nie może zapewnić rodzina. Usługi opiekuńcze obejmują pomoc w zaspokojeniu codziennych potrzeb życiowych, opiekę higieniczną, zalecaną przez lekarza pielęgnację oraz zapewnienie kontaktów z otoczeniem.

**Tabela 9 Osoby przebywające w domach pomocy społecznej w latach 2017-2019**

Wyszczególnienie	2017	2018	2019
Liczba osób	48	52	51
Liczba świadczeń	518	518	563
Koszt w zł	1 289 863	1 399 684	1 532 146
Średnia miesięczna odpłatność gminy w zł	2 490	2 702	2 721

Źródło: Miejsko-Gminny Ośrodek Pomocy Społecznej w Czernsku



Osoby, które nie mogą samodzielnie funkcjonować, którym nie można zapewnić niezbędnej pomocy kierowane są do domów pomocy społecznej. W 2019 roku Gmina ponosiła odpłatność za 51 osób umieszczonych w DPS. Koszt Gminy w 2019 roku wzrósł w stosunku do 2017 roku o 18,8%.

## Inne świadczenia

Tabela 10 Świadczenia w ramach świadczeń rodzinnych w latach 2017-2019

Wyszczególnienie	2017	2018	2019
Zasiłki rodzinne	28 673	27 604	25 514
Dodatki do zasiłków rodzinnych, w tym z tytułu:	13 600	12 788	12 527
- urodzenia dziecka	150	145	94
- opieki nad dzieckiem w okresie korzystania z urlopu wychowawczego	885	768	732
- samotnego wychowywania dziecka	648	530	400
- kształcenia i rehabilitacji dziecka niepełnosprawnego	2 081	1 945	1834
- rozpoczęcia roku szkolnego	1 694	1 587	1450
- podjęcia przez dziecko nauki w szkole poza miejscem zamieszkania	3 179	2 874	3071
- wychowania dziecka w rodzinie wielodzietnej	4 963	4 939	4 946
Zasiłki rodzinne z dodatkami (wiersz 1 + wiersz 2)	42 273	40 392	38 041
Zasiłki pielęgnacyjne	12 625	12 811	13 107
Świadczenia pielęgnacyjne	1 898	2 057	2 225
Specjalny zasiłek opiekuńczy	797	746	566
Zasiłek dla opiekuna	949	758	607
Świadczenie rodzicielskie	999	1 099	1 161
Jednorazowa zapomoga z tytułu urodzenia dziecka	228	246	186
Jednorazowe świadczenie „Za życiem”	4	1	1

Źródło: Miejsko-Gminny Ośrodek Pomocy Społecznej w Czernsku

Jak wynika z powyższej tabeli, w ostatnich latach maleje liczba wypłacanych świadczeń rodzinnych i dodatków, wzrasta natomiast liczba wypłacanych zasiłków pielęgnacyjnych, świadczeń rodzicielskich. Znaczący wzrost wypłaconych świadczeń pielęgnacyjnych wynika z faktu, iż część świadczeniobiorców zrezygnowała z pobierania zasiłku dla opiekuna lub specjalnego zasiłku opiekuńczego, uzyskując prawo do korzystniejszego kwotowo świadczenia pielęgnacyjnego.

## 4 Wspieranie rodziny

Analizując sytuację środowiskową rodzin, należy zwrócić szczególną uwagę na sytuację dzieci pochodzących z rodzin dotkniętych problemem bezrobocia, uzależnień oraz przemocy domowej. W takich środowiskach najczęściej dochodzi do marginalizowania potrzeb dziecka, zaniedbań wychowawczych, cierpienia i krzywd moralnych, naruszania godności i nietykalności zwłaszcza w przypadku dzieci dotkniętych przemocą domową. Szczególnej uwagi i wzmożonych działań naprawczych wymagają rodziny niepełne, wielodzietne, skonfliktowane, rodziny z niepełnosprawnymi dziećmi, a także obciążone problemem braku umiejętności wychowawczych rodziców.

Czynniki zagrażające rodzinie to przede wszystkim ubóstwo, bezrobocie, niedojrzałość emocjonalna rodziców, uzależnienia, błędy wychowawcze, niskie poczucie odpowiedzialności za przyszłość swoją i dzieci, uleganie negatywnym wpływom środowiska zewnętrznego.

Rodziny niewydolne opiekuńczo-wychowawczo obejmowane są specjalistycznym wsparciem, intensywną pracą socjalną, a także pomocą asystentów rodziny. W 2019 r. 48 rodzin, w tym 133 dzieci korzystało z pomocy 3 asystentów rodziny. Zadania asystenta rodziny to m.in.:

- Udzielanie pomocy rodzinom w rozwiązywaniu problemów socjalnych,
- Udzielanie pomocy rodzinom w rozwiązywaniu problemów psychologicznych,

- Udzielanie pomocy rodzinom w rozwiązywaniu problemów wychowawczych z dziećmi,
- Wspieranie aktywności społecznej rodzin,
- Motywowanie członków rodzin do podnoszenia kwalifikacji zawodowych,
- Udzielanie pomocy w poszukiwaniu, podejmowaniu i utrzymywaniu pracy zarobkowej,
- Motywowanie do udziału w zajęciach grupowych dla rodziców, mających na celu kształtowanie prawidłowych wzorców rodzicielskich i umiejętności psychospołecznych,
- Podejmowanie działań interwencyjnych i zaradczych w sytuacji zagrożenia bezpieczeństwa dzieci i rodzin.

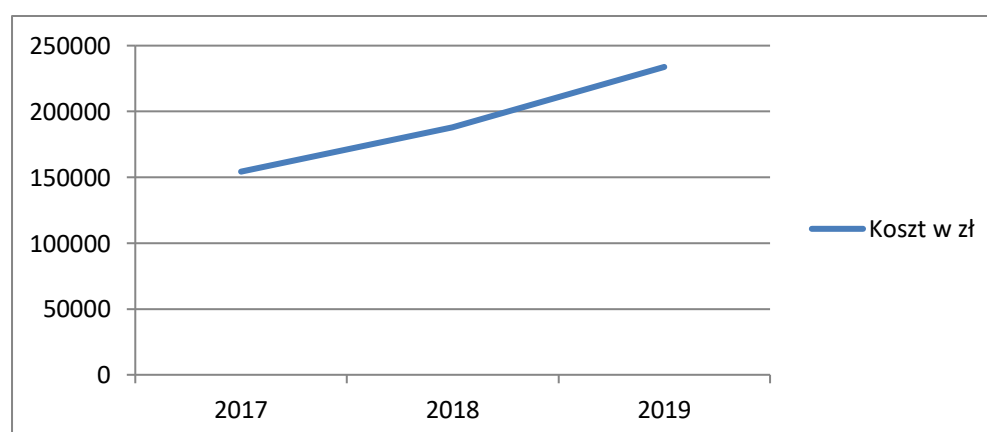
W sytuacji głębokiego kryzysu rodziny oraz niemożności sprawowania opieki i wychowania dziecka przez rodziców, zachodzi konieczność jego czasowego umieszczenia w pieczy zastępczej rodzinnej bądź instytucjonalnej. Niezbędna przy tym jest praca z pozostałymi członkami rodziny biologicznej prowadzona przez pracownika socjalnego oraz specjalistów Powiatowego Centrum Pomocy Rodzinie, przy współpracy koordynatora pieczy zastępczej. Ma ona na celu przywrócenie rodzinie jej naturalnych funkcji oraz umożliwienie dziecku szybkiego powrotu do domu.

**Tabela 11 Piecza zastępcza w latach 2017-2019**

<b>Wyszczególnienie</b>	<b>2017</b>	<b>2018</b>	<b>2019</b>
Liczba dzieci umieszczonych w pieczy zastępczej	7	10	14
Liczba dzieci przebywających w pieczy zastępczej, za które Gmina ponosi odpłatność	32	38	46
Liczba dzieci, która opuściła pieczę zastępczą	4	6	16
Liczba dzieci przebywających w pieczy zastępczej na dzień 31 grudnia danego roku	28	32	30
Kwota finansowania pieczy zastępczej z budżetu Gminy w zł	154 303	188 022	233 806

Źródło: Miejsko-Gminny Ośrodek Pomocy Społecznej w Czersku

Liczba dzieci umieszczonych w pieczy zastępczej wzrosła z 7 w 2017 roku do 14 w 2019 roku. Liczba dzieci przebywających w pieczy zastępczej, za które Gmina ponosi odpłatność również wzrasta z 32 dzieci w 2017 roku, poprzez 38 w 2018, do 46 w 2019.



Odpłatność Gminy za pobyt dziecka w pieczy zastępczej corocznie wzrasta. Od 154.303 zł w 2017 roku, poprzez 188.022 zł w 2018 roku, do 233.806 zł w 2019 roku.

## 5 Rynek pracy i bezrobocie

### Zjawisko bezrobocia w Gminie Czersk

Tabela 12 Liczba osób bezrobotnych ze względu na wiek w latach 2017-2019

Wiek	2017	2018	2019
18-24	155	149	148
25-34	304	295	279
35-44	233	202	186
45-54	177	150	137
55-59	108	97	73
60 i powyżej	41	44	35
<b>Ogółem</b>	<b>1 018</b>	<b>937</b>	<b>858</b>

Źródło: Powiatowy Urząd Pracy w Chojnicach

Analizując powyższą tabelę, można zaobserwować coroczny spadek liczby bezrobotnych. Najliczniejszą grupę wśród osób bezrobotnych stanowią osoby w wieku od 25-34 roku.

Tabela 13 Liczba osób bezrobotnych ze względu na wykształcenie w latach 2017-2019

Wykształcenie	2017	2018	2019
Wyższe	56	55	57
Średnie	285	293	261
Zawodowe	395	366	349
Gimnazjalne / Podstawowe	282	223	191

Źródło: Powiatowy Urząd Pracy w Chojnicach

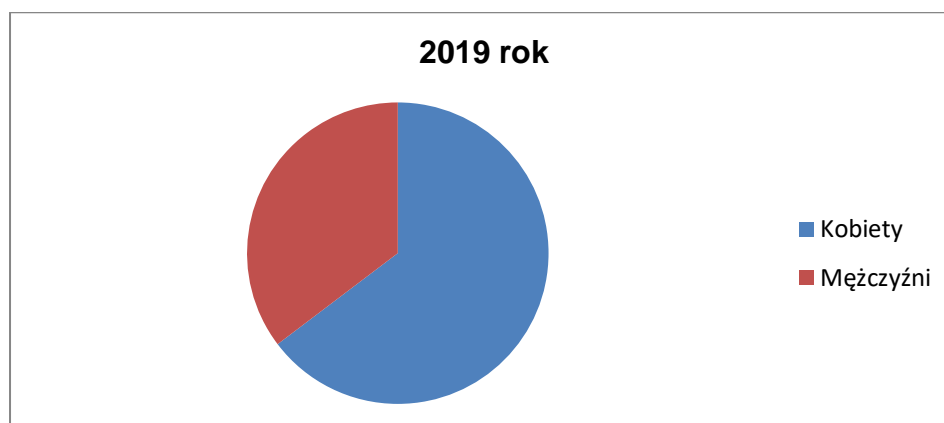
Biorąc pod uwagę powyższe dane, można zaobserwować, iż najliczniejszą grupę osób bezrobotnych stanowią osoby z wykształceniem zawodowym.

Tabela 14 Liczba osób bezrobotnych ze względu na płeć w latach 2017-2019

Wyszczególnienie	2017	2018	2019
Ogółem, w tym:	1 018	937	858
Kobiety	632	616	555
Mężczyźni	386	321	303

Źródło: Powiatowy Urząd Pracy w Chojnicach

Z powyższych danych wynika, że znaczną część osób bezrobotnych stanowią kobiety.

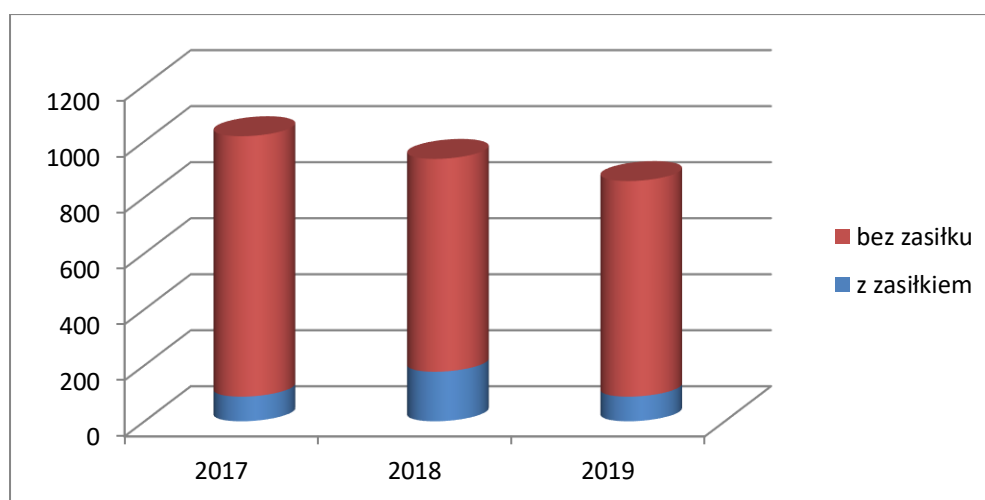


**Tabela 15 Liczba osób bezrobotnych ze względu na prawo do zasiłku w latach 2017-2019**

Wyszczególnienie	2017	2018	2019
Osoby bezrobotne z prawem do zasiłku, w tym:	88	177	88
Kobiety	46	103	47
Mężczyźni	42	74	41
Osoby bezrobotne bez prawa do zasiłku, w tym:	930	760	770
Kobiety	586	513	508
Mężczyźni	344	247	262

Źródło: Powiatowy Urząd Pracy w Chojnicach

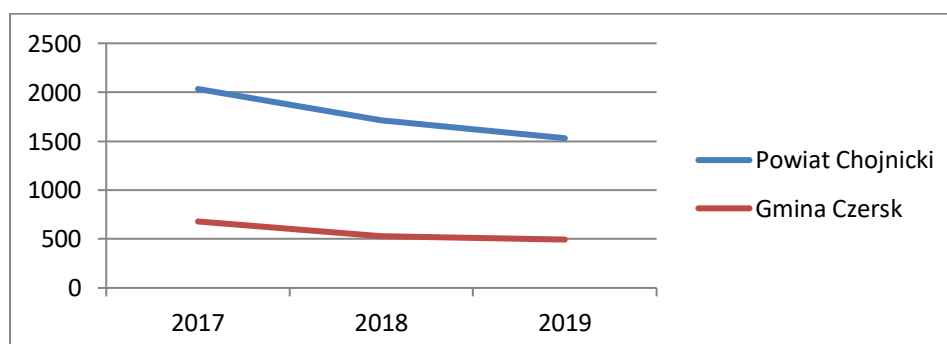
Z tabeli powyżej wynika, że w 2017 roku osoby bezrobotne bez prawa do zasiłku stanowiły aż 91,4% ogółu bezrobotnych. Zasiłek dla bezrobotnych przysługiwał co dziewiątej osobie zarejestrowanej w Powiatowym Urzędzie Pracy.



**Tabela 16 Długotrwale bezrobotni w latach 2017-2019**

Wyszczególnienie	2017	2018	2019
Powiat ogółem	2 033	1 712	1 530
Gmina Czersk	679	531	494

Źródło: Powiatowy Urząd Pracy w Chojnicach



Za długotrwale bezrobotnego uznaje się osobę, która w okresie ostatnich dwóch lat pozostawała w rejestrze Powiatowego Urzędu Pracy przez minimum 12 miesięcy. Do okresu tego nie wlicza się czasu odbywania stażu i przygotowania zawodowego. Liczba osób długotrwale bezrobotnych w Powiecie Chojnickim jak i w Gminie Czersk ma tendencję malejącą.

**Tabela 17 Liczba osób korzystających z pomocy w formie zasiłku okresowego z powodu bezrobocia w latach 2017-2019**

<b>Wyszczególnienie</b>	<b>2017</b>	<b>2018</b>	<b>2019</b>
Pobierający zasiłki okresowe ogółem, w tym:	182	140	140
- z powodu bezrobocia	130	89	83
Kobiety	71	57	47
Mężczyźni	59	32	36

Źródło: Miejsko-Gminny Ośrodek Pomocy Społecznej w Czersku

Powodem korzystania z zasiłku okresowego w 2017 roku w 71,4 % było bezrobocie. W 2019 roku wartość ta spadła do 59,3%. Bezrobotni stanowią znaczącą większość wśród świadczeniobiorców zasiłku okresowego.

**Tabela 18 Aktywne przeciwdziałanie bezrobociu w latach 2017-2019**

<b>Wyszczególnienie</b>	<b>2017</b>	<b>2018</b>	<b>2019</b>
Szkolenia	13	4	0
Prace interwencyjne	91	40	48
Roboty publiczne	28	9	7
Stáže	81	81	58
Prace społecznie użyteczne	32	25	17
Bon zatrudnieniowy	4	4	1
Dofinansowanie wynagrodzenia os. pow. 50 lat	7	5	2
Jednorazowe środki na działalność gospodarczą	17	24	4
Doposażenie nowych miejsc pracy	79	68	46
Bon na zasiedlenie	10	4	2
Inne (w tym Wsparcie dla Młodych)	102	101	60

Źródło: Powiatowy Urząd Pracy w Chojnicach

Wraz ze spadkiem liczby osób bezrobotnych w latach 2017-2019 obserwujemy spadek liczby osób, które skorzystały z różnych form aktywnego przeciwdziałania bezrobociu.

## 6 Sytuacja osób starszych i niepełnosprawnych

Jednym z ważniejszych problemów współczesnego świata jest niepełnosprawność.

Zauważa się systematyczny wzrost liczby osób niepełnosprawnych na terenie miasta i gminy Czersk. Ma to również odzwierciedlenie w liczbie korzystających z pomocy społecznej. Najczęstszymi problemami, z jakimi spotykają się w swojej codziennej egzystencji osoby niepełnosprawne to:

- utrudniony dostęp do leczenia i rehabilitacji,
- utrudnienia architektoniczne i komunikacyjne,
- pogarszanie się sytuacji ekonomicznej,
- bariery psychologiczne,
- izolacja społeczna.

Osoby niepełnosprawne napotykają na liczne przeszkody związane z samodzielnym funkcjonowaniem. Formułując kierunki polityki społecznej należy pamiętać o prowadzeniu szeroko zakrojonych działań, których celem jest przeciwdziałanie społecznemu wykluczeniu osób

niepełnosprawnych, prowadzących do większej ich aktywności zawodowej i społecznej.

Na terenie Gminy Czersk działają:

1. Środowiskowy Dom Samopomocy,
2. Warsztaty Terapii Zajęciowej,
3. Dzienny Dom Senior+.

**Tabela 19 Korzystający w placówkach w latach 2017-2019**

<b>Wyszczególnienie</b>	<b>2017</b>	<b>2018</b>	<b>2019</b>
Środowiskowy Dom Samopomocy	34	33	33
Warsztaty Terapii Zajęciowej	30	30	30
Dzienny Dom Senior+	33	38	41

*Zródło: Miejsko-Gminny Ośrodek Pomocy Społecznej w Czersku*

Działania tych podmiotów zmierzają do zabezpieczenia podstawowych potrzeb życiowych, rehabilitacji, a także działań integrujących osoby niepełnosprawne ze społecznością lokalną.

Na rzecz seniorów działają także m.in.:

- Czerska Gminna Rada Seniorów,
- Uniwersytet Trzeciego Wieku,
- Polski Związek Emerytów, Rencistów i Inwalidów,
- Czerskie Stowarzyszenie Osób Niepełnosprawnych,
- Ogólnopolskie Stowarzyszenie Kombatantów Polskich Sił Zbrojnych na Zachodzie,
- Związek Kombatantów Rzeczypospolitej Polskiej i Byłych Więźniów Politycznych.

Ponadto Uchwałą Nr XI/129/19 Rady Miejskiej w Czersku z dnia 30 lipca 2019 roku przyjęto Program „Czerska Karta Seniora”, który jako element polityki społecznej ma na celu w szczególności:

- poprawę warunków życia seniorów,
- zachęcenie seniorów do aktywności i sprawności,
- wzmocnienie kondycji ekonomicznej seniorów,
- ułatwienie dostępu seniorom do usług i dóbr kultury, itp.

## **7 Uzależnienia i przemoc**

Główną jednostką zajmującą się problemem uzależnień na terenie Gminy Czersk jest Gminna Komisja Rozwiązywania Problemów Alkoholowych. Jednym z zadań GKRPA jest tworzenie i współrealizacja uchwalonego corocznie Gminnego Programu Profilaktyki i Rozwiązywania Problemów Alkoholowych oraz Przeciwdziałania Narkomanii.

Do zadań Gminnej Komisji Rozwiązywania Problemów Alkoholowych należy również:

- Motywowanie do poddania się diagnozie oraz podjęcia leczenia,
- Kierowanie na leczenie odwykowe,
- Kierowanie na badania przez biegłego w celu wydania opinii w przedmiocie uzależnienia od alkoholu,
- Opiniowanie wniosków przedsiębiorców ubiegających się o zezwolenie na sprzedaż napojów alkoholowych,
- Kontrola przestrzegania zasad i warunków korzystania z zezwolenia na sprzedaż napojów alkoholowych,
- Zwiększenie dostępności pomocy terapeutycznej i rehabilitacyjnej dla osób uzależnionych od alkoholu,
- Udzielanie rodzinom, w których występują problemy alkoholowe, pomocy psychospołecznej i prawnej, a w szczególności ochrony przed przemocą w rodzinie,

- Prowadzenie profilaktycznej działalności informacyjnej i edukacyjnej w zakresie rozwiązywania problemów alkoholowych i przeciwdziałania narkomanii,
- Wspomaganie działalności instytucji, stowarzyszeń i osób fizycznych służącej rozwiązywaniu problemów alkoholowych,
- Podejmowanie interwencji w związku z naruszeniem przepisów określonych w art.13<sup>1</sup> i 15 Ustawy z dnia 26 października 1982 r. o wychowaniu w trzeźwości i przeciwdziałaniu alkoholizmowi oraz występowanie przed sądem w charakterze oskarżyciela publicznego.

**Tabela 20 Działania Gminnej Komisji Rozwiązywania Problemów Alkoholowych w latach 2017-2019**

<b>Wyszczególnienie</b>	<b>2017</b>	<b>2018</b>	<b>2019</b>
Liczba wniosków wpływających do GKRPA	55	65	51
Liczba wniosków do sądu	37	40	39
Liczba przeprowadzonych kontroli punktów sprzedaży napojów alkoholowych	20	22	43
Liczba punktów sprzedaży napojów alkoholowych	103	99	101

*Źródło: Miejsko-Gminny Ośrodek Pomocy Społecznej w Czersku*

Jednostką zajmującą się problemem przemocy w rodzinie jest Zespół Interdyscyplinarny. W skład zespołu wchodzi przedstawiciele instytucji związanych z realizacją zadań na rzecz pomocy osobom indywidualnym, rodzinom czy ogólnie, środowisku. Są to osoby z różnych grup zawodowych, reprezentujące instytucje publiczne, odpowiedzialne za realizację zadań, m.in. przedstawiciele jednostek organizacyjnych pomocy społecznej, gminnych komisji rozwiązywania problemów alkoholowych, Policji, kuratorskiej służby sądowej, oświaty, ochrony zdrowia, lokalnych organizacji pozarządowych i prokuratury.

Priorytetowe zadania Zespołu Interdyscyplinarnego to:

- Realizacja działań określonych w Gminnym Programie Przeciwdziałania Przemocy w Rodzinie i Ochrony Ofiar,
- Integrowanie i koordynowanie działań podmiotów wchodzących w skład Zespołu, w szczególności: diagnozowanie problemu przemocy, podejmowanie działań w środowisku zagrożonym przemocą w rodzinie, inicjowanie interwencji w środowisku dotkniętym przemocą w rodzinie, rozpowszechnianie informacji o instytucjach, osobach i możliwościach udzielania pomocy w środowisku lokalnym, inicjowanie działań w stosunku do osób stosujących przemoc w rodzinie.

Osoby doznające przemocy oraz członkowie ich rodzin mogą zgłosić się po pomoc do punktu konsultacyjno–terapeutycznego dla osób doświadczających przemocy oraz członków ich rodzin, prowadzonego przez Ośrodek Profilaktyki i Rozwiązywania Problemów Alkoholowych w Czersku, który z początkiem roku 2021 zmienia swą nazwę na: Ośrodek Profilaktyki Rodzinnej w Czersku.

## II Analiza SWOT

Zespół zadaniowy do spraw opracowania i wdrożenia niniejszej Strategii, zidentyfikował główne obszary problemowe, a są nimi:

- Wsparcie rodzin zagrożonych wykluczeniem,
- Bezrobocie i rynek pracy,
- Niepełnosprawność i osoby starsze,
- Uzależnienia i przemoc.

Mając na względzie poprawę jakości życia mieszkańców oraz minimalizację problemów w ramach powyższych obszarów, Zespół opracował tzw. analizę SWOT, która pozwala skonfrontować ze sobą pozytywne, jak też negatywne czynniki (zewnętrzne i wewnętrzne) Gminy. Nazwa SWOT pochodzi z języka angielskiego, z pierwszych liter wyrazów, określających cztery kategorie czynników strategicznych, a mianowicie: litera „S” odpowiada angielskiemu słowu „Strengths” (mocne strony). Pod literą „W” kryje się angielskie „Weaknesses” (słabe strony), „O” oznacza Opportunities (szanse), zaś litera „T” – od słowa „Threats” (zagrożenia).

<b>WSPARCIE RODZIN ZAGROŻONYCH WYKLUCZENIEM</b>	
<b>Mocne strony</b>	<b>Słabe strony</b>
<ul style="list-style-type: none"> <li>• Asystentura rodziny,</li> <li>• specjalistyczne usługi opiekuńcze dla osób z zaburzeniami psychicznymi świadczone przez MGOPS,</li> <li>• uczestnictwo w grupach roboczych powołanych przez Zespół Interdyscyplinarny w ramach procedury „Niebieskie Karty”,</li> <li>• prowadzenie działań zapobiegających dysfunkcjom rodzin,</li> <li>• zajęcia profilaktyczno-edukacyjne, socjoterapeutyczne,</li> <li>• efektywna praca socjalna,</li> <li>• realizacja prorodzinnych programów rządowych,</li> <li>• Karta Dużej Rodziny,</li> <li>• prowadzenie działań profilaktycznych w obszarze zdrowia,</li> <li>• współpraca z poradnią psychologiczno-pedagogiczną, dzielnicowymi, asystentem ds. nieletnich, Ośrodkiem Profilaktyki Rodzinnej,</li> <li>• działania rewitalizacyjne,</li> <li>• działalność WTZ, ŚDS.</li> </ul>	<ul style="list-style-type: none"> <li>• Brak kompleksowej oferty skierowanej do rodziców w zakresie kształtowania kompetencji rodzicielskich,</li> <li>• brak skutecznego wsparcia dla pieczy zastępczej w zakresie radzenia sobie z trudnościami wynikającymi z realizacji zadań pieczy zastępczej,</li> <li>• trudne warunki mieszkaniowe wielu rodzin,</li> <li>• niewystarczająca liczba mieszkań komunalnych i socjalnych,</li> <li>• brak działań mających na celu rozwijanie sieci placówek wsparcia dziennego dla dzieci i młodzieży,</li> <li>• brak mieszkań treningowych, chronionych.</li> </ul>
<b>Szanse</b>	<b>Zagrożenia</b>
<ul style="list-style-type: none"> <li>• Wzrost świadomości zdrowotnej mieszkańców,</li> <li>• wzrost świadomości społecznej w zakresie problemów społecznych,</li> <li>• możliwość poprawy skuteczności pomocy udzielanej rodzinom, dzieciom i młodzieży dzięki koordynacji działań instytucji wspierających te grupy,</li> <li>• rosnące, nowe możliwości korzystania z szerokiego wachlarza ofert proponowanych przez instytucje,</li> </ul>	<ul style="list-style-type: none"> <li>• Utrzymująca się liczba rodzin dysfunkcyjnych,</li> <li>• niedostateczne rozpoznanie potrzeb rodzin, dzieci i młodzieży,</li> <li>• wzrastająca liczba rodzin wymagających wsparcia w formie poradnictwa specjalistycznego,</li> <li>• niewystarczający dostęp do placówek wsparcia dziennego dla dzieci i młodzieży,</li> <li>• wzrastanie liczby dzieci z deficytami rozwojowymi i zaburzeniami</li> </ul>

<ul style="list-style-type: none"> <li>• poszerzenie działań pomocowych dla rodziny,</li> <li>• pomoc w konstruktywnym rozwiązywaniu konfliktów i kryzysów w rodzinie,</li> <li>• prowadzenie działań wspierających integrację rodziny z jej otoczeniem,</li> <li>• zwiększanie miejsc w przedszkolach, rozwój instytucjonalnej opieki żłobkowej,</li> <li>• rozwój sformalizowanego wolontariatu na rzecz rodzin,</li> <li>• powstanie placówki wsparcia dziennego dla rodzin zagrożonych wykluczeniem,</li> <li>• powstanie Centrum Usług Społecznych.</li> </ul>	<p>psychofizycznymi,</p> <ul style="list-style-type: none"> <li>• zadłużanie się rodzin,</li> <li>• rozluźnienie więzi rodzinnych.</li> </ul>
---	---

<b>BEZROBOCIE I RYNEK PRACY</b>	
<b>Mocne strony</b>	<b>Słabe strony</b>
<ul style="list-style-type: none"> <li>• Utrzymująca się tendencja spadkowa liczby osób bezrobotnych w Gminie Czersk,</li> <li>• systematyczne doskonalenie metod zarządzania w PUP,</li> <li>• duże zaangażowania pracowników socjalnych w niwelowaniu problemu bezrobocia,</li> <li>• projekty realizowane przez Powiatowy Urząd Pracy,</li> <li>• rozbudowanie poradnictwa zawodowego,</li> <li>• umożliwienie podnoszenia kwalifikacji jako szansa ściągnięcia nowych pracowników,</li> <li>• dobra współpraca z wyspecjalizowanymi jednostkami szkolącymi bezrobotnych,</li> <li>• bliskość miast: powiatowego i wojewódzkiego,</li> <li>• dobrze prosperujące i rozwijające się zakłady pracy na terenie Gminy,</li> <li>• prace interwencyjne i społecznie-użyteczne.</li> </ul>	<ul style="list-style-type: none"> <li>• Malejąca podaż siły roboczej,</li> <li>• wysoki poziom osób biernych zawodowo,</li> <li>• niewystarczające środki na aktywizację zawodową bezrobotnych,</li> <li>• niewystarczająca liczba osób z doświadczeniem zawodowym w zawodach, na które istnieje zapotrzebowanie na lokalnym rynku pracy,</li> <li>• zbyt mała liczba pracowników zatrudnionych, etatowych,</li> <li>• migracja zarobkowa zwłaszcza ludzi młodych,</li> <li>• nieumiejętność spędzania czasu wolnego.</li> </ul>
<b>Szanse</b>	<b>Zagrożenia</b>
<ul style="list-style-type: none"> <li>• Możliwość skorzystania ze środków pomocowych i unijnych,</li> <li>• rozwój małej i drobnej przedsiębiorczości,</li> <li>• możliwość korzystania z nowoczesnych technologii,</li> <li>• możliwość korzystania z nowoczesnych systemów informacyjnych (Internet),</li> <li>• możliwość skorzystania z ulg (podatkowych),</li> <li>• promowanie zatrudniania,</li> <li>• organizowanie spotkań dla przedsiębiorców,</li> <li>• działalność Rady Gospodarczej przy Burmistrzu Czerska,</li> <li>• współpraca partnerska lokalnego rynku pracy.</li> </ul>	<ul style="list-style-type: none"> <li>• Niestabilna sytuacja makroekonomiczna kraju,</li> <li>• brak dostatecznego wsparcia dla osób i firm rozpoczynających działalność gospodarczą,</li> <li>• niewystarczające środki finansowe na aktywne formy przeciwdziałania bezrobociu,</li> <li>• narastanie ukrytego bezrobocia i zjawisk patologii społecznej,</li> <li>• zauważalny wzrost zjawiska tzw. „pracy na czarno”,</li> <li>• proces starzenia się społeczeństwa,</li> <li>• migracja osób młodych,</li> <li>• uzależnienie społeczeństwa od świadczeń z pomocy społecznej.</li> </ul>

<b>NIEPEŁNOSPRAWNOŚĆ I OSOBY STARSZE</b>	
<b>Mocne strony</b>	<b>Słabe strony</b>
<ul style="list-style-type: none"> <li>• Funkcjonowanie placówek wsparcia na rzecz osób niepełnosprawnych i starszych : Środowiskowy Dom Samopomocy, Warsztaty Terapii Zajęciowej, Zespół Szkół Specjalnych, Dzienny Dom Senior +,</li> <li>• dostosowanie infrastruktury do potrzeb osób niepełnosprawnych i starszych,</li> <li>• realizowanie usług opiekuńczych,</li> <li>• realizacja programów rządowych,</li> <li>• korzystanie z systemu wsparcia finansowego,</li> <li>• realizowanie zadań przez Powiatowe Centrum Pomocy Rodzinie (np. turnusy rehabilitacyjne, sprzęt rehabilitacyjny, likwidowanie barier) oraz Powiatowy Zespół ds. Orzekania o Niepełnosprawności,</li> <li>• wzrost świadomości w społeczeństwie o problemach osób niepełnosprawnych i starszych,</li> <li>• rozwój przedsiębiorstw Ekonomii Społecznej,</li> <li>• działania rewitalizacyjne,</li> <li>• działalność formalnych i nieformalnych grup pomocowych,</li> <li>• powołanie Pełnomocnika Burmistrza Czerska ds. Osób Niepełnosprawnych i Polityki Senioralnej,</li> <li>• Czerska Karta Seniora,</li> <li>• Czerska Gminna Rada Seniorów,</li> <li>• prężnie działające kluby i stowarzyszenia skupiające osoby starsze i niepełnosprawne,</li> <li>• działalność UTW,</li> <li>• powstanie Centrum Usług Społecznych.</li> </ul>	<ul style="list-style-type: none"> <li>• Mała dostępność do poradni specjalistycznych,</li> <li>• długi okres oczekiwania na rehabilitację czy też do innych specjalistów,</li> <li>• słabe zainteresowanie członków rodzin sytuacją osób niepełnosprawnych i starszych,</li> <li>• brak możliwości dojazdu osób niepełnosprawnych i starszych - mieszkańców miasta i gminy Czersk na badania, konsultacje lekarskie,</li> <li>• brak mieszkań chronionych dla osób niepełnosprawnych i seniorów,</li> <li>• niewystarczająca liczba godzin usług opiekuńczych ze względu na ograniczone środki finansowe,</li> <li>• mała liczba miejsc pracy dla osób niepełnosprawnych,</li> <li>• umieszczanie młodych osób w DPS ze względu na brak innych możliwości zabezpieczenia pomocy przez rodzinę,</li> <li>• brak na terenie miasta i gminy Czersk całodobowego ośrodka wsparcia dla osób niepełnosprawnych.</li> </ul>
<b>Szanse</b>	<b>Zagrożenia</b>
<ul style="list-style-type: none"> <li>• Pozyskiwanie funduszy unijnych na aktywizowanie społeczne i zawodowe osób niepełnosprawnych,</li> <li>• współpraca różnych podmiotów w celu rozwiązywania problemów osób niepełnosprawnych i starszych,</li> <li>• utworzenie wypożyczalni sprzętu medycznego i sprzętu rehabilitacyjnego dla osób niepełnosprawnych i starszych,</li> <li>• zakładanie nowych miejsc pracy dla osób niepełnosprawnych,</li> <li>• likwidowanie barier architektonicznych,</li> <li>• współpraca i partnerstwo w zakresie edukacji i rehabilitacji,</li> <li>• rozwój wolontariatu na rzecz niepełnosprawnych i starszych,</li> <li>• pomoc dla opiekunów osób zależnych (opieka wytchnieniowa, asystent osobisty osoby niepełnosprawnej i inne).</li> </ul>	<ul style="list-style-type: none"> <li>• Wzrost liczby osób niepełnosprawnych,</li> <li>• ograniczone możliwości osób niepełnosprawnych,</li> <li>• skomplikowane procedury pozyskiwania środków unijnych,</li> <li>• słaba aktywność osób niepełnosprawnych,</li> <li>• izolowanie się osób niepełnosprawnych,</li> <li>• niedostateczny system wsparcia finansowego oraz ograniczenie środków PFRON,</li> <li>• starzenie się społeczeństwa,</li> <li>• biurokracja, która uniemożliwia wystarczającą pomoc osobom niepełnosprawnym i starszym,</li> <li>• potencjany wzrost liczby seniorów w DPS.</li> </ul>

<b>UZALEŻNIENIA I PRZEMOC</b>	
<b>Mocne strony</b>	<b>Słabe strony</b>
<ul style="list-style-type: none"> <li>• Wykwalifikowana kadra,</li> <li>• działalność punktu informacyjno – konsultacyjnego,</li> <li>• Ośrodek Profilaktyki Rodzinnej (obecnie:OPiRPA) w dobrej lokalizacji,</li> <li>• szeroka oferta profilaktyki uzależnień w Czersku - Poradnia Leczenia Uzależnień, Ośrodek Profilaktyki i Rozwiązywania Problemów Alkoholowych, grupy samopomocowe, realizacja programów rekomendowanych m.in. „ Spójrz Inaczej”, zajęcia socjoterapeutyczne, obozy profilaktyczne, zajęcia profilaktyczno-edukacyjne.</li> <li>• współpraca instytucjonalna,</li> <li>• działalność Gminnej Komisji Rozwiązywania Problemów Alkoholowych,</li> <li>• kierowanie osób uzależnionych na leczenie odwykowe,</li> <li>• prowadzenie działań edukacyjnych w zakresie uzależnień wśród rodziców, nauczycieli i sprzedawców napojów alkoholowych,</li> <li>• działalność Zespołu Interdyscyplinarnego,</li> <li>• wykwalifikowana kadra przygotowana do pracy z osobami dotkniętymi przemocą w rodzinie – terapeuta ds. przemocy w rodzinie, psycholog,</li> <li>• prowadzenie poradnictwa i podejmowanie interwencji w zakresie przeciwdziałania przemocy w rodzinie,</li> <li>• zapewniony dostęp dla ofiar przemocy w rodzinie do informacji o możliwych formach wsparcia.</li> </ul>	<ul style="list-style-type: none"> <li>• Niewielka liczba organizacji pozarządowych zajmujących się problemami uzależnień,</li> <li>• mało skuteczne leczenie odwykowe,</li> <li>• brak oferty korekcyjno–edukacyjnej dla osób stosujących przemoc,</li> <li>• brak mieszkań chronionych dla ofiar przemocy,</li> <li>• słaba oferta pedagogiczna dla rodziców – szkoła dobrego rodzica,</li> <li>• brak (bądź niewystarczająca ilość) superwizji dla kadry pracowniczej.</li> </ul>
<b>Szanse</b>	<b>Zagrożenia</b>
<ul style="list-style-type: none"> <li>• Inicjowanie przedsięwzięć propagujących zdrowy styl życia,</li> <li>• wzrost świadomości społecznej w zakresie profilaktyki uzależnień,</li> <li>• postrzeganie uzależnień oraz przemocy, jako problemu społecznego,</li> <li>• zapewnienie rodzinom dotkniętym problemami uzależnień dostępu do pomocy psychospołecznej i prawnej,</li> <li>• wzrost świadomości mieszkańców na temat zagrożeń uzależnieniami,</li> <li>• zmniejszanie się poziomu społecznego przyzwolenia na stosowanie przemocy w rodzinie,</li> <li>• wprowadzenie mediacji jako stałego narzędzia pracy.</li> </ul>	<ul style="list-style-type: none"> <li>• Postępująca demoralizacja dzieci i młodzieży,</li> <li>• wzrost liczby osób uzależnionych,</li> <li>• wzrost liczby rodzin dysfunkcyjnych,</li> <li>• nasilająca się skala problemów uzależnień rzutujących na prawidłowe funkcjonowanie rodziny,</li> <li>• nasilająca się skala zjawiska przemocy w rodzinie,</li> <li>• wzrost liczby osób wymagających działań korekcyjno – edukacyjnych,</li> <li>• kultura masowa „promująca przemoc” – gry komputerowe, filmy,</li> <li>• społeczne przyzwolenie na przemoc,</li> <li>• wzrost przemocy i agresji wśród młodzieży, nowe środki psychoaktywne,</li> <li>• niezadawalające rezultaty leczenia odwykowego z uzależnień.</li> </ul>

### III Misja

**Pomaganie mieszkańcom w trudnych sytuacjach, stwarzanie możliwości rozwoju, zaspokajanie potrzeb społeczności lokalnej oraz dążenie do integracji społecznej mieszkańców Gminy Czersk** – to naczelną misją/zadaniem jednostek organizacyjnych i innych podmiotów działających na obszarze Gminy Czersk.

### IV Cele strategiczne, operacyjne, kierunki działań i wskaźniki

#### **Cel strategiczny 1: Zintegrowany system wsparcia rodziny i opieki nad dzieckiem**

##### **Cele operacyjne:**

1. Zintegrowane i kompleksowe działania profilaktyczne oraz wspieranie rodziny w kryzysie ze szczególnym uwzględnieniem potrzeb dzieci i młodzieży.
2. Zapewnienie dzieciom i młodzieży odpowiednich warunków do życia i rozwoju.
3. Zapewnienie wsparcia rodzinom przeżywającym trudności w wypełnianiu funkcji opiekuńczo-wychowawczych.

##### **Kierunki działań:**

1. Zintensyfikowanie i rozwój form pracy socjalnej za szczególnym uwzględnieniem dzieci ze środowisk niewydolnych wychowawczo.
2. Prowadzenie grup wsparcia i grup samopomocowych.
3. Skoncentrowanie działań na zasobach, potencjale rodziny i osoby poprzez dostosowanie form i metod pracy do potrzeb, możliwości, oczekiwań odbiorcy.
4. Rozwój specjalistycznego poradnictwa, w tym rodzinnego dla rodzin biologicznych, zastępczych, a także terapii rodzinnej.
5. Umożliwienie powrotu dziecka z pieczy zastępczej do rodziny biologicznej.

##### **Wskaźniki:**

1. Liczba rodzin objętych pomocą społeczną ze względu na bezradność w sprawach opiekuńczo-wychowawczych.
2. Liczba asystentów rodziny.
3. Liczba rodzin objętych wsparciem asystenta rodziny.
4. Liczba funkcjonujących grup wsparcia.
5. Liczba dzieci umieszczonych w pieczy zastępczej.
6. Liczba dzieci, które powróciły z pieczy zastępczej do rodziny biologicznej.

#### **Cel strategiczny 2: Wsparcie osób bezrobotnych**

##### **Cele operacyjne:**

1. Działania na rzecz poprawy sytuacji bytowej osób i rodzin dotkniętych problemem bezrobocia.
2. Rozwijanie aktywnych form pomocy dla osób zagrożonych wykluczeniem społecznym, długotrwale bezrobotnych.
3. Przeciwdziałanie negatywnym skutkom psychospołecznym rodzin dotkniętych bezrobociem.

##### **Kierunki działań:**

1. Udzielanie pomocy finansowej i niefinansowej osobom i rodzinom dotkniętym zjawiskiem

- bezrobocia.
2. Współpraca z Powiatowym Urzędem Pracy w Chojnicach w celu zapewnienia zatrudnienia w ramach prac interwencyjnych, robót publicznych i prac społecznie użytecznych.
  3. Prowadzenie szeroko rozumianej pracy socjalnej z osobami bezrobotnymi z wykorzystaniem kontraktu socjalnego.
  4. Poradnictwo specjalistyczne.

**Wskaźniki:**

1. Liczba rodzin korzystających z pomocy społecznej ze względu na bezrobocie.
2. Liczba osób skierowanych do prac interwencyjnych.
3. Liczba osób skierowanych do robót publicznych.
4. Liczba osób skierowanych do prac społecznie użytecznych.
5. Liczba zawartych kontraktów socjalnych z osobami bezrobotnymi.

**Cel strategiczny 3: Profilaktyka i rozwiązywanie problemów uzależnień**

**Cele operacyjne:**

1. Profilaktyka oraz rozwiązywanie problemów alkoholowych, narkomanii w rodzinie i środowisku lokalnym.
2. Zapewnienie dostępu do specjalistycznej pomocy konsultacyjnej, informacyjnej oraz terapeutycznej dla osób uzależnionych od alkoholu, narkotyków oraz członków rodzin.
3. Zapewnienie dzieciom pomocy, ochrony i wsparcia przed skutkami uzależnień rodziców.
4. Rozwiązywanie problemów alkoholowych, narkomanii i innych uzależnień.

**Kierunki działań:**

1. Wspieranie działań na rzecz profilaktyki uzależnień poprzez edukację w zakresie profilaktyki uzależnień oraz udział w kampaniach społecznych, warsztatach, itp.
2. Zwiększenie dostępności pomocy terapeutycznej i rehabilitacyjnej dla osób uzależnionych od alkoholu poprzez finansowanie terapii dla osób uzależnionych, nadużywających i współuzależnionych oraz członków rodzin.
3. Działalność Gminnej Komisji Rozwiązywania Problemów Alkoholowych.

**Wskaźniki:**

1. Liczba osób korzystających z konsultacji terapeutycznych.
2. Liczba projektów profilaktycznych organizowanych przez organizacje pozarządowe i jednostki organizacyjne miasta.
3. Liczba wniosków do GKRPA.
4. Liczba złożonych wniosków do sądu w sprawie zastosowania obowiązku poddania się leczeniu odwykowemu.

**Cel strategiczny 4: Przeciwdziałanie przemocy w rodzinie oraz łagodzenie ich skutków**

**Cele operacyjne:**

1. Przeciwdziałanie zjawisku przemocy w rodzinie.
2. Wsparcie osób uwikłanych w przemoc w rodzinie.
3. Diagnozowanie zjawiska przemocy w rodzinie.
4. Zwiększanie wiedzy i świadomości społeczeństwa na temat stosowania przemocy w rodzinie.

**Kierunki działań:**

1. Wsparcie rodziny dotkniętej przemocą domową.
2. Realizacja pomocy w zakresie poradnictwa, wsparcia w tym psychologicznego, prawnego.
3. Realizacja działań pomocowych wobec osób doznających przemocy - udzielanie wsparcia przez MGOPS.
4. Realizacja działań interwencyjnych wobec osób stosujących przemoc.
5. Przeciwdziałanie występowaniu zjawisku przemocy poprzez edukację i udział w kampaniach społecznych, szkoleniach dotyczących przeciwdziałaniu przemocy.
6. Uzupełnianie infrastruktury socjalnej miasta, m.in. tworzenie mieszkań chronionych.
7. Tworzenie interdyscyplinarnych grup roboczych specjalistów do spraw interwencji w sytuacjach zagrażających.
8. Działalność Zespołu Interdyscyplinarnego.

**Wskaźniki:**

1. Liczba wszczętych procedur „Niebieskie Karty”.
2. Liczba projektów organizowanych przez organizacje pozarządowe i jednostki organizacyjne miasta.
3. Liczba osób biorących udział w szkoleniach.
4. Liczba zdarzeń edukacyjnych, profilaktycznych i innych związanych z przemocą w rodzinie.
5. Liczba osób korzystających z konsultacji terapeutycznych.
6. Liczba nowo powstałych mieszkań chronionych.
7. Liczba funkcjonujących mieszkań chronionych.
8. Liczba osób przebywających w mieszkaniach chronionych.
9. Liczba nowo powstałych w okresie sprawozdawczym grup roboczych.
10. Liczba członków zespołów.

**Cel strategiczny 5: Wspieranie osób niepełnosprawnych i starszych****Cele operacyjne:**

1. Zapewnienie odpowiednich form opieki osobom wymagającym pomocy.
2. Udzielanie wsparcia osobom niepełnosprawnym i starszym.
3. Zwiększenie dostępności usług społecznych.
4. Wspieranie aktywności seniorów.

**Kierunki działań:**

1. Diagnoza potrzeb osób niepełnosprawnych i starszych.
2. Udzielanie pomocy finansowej i niefinansowej osobom niepełnosprawnym i starszym.
3. Realizacja programów rządowych na rzecz osób starszych i niepełnosprawnych.
4. Współpraca z organizacjami realizującymi zadania na rzecz osób niepełnosprawnych.
5. Rozwój dziennych i całodobowych ośrodków wsparcia.
6. Rozwój wolontariatu wspierającego osoby starsze i niepełnosprawne.
7. Realizacja projektu rewitalizacji.

**Wskaźniki:**

1. Liczba osób starszych (powyżej 60 roku życia) korzystających z pomocy społecznej.
2. Liczba osób niepełnosprawnych korzystających z pomocy społecznej.
3. Liczba osób starszych i niepełnosprawnych korzystających z usług opiekuńczych.
4. Liczba realizowanych programów rządowych na rzecz osób starszych i niepełnosprawnych.
5. Liczba funkcjonujących ośrodków wsparcia na rzecz osób starszych i niepełnosprawnych.

6. Liczba osób umieszczonych w domach pomocy społecznej.

## **V Monitorowanie**

Monitoring realizacji Strategii Rozwiązywania Problemów Społecznych Gminy Czersk polegał będzie na corocznej analizie podjętych działań w ramach realizacji założonych celów. Do analizy zachodzących zmian służyć będą zdefiniowane wskaźniki realizacji zadań. Koordynatorem wdrażanej Strategii będzie Miejsko-Gminny Ośrodek Pomocy Społecznej w Czersku, który z dniem 1 stycznia 2021 roku zostaje przekształcony w Centrum Usług Społecznych. Zatem Dyrektor CUS będzie przedstawiał Radzie Miejskiej w Czersku informację z realizacji Strategii w ramach corocznego sprawozdania z działalności placówki.

## **VI Podsumowanie**

Strategia Rozwiązywania Problemów Społecznych Gminy Czersk na lata 2021-2030 jest podstawowym dokumentem określającym misję, cele i kierunki działań w sferze polityki społecznej Gminy Czersk, których realizacja przyczyni się do rozwiązania niektórych problemów społecznych, w konsekwencji poprawy jakości życia mieszkańców. Zmiany Strategii mogą wynikać z lokalnych jak też ogólnopolskich zmian uwarunkowań społecznych, politycznych czy prawnych.



Projekt nr 13

**UCHWAŁA Nr XXVII/.../20**

**RADY MIEJSKIEJ W CZERSKU**

z dnia 29 grudnia 2020 r.

**w sprawie zmiany uchwały nr XIX/234/20 w sprawie określenia szczegółowych warunków przyznawania i odpłatności za usługi opiekuńcze**

Na podstawie art. 18 ust. 2 pkt 15, art. 40 ust. 1 i art. 41 ust. 1 ustawy z dnia 8 marca 1990 r. o samorządzie gminnym (t. j. – Dz. U. z 2020 r., poz. 713 ze zm.), w związku z art. 17 ust. 1 pkt 11 oraz art. 50 ust. 6 ustawy z dnia 12 marca 1990 r. o pomocy społecznej (t. j. – Dz. U. z 2020 r., poz. 1876)

**Rada Miejska uchwala, co następuje:**

**§ 1.**

W uchwale nr XIX/234/20 Rady Miejskiej w Czersku z dnia 24 marca 2020 r. w sprawie określenia szczegółowych warunków przyznawania i odpłatności za usługi opiekuńcze:

1) § 2 ust. 1 otrzymuje brzmienie:

„1. Koszt jednej godziny usług opiekuńczych ustala się na kwotę 26,90 zł.”,

2) załącznik otrzymuje brzmienie określone w załączniku do uchwały.

**§ 2.**

Wykonanie uchwały powierza się Burmistrzowi.

**§ 3.**

1. Uchwała podlega ogłoszeniu na tablicy ogłoszeń, w Biuletynie Informacji Publicznej oraz Dzienniku Urzędowym Województwa Pomorskiego.
2. Uchwała wchodzi w życie po upływie 14 dni od dnia opublikowania w Dzienniku Urzędowym Województwa Pomorskiego.

Wnoszący:

Burmistrz Czerska

**Przemysław Biesek-Talewski**

Przewodniczący Rady

**Krzysztof Przytarski**

## UZASADNIENIE

Uchwała nr XIX/234/20 Rady Miejskiej w Czersku z dnia 24 marca 2020 r. w sprawie określenia szczegółowych warunków przyznawania i odpłatności za usługi opiekuńcze, określa szczegółowe warunki przyznawania i odpłatności za te usługi, jak też szczegółowe warunki częściowego lub całkowitego zwolnienia od opłat oraz trybu ich pobierania, określając koszt jednej godziny usług opiekuńczych na kwotę 22,58 zł. Zmiana uchwały obejmuje m.in. podwyższenie tej kwoty. Usługi opiekuńcze na terenie gminy Czersk, świadczone będą przez wykonawcę wybranego w trybie przepisów ustawy Prawo zamówień publicznych, który zaoferował kwotę 26,90 zł za godzinę świadczonych usług.

Załącznik  
do uchwały nr XXVII/.../20  
Rady Miejskiej w Czersku  
z dnia 29 grudnia 2020 r.

**TABELA ODPLATNOŚCI  
ZA USŁUGI OPIEKUŃCZE I SPECJALISTYCZNE USŁUGI OPIEKUŃCZE  
Z WYŁĄCZENIEM SPECJALISTYCZNYCH USŁUG OPIEKUŃCZYCH  
DLA OSÓB Z ZABURZENIAMI PSYCHICZNYMI**

<b>Dochód osoby samotnie gospodarującej lub przypadający na osobę w rodzinie liczony w % od kryterium dochodowego określonego w art. 8 ustawy o pomocy społecznej</b>	<b>Wskaźnik odpłatności w % ustalony od ceny 1 godziny usług:</b>	
	<b>Dla osoby samotnej</b>	<b>Dla osoby w rodzinie</b>
Do 100% kryterium	bezpłatnie	bezpłatnie
Powyżej 100% - 150%	5%	10%
Powyżej 150% - 200%	15%	20%
Powyżej 200% - 250%	25%	40%
Powyżej 250% - 300%	40%	60%
Powyżej 300% - 350%	60%	80%
Powyżej 350% - 400%	80%	100%
Powyżej 400%	100%	100%



Czersk, dnia 2020-12-17

WO.0057.9.2020

**SPRAWOZDANIE Z DZIAŁALNOŚCI BURMISTRZA**

**W okresie od dnia 16 listopada 2020 r. do dnia 14 grudnia 2020 r. wydałem 19 zarządzeń w sprawach:**

- 1) przyjęcia regulaminu wyborów przedstawiciela osób zatrudnionych w Urzędzie Miejskim w Czersku – 531/20,
- 2) przyjęcia materiałów na XXVI sesję Rady Miejskiej w Czersku – 532/20,
- 3) darowania samochodów gaśniczych Żuk oraz Steyr na rzecz Ochotniczej Straży Pożarnej w Wiecku – 533/20,
- 4) przyjęcia autopoprawek na XXVI sesję Rady Miejskiej w Czersku – 534/20,
- 5) zmiany uchwały budżetowej na 2020 rok, zadań z zakresu administracji rządowej oraz innych zadań zleconych Gminie Czersk ustawami na 2020 rok – 535/20,
- 6) zmiany planu finansowego Urzędu Miejskiego w Czersku na 2020 rok – 536/20,
- 7) zmiany zarządzenia nr 524/20 w sprawie wprowadzenia pracy zdalnej w urzędzie Miejskim w Czersku – 537/20,
- 8) darowizny na rzecz Gminy Czersk działki nr 50/5, stanowiącej drogę w miejscowości Struga – 538/20,
- 9) powołania komisji egzaminacyjnej dla nauczyciela ubiegającego się o awans na stopień nauczyciela mianowanego – 539/20,
- 10) zasad ponoszenia i dokumentowania wydatków w ramach funduszu sołectkiego i funduszu osiedlowego – 540/20,
- 11) zmiany uchwały budżetowej na 2020 rok, zadań z zakresu administracji rządowej oraz innych zadań zleconych Gminie Czersk ustawami na 2020 rok – 541/20,
- 12) zmiany planu finansowego Urzędu Miejskiego w Czersku na 2020 rok – 542/20,
- 13) przeprowadzenia inwentaryzacji rocznej w Urzędzie Miejskim w Czersku oraz jednostkach OSP – 543/20,
- 14) wypłaty odszkodowania za działkę oznaczoną numerem ewidencyjnym 955/51, stanowiącą drogę – ul. Łąkową w Czersku – 544/20,
- 15) wypłaty odszkodowania za działkę oznaczoną numerem ewidencyjnym 955/53 stanowiącą drogę – ul. Łąkową w Czersku – 545/20,
- 16) udzielenia upoważnienia Pani Annie Bielawskiej-Jutrzenka – Dyrektor Miejsko-Gminnego Ośrodka Pomocy Społecznej w Czersku – 546/20,
- 17) powołania Rady Społecznej do spraw opracowania „Strategii rozwoju Gminy Czersk do roku 2030” – 547/20,
- 18) zmiany regulaminu wynagradzania pracowników Urzędu Miejskiego w Czersku – 548/20,
- 19) przeprowadzenia rocznej inwentaryzacji używanego sprzętu obrony cywilnej i powołania komisji inwentaryzacyjnej – 549/20.

**ODBYTE NARADY I SPOTKANIA**

- 19.11.2020 r.      Podpisanie aktu notarialnego na sprzedaż lokalu mieszkalnego przy ul. Przytorowej w Czersku.  
Spotkanie z Panem Mariuszem Szwarcem – właścicielem firmy „Broker”.  
Odbiór nowo wybudowanej wiaty rekreacyjnej w Mosnej, zrealizowanej w ramach programu „Aktywne Sołectwo Pomorskie”.

- 23.11.2020 r.      Udział w wideokonferencji – Centrum Wsparcia Doradczego.  
Spotkanie z Panem Tomaszem Mundrym, Prezesem firmy Yong Li sp. z o.o.
- 24.11.2020 r.      Udział w XXVI Sesji Rady Miejskiej w Czersku.
- 25.11.2020 r.      Podpisanie aktu notarialnego na sprzedaż działki – poszerzenie nieruchomości przy ul. Zacisze w Czersku.
- 26.11.2020 r.      Udział w naradzie na placu budowy – dworzec PKP.  
Podpisanie protokołu z kontroli Państwowej Inspekcji Pracy.
- 27.11.2020 r.      Spotkanie z radym Powiatu Tucholskiego w sprawie połączeń kolejowych na linii Czersk – Laskowice.
- 30.11.2020 r.      Udział w naradzie na placu budowy – przebudowa ul. Transportowców i Wojska Polskiego.  
Udział w naradzie na placu budowy – budowa remizy w Łęgu-Kolonii.  
Spotkanie w sprawie strategii rozwoju gminy.  
Udział w posiedzeniu Rady Sportu.
- 01.12.2020 r.      Spotkanie z Panem Pawłem Garbackim – Dyrektorem Zakładu Usług Komunalnych w Czersku sp. z o.o. w sprawie rozwoju sieci wodno-kanalizacyjnych.
- 02.12.2020 r.      Udział w naradzie na placu budowy – przebudowa ul. Partyzantów.
- 03.12.2020 r.      Udział w naradzie na placu budowy – dworzec PKP.  
Podpisanie aktu notarialnego na sprzedaż działki – poszerzenie nieruchomości na ul. Zacisze w Czersku.  
Udział w posiedzeniu Rady Gospodarczej.
- 04.12.2020 r.      Udział w naradzie na budowie drogi z Łubnej do Malachina.  
Odbiór techniczny remizy OSP w Krzyżu.  
Udział w zdalnym spotkaniu członków Stowarzyszenia „Pomorskie w Unii Europejskiej”.
- 06.12.2020 r.      Załączenie iluminacji świątecznych w centrum Czerska.
- 07.12.2020 r.      Udział w negocjacjach umowy na konserwację oświetlenia z Enea Oświetlenie.
- 08.12.2020 r.      Spotkanie z Panem Mariuszem Szwarcem – właścicielem firmy „Broker”.
- 09.12.2020 r.      Podpisanie aktu notarialnego na sprzedaż działek w Kurczem i Czersku przy ul. Kaszubskiej.  
Spotkanie z Panem Dariuszem Drelichem – Wojewodą Pomorskim.
- 10.12.2020 r.      Spotkanie z Panem Ryszardem Szybajło – Burmistrzem Miasta Człuchów.  
Spotkanie z Panem Tadeuszem Kowalskim – Burmistrzem Tucholi.  
Spotkanie z Panem Wojciechem Jakubowskim – Komendantem Powiatowym

- Policji w Chojnicach – prezentacja nowych samochodów KPP.
- 11.12.2020 r.      Udział w posiedzeniu Komisji Rewizyjnej.  
Udział w posiedzeniu Komisji Rolnictwa, Infrastruktury, Działalności Gospodarczej i Ochrony Środowiska.
- 14.12.2020 r.      Udział w wideokonferencji – Centrum Wsparcia Doradczego.  
Spotkanie z Panem Leszkiem Mrozińskim – Dyrektorem Zespołu Szkół Specjalnych w Czersku.  
Udział w posiedzeniu Komisji Oświaty, Kultury, Sportu i Turystyki.
- 15.12.2020 r.      Udział w posiedzeniu Komisji Budżetu i Finansów.  
Podpisanie aktów notarialnych: sprzedaż działki przy ul. 60-lecia w Czersku, darowizna gruntów pod drogami na rzecz Gminy Czersk w Strudze i Czersku przy ul. Cisowej.  
Udział w posiedzeniu Komisji Zdrowia i Problemów Społecznych.  
Udział w posiedzeniu Zespołu ds. opiniowania Strategii rozwoju gminy Czersk do roku 2030.
- 16.12.2020 r.      Spotkanie z Panią Sylwią Surowiec – Dyrektorem Zakładu Gazowniczego w Gdańsku.  
Udział w naradzie z sołtysami i przewodniczącymi zarządów osiedli.
- 17.12.2020 r.      Udział w naradzie na placu budowy – dworzec PKP.

**B U R M I S T R Z**

**Przemysław Biesek-Talewski**