



Czerniewice, 2016-03-14

BR.0002.4.2016

Pani/Pan

.....

Zwołuję XVII sesję Rady Miejskiej w Czerniewicach, która odbędzie się w dniu **22 marca 2016 r. (wtorek)** o **godzinie 13:00** w sali konferencyjnej Urzędu Miejskiego w Czerniewicach z następującym porządkiem obrad:

1. Otwarcie sesji i stwierdzenie quorum.
2. Przyjęcie ewentualnych zmian w porządku obrad sesji.
3. Przyjęcie protokołu z poprzedniej sesji Rady.
4. Sprawozdanie z pracy Burmistrza w okresie między sesjami – *str. 2*,
5. Informacja dotycząca działalności Miejsko-Gminnego Ośrodka Pomocy Społecznej w Czerniewicach - wystąpienie Dyrektora M-GOPS Pani Sylwii Tomaszewskiej – *str. 6*,
6. Informacja o współpracy Gminy Czerniewice z organizacjami pozarządowymi oraz podmiotami prowadzącymi działalność pożytku publicznego – *str. 38*,
7. Informacja dotycząca inwestycji realizowanych w ramach umów partnerskich – *str. 40*,
8. Informacja nt. stanu infrastruktury na terenie gminy – *str. 41*,
9. Interpelacje i zapytania radnych.
10. Podjęcie uchwał w sprawie:
 - a) rozpatrzenia skargi na Burmistrza Czerniewice – *XVII/163/16, str. 78*,
 - b) przyjęcia Gminnego Programu Wspierania Rodziny w Gminie Czerniewice na lata 2016 – 2018 *XVII/164/16, str. 80*,
 - c) sposobu sprawienia pogrzebu przez Gminę Czerniewice – *XVII/165/16, str. 93*,
 - d) określenia trybu i szczegółowych kryteriów oceny wniosków o realizację zadania publicznego w ramach inicjatywy lokalnej *XVII/166/16, str. 96*,
 - e) wyrażenia woli przystąpienia Gminy Czerniewice do wspólnej realizacji projektu pn. „Pomorskie Szlaki Kajakowe – Z nurtem Wdy” planowanego do realizacji w ramach Regionalnego Programu Operacyjnego Województwa Pomorskiego na lata 2014-2020 *XVII/167/16, str. 101*,
 - f) wyrażenia woli przystąpienia Gminy Czerniewice do wspólnej realizacji projektu pn. „Pomorskie Szlaki Kajakowe – Szlakiem Zbrzycy i Brdy” planowanego do realizacji w ramach Regionalnego Programu Operacyjnego Województwa Pomorskiego na lata 2014-2020 *XVII/168/16, str. 104*,
 - g) zatwierdzenia zaktualizowanego Planu Odnowy Miejscowości Łubna na lata 2009-2020 *XVII/169/16, str. 107*,
 - h) zatwierdzenia zaktualizowanego Planu Odnowy Miejscowości Malachin na lata 2009-2020 *XVII/170/16, str. 139*,
 - i) określenia zasad przyznawania oraz wysokości diet przewodniczących jednostek pomocniczych *XVII/171/16, str. 179*,
 - j) ustalenia diet radnych *XVII/172/16, str. 182*.
11. Odpowiedzi na interpelacje i zapytania radnych.
12. Wolne wnioski i informacje.
13. Zakończenie sesji.

Przewodniczący Rady

/-/ Grzegorz Kobierowski



SPRAWOZDANIE Z DZIAŁALNOŚCI BURMISTRZA

I. W okresie od 15 lutego 2016 r. do 7 marca 2016 r. Burmistrz Czerska wydała 21 zarządzeń w sprawach:

- 1) rozstrzygnięcia otwartego konkursu ofert o dotacje na realizację zadań własnych Gminy Czersk – Zarz. nr 344/16,
- 2) zlecenia realizacji zadania publicznego z pominięciem otwartego konkursu ofert – Zarz. nr 345/16,
- 3) wykupu prawa wieczystego użytkowania działki 283/2 (obręb Czersk) na rzecz Gminy Czersk – Zarz. nr 346/16,
- 4) wykupu prawa własności działki nr 462/2 (obręb Gotelp) – Zarz. nr 347/16,
- 5) imiennego powołania komisji do opiniowania ofert złożonych w ramach otwartego konkursu na realizację zadań własnych gminy w 2016 r. – Zarz. nr 348/16,
- 6) powierzenia stanowiska Dyrektora Samodzielnego Publicznego Zakładu Opieki Zdrowotnej w Czersku – Zarz. nr 349/16,
- 7) wykupu działki nr 1066/5 położonej w Czersku i stanowiącej ul. Jagodową – Zarz. nr 350/16,
- 8) powołania zespołu ds. przeprowadzenia konsultacji dotyczących podziału sołectwa Klaskawa – Zarz. nr 351/16,
- 9) zmiany planu finansowego Urzędu Miejskiego w Czersku – Zarz. nr 352/16,
- 10) zmiany uchwały budżetowej na 2016 rok, zadań z zakresu administracji rządowej oraz innych zadań zleconych Gminie Czersk ustawami na 2016 rok – Zarz. nr 353/16,
- 11) zmiany planu finansowego Urzędu Miejskiego w Czersku – Zarz. nr 354/16,
- 12) zasad wstępnej oceny celowości zaciągania zobowiązań i zasad dokonywania wydatków – Zarz. nr 355/16,
- 13) zwołania zebrania mieszkańców sołectwa Klaskawa – Zarz. nr 356/16,
- 14) sposobu postępowania z petycjami składanymi do Burmistrza Czerska – Zarz. nr 357/16,
- 15) rozstrzygnięcia otwartego konkursu ofert o dotacje na realizację zadań własnych Gminy Czersk – Zarz. nr 358/16,
- 16) oddania w użyczenie świetlicy wiejskiej w Gutowcu – Zarz. nr 359/16,
- 17) powołania Komisji Rekrutacyjnej dla przeprowadzenia procedury naboru na dwa wolne stanowiska urzędnicze w Biurze Kontroli Urzędu Miejskiego w Czersku – Zarz. nr 360/16,
- 18) powołania Komisji Rekrutacyjnej dla przeprowadzenia procedury naboru na wolne stanowisko urzędnicze w Wydziale Rozwoju Gospodarczego Urzędu Miejskiego w Czersku – Zarz. nr 361/16,
- 19) zwołania zebrania mieszkańców sołectwa Łubna i Malachin – Zarz. nr 362/16,
- 20) zmiany zarządzenia nr 79/11 Burmistrza Czerska z dnia 28 kwietnia 2011 r. w sprawie wprowadzenia programów komputerowych w Urzędzie Miejskim w Czersku – Zarz. nr 363/16,
- 21) udzielenia upoważnień do przeprowadzania wywiadów środowiskowych w sprawach o przyznanie dodatków mieszkaniowych – Zarz. nr 364/16.

SPRAWOZDANIE Z WYKONANIA UCHWAŁ RADY MIEJSKIEJ

II. Na sesji w dniu 25 lutego 2016 r. Rada Miejska podjęła uchwały w sprawie:

- 1) powołania Spółdzielni Socjalnej „Czersk” – XVI/152/16 uchwała weszła w życie z dniem podjęcia,
- 2) nadania statutu Samodzielnemu Publicznemu Zakładowi Opieki Zdrowotnej w Czersku – XVI/153/16 uchwała wejdzie w życie po upływie 14 dni od dnia ogłoszenia w Dzienniku Urzędowym Województwa Pomorskiego oraz została przekazana Dyrektorowi Samodzielnego Publicznego Zakładu Opieki Zdrowotnej w Czersku,
- 3) określenia kryteriów obowiązujących w postępowaniu rekrutacyjnym do pierwszej klasy szkoły podstawowej, dla której organem prowadzącym jest Gmina Czersk – XVI/154/16 uchwała wejdzie w życie po upływie 14 dni od dnia ogłoszenia w Dzienniku Urzędowym Województwa Pomorskiego,
- 4) określenia kryteriów obowiązujących w postępowaniu rekrutacyjnym do pierwszej klasy gimnazjum, dla którego organem prowadzącym jest Gmina Czersk – XVI/155/16 uchwała wejdzie w życie po upływie 14 dni od dnia ogłoszenia w Dzienniku Urzędowym Województwa Pomorskiego,
- 5) przystąpienia do realizacji projektu pn. "Stworzenie Programu Rewitalizacji dla miasta Czersk" – XVI/156/16 uchwała weszła w życie z dniem podjęcia,
- 6) wyrażenia woli przystąpienia Gminy Czersk do wspólnej realizacji projektu pn. „Latarnicy2020.pl” planowanego do realizacji w ramach Programu Operacyjnego Polska Cyfrowa 2014-2020 – XVI/157/16 uchwała weszła w życie z dniem podjęcia,
- 7) przyjęcia "Programu gospodarowania mieszkaniowym zasobem Gminy Czersk na lata 2016 - 2021" – XVI/158/16 uchwała wejdzie w życie po upływie 14 dni od dnia ogłoszenia w Dzienniku Urzędowym Województwa Pomorskiego oraz została przekazana Dyrektorowi Administracji Zasobów Komunalnych w Czersku,
- 8) przyjęcia Roczno programu opieki nad zwierzętami bezdomnymi oraz zapobiegania bezdomności zwierząt w Gminie Czersk – XVI/159/16 uchwała wejdzie w życie po upływie 14 dni od dnia ogłoszenia w Dzienniku Urzędowym Województwa Pomorskiego oraz została przekazana Dyrektorowi Zakładu Usług Komunalnych w Czersku,
- 9) zmiany uchwały Nr XIV/142/15 Rady Miejskiej w Czersku z dnia 23 grudnia 2015 roku w sprawie udzielenia Powiatowi Chojnickiemu pomocy finansowej na realizację przedsięwzięcia pn. "Poprawa bezpieczeństwa na drogach Powiatu Chojnickiego poprzez modernizację dróg powiatowych - etap III" – XVI/160/16 uchwała weszła w życie z dniem podjęcia i została przekazana Regionalnej Izbie Obrachunkowej w Gdańsku oraz Powiatowi Chojnickiemu,
- 10) zmiany uchwały budżetowej na 2016 rok - XVI/161/16 uchwała weszła w życie z dniem podjęcia i została przekazana Regionalnej Izbie Obrachunkowej w Gdańsku,
- 11) zmiany wieloletniej prognozy finansowej Gminy Czersk na lata 2016 – 2025 – XVI/162/16 uchwała weszła w życie z dniem podjęcia.

ODBYTE NARADY I SPOTKANIA

Burmistrz Jolanty Fierek:

16.02.2016r.	Spotkanie z P. Joanna Stopa ws. sali komputerowej w Będźmierowicach
16.02.2016r.	Spotkanie z Prezesem ZUK Pawłem Garbackim ws. planowanego oddania dwóch działek w aport spółki
17.02.2016r.	Jubileusz 35-lecia Zakładu Fotograficznego pp. Pazda
18.02.2016r.	Komisja Rewizyjna
25.02.2016r.	Spotkanie z P. Klugmannem ws. konfliktu pomiędzy autorami tomiku poetów Borów Tucholskich
25.02.2016r.	Sesja Rady Miejskiej
07.03.2016r.	Spotkanie z Sołtysem Gutowca wraz z delegacją ws. Utworzenia punktu przedszkolnego
10.03.2016r.	CIT - Wernisaż wystawy z okazji 15 rocznicy utworzenia Środowiskowego Domu Samopomocy w Czersku
10.03.2016r.	Konsultacje społeczne z mieszkańcami Sołectwa Klaskawa

I Zastępcy Burmistrza Mateusza Rydzkowskiego:

18.02.2016r.	Komisja Rewizyjna
18.02.2016r.	Komisja Zdrowia i Problemów Społecznych
19.02.2016r.	Komisja Budżetu i Finansów
22.02.2016r.	Spotkanie ws dróg - ISOKONSULTING
22.02.2016r.	Spotkanie w sprawie wniosku o dofinansowanie z prow na budowę drogi Malachin – Łubna
23.02.2016r.	Komisja Rolnictwa, Infrastruktury, Działalności Gospodarczej i Ochrony Środowiska
24.02.2016r.	Rozmowa z z-cą dyrektora RZGW w sprawie uzgodnień dotyczących przebudowy mostu w Zaporze
24.02.2016r.	Komisja Oświaty, Kultury, Sportu i Turystyki
25.02.2016r.	Sesja Rady Miejskiej
26.02.2016r.	Konferencja "na rzecz 22"
02.03.2016r.	Spotkanie ze Starostą ws omówienia zakresu wspólnych inwestycji

02.03.2016r.	Komisja Rewizyjna
08.03.2016r.	Rozmowa z dyrektorem ZDW ws drogi 237
10.03.2016r.	Spotkanie z Prezesem ZUK
10.03.2016r.	Konsultacje społeczne z mieszkańcami Sołectwa Klaskawa

II Zastępcy Burmistrza Grzegorza Klauzy:

18.02.2016r.	Komisja Rewizyjna
18.02.2016r.	Komisja Zdrowia i Problemów Społecznych
19.02.2016r.	Komisja Budżetu i Finansów
22.02.2016r.	Rada Społeczna SP ZOZ - posiedzenie dotyczące zmian w statucie
23.02.2016r.	Spotkanie ZHP Myłof ws. Święta Pstrąga
23.02.2016r.	Komisja Rolnictwa, Infrastruktury, Działalności Gospodarczej i Ochrony Środowiska
24.02.2016r.	Komisja konkursowa - dotacje seniorzy
24.02.2016r.	Komisja Oświaty, Kultury, Sportu i Turystyki
24.02.2016r.	Udział w obchodach 35-lecia Zrzeszenia Kaszubsko Pomorskiego
25.02.2016r.	Sesja Rady Miejskiej
26.02.2016r.	Walne Zebranie Morenka -Charzykowy
03.03.2016r.	Walne Zebranie Banku Żywności
04.03.2016r.	Uroczystość podsumowująca Dokonania Roku 2015 Powiatu Chojnickiego
07.03.2016r.	Lodowisko Człuchów - wizyta studyjna
07.03.2016r.	Narada z Dyrektorami Szkół
10.03.2016r.	CIT - Wernisaż wystawy z okazji 15 rocznicy utworzenia Środowiskowego Domu Samopomocy w Czersku
10.03.2016r.	Konsultacje społeczne z mieszkańcami Sołectwa Klaskawa

BURMISTRZ
Jolanta Fierek
Jolanta Fierek



BR
91

Numer dziennika 3306/p/2016
Numer sprawy
10 MAR. 2016
Urząd Miejski w Czersku
woj. pomorskie

***Sprawozdanie z działalności
Miejsko-Gminnego Ośrodka Pomocy
Społecznej w Czersku
za rok 2015***

Marzec 2016

SPIS TREŚCI

Rozdział	Strona
1. Zatrudnienie w 2015 roku w Miejsko-Gminnym Ośrodku Pomocy Społecznej.....	3
2. Wydatki na zadania realizowane przez MGOPS.....	6
3. Realizacja ustawy o pomocy społecznej.....	8
4. Domy Pomocy Społecznej.....	10
5. Usługi specjalistyczne dla osób z zaburzeniami psychicznymi (zadanie zlecone).....	11
6. Usługi opiekuńcze.....	11
7. Program Operacyjny Pomoc Żywnościowa.....	11
8. Dodatki mieszkaniowe i energetyczne.....	12
9. Prace społecznie – użyteczne.....	14
10. Świadczenia rodzinne.....	15
11. Fundusz alimentacyjny.....	18
12. Karta Dużej Rodziny.....	21
13. Punkt Informacyjno – Konsultacyjny.....	21
14. Realizacja Gminnego Programu Przeciwdziałania Przemocy w Rodzinie oraz Ochrony Ofiar Przemocy w Rodzinie.....	21
15. Realizacja Gminnego Programu Profilaktyki i Rozwiązywania Problemów Alkoholowych oraz Gminnego Programu Przeciwdziałania Narkomanii.....	23
16. Asystenci rodzin.....	27
17. Środowiskowy Dom Samopomocy.....	28

1. Zatrudnienie w 2015 roku w Miejsko-Gminnym Ośrodku Pomocy Społecznej

MGOPS w Czersku na koniec ubiegłego roku w ramach zawartych umów o pracę zatrudniał 39 pracowników, co stanowiło 37,75 etatu (2 osoby na zwolnieniu chorobowym, 2 osoby na urloпах rodzicielskich)

Liczba pracowników stan na 31.12.2015r.

Zatrudnienie w MGOPS w 2015 roku			
Dział	Stanowisko	Etaty	Osoby
Kadra kierownicza	Dyrektor	1	1
Dział Administracyjny	Pracownik ds. kadr i administracji	0,5	(1)
	Koordinator, referent ds. dodatków mieszkaniowych, energetycznych oraz Karty Dużej Rodziny	0,5	(1)
	Radca prawny	0,5	1
	Kierowca	0,25	(1)
	Robotnik gospodarczy (1 osoba przyjęta na zastępstwo w wymiarze 0,75 etatu)	1,75	2
	Pracownik ds. administracji	0,5	1
Dział Finansowy	Główny Księgowy	1	1
	Księgowy	1	1
	Kasjer	0,5	(1)
Dział Pomocy Środowiskowej i Usług	Koordinator	1	1
	Pracownik socjalny (1 osoba przyjęta na zastępstwo pracownika przebywającego na zwolnieniu lekarskim, 1 osoba przyjęta na zastępstwo pracownika przebywającego na urlopie rodzicielskim)	12	12
	Opiekunki świadczące usługi opiekuńcze specjalistyczne	3	3
Dział Świadczeń Rodzinnych i FA	Koordinator	1	1
	Referent ds. świadczeń rodzinnych i funduszu alimentacyjnego (1 osoba przyjęta na zastępstwo pracownika przebywającego na urlopie rodzicielskim)	5,5	5 + (1)
Środowiskowy Dom Samopomocy	Koordinator	0,5	(1)
	Instruktor terapii zajęciowej (1 osoba przyjęta na zastępstwo pracownika przebywającego na urlopie bezpłatnym)	5,5	5 + (1)

	Kierowca	0,75	(1)
Ośrodek Profilaktyki i Rozwiązywania Problemów Alkoholowych	Pracownik świetlicy/ referent	1	1
Razem		37,75	39

Osoby wpisane w nawiasach mają etat dzielony na dwa stanowiska. Koordynator działu Administracji i Obsługi, pracownik ds. kadr i administracji (0,5 etatu), referent ds. dodatków mieszkaniowych, energetycznych oraz Karty Dużej Rodziny (0,5 etatu) to jedna osoba. Kierowca pełni swoją funkcję w MGOPS (0,25 etatu) oraz w ŚDS w Czersku (0,75 etatu). Kasjer (0,5 etatu) pracuje również jako referent ds. świadczeń rodzinnych (0,5 etatu). Koordynator ŚDS (0,5 etatu) jest równocześnie instruktorem terapii zajęciowej (0,5 etatu).

W Ośrodku funkcjonuje podział na działy, które bezpośrednio podlegają Dyrektorowi Ośrodka, wyróżnia się:

1. Dział Pomocy i Usług w skład, którego wchodzi: koordynator, 12 pracowników socjalnych oraz 3 opiekunki środowiskowe. Do głównych zadań działu zalicza się pracę socjalną świadczoną na rzecz poprawy funkcjonowania osób i rodzin w ich środowisku społecznym oraz pomoc w zaspokojeniu potrzeb w ramach świadczonych usług opiekuńczych przyznawanych rodzinie lub osobie wymagającej wsparcia.
2. Dział Finansowy w skład, którego wchodzi pracownicy księgowości: główny księgowy, księgowa oraz kasjer.
3. Dział Administracji i Obsługi w skład, którego wchodzi pracownicy: koordynator, referent ds. dodatków mieszkaniowych, energetycznych oraz Karty Dużej Rodziny, pracownik ds. kadr i administracji, pracownik ds. administracji, pracownik gospodarczy, kierowca oraz radca prawny. Do głównych zadań działu zaliczamy przyznawanie i realizację wypłat dodatków mieszkaniowych i energetycznych dla osób uprawnionych do otrzymania tego typu pomocy, realizację ustawy o Karcie Dużej Rodziny, zajmowanie się sprawami organizacyjnymi i administracyjnymi w celu zapewnienia sprawnego funkcjonowania Ośrodka.
4. Dział Świadczeń Rodzinnych i Funduszu Alimentacyjnego w skład którego wchodzi: koordynator oraz 6 referentów ds. świadczeń rodzinnych i funduszu alimentacyjnego. Do głównych zadań zaliczamy przyznawanie i realizację wypłat świadczeń rodzinnych i alimentacyjnych dla osób uprawnionych do otrzymania tego typu pomocy.
5. Środowiskowy Dom Samopomocy w skład, którego wchodzi: koordynator, 4 instruktorów terapii zajęciowej oraz kierowca. Dział zajmuje się obsługą i zapewnieniem sprawnego funkcjonowania ŚDS.
6. Ośrodek Profilaktyki i Rozwiązywania Problemów Alkoholowych w skład, którego wchodzi: pracownik świetlicy/ referent. Dział zajmuje się obsługą i zapewnieniem sprawnego funkcjonowania OPIRPA.

Dodatkowo dla zapewnienia prawidłowej realizacji zadań Ośrodka w 2015 roku zawarto 55 umów zleceń na świadczenie następujących usług:

- Prowadzenie zajęć socjoterapeutycznych dla uczniów ZSS w Czersku – 1 umowa, 1 osoba
- Prowadzenie zajęć socjoterapeutycznych dla uczniów ZS w Łęgu – 1 umowa, 1 osoba
- Prowadzenie terapii logopedycznej w ŚDS – 1 umowa, 1 osoba
- Psycholog w ŚDS Czersk – 2 umowy, 2 osoby
- Psycholog w OPIRPA i MGOPS – 1 umowa, 1 osoba
- Obsługa informatyczna "administracja systemu świadczenia rodzinne" – 1 umowa, 1 osoba
- Obsługa informatyczna "administracja systemu pomost", obsługa strony internetowej oraz domeny – 1 umowa, 1 osoba
- Asystent rodziny – 6 umów, 6 osób
- Prowadzenie zajęć profilaktycznych – program „Spójrz inaczej” w grupie dzieci z SP nr 1 w Czersku – 4

- umowy, 4 osoby
- Opieka nad dziećmi podczas obozu kolonii w Pogorzeliczy – 2 umowy, 2 osoby
 - Realizacja rządowego programu dla rodzin wielodzietnych – 1 umowa, 1 osoba
 - Obsługa świadczeń rodzinnych – 1 umowa, 1 osoba.
 - Projekt logo MGOPS i papieru firmowego - 1 umowa, 1 osoba.
 - Zajęcia terapeutyczne w zakresie profilaktyki uzależnień – 3 umowy, 3 osoby
 - Przeprowadzenie zajęć reedukacyjnych – 1 umowa, 1 osoba
 - Przeprowadzenie zajęć terapeutycznych - 1 umowa, 1 osoba
 - Asystentura osobom niepełnosprawnym – 2 umowy, 1 osoba
 - Pełnienie roli ABI w MGOPS – 1 umowa, 1 osoba
 - Pomoc w obsłudze księgowej MGOPS – 6 umów, 4 osoby
 - Zastępstwo prawne w sprawie przed sądem rejonowym – 1 umowa, 1 osoba
 - Weryfikacja list wypłat pracowników MGOPS - 2 umowy, 2 osoby
 - Sporządzenie miesięcznego sprawozdania finansowego – 1 umowa, 1 osoba
 - Przygotowanie przetargu ograniczonego w ramach ustawy PZP – 1 umowa, 1 osoba

Dodatkowo 31.12.2015 zawarto 13 umów zleceń, w związku z rezygnacją Dyrektora oraz potrzebą zapewnienia sprawnego funkcjonowania Ośrodka w roku 2016.

Doskonalenia zawodowe

W 2015 roku podobnie jak w latach ubiegłych pracownicy Ośrodka systematycznie podnosili swoje kwalifikacje, wiedzę i umiejętności. Korzystali z płatnych oraz bezpłatnych szkoleń, wykładów, warsztatów i konferencji. Pracownicy skorzystali z 38 szkoleń.

Podnoszenie swoich kwalifikacji w formach szkolnych realizowały 2 osoby, 1 osoba – studia magisterskie, 1 osoba – szkoła średnia.

Warto zaznaczyć, że środki finansowe zaplanowane w budżecie jednostki na szkolenia pracownicze są nieadekwatne do potrzeb szkoleniowych. Zmieniające się wciąż przepisy, wprowadzanie nowych regulacji prawnych powoduje większe potrzeby w w/w zakresie.

Stáže, praktyki

W 2015 roku podobnie jak w latach ubiegłych Ośrodek w ramach umów zawartych z różnymi podmiotami realizował staże i praktyki zawodowe.

W ramach umowy zawartej z Powiatowym Urzędem Pracy w Chojnicach zrealizowano staż dla 2 osób, na następujących stanowiskach:

1 osoba – asystent osoby niepełnosprawnej – od 27.04.2015 – 26.10.2015 – ŚDS Czersk

1 osoba – technik administracji – od 27.04.2015 – 26.10.2015 – MGOPS Czersk

Umożliwiono oprócz tego 1 osobie odbycie praktyki studenckiej.

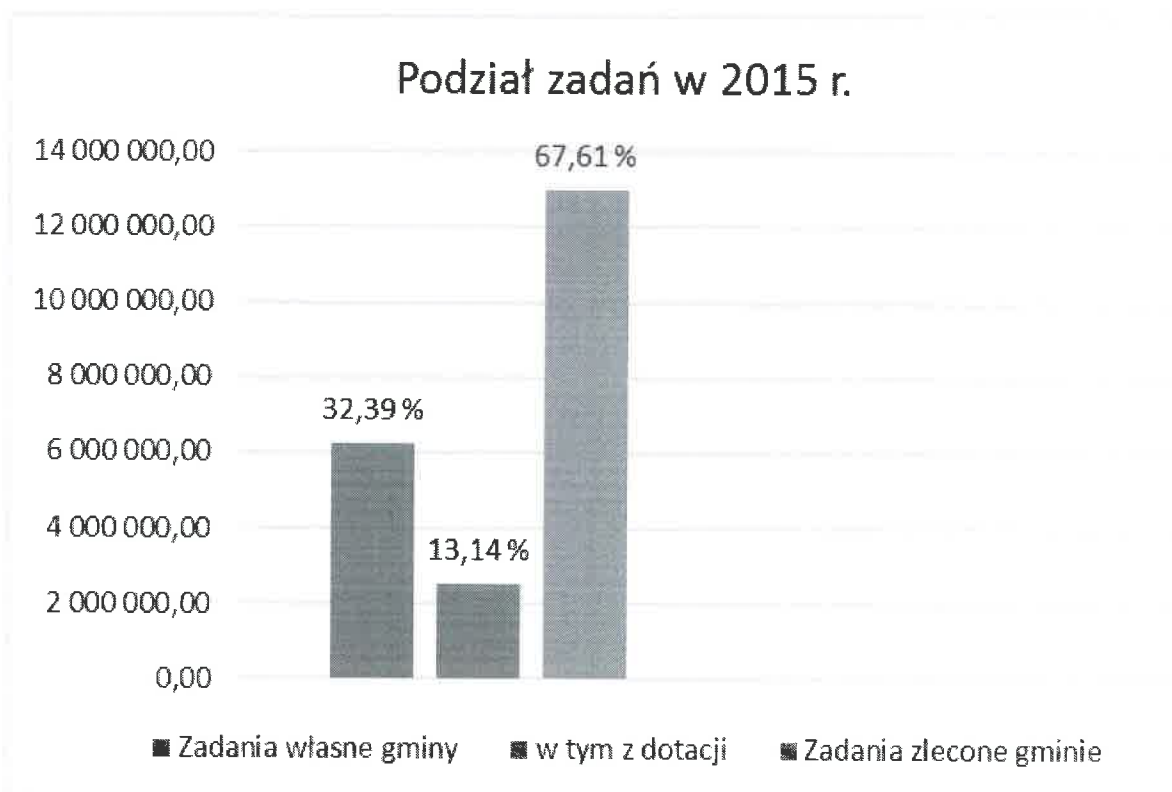
2. Wydatki na zadania realizowane przez MGOPS

Zadania realizowane bezpośrednio przez Ośrodek Pomocy Społecznej po stronie wydatków zamknęły się kwotą **19 219 633,69 zł**

Wydatki na realizację zadań w 2015 roku.

Zadania	Wydatki w zł
Zadania własne gminy	6 224 648,85
w tym z dotacji	2 524 706,80
Zadania zlecone gminie	12 994 984,84
Razem:	19 219 633,69

Szczegółowe zestawienie wydatków OPS w 2015 roku.



Szczegółowe zestawienie wydatków OPS w 2015 roku.

Forma pomocy	Wydatki w zł
Zadania własne gminy	

Zasiłki i pomoc w naturze	968 472,41
w tym dotacja	785 480,04
Domy pomocy społecznej	987 268,87
Zwalczanie narkomanii	8 960,00
Przeciwdziałanie alkoholizmowi	202 797,34
Dożywianie dzieci oraz program wieloletni "Pomoc państwa w zakresie dożywiania"	390 929,34
w tym dotacja	300 000,00
Utrzymanie Ośrodka	1 120 750,93
w tym dotacja	344 881,87
Bank Żywności	23 282,89
Zasiłki stałe	935 551,93
w tym dotacja	935 551,93
Dodatki mieszkaniowe	886 139,28
Składki na ubezpieczenia zdrowotne	81 500,00
w tym dotacja	81 500,00
Prace społecznie użyteczne	14 580,00
Usługi opiekuńcze	242 759,16
Wspieranie rodziny	171 765,62
w tym dotacja	77 292,96
Fundusz alimentacyjny	54 807,41
Rodziny zastępcze	128 537,10
Przeciwdziałanie przemocy w rodzinie	6 546,57
Razem	6 224 648,85
Zadania złączone gminie	
Koszty wydania decyzji z zakresu opieki zdrowotnej	1 000,00
Środowiskowy Dom Samopomocy	364 930,13
Świadczenia rodzinne, fundusz alimentacyjny, składki na ubezpieczenia emerytalne i rentowe, utrzymanie świadczeń rodzinnych i funduszu alimentacyjnego	12 308 949,54
Składki na ubezpieczenia zdrowotne	110 200,00
Specjalistyczne usługi opiekuńcze	178 153,37
Dodatki energetyczne	11 559,10
Dodatki do świadczeń pielęgnacyjnych	5 811,00
Wynagrodzenie należne opiekunowi z tytułu sprawowania opieki	12 089,13
Karta Dużej Rodziny	2 292,57
Razem	12 994 984,84

3. Realizacja ustawy o pomocy społecznej

Świadczenia pieniężne przyznawane są z systemu pomocy społecznej pod warunkiem spełnienia jednocześnie dwóch kryteriów. Konieczne jest występowanie przynajmniej jednej z okoliczności wskazującej na trudną sytuację życiową np. bezrobocie, niepełnosprawność, wielodzietność, potrzeba ochrony macierzyństwa, sieroctwo, bezdomność i innych wskazanych w ustawie o pomocy społecznej oraz spełnienie kryterium dochodowego.

Kryterium dochodowe:

- a) dla osoby samotnie gospodarującej do 30.09.2015 - 542,00 zł od 01.10.2015 - **634,00 zł**.
- b) dla osoby w rodzinie do 30.09.2015 - 456,00 zł od 01.10.2015 - **514,00 zł**.

Środki na realizację zadań pomocy społecznej, które dzieli się odpowiednio na zadania własne i zlecone, pochodzą z budżetu gminy i budżetu państwa.

Świadczenia z zakresu zadań własnych gminy.

Formy pomocy	Liczba świadczeń	Kwota świadczeń w zł	Liczba rodzin	Liczba osób w rodzinach
zasiłki stałe ogółem	2284	940.068	216	361
w tym przyznany dla osoby: samotnie gospodarującej	1586	755.194	151	151
pozostającej w rodzinie	698	184.874	71	217
zasiłki okresowe - ogółem	2292	789.130	558	1788
w tym: środki własne	X	X	x	x
dotacja	X	789.130	x	x
w tym przyznane z powodu: bezrobocia	1706	576.650	423	1328
długotrwałej choroby	143	51.022	59	160
niepełnosprawności	286	95.819	87	334
innego niż wymienione w wierszach 10-13 (np. wielodzietność)	157	65.639	67	284
schronienie	53	45.492	9	9
posiłek	116.870	306.199	482	2206
w tym dla: dzieci	116.707	305.449	481	2205
usługi opiekuńcze	21.977	177.096	45	54
zasiłki celowe na pokrycie wydatków powstałych w wyniku zdarzenia losowego	5	15.915	5	19
inne zasiłki celowe i w naturze - ogółem	x	206.315	513	1351
w tym: zasiłki celowe specjalne	230	41.957	117	243
poradnictwo specjalistyczne	X	X	0	0
interwencja kryzysowa	X	X	0	0
praca socjalna	x	x	342	1093
odpłatność gminy za dps-y	441	987.269	43	43

Świadczenia z zakresu zadań zleconych gminie.

Formy pomocy	Liczba osób, którym przyznano decyzją świadczenie	Liczba świadczeń	Kwota świadczeń	Liczba rodzin	Liczba osób w rodzinach
specjalistyczne usługi opiekuńcze w miejscu zamieszkania dla osób z zaburzeniami psychicznymi	18	7420	166.804	18	61

Najczęstsze powody przyznawania pomocy w 2015 roku:

Powód trudnej sytuacji życiowej	Liczba rodzin	Liczba osób w rodzinie
Ubóstwo	716	2240
Bezdomność	10	11
Potrzeba ochrony macierzyństwa	112	557
w tym: wielodzietność	62	341
Bezrobocie	723	2312
Niepełnosprawność	352	904
Długotrwała lub ciężka choroba	402	1047
Bezradność w sprawach opiekuńczo – wychowawczych i prowadzenia gosp. dom.	209	909
w tym: rodziny niepełne	115	376
Rodziny wielodzietne	99	574
Przemoc w rodzinie	9	28
Alkoholizm	45	82
Trudności w przystosowaniu do życia po opuszczeniu zakładu karnego	19	35
Zdarzenie losowe	5	19

Należy nadmienić, że 1 rodzina może mieć więcej niż 1 powód dla którego znalazła się w trudnej sytuacji.

4. Domy Pomocy Społecznej

Dzięki ogólnemu postępowi i rozwojowi cywilizacyjnemu, a szczególnie z powodu nowych możliwości współczesnej medycyny, rośnie długość życia przeciętnego człowieka. Dłuższe życie nie zawsze oznacza jednakową jakość i sprawność fizyczną. W przypadku kiedy osoba wymaga całodobowej opieki i pielęgnacji, gdy rodzina ani tutaj. Ośrodek nie jest w stanie zapewnić usług opiekuńczych należy skierować taką osobę do domu pomocy społecznej, który jest odpowiedzialny za zabezpieczenie jej potrzeb.

Zgodnie z art. 61 ust. 2 ustawy z dnia 12 marca 2004 roku o pomocy społecznej obowiązani do wnoszenia opłaty za pobyt w domu pomocy społecznej są w kolejności:

- 1) mieszkaniec domu, a w przypadku osób małoletnich przedstawiciel ustawowy z dochodów dziecka, nie więcej jednakże niż 70% ze swojego dochodu
- 2) małżonek, zstępni przed wstępnymi zgodnie z umową zawartą na podstawie art. 103 ust. 2 w/w ustawy z tym, że:
 - a) w przypadku osoby samotnie gospodarującej, jeżeli dochód jest wyższy niż 300% kryterium dochodowego osoby samotnie gospodarującej (tj. powyżej **1.902,00 zł**), jednak kwota dochodu pozostająca po wniesieniu opłaty nie może być niższa niż 300% tego kryterium,
 - b) w przypadku osoby w rodzinie, jeżeli posiadany dochód na osobę jest wyższy niż 300% kryterium dochodowego na osobę w rodzinie (tj. powyżej **1.542,00 zł** na 1 osobę w rodzinie), z tym że kwota dochodu pozostająca po wniesieniu opłaty nie może być niższa niż 300% kryterium dochodowego na osobę w rodzinie;
 - c) gmina, z której osoba została skierowana do domu pomocy społecznej – w wysokości różnicy między średnim kosztem utrzymania w domu pomocy społecznej a opłatami wnoszonymi przez osoby, o których mowa w pkt 1 i 2.

Koszty utrzymania w DPS w roku 2014 i 2015r.

Dom Pomocy Społecznej	Liczba osób	miesięczny średni koszt utrzymania	
		w zł	
		2014	2015
Dom Pomocy Społecznej w Wysokiej dla przewlekle somatycznie chorych	7	2.767,36	2742,04
Dom Pomocy Społecznej w Cisewiu dla przewlekle psychicznie chorych	11	2.874,75	2962,36
Dom Pomocy Społecznej w Pelplinie dla przewlekle somatycznie chorych	3	2.811,39	2935,60
Dom Pomocy Społecznej w Czarnym dla osób przewlekle psychicznie chorych	1	3.151,91	3312,44
Dom Pomocy Społecznej w Bielawkach dla Dzieci i Młodzieży niepełnosprawnej intelektualnie	4	3.132,17	3218,96
Dom Pomocy Społecznej w Chojnicach dla osób przewlekle psychicznie chorych	8	3.176,00	3307,00
Dom Pomocy Społecznej w Gołuszycach dla osób przewlekle psychicznie chorych	1	2.940,16	2957,27
Dom Pomocy Społecznej w Stawiskach dla osób przewlekle somatycznie chorych	2	2865,00	2886,00
Dom Pomocy Społecznej w Starogardzie Gdańskim dla dorosłych niepełnosprawnych intelektualnie	2	3143,28	3.252,62
Międzygminny Ośrodek Opiekuńczy w Pruszczu dla osób przewlekle somatycznie chorych	1	2767,00	3036,00
Dom Pomocy Społecznej w Wejherowie dla osób przewlekle somatycznie chorych	1	3210,00	3159,00
Dom Pomocy Społecznej w Przytoku dla osób niepełnosprawnych intelektualnie	1	2905,00	3001,00
Dom Pomocy Społecznej w Stegnie dla osób przewlekle somatycznie chorych	1	2888,00	3104

W 2015 roku odnotowano 2 zgony i 1 rezygnację z pobytu w dps, zatem na koniec roku przebywało w domach pomocy społecznej 40 osób. Łączny koszt jaki gmina poniosła za swoich mieszkańców to kwota 987.268,87 zł. Tylko za 3 osoby przebywające w dps-ie rodzina wноси część kosztu utrzymania zgodnie z zawartymi umowami. W 2015 roku była to łączna kwota 22.829,26 zł.

Należy nadmienić, iż tutaj. Ośrodek jest zobowiązany także do wykonywania postanowień sądu dotyczących skierowania osoby do domu pomocy społecznej bez jej zgody. To dodatkowa trudność w oszacowaniu liczby osób, które w kolejnych latach będą przebywały w w/w placówkach, a co za tym idzie trudno przewidzieć koszty gminy w tym zakresie.

5. Usługi specjalistyczne dla osób z zaburzeniami psychicznymi (zadanie zlecone)

Specjalistyczne usługi opiekuńcze świadczone są na rzecz osób z zaburzeniami psychicznymi. Zasady ich przyznawania i odpłatności określa Rozporządzenie Ministra Polityki Społecznej z dnia 22 września 2005r. w sprawie specjalistycznych usług opiekuńczych (Dz. U. z 2005r. Nr 189, poz. 1598 ze zm.), a nie jak w przypadku pozostałych usług opiekuńczych, regulacje gminne.

W roku 2015 roku tej formy pomocy udzielono **18 rodzinom** w tym **7** osobom dorosłym i **11** rodzinom, w których są dzieci, młodzież ze znacznym bądź umiarkowanym stopniem upośledzenia umysłowego.

W 2015 roku wykonano 1276 godzin (116 godz. na 1 rodzinę), jednakże aby wsparcie rewalidacyjno-terapeutyczne było racjonalne widzimy potrzebę realizacji wsparcia pedagoga co najmniej na poziomie 240 godzin rocznie dla 1 rodziny. Osobom dorosłym z zaburzeniami psychicznymi udzielono wsparcia w ilości 6.144 godzin na łączną kwotę 125.065,37 co zabezpiecza w całości potrzeby w tym zakresie.

Koszt usług w 2015 roku wyniósł 178.153,37 złotych, na rok 2016 decyzją Wojewody przyznano środki w kwocie jedynie 168.000,00 zł z czego na terapię dzieci 40.233,00 zł.

6. Usługi opiekuńcze

Osobie samotnej, która z powodu wieku, choroby lub innych przyczyn wymaga pomocy innych osób, a jest jej pozbawiona, przysługuje pomoc w formie usług opiekuńczych lub specjalistycznych usług opiekuńczych. Usługi opiekuńcze mogą być przyznane również osobie, która wymaga pomocy innych osób, a rodzina, a także wspólnie niezamieszkujący małżonek, wstępni, zstępni nie mogą takiej pomocy zapewnić.

Usługi opiekuńcze przysługują nieodpłatnie osobom, jeżeli ich dochód jak i dochód na osobę w rodzinie nie przekracza odpowiednich kwot kryteriów dochodowych tj. 634,00 zł w przypadku osób samotnych lub 514,00 zł w przypadku osób w rodzinie. W roku 2015 usługi opiekuńcze były świadczone w **45** rodzinach w ilości 18.540 godzin, wykonywane przez firmę Therapeutica Sp. z o.o. Chojnice wyłonioną w drodze przetargu.

7. Program Operacyjny Pomoc Żywnościowa

W 2015r. rozdysponowano artykuły żywnościowe w ramach Programu Operacyjnego Pomoc Żywnościowa współfinansowanego z Europejskiego Funduszu Pomocy Najbardziej Potrzebującym:

Podprogram 2014	19.219,3 ton	1.852 osoby
Podprogram 2015	119.228,37 ton	2.450 osób

Podprogram 2014 obejmował okres od grudnia 2014 do końca stycznia 2015. Podprogram 2015 ruszył od czerwca 2015 i zakończy się z końcem kwietnia 2016. Wydano 691 skierowań do odbioru żywności w ramach Podprogramu 2014 i 743 na Podprogram 2015.

Poza Programem POPŻ w 2015 roku rozdysponowano (Bank Żywności Chojnice):

Jabłka	6.000 kg	1.528 osób
Desery	597,44 kg	342 osoby
Galaretki	456,96 kg	535 osób
Chipsy	94,5 kg	420 osób
Zupy	131,04 kg	1.008 osób
Batony	179,2 kg	700 osób
Przyprawy	189,54 kg	705 osób
Kecsup	169,2 kg	360 osób
Sos	21,76 kg	506 osób
Zupy	51,28 kg	407 osób
Zupy	21,2 kg	400 osób
Jogurty	327,6 kg	790 osób

W 2015 roku z różnych form pomocy społecznej skorzystało łącznie 1 121 rodzin.

8. Dodatki mieszkaniowe i energetyczne

Wyplata dodatków mieszkaniowych należy do zadań własnych gminy. Realizowana jest zgodnie z ustawą z dnia 21 czerwca 2001r o dodatkach mieszkaniowych, Rozporządzeniem Rady Ministrów z dnia 28 grudnia 2001 r. w sprawie dodatków mieszkaniowych oraz Uchwały Rady Miejskiej w Czersku nr XV/183/04 z dnia 15 stycznia 2004r. w sprawie przyjęcia wskaźników procentowych wydatków mieszkaniowych dla ustalenia wysokości dodatków mieszkaniowych.

Dodatek mieszkaniowy jest świadczeniem pieniężnym mającym na celu pokrycie z funduszy publicznych (gminnych) części kosztów utrzymania mieszkania, jakie obowiązuje jest ponosić osoba uprawniona do otrzymania takiego dodatku.

Dodatek mieszkaniowy przysługuje osobom posiadającym tytuł prawny do zajmowanego lokalu mieszkalnego osiągającym niskie dochody, posiadającym odpowiednią powierzchnię użytkową lokalu.

Dochód gospodarstwa domowego oblicza się, sumując wszystkie DOCHODY BRUTTO pomniejszone o koszty uzyskania przychodu i składki na ubezpieczenia społeczne osób, które stale zamieszkują razem w tym gospodarstwie.

Dochód z prowadzenia gospodarstwa rolnego ustala się na podstawie powierzchni gruntów w hektarach przeliczeniowych i przeciętnego dochodu z 1 ha przeliczeniowego, ostatnio ogłoszonego przez Prezesa Głównego Urzędu Statystycznego- aktualnie jest to przeciętny dochód z pracy w indywidualnych gospodarstwach rolnych w 2014 r. w wysokości 2506,00 zł (Obwieszczenie Prezesa GUS z dnia 23.09.2015r.)

Do dochodu nie wlicza się:

- świadczeń pomocy materialnej dla uczniów,
 - dodatków dla sierot zupełnych,
 - jednorazowych zapomóg z tytułu urodzenia się dziecka,
 - dodatku do zasiłku rodzinnego z tytułu urodzenia się dziecka,
 - pomocy w zakresie dożywiania,
 - zasiłków pielęgnacyjnych,
 - zasiłków okresowych z pomocy społecznej,
 - jednorazowych świadczeń pieniężnych i świadczeń w naturze z pomocy społecznej,
 - dodatku mieszkaniowego,
 - zapomogi pieniężnej, o której mowa w przepisach o zapomodze pieniężnej dla niektórych emerytów, rencistów i osób pobierających świadczenie przedemerytalne albo zasiłek przedemerytalny w 2007 roku.
- Jeżeli dochód jest nieco wyższy, nie zamyka to możliwości otrzymania dodatku- jeżeli kwota nadwyżki nie

przekracza wysokości dodatku mieszkaniowego, należy dodatek mieszkaniowy obniżyć o tę kwotę.

Od czego zależy wysokość dodatku mieszkaniowego?

Jeżeli osobie przysługuje dodatek, a w jej mieszkaniu nie ma centralnego ogrzewania, ciepłej wody, lub gazu przewodowego z zewnętrznego źródła – to wówczas przysługuje jej ryczałt na zakup opału, stanowiący część dodatku mieszkaniowego.

Wysokość dodatku mieszkaniowego, łącznie z ryczałtem, nie może przekraczać 50% wydatków przypadających na normatywną powierzchnię zajmowanego lokalu mieszkalnego lub 50% faktycznych wydatków ponoszonych za lokal mieszkalny, jeżeli powierzchnia tego lokalu jest mniejsza lub równa normatywnej powierzchni

Analiza wypłat dodatków mieszkaniowych za rok 2014 i 2015 z podziałem na miasto i gminę

Miasto

Dodatki mieszkaniowe	2014		2015	
	liczba	kwota	liczba	kwota
w zasobie gminnym	1101	217.777	1063	213.341
w zasobie spółdzielczym	578	126.607	464	97.040
w zasobie wspólnot mieszkaniowych	472	73.566	421	64.450
w zasobie prywatnym	976	271.535	1018	275.155
inne	48	12.912	48	13.625
Razem	3175	702.398	3014	663.614

Gmina

Dodatki mieszkaniowe	2014		2015	
	liczba	kwota	liczba	kwota
w zasobie gminnym	293	67.129	234	49.520
w zasobie spółdzielczym	63	9.163	44	5.702
w zasobie wspólnot mieszkaniowych	127	24.868	122	25.254
w zasobie prywatnym	526	125.412	539	133.435
inne	38	8.602	44	8.610
Razem	1047	235.177	983	222.524

Z analizy danych wynika, iż zmniejszyła się liczba wypłaconych dodatków mieszkaniowych oraz zmniejszyła się wysokość wypłaconych kwot. W 2015 roku zrealizowano o 225 wypłat dodatków mieszkaniowych mniej dla poszczególnych zarządców i wnioskodawców. W kwocie o 51.436,59 zł niższej niż w 2014 roku.

Liczba przyjętych wniosków i decyzji o ustaleniu prawa do dodatku mieszkaniowego

Wyszczególnienie	2014	2015
wnioski	867	780
decyzje pozytywne	814	748
decyzje negatywne	53	33

W 2015 roku przyjęto 780 wniosków o wypłatę dodatku mieszkaniowego, jest to o 87 mniej niż w roku poprzednim. Wydano 748 decyzji pozytywnych o 66 mniej niż w roku 2014. W związku ze zmniejszeniem się ogólnej liczby wniosków zmniejszyła się także liczba decyzji odmownych o 21.

Pozostałe elementy dotyczące dodatków mieszkaniowych

Wyszczególnienie	2014	2015
Liczba wypłaconych dod. mieszkaniowych	4.222	3.997
Kwota wypłacona na dod. mieszkaniowe	936.528,79	886.139,28
Wysokość średniego dod. mieszkaniowego	199,69	199,42
Odwołania do SKO	2	0
Odwołania do NSA	1	0

9. Prace społecznie – użyteczne

Prace społecznie użyteczne może wykonywać osoba bezrobotna bez prawa do zasiłku korzystająca ze świadczeń z pomocy społecznej, na terenie gminy, w której zamieszkuje lub przebywa, w wymiarze do 10 godzin w tygodniu.

Warunkiem skierowania osoby do wykonywania prac społecznie użytecznych jest posiadanie przez nią statusu osoby bezrobotnej bez prawa do zasiłku oraz korzystanie ze świadczeń z pomocy społecznej.

Przy przydziale prac społecznie użytecznych uwzględnia się wiek bezrobotnego, stan zdrowia oraz w miarę możliwości, posiadane kwalifikacje.

Podpisano w trakcie roku 3 porozumienia z Powiatowym Urzędem Pracy w Chojnicach, na mocy których tutejszy organ opłacał 40% świadczenia z tytułu wykonywania prac społecznie użytecznych przez osoby bezrobotne korzystające ze świadczeń pomocy społecznej, a 60% tego świadczenia refundował PUP.

Prace społecznie użyteczne realizowane były w okresie od 9.03.2015 r. do 28.12.2015 r.

Z pomocy w formie wykonywania prac społecznie użytecznych w 2015 roku skorzystało 12 osób bezrobotnych, korzystających ze świadczeń z pomocy społecznej.

10. Świadczenia rodzinne

Świadczenia rodzinne i koszty ich obsługi, składki na ubezpieczenia emerytalne i rentowe z ubezpieczenia społecznego oraz składki na ubezpieczenie zdrowotne są finansowane w formie dotacji celowej z budżetu państwa.

Koszty obsługi, o których mowa wynoszą 3% otrzymanej dotacji.

Rodzaje świadczeń:

1. zasiłek rodzinny oraz dodatki do zasiłku rodzinnego;
2. świadczenia opiekuńcze: zasiłek pielęgnacyjny, specjalny zasiłek opiekuńczy oraz świadczenie pielęgnacyjne;
3. zapomoga wypłacana przez gminy, na podstawie art. 22a;
4. zasiłek dla opiekuna;
5. jednorazowa zapomoga z tytułu urodzenia się dziecka;

W 2015 roku skorzystało z płatności świadczeń rodzinnych oraz zasiłku dla opiekuna 2.117 rodzin.

Zasiłek rodzinny

Zasiłek rodzinny na dziecko przysługuje, jeżeli dochód rodziny w przeliczeniu na osobę albo dochód osoby uczącej się (sierota całkowita) nie przekracza kwoty **674,00 zł**.

W przypadku, gdy członkiem rodziny jest dziecko legitymujące się orzeczeniem o niepełnosprawności lub orzeczeniem o umiarkowanym albo o znacznym stopniu niepełnosprawności, zasiłek rodzinny przysługuje, jeżeli dochód rodziny w przeliczeniu na osobę albo dochód osoby uczącej się nie przekracza kwoty **764,00 zł**.

Art. 3. ustawy o świadczeniach rodzinnych określa, że w przypadku gdy dochód rodziny przekracza kwotę w/w kryterium dochodowego, pomnożoną przez liczbę członków danej rodziny o kwotę nie wyższą niż łączna kwota zasiłków rodzinnych wraz z dodatkami przysługujących danej rodzinie w okresie zasiłkowym, na który jest ustalone prawo do tych świadczeń, zasiłek rodzinny wraz z dodatkami przysługuje w kwocie ustalonej zgodnie z ust. 3a.

W przypadku przekroczenia kwoty uprawniającej daną rodzinę do zasiłku rodzinnego, o której mowa w ust. 3, zasiłek rodzinny i dodatki do zasiłku rodzinnego przysługują w wysokości różnicy między łączną kwotą zasiłków rodzinnych wraz z dodatkami, o której mowa w ust. 3, a kwotą, o którą został przekroczony dochód rodziny.

Aktualne kwoty zasiłku rodzinnego obowiązujące od dnia 01-11-2015 roku:

- 89,00 zł na dziecko w wieku do ukończenia 5 roku życia;

- 116,00 zł na dziecko w wieku powyżej 5 roku życia do ukończenia 18 roku życia;
- 129,00 zł na dziecko w wieku powyżej 18 roku życia i do 21 lub 24 lat w przypadku kontynuacji nauki w szkole i posiadania orzeczenia o umiarkowanym lub znacznym stopniu niepełnosprawności.

Do zasiłku rodzinnego przysługują dodatki z tytułu:

- 1) urodzenia dziecka 1000 zł;
- 2) opieki nad dzieckiem w okresie korzystania z urlopu wychowawczego 400,00 zł;
- 3) samotnego wychowywania dziecka 185,00 zł lub 265,00 zł (gdy dziecko legitymuje się niepełnosprawnością);
- 4) wychowywania dziecka w rodzinie wielodzietnej 90,00 zł;
- 5) kształcenia i rehabilitacji dziecka niepełnosprawnego do 5 lat 80,00 zł i pow. 5r.ż 100,00zł;
- 6) rozpoczęcia roku szkolnego 100,00 zł;
- 7) podjęcia przez dziecko nauki w szkole poza miejscem zamieszkania -dojazdy 63,00 zł, zamieszkania np. internat 105,00 zł.

W celu uzyskania prawa do w/w dodatków należy nabyć uprawnienia do zasiłku rodzinnego!

Jednorazowa zapomoga z tytułu urodzenia się dziecka

Jednorazowa zapomoga przysługuje matce lub ojcu dziecka, opiekunowi prawnemu albo opiekunowi faktycznemu dziecka, jeżeli dochód rodziny w przeliczeniu na osobę nie przekracza kwoty **1922,00 zł**. Należy nadmienić, iż liczba osób uprawnionych do jednorazowej zapomogi z tytułu urodzenia dziecka utrzymuje się na względnie równym poziomie. W 2013 roku 207 osób uzyskało decyzję przyznającą wyżej wymienione świadczenie, w 2014 roku 173 osoby, na 2015 rok 193 osoby. Przewiduje się w roku 2016 podobną do minionego okresu ilość osób uprawnionych.

Świadczenia opiekuńcze

Zasiłek pielęgnacyjny

Zasiłek pielęgnacyjny przyznaje się w celu częściowego pokrycia wydatków wynikających z konieczności zapewnienia osobie niepełnosprawnej opieki i pomocy innej osoby w związku z niezdolnością do samodzielnej egzystencji.

Zasiłek pielęgnacyjny przysługuje: niepełnosprawnemu dziecku; osobie niepełnosprawnej w wieku powyżej 16 roku życia, jeżeli legitymuje się orzeczeniem o znacznym stopniu niepełnosprawności; osobie, która ukończyła 75 lat i nie ma płatnego świadczenia emerytalno-rentowego z ZUS lub KRUS.

Zasiłek pielęgnacyjny przysługuje także osobie niepełnosprawnej w wieku powyżej 16 roku życia legitymującej się orzeczeniem o umiarkowanym stopniu niepełnosprawności, jeżeli niepełnosprawność powstała w wieku do ukończenia 21 roku życia.

Zasiłek pielęgnacyjny przysługuje w wysokości **153,00 zł** miesięcznie i płatny jest niezależnie od wysokości dochodów rodziny.

Specjalny zasiłek opiekuńczy

Specjalny zasiłek opiekuńczy przysługuje osobom, na których zgodnie z przepisami Kodeksu rodzinnego i opiekuńczego ciąży obowiązek alimentacyjny, a także małżonkom jeżeli **rezygnują lub nie podejmują** zatrudnienia lub innej pracy zarobkowej w związku z koniecznością sprawowania stałej opieki nad osobą legitymującą się orzeczeniem o znacznym stopniu niepełnosprawności albo orzeczeniem o niepełnosprawności łącznie ze wskazaniami:

- konieczności stałej lub długotrwałej opieki lub pomocy innej osoby w związku ze znacznie ograniczoną możliwością samodzielnej egzystencji
- konieczności stałego współdziałania na co dzień opiekuna dziecka w procesie jego leczenia, rehabilitacji i edukacji.

Specjalny zasiłek opiekuńczy przysługuje, jeżeli łączny dochód rodziny osoby sprawującej opiekę oraz

rodziny osoby wymagającej opieki w przeliczeniu na osobę nie przekraczał kwoty **764,00 zł**.
Specjalny zasiłek opiekuńczy przysługuje w wysokości **520,00 zł** miesięcznie.

Świadczenie pielęgnacyjne

Świadczenie pielęgnacyjne z tytułu rezygnacji z zatrudnienia lub innej pracy zarobkowej przysługuje: matce albo ojcu, opiekunowi faktycznemu dziecka, osobie będącej rodziną zastępczą spokrewnioną, innym osobom, na których zgodnie z przepisami Kodeksu rodzinnego i opiekuńczego ciąży obowiązek alimentacyjny, z wyjątkiem osób o znacznym stopniu niepełnosprawności jeżeli nie podejmują lub rezygnują z zatrudnienia lub innej pracy zarobkowej w celu sprawowania opieki nad osobą legitymującą się orzeczeniem o znacznym stopniu niepełnosprawności albo orzeczeniem o niepełnosprawności łącznie ze wskazaniami: konieczności stałej lub długotrwałej opieki lub pomocy innej osoby w związku ze znacznie ograniczoną możliwością samodzielnej egzystencji oraz konieczności stałego współudziału na co dzień opiekuna dziecka w procesie jego leczenia, rehabilitacji i edukacji.

Świadczenie pielęgnacyjne przysługuje, jeżeli niepełnosprawność osoby wymagającej opieki powstała:

- 1) nie później niż do ukończenia 18 roku życia lub
- 2) w trakcie nauki w szkole lub w szkole wyższej, jednak nie później niż do ukończenia 25 roku życia.

Od stycznia 2015 roku świadczenie jest płatne w kwocie 1200,00 zł, a od stycznia 2016 roku w kwocie 1300,00 zł.

W przypadku tego świadczenia nie stosujemy kryterium dochodowego!!!

Zasiłek dla opiekuna

Celem ustawy z dnia 4 kwietnia 2014 r. o ustaleniu i wypłacie zasiłków dla opiekunów jest realizacja wyroku Trybunału Konstytucyjnego z dnia 5 grudnia 2013 r, w którym Trybunał Konstytucyjny uznał, że art. 11 ust. 1 i 3 ustawy z dnia 7 grudnia 2012 r. o zmianie ustawy o świadczeniach rodzinnych oraz niektórych innych ustaw jest niezgodny z art. 2 Konstytucji Rzeczypospolitej Polskiej. Na skutek nowelizacji przepisów ustawy z dnia 28 listopada 2003 r. o świadczeniach rodzinnych dokonanej ustawą z dnia 7 grudnia 2012 r. o zmianie ustawy o świadczeniach rodzinnych oraz niektórych innych ustaw, prawo do świadczenia pielęgnacyjnego nabytego na podstawie ostatecznych i wydanych na okres ważności orzeczenia decyzji administracyjnych wygasła z mocy prawa 30 czerwca 2013 r. Skutkiem tego od 1 lipca 2013 r. część osób pobierających świadczenie pielęgnacyjne na dotychczasowych zasadach nie mogła z niego korzystać, ponieważ zmodyfikowane ustawą zmieniającą przesłanki nabycia świadczenia wyłączyły te osoby z kręgu uprawionych. Trybunał Konstytucyjny uznał to działanie ustawodawcy za niezgodne z Konstytucją. Ustawa z dnia 4 kwietnia 2014 r. o ustaleniu i wypłacie zasiłków dla opiekunów określa warunki nabywania oraz zasady ustalania i wypłacania zasiłków dla opiekunów osobom, które utraciły prawo do świadczenia pielęgnacyjnego z dniem 1 lipca 2013 r. w związku z wygaśnięciem z mocy prawa decyzji przyznającej prawo do świadczenia pielęgnacyjnego.

Zasiłek dla opiekuna przysługuje osobie, jeżeli decyzja o przyznaniu jej prawa do świadczenia pielęgnacyjnego wygasła z mocy prawa na podstawie art. 11 ust. 3 ustawy z dnia 7 grudnia 2012 r. o zmianie ustawy o świadczeniach rodzinnych oraz niektórych innych ustaw (Dz. U. poz. 1548 oraz z 2013 r. poz. 1557) z dniem 1 lipca 2013 roku.

Zasiłek dla opiekuna przysługuje:

- 1) rolnikom w przypadku zaprzestania prowadzenia przez nich gospodarstwa rolnego;
- 2) małżonkom rolników lub domownikom w przypadku zaprzestania prowadzenia przez nich gospodarstwa rolnego albo wykonywania przez nich pracy w gospodarstwie rolnym. Zasiłek dla opiekuna przysługuje w wysokości 520 zł miesięcznie. Prawo do zasiłku dla opiekuna ustalane jest na czas nieokreślony, chyba że orzeczenie o niepełnosprawności lub orzeczenie o stopniu niepełnosprawności zostało wydane na czas określony. Nie bierzemy pod uwagę kryterium dochodowego.

Reasumując należy stwierdzić, iż widoczna jest różnica między liczbą wypłaconych dodatków mieszkaniowych jak i również różnica w kwocie wypłaconych dodatków mieszkaniowych porównując do roku poprzedniego. Liczba pojedynczych dodatków jak i kwota wypłat uległa zmniejszeniu.

Przyczynami zmniejszenia wysokości wypłat dodatku mieszkaniowego może być zwiększenie zadłużenia lokatorów. Osoby nieopłacające na bieżąco należności za lokal nie mogą otrzymywać dodatku mieszkaniowego. Wysokość średniego dodatku mieszkaniowego na rok 2015 wyniosła 199,42 zł., kwota ta kształtuje się na poziomie średniego dodatku w roku ubiegłym.

Dodatek energetyczny

Wypłata dodatków energetycznych realizowana jest zgodnie z nowelizacją ustawy Prawo energetyczne (ustawa z dnia 26 czerwca 2014 r. o zmianie ustawy – Prawo energetyczne). Prawo do dodatku energetycznego przysługuje tzw. odbiorcy wrażliwemu. Odbiorca wrażliwy to osoba, której przyznano dodatek mieszkaniowy oraz, która jest stroną umowy kompleksowej lub umowy sprzedaży energii elektrycznej zawartej z przedsiębiorstwem energetycznym. Odbiorca musi zamieszkiwać w miejscu odbioru energii elektrycznej. Miejsko – Gminny Ośrodek Pomocy Społecznej w Czersku realizuje wypłatę dodatków energetycznych od miesiąca stycznia 2014. W 2015 roku wpłynęło 164 wniosków o przyznanie dodatku energetycznego. Wydano 160 decyzji przyznających oraz 4 decyzje odmowne.

Do dnia 30 kwietnia każdego roku minister właściwy do spraw gospodarki ogłasza w drodze obwieszczenia w Dzienniku Urzędowym Rzeczypospolitej Polskiej „Monitor Polski”, wysokość dodatku energetycznego na kolejne 12 miesięcy, biorąc pod uwagę środki przewidziane na ten cel w ustawie budżetowej.

Wysokość dodatku energetycznego od 1 maja 2015 r. do 30 kwietnia 2016r.

1. dla gospodarstw prowadzonych przez osobę samotną - 11,09 zł miesięcznie;
2. dla gospodarstw składających się z 2 do 4 osób - 15,40 zł miesięcznie;
3. dla gospodarstw składających się z co najmniej 5 osób - 18,48 zł miesięcznie.

Dla gospodarstw prowadzonych przez osobę samotną wydano 17 decyzji pozytywnych. Dla gospodarstw domowych składających się z 2 do 4 osób wydano 85 decyzji pozytywnych. Dla gospodarstw składających się z co najmniej 5 osób Miejsko – Gminny Ośrodek Pomocy Społecznej w Czersku wydał 58 decyzji przyznających dodatek energetyczny.

W 2015 roku łącznie wypłacono dodatki energetyczne na kwotę: **11.389,10 zł.**

Dodatek energetyczny jako nowe świadczenie pieniężne wypłacane dla odbiorców wrażliwych stopniowo rozpowszechnia się wśród osób korzystających z dodatku mieszkaniowego. Główną przeszkodą sygnalizowaną przez osoby chcące złożyć wniosek o przyznanie dodatku energetycznego jest nie posiadanie przez nie umowy z dostawcą energii. Często zdarza się, że właściciele w związku z dużą rotacją lokatorów, nie zgadzają się na założenie indywidualnych liczników prądu, co z kolei uniemożliwia zawarcie umowy sprzedaży lub umowy kompleksowej z zakładem energetycznym przez najemcę. Kwota dodatku energetycznego, stosunkowo niska w porównaniu z wysokościami rachunków za prąd, również nie działa motywująco. Wnioskodawcy, często słysząc na jaką kwotę mogą liczyć rezygnują z ubiegania się o to świadczenie.

Kwota wypłaconych świadczeń	11.389,10 zł
Liczba złożonych wniosków	164
Liczba wydanych decyzji pozytywnych	160
Liczba wydanych decyzji negatywnych	4

Całkowity koszt realizacji w roku 2015 oraz liczba świadczeń

	Wyszczególnienie	Całkowity koszt realizacji w 2015r.	Liczba świadczeń
1.	Zasiłki rodzinne	3.013.772	29547
2.	Dodatki do zasiłków rodzinnych, w tym z tytułu:	1.514.886	14644
2.1.	urodzenia dziecka	110.000	110
2.2.	opieki nad dzieckiem w okresie korzystania z urlopu wychowawczego	269.042	690
2.3.	samotnego wychowywania dziecka i utraty prawa do zasiłku dla bezrobotnych na skutek upływu ustawowego okresu jego pobierania	0	0
2.4.	samotnego wychowywania dziecka	123.250	679
2.5.	kształcenia i rehabilitacji dziecka niepełnosprawnego	190.660	2355
2.5.1.	kształcenia i rehabilitacji dziecka niepełnosprawnego do 5. roku życia	17.960	283
2.5.2.	kształcenia i rehabilitacji dziecka niepełnosprawnego powyżej 5. roku życia	172.700	2072
2.6.	rozpoczęcia roku szkolnego	189.300	1893
2.7.	podjęcia przez dziecko nauki w szkole poza miejscem zamieszkania	189.504	3484
2.7.1.	na pokrycie wydatków związanych z zamieszkaniami w miejscowości, w której znajduje się szkoła	14.305	154
2.7.2.	na pokrycie wydatków związanych z dojazdem do miejscowości, w której znajduje się szkoła	175.199	3330
2.8.	wychowania dziecka w rodzinie wielodzietnej	443.130	5433
3.	Zasiłki rodzinne z dodatkami (wiersz 1 + wiersz 2)	4.528.658	44191
4.	Zasiłki pielęgnacyjne	1.992.060	13020
5.	Świadczenia pielęgnacyjne	2.134.509	1793
6.	Dodatek do świadczenia pielęgnacyjnego	0	0
7.	Pomoc finansowa do świadczenia pielęgnacyjnego	5800	29
8.	Specjalny zasiłek opiekuńczy	237.744	459
9.	Zasiłek dla opiekuna	775.233	1496
10.	Świadczenia opiekuńcze (wiersz 4 + wiersz 5 + wiersz 7) i ZDO	4.907.602	16338
11.	Jednorazowa zapomoga z tytułu urodzenia dziecka	193.000	193
Razem		9.867.004	61181

Wydatki na składki na ubezpieczenie społeczne i ubezpieczenie zdrowotne od świadczeniobiorców: ŚP, SZO i ZDO w 2015 roku:

Wyszczególnienie	Wydatki w roku 2015	Liczba odprowadzonych składek
Składki na ubezpieczenia emerytalne i rentowe	661.542	2804
Składki na ubezpieczenie zdrowotne	110.200	1485

Wydatki na rządowy program wspierania osób pobierających świadczenie pielęgnacyjne

Wyszczególnienie	Wydatki w roku 2015	Liczba świadczeń
Pomoc finansowa płatna w ramach rządowego programu	5800	29

Liczba złożonych wniosków oraz wydanych decyzji administracyjnych w roku 2015.

Liczba złożonych wniosków	1740
Liczba wydanych decyzji	2493
Liczba odwołań do Samorządowego Kolegium Odwoławczego	26

11. Fundusz alimentacyjny

Fundusz alimentacyjny stanowi system wspierania osób, uprawnionych do alimentów na podstawie tytułu wykonawczego, którego egzekucja jest bezskuteczna.

Osobą uprawnioną do świadczeń z funduszu alimentacyjnego jest dziecko, które ma zasądzone od rodzica alimenty, jeżeli egzekucja alimentów jest bezskuteczna.

Świadczenia z funduszu alimentacyjnego przysługują osobie uprawnionej do ukończenia przez nią 18 roku życia albo w przypadku gdy uczy się w szkole lub szkole wyższej do ukończenia przez nią 25 roku życia, albo w przypadku posiadania orzeczenia o znacznym stopniu niepełnosprawności, bez względu na wiek.

Świadczenia z funduszu alimentacyjnego nie przysługują, jeżeli osoba uprawniona została umieszczona w instytucji zapewniającej całodobowe utrzymanie lub w pieczy zastępczej, i gdy zawarła związek małżeński. Prawo do świadczenia z funduszu alimentacyjnego przysługuje, jeżeli przeciętny miesięczny dochód netto na osobę w rodzinie nie przekracza 725,00 zł. Przy ustalaniu prawa do świadczeń z funduszu alimentacyjnego do dochodu nie wlicza się kwoty otrzymywanych świadczeń z tego funduszu.

Świadczenia z funduszu alimentacyjnego przysługują w kwocie bieżąco zasądzonych alimentów, ale nie mogą wynieść więcej niż po 500 zł na każde z uprawnionych do alimentów dzieci.

Prawo do świadczeń z funduszu alimentacyjnego ustala się na okres świadczeniowy począwszy od miesiąca, w którym wpłynął wniosek do organu właściwego wierzyciela, nie wcześniej niż od początku okresu świadczeniowego czyli 1 października do końca tego okresu tj. 30 września następnego roku kalendarzowego.

Wydatki na świadczenia z funduszu alimentacyjnego:

Wyszczególnienie	Kwoty
Wyplacone świadczenia z funduszu alimentacyjnego	1.432.751,00
Kwoty zwrócone przez dłużników z tytułu wypłaconych świadczeń z funduszu alimentacyjnego, z tego przekazane na:	169.024,21
dochody budżetu państwa	110.916,83
dochody własne gminy wierzyciela	39.660,12
dochody własne gminy dłużnika	18.447,26

Liczba złożonych wniosków, wydanych decyzji administracyjnych oraz liczba rodzin uprawnionych.

Wyszczególnienie	Wykonanie
Liczba złożonych wniosków	218
Liczba decyzji wydanych przez organ właściwy w sprawach dotyczących świadczeń z funduszu alimentacyjnego	332
Liczba rodzin pobierających świadczenia z funduszu alimentacyjnego	171

Działania podejmowane wobec dłużników alimentacyjnych:

- 1) Organ właściwy dłużnika przeprowadza wywiad alimentacyjny, w celu ustalenia sytuacji rodzinnej, dochodowej i zawodowej dłużnika alimentacyjnego, a także jego stanu zdrowia oraz przyczyn niełożenia na utrzymanie osoby uprawnionej oraz odbiera od niego oświadczenie majątkowe.
- 2) W przypadku gdy dłużnik alimentacyjny nie może wywiązać się ze swoich zobowiązań z powodu braku zatrudnienia, organ właściwy dłużnika:
 - zobowiązuje dłużnika alimentacyjnego do zarejestrowania się jako bezrobotny albo jako poszukujący pracy w przypadku braku możliwości zarejestrowania się jako bezrobotny;
 - informuje właściwy powiatowy urząd pracy o potrzebie aktywizacji zawodowej dłużnika alimentacyjnego.

W przypadku gdy dłużnik alimentacyjny uniemożliwia przeprowadzenie wywiadu alimentacyjnego lub odmówił:

- złożenia oświadczenia majątkowego,
- zarejestrowania się w powiatowym urzędzie pracy jako bezrobotny albo poszukujący pracy,
- bez uzasadnionej przyczyny, w rozumieniu przepisów o promocji zatrudnienia i instytucjach rynku pracy, przyjęcia propozycji odpowiedniego zatrudnienia lub innej pracy zarobkowej, wykonywania prac społecznie użytecznych, prac interwencyjnych, robót publicznych, prac na zasadach robót publicznych albo udziału w szkoleniu, stażu lub przygotowaniu zawodowym dorosłych, organ właściwy dłużnika wszczyna postępowanie dotyczące uznanie dłużnika alimentacyjnego za uchylającego się od zobowiązań alimentacyjnych.

Jeżeli decyzja o uznaniu dłużnika alimentacyjnego za uchylającego się od zobowiązań alimentacyjnych stanie się ostateczna, organ właściwy dłużnika kieruje wniosek do starosty o zatrzymanie prawa jazdy dłużnika alimentacyjnego oraz składa wniosek o ściganie za przestępstwo określone w art. 209 § 1 ustawy z dnia 6 czerwca 1997 r. - Kodeks karny.

Decyzji o uznaniu dłużnika alimentacyjnego za uchylającego się od zobowiązań alimentacyjnych nie wydaje się wobec dłużnika alimentacyjnego, który przez okres ostatnich 6 miesięcy wywiązywał się w każdym miesiącu ze zobowiązań alimentacyjnych w kwocie nie niższej niż 50% kwoty bieżąco ustalonych alimentów.

Informacja na temat podejmowanych działań wobec dłużników alimentacyjnych:

Wyszczególnienie	Liczba podjętych działań
Przekazanie komornikowi sądowemu informacji, pochodzących z wywiadu alimentacyjnego oraz oświadczenia majątkowego	78
Zobowiązanie dłużnika do zarejestrowania się w urzędzie pracy jako bezrobotny albo poszukujący pracy	20
Poinformowanie powiatowego urzędu pracy o potrzebie aktywizacji zawodowej dłużnika alimentacyjnego	28
Wydanie decyzji o uznaniu dłużnika alimentacyjnego za uchylającego się od zobowiązań alimentacyjnych	15
Złożenie wniosku o ściganie za przestępstwo określone w art. 209 § 1 Kodeksu karnego	28
Skierowanie wniosku o zatrzymanie prawa jazdy	0

Trudności:

- Powyższe działania wobec dłużników alimentacyjnych przewidziane w ustawie o pomocy osobom uprawnionym do alimentów, nie są działaniami o charakterze egzekucyjnym. Działania te mają na celu jedynie wsparcie organów egzekucyjnych, tj. komorników sądowych w tym zakresie.
- Skomplikowane procedury, brak usprawnienia i uproszczenia działań podejmowanych wobec dłużników alimentacyjnych, a co za tym idzie możliwości zwiększenia efektywności w odzyskiwaniu należności z tytułu świadczeń z funduszu alimentacyjnego.
- Prowadzona dwutorowo egzekucja zobowiązań dłużnika alimentacyjnego – zarówno w trybie sądowym, jak i administracyjnym, nie skutkuje wzrostem poziomu wyegzekwowanych należności, generuje natomiast znaczne koszty po stronie organu właściwego wierzyciela.

12. Karta Dużej Rodziny

Karta Dużej Rodziny to system zniżek dla rodzin wielodzietnych. Przysługuje rodzinom z przynajmniej trójką dzieci, niezależnie od dochodu. Karta jest wydawana bezpłatnie, każdemu członkowi rodziny. Rodzice mogą korzystać z karty dożywotnio, dzieci - do 18 roku życia lub do ukończenia nauki, maksymalnie do osiągnięcia 25 lat. Osoby niepełnosprawne otrzymają kartę na czas trwania orzeczenia o niepełnosprawności.

Liczba złożonych wniosków: 179

Liczba wniosków o dodanie rodziny: 171

Liczba wniosków o uzupełnienie rodziny: 3

Liczba wniosków o dodanie nowej osoby: 1

Liczba wniosków o przedłużenie karty 4

Liczba wniosków o duplikat karty 0

Liczba wydanych kart w 2015 roku: 939

Liczba wydanych kart - opiekunowie 336

Liczba wydanych kart - dzieci 603

13. Punkt Informacyjno-Konsultacyjny

Punkt Informacyjno- Konsultacyjny działał w godzinach popołudniowo- wieczornych (w siedzibie OpiRP-y). Pomoc, wsparcie oraz konsultacje były bezpłatne.

W Punkcie pracowali specjaliści zajmujący się problematyką:

- prawną (prawnik),
- psychologiczną (psycholog),
- przemocy w rodzinie (terapeuta ds. przemocy w rodzinie)
- narkomanii (specjalista ds. narkomanii)

W 2015 r. udzielono 157 porad.

Środki finansowe na realizację tego zadania pochodziły z tzw. „funduszu alkoholowego”

14. Realizacja Gminnego Programu Przeciwdziałania Przemocy w Rodzinie oraz Ochrony Ofiar Przemocy w Rodzinie w roku 2015

Działania:

1. Systematyczne monitorowanie zjawiska przemocy w rodzinie na terenie miasta i gminy Czersk.

Liczba wszczętych procedur „Niebieskiej Karty” – 54

Policja – 41

MGOPS – 9

Oświata – 3

GKRPA – 1

Liczba zakończonych procedur w ramach „Niebieskiej Karty” w 2015 r. w związku z:

- ustaniem przemocy w rodzinie i uzasadnionym przypuszczeniu o zaprzestaniu dalszego stosowania przemocy w rodzinie – **13**,
- rozstrzygnięciem o dalszym braku zasadności podejmowania działań – **18**

Liczba grup roboczych – **170**

2. Podnoszenie wiedzy na temat przemocy w rodzinie, w szczególności wśród nauczycieli, pedagogów szkolnych, uczniów i rodziców

W listopadzie 2015r. odbyły się warsztaty profilaktyczne przeprowadzone przez Centrum Rozwiązywania Problemów Społecznych z zakresu agresji i przemocy dla uczniów, nauczycieli i rodziców. Warsztaty odbyły się w Zespole Szkół w Rytle oraz w Szkole Podstawowej nr 1 im. Janusza Korczaka w Czersku.

3. Rozpowszechnianie informacji na temat możliwości uzyskania pomocy.

Liczba ulotek i plakatów – **200 sztuk**

Ulotki i plakaty zostały przekazane do:

- szkół znajdujących się na terenie miasta i Gminy Czersk,
- placówek służby zdrowia,
- MGOPS w Czersku

Informacje na temat możliwości uzyskania pomocy publikowane były także w mediach społecznościowych.

4. Udzielanie profesjonalnej pomocy ofiarom przemocy w rodzinie

Liczba osób, które w 2015 roku korzystały z Punktu Informacyjno-Konsultacyjnego w związku z wystąpieniem przemocy w rodzinie.

- psycholog - 36
- prawnik – 11
- terapeuta ds. przemocy w rodzinie – 3

Łącznie osób korzystających z Punktu Informacyjno-Konsultacyjnego w 2015 roku było 50.

Należy nadmienić, iż działalność profilaktyczno-edukacyjna również jest prowadzona w ramach realizacji Gminnego Programu Rozwiązywania Problemów Alkoholowych oraz Przeciwdziałania Narkomanii !!!

Działalność Zespołu Interdyscyplinarnego w 2015 roku.

Cele Zespołu realizowane są poprzez:

1. ocenę sytuacji problemowej osoby indywidualnej, rodziny, grup problemowych lub środowiska znajdujących się w sytuacji kryzysowej i wypracowanie sposobu postępowania, który będzie miał na celu przywrócenie integralności rodziny bądź środowiska oraz możliwości realizowania ich funkcji, oraz podejmowanie działań w tym celu przewidzianych przepisami prawa,
2. udzielanie pomocy, a w zależności od potrzeb – poradnictwa socjalnego, prawnego, psychologicznego osobom, rodzinom, grupom problemowym i środowisku, które mają trudności lub wykazują potrzebę wsparcia w rozwiązywaniu swoich problemów,
3. podejmowanie interwencji w przypadku przemocy domowej i uruchamianie procedur mających na celu jej powstrzymanie,
4. udzielanie pomocy dzieciom doświadczającym i będących świadkami przemocy w rodzinie,
5. podejmowanie wspólnych działań w ramach procedury „Niebieska Karta”.
6. W ramach Zespołu Interdyscyplinarnego realizowane mogą być także:

7. tworzenie lokalnych zintegrowanych programów i kampanii profilaktycznych, m.in. z zakresu problemów uzależnień, bezrobocia, trudności wychowawczych, przestępczości i innych zagadnień lokalnej polityki społecznej,
8. inicjowanie badań, diagnoz, w tym wspólnego diagnozowania osób indywidualnych i środowiska, którego problem dotyczy, oraz ekspertyz wspierających prace ZI w danym obszarze.

Do zadań Grup roboczych należało w szczególności:

- 1) opracowanie i realizacja planu pomocy w indywidualnych przypadkach wystąpienia przemocy;
- 2) monitorowanie sytuacji w rodzinach doświadczających przemocy oraz zagrożonych jej wystąpieniem;
- 3) dokumentowanie działań podejmowanych wobec rodzin dotkniętych przemocą oraz efektów tych działań.

W 2015r. odbyło się 6 spotkań Zespołu Interdyscyplinarnego oraz 170 posiedzenia grup roboczych

15. Realizacja Gminnego Programu Profilaktyki i Rozwiązywania Problemów Alkoholowych oraz Gminnego Programu Przeciwdziałania Narkomanii

1. Zwalczanie narkomanii

Punkt Informacyjno- Konsultacyjny mieszczący się w Ośrodku Profilaktyki i Rozwiązywania Problemów Alkoholowych w Czersku

1. Odbyło się 57 dyżurów.
2. Udzielono 31 porad telefonicznych dotyczących funkcjonowania punktu, informacji o konsekwencjach zażywania narkotyków, dopalaczy o objawach i reakcjach po ich zażyciu.
3. Przeprowadzono 44 specjalistycznych konsultacji indywidualnych informacyjno- diagnostyczne.
4. Przeprowadzono 13 specjalistycznych konsultacji rodzinnych.
5. Udzielono 31 konsultacji telefonicznych.
6. Przeprowadzono 3 rozmowy informacyjne z pedagogami i wychowawcami klas podstawowych i gimnazjalnych.
7. Skierowano 1 osobę do stacjonarnej placówki terapii uzależnień
8. Odbyła się 1 konsultacja pacjenta po odbytej terapii stacjonarnej.
9. Przeprowadzono profilaktyczne zajęcia warsztatowe pt.: „ ALKOHOL, NARKOTYKI?- PRZEGRANA SPRAWA”
Zajęcia odbyły się w Zespole Szkół w Łęgu i objęły 59 uczniów.

2. Przeciwdziałanie alkoholizmowi

Zwiększenie dostępności pomocy terapeutycznej i rehabilitacyjnej dla osób uzależnionych od alkoholu i osób współuzależnionych realizował SP ZOZ Czersk

Z usług terapeutycznych w okresie od 1 lutego do 31 grudnia 2015 roku skorzystało 104 pacjentów:

1. kobiety uzależnione od alkoholu- 7
2. mężczyźni uzależnieni od alkoholu- 78
3. kobiety współuzależnione- 18 oraz 1 współuzależniony mężczyzna

3. Pomoc dzieciom z rodzin z rodzin dysfunkcyjnych.

Świetlica Terapeutyczna w Czersku jest specjalistyczną placówką wsparcia dziennego, której działania koncentrują się wokół:

1. zapewnienia opieki dzieciom wychowujących się w rodzinach dysfunkcyjnych, w rodzinach z problemem alkoholowym oraz w środowiskach niekorzystnych dla ich rozwoju;
2. udzielania wsparcia i pomocy psychologiczno-pedagogicznej dzieciom zaburzonym i skrzywdzonym przez los;
3. łagodzenia niedostatków wychowawczych w rodzinie;
4. diagnozowania sytuacji dziecka i rodziny;
5. wyposażania młodych ludzi w umiejętności radzenia sobie z trudnymi życiowymi problemami i sytuacjami;

6. pokazywania jak można atrakcyjnie, twórczo i bezpiecznie spędzić czas wolny;
7. wsparcia rodziców w procesie wychowania i radzenia sobie z trudnymi życiowymi sytuacjami;
8. współpracy z rodzicami, wychowawcami klas, a także pedagogiem szkolnym w celu rozwiązania napotkanych trudności wychowawczych;
9. zapewnienia pomocy w nauce.

Zajęcia socjoterapeutyczne organizowane dla pięciu grup:

1. grupa socjoterapeutyczna młodsza (dzieci w klasach od 1 do 3 szkoły podstawowej- w grupie uczestniczyło 12 dzieci),
2. grupa socjoterapeutyczna średnia (dzieci w klasach od 4 do 6 szkoły podstawowej- w grupie uczestniczyło 12 dzieci),
3. 2 grupy socjoterapeutyczne gimnazjalne (24 dzieci w klasach od 1 do 3 klasy gimnazjum).
4. grupa socjoterapeutyczna w ZSS (12 dzieci w różnej kategorii wiekowej)

Zajęcia odbywają się w OPIRPA raz w tygodniu oraz trwają 2h, jedna z grup socjoterapeutycznych spotyka się w Zespole Szkół Specjalnych w Czersku

Najważniejszymi efektami osiągniętymi w w/w trzech grupach są m.in.:

1. zaspokojona potrzeba zabawy, ruchu, twórczości, odkrywania,
2. zaspokojona potrzeba przynależności do grupy rówieśniczej, akceptacji, ciepła, zrozumienia, zabawy
3. wzmocniona pozytywna samoocena,
4. zaspokojona potrzeba bycia ważnym, lubianym, docenianym, bezpiecznym
5. zaspokojona potrzeba wyrażania siebie, swoich emocji, uczuć, myśli,
6. wzrost świadomości siebie (swoich potrzeb i możliwości) i otaczającego świata,
7. świadomość konsekwencji nieprzestrzegania zasad społecznych w różnych sytuacjach w życiu szkolnym, rodzinnym,
8. rozwój zainteresowań,
9. świadomość ponoszenia odpowiedzialności za własne postępowanie oraz uczenia samodzielności w życiu,
10. świadomość szkodliwego działania papierosów, alkoholu,
11. lepsza komunikacja wśród uczestników grupy

Dofinansowano także organizację **obozu socjoterapeutycznego**, który jest integralną częścią całorocznej pracy z dziećmi w Świetlicy Terapeutycznej. Udział w nim wzięło 52 dzieci w terenie miasta i gminy Czersk. Dwa turnusy obozu odbyły się nad jeziorem w Ostrowitem, a jeden turnus nad morzem w Pogorzeliczy.

4. Działalność Gminnej Komisji Rozwiązywania Problemów Alkoholowych w Czersku.

Gminna Komisja ds. Rozwiązywania Problemów Alkoholowych w 2015 roku odbyła 11 posiedzeń.

Do Komisji w 2015 roku wpłynęło 41 wniosków o wszczęcie postępowania celem skierowania osób na leczenie odwykowe z czego:

1. Komisariat Policji w Czersku skierował 12 wniosków,
2. Miejsko- Gminny Ośrodek Pomocy Społecznej w Czersku skierował 8 wniosków,
3. Osoby indywidualne skierowały 11 wniosków,
4. Przewodniczący Zespołu Interdyscyplinarnego 8 wniosków,
5. Kurator Sądowy 2 wnioski.

Zespoły realizujące zadania dot. motywacji osób uzależnionych od alkoholu -11 spotkań, na które wezwano 74 osoby (stawiło się 34 osób).

Do terapeutów uzależnień skierowano 35 osób.

Komisja skierowała w roku 2015 do Sądu Rejonowego w Chojnicach 20 wniosków o zastosowanie leczenia przymusowego z alkoholizmu.

Komisja w 2015 roku zaopiniowała 66 wniosków o wydanie zezwoleń na sprzedaż napojów alkoholowych:

1. do 4,5% zawartości alkoholu oraz piwo- 15 wniosków,
2. od 4,5% do 18% zawartości alkoholu- 0 wniosków,
3. pow. 18% zawartości alkoholu- 0 wniosków,
4. do 4,5% zawartości alkoholu oraz od 4,5 % do 18%- 7 wniosków,
5. do 4,5% zawartości alkoholu oraz powyżej 18%- 2 wnioski,
6. od 4,5% do 18% zawartości alkoholu oraz powyżej 18% -0 wniosków,
7. do 4,5% zawartości alkoholu, od 4,5% do 18% zawartości alkoholu oraz powyżej 18%- 31 wniosków.

Zaopiniowano 11 wniosków na jednorazową sprzedaż napojów alkoholowych:

1. do 4,5% zawartości alkoholu oraz piwo- 11 wniosków.

5. Wsparcie działań profilaktycznych

Warsztaty profilaktyczne przeprowadzone przez Centrum Rozwiązywania Problemów Społecznych z zakresu agresji i przemocy dla uczniów, nauczycieli i rodziców

- Warsztaty Profilaktyczne dla uczniów Zespołu Szkół w Rytleu oraz Szkoły Podstawowej Nr 1 im. Janusza Korczaka w Czersku- 12 edycji (12x 45 min),
- szkolenie dla nauczycieli- 2 edycje (2 x 90 min)
- spotkanie dla rodziców- 2 edycje (2 x 60 min)

Kampania Profilaktyczna „Zachowaj Trzeźwy Umysł”

W Szkole Podstawowej nr 1 im. Janusza Korczaka w Czersku oraz w Zespole Szkół im. Jana Pawła II w Czersku realizowany była największa kampania profilaktyczna w Polsce. W ramach, której uczniowie mieli możliwość uczestnictwa w działaniach oraz konkursach profilaktycznych. W trakcie trwania kampanii rozdawano ulotki i plakaty promujące zdrowy tryb życia wolny od używek.

Program profilaktyczny „Spójrz Inaczej”

- Realizowany w Szkole Podstawowej nr 1 w Czersku
- Zajęcia przeprowadzone w terminie od 4 maja do 19 czerwca 2015r
- Program realizowany w 4 klasach I-III
- W zajęciach uczestniczyło 54 uczniów (brak danych nt ilość jednej grupy uczestników)
- Zajęcia realizowane przez 4 nauczycieli
- W ramach zajęć odbyły się 22 spotkania podzielone na 3 bloki tematyczne

Program wychowawczo- profilaktyczny „Spójrz inaczej” to zbiór scenariuszy zajęć do systematycznej pracy ze wszystkimi klasami szkoły podstawowej i gimnazjalnej. Stanowi profilaktykę dotyczącą całego procesu powstawania negatywnych zachowań u dzieci i młodzieży. Program uczy uczestników rozumienia siebie i innych, rozpoznawania i zaspokajania własnych potrzeb.

MIX profilaktyczny

W czerwcu 2015 r. OPIRPA współorganizował wraz z Zespołem Szkół w Łęgu oraz Komisariatem Policji w Czersku piątą edycję Gminnego Mixu Profilaktycznego pod hasłem "Bawimy się zdrowo i sportowo". Konkurs składał się z sześciu części i uczestniczyło w nim 36 osób.

Pogadanka profilaktyczna

Dnia 16.12.2015 r. w Zespole Szkół w Łęgu odbyła się "pogadanka" na temat zagrożeń, jakie niesie ze sobą zażywanie dopalaczy, która została przeprowadzona przez pracowników Ośrodka Profilaktyki i Rozwiązywania Problemów Alkoholowych w Czersku: Monikę Chyrek i Agnieszkę Czapiewską. W zajęciach wzięło udział 31 uczniów klas VI. Uczniowie aktywnie uczestniczyli w zajęciach warsztatowych wykazując duże zainteresowanie problemem, jakim są dopalacze.

6. Organizowanie czasu wolnego dzieciom i młodzieży pochodzących z rodzin dysfunkcyjnych

Wypoczynek letni

W minionym roku został zorganizowany przy współpracy ze Stowarzyszeniem Przyjaciół Jedynki, wypoczynek letni, w którym uczestniczyło 52 osób. Jeden turnus wypoczynkowy odbył się w Pogorzeliczy, natomiast dwa turnusy odbyły się w Ostrowitem.

Dzień Dziecka

W ramach współpracy ze Środowiskowym Domem Samopomocy w Czersku dzieci z grup socjoterapeutycznych zostały zaproszone przez uczestników ŚDS na grillowanie oraz wspólną zabawę z okazji Dnia Dziecka.

Bał Andrzejkowy

Dnia 26.11.2015 w Ośrodku Profilaktyki i Rozwiązywania Problemów Alkoholowych w Czersku odbył się Bał Andrzejkowy, w którym udział wzięło 28 osób uczęszczających na zajęcia w ramach grup socjoterapeutycznych. Impreza miała na celu stworzenie okazji do dobrej zabawy oraz integracji dzieci i młodzieży. Na uczestników bału czekały specjalnie przygotowane na tę okazję wróżby oraz kolorowe peruki i ozdoby dzięki, którym każdy z uczestników mógł udekorować swe ubranie. Nie zabrakło świetnej zabawy przy muzyce, wróżenia z wosku, przekłuwania papierowych serc z imionami chłopców i dziewcząt, pozytywnych wróżb na karteczkach, słodkiego poczęstunku, wyboru królowej i króla bału oraz pięknie przebranych wróżek.

Świąteczne Kolędowanie

Dnia 14.12.2015r. uczestnicy zajęć socjoterapeutycznych odbywających się w Ośrodku Profilaktyki i Rozwiązywania Problemów Alkoholowych, udali się na Świąteczne Kolędowanie do Środowiskowego Domu Samopomocy w Czersku. Spotkanie miało w świątecznej i spokojnej atmosferze, uczestnicy z wielkim zapałem prezentowali swe zdolności artystyczne i wokalne przy „Świątecznym Karaoke” jak i również wspólnie śpiewali znane kolędy i pastorałki.

Wigilia

Dnia 22.12.2015 r. odbyło się spotkanie opłatkowe uczestników grup socjoterapeutycznych odbywających się w Ośrodku Profilaktyki i Rozwiązywania Problemów Alkoholowych. W spotkaniu wzięło udział 48 Osób. Podczas wigilii nie zabrakło dzielenia się opłatkiem, słodkiego poczęstunku, pasztecików, barszczu, śpiewania kolęd oraz podarunków od Świętego Mikołaja.

Akcja Czysty Aniołek

Pod przewodnictwem Miejsko - Gminnego Ośrodka Pomocy Społecznej w Czersku w naszej gminie odbyła się akcja "Czysty Aniołek", która miała na celu zbiórkę środków czystości dla dzieci z najuboższych rodzin. Honorowy patronat nad akcją objął Minister Pracy i Polityki Społecznej – Władysław Kosiniak-Kamysz oraz Rzecznik Praw Dziecka - Marek Michalak. W szkołach uczniom udało się zbierać bardzo dużo środków czystości, między innymi:

- 320 kostek mydła,
- 65 szczoteczek oraz past do zębów,
- 63 mydła w płynie,
- 42 szamponów do włosów
- oraz wiele innych środków czystości, za które jesteśmy bardzo wdzięczni.

Wszystkie zebrane produkty zostały rozdysponowane przez Asystentów rodziny zatrudnionych w Miejsko-Gminnym Ośrodku Pomocy Społecznej w Czersku, wśród dzieci z ubogich i potrzebujących rodzin naszej gminy.

Łącznie obdarowanych zostało ok. 40 rodzin z naszej Gminy. Była to pierwsza edycja akcji "Czysty Aniołek" na naszym terenie i pomimo stosunkowo niewielkiego rozgłosu jesteśmy zaskoczeni dużą ilością zebranych produktów.

Piknik Sąsiedzki w Mokrem

W lipcu 2015 roku został zorganizowany „Piknik Sąsiedzki” w Mokrem. Impreza upłynęła w rytmie muzyki, zabawy i uśmiechu dzieci. Wszystko to dzięki pomysłowi, który w pierwotnej formie miał być tylko małym spotkaniem dla dzieci z rodzin objętych asystenturą w miejscowości Mokre. W miarę upływu czasu impreza rozrastała się w piękny integracyjny „Piknik Sąsiedzki”, do którego każdy z organizatorów dorzucił odrobinę swojego serca. Najważniejszym aspektem tej imprezy była integracja lokalnego społeczeństwa i uśmiech dzieci.

Pożegnanie lata

We wrześniu przy współpracy z Zespołem Szkół Specjalnych w Czersku oraz Państwem Iwoną i Edwardem Plata odbył Piknik Integracyjny połączony z Pożegnaniem Lata. W zabawie uczestniczyło 30 dzieci z terenu naszego miasta. Najważniejszym aspektem tej imprezy była wspólna zabawa, integracja społeczeństwa i uśmiech dzieci. Dzięki wielkim sercom organizatorów przedsięwzięcia na miejscu zabawy dla naszych milusińskich czekało wiele atrakcji między innymi: przeciąganie liny, fotobudka, wspólne grillowanie, słodki poczęstunek, malowanie twarzy oraz wiele innych atrakcji. Uśmiechy dzieci przyniosły wiele pozytywnej energii, która rodzi kolejne pomysły na wspólne aktywne spędzanie wolnego czasu.

Bal Andrzejkowy w Ośrodku Kultury w Czersku

Przy współpracy ze Stowarzyszeniem Grupa M możesz wszystko oraz Liceum ogólnokształcącym im. Wincentego Pola w Czersku, w Ośrodku Kultury w Czersku został zorganizowany Bal Andrzejkowy, w którym uczestniczyło 56 dzieci z terenu miasta i Gminy Czersk.

Bożonarodzeniowe zajęcia plastyczno – rękodzielnicze

Przy współpracy z Zespołem Szkół Specjalnych zostały zorganizowane zajęcia plastyczno-rękodzielnicze. Uczestnikami zajęć byli uczniowie Zespołu Szkół Specjalnych oraz dzieci pochodzące z rodzin problemowych. Celem zajęć było wprowadzenie dzieci w świąteczny nastrój oraz wspólne wykonywanie „Świątecznej Choinki”

7. Inne działania

- Szkolenie dla członków GKRPA dotyczące m.in. podstaw prawnych, pracy z rodzinami z problemem alkoholowym.
- Szkolenie dla członków ZI dotyczące m.in. często popełnianych błędów w dokumentacji ZI oraz zapoznanie się z konwencją o zapobieganiu i zwalczaniu przemocy wobec kobiet i przemocy domowej
- Finansowano opłatę za pracę biegłych sądowych (psycholog i psychiatra) wydających opinię na temat osób kierowanych do sądu w celu orzeczenia zastosowania obowiązku poddania się leczeniu odwykowemu.

Wszystkie działania są spójne z zadaniami zawartymi w Strategii Rozwiązywania Problemów Społecznych na terenie Miasta i Gminy Czersk na lata 2014-2020.

16. Asystenci rodziny

Zgodnie z art. 3 ust. 1 w/w ustawy obowiązek wspierania rodziny przeżywającej trudności w wypełnianiu funkcji opiekuńczo - wychowawczych oraz organizacji pieczy zastępczej, w zakresie ustalonym ustawą spoczywa na jednostkach samorządu terytorialnego oraz na organach administracji rządowej.

Zgodnie z umową nr 13/A/2015 z dnia 7 lipca 2015 roku Gmina Czersk otrzymała na realizację zadania publicznego w ramach „Programu asystent rodziny i koordynator rodzinnej pieczy zastępczej na rok 2015r” kwotę 81.000 zł (wydatkowano 77. 292 zł (z dotacji). Z programu opłacane było wynagrodzenie za świadczenie pracy w ramach umów-zleceń dla 4 asystentów.

W 2015 r. wprowadzono w 71 środowiskach wsparcie asystentów rodziny w celu wzmocnienia roli i funkcji rodziny (**liczba dzieci w rodzinach objętych asystenturą 178**).

Trudności w realizacji zadań asystenta:

1. brak mieszkań jako czynnik uniemożliwiający prawidłową pracę z rodziną (rodziny wielopokoleniowe, wieloproblemowe, rodziny, w których mieszka np. sprawca przemocy ze swoją rodziną),
2. roszczeniowe postawy klientów (obarczanie asystenta odpowiedzialnością za niepowodzenia we wszystkich sferach życia rodziny),
3. brak współpracy rodziny z asystentem (nie osiągnięcie celów) – rodzina zgadza się na współpracę w obawie przed utratą świadczeń
4. stres związany z pracą (asystent jako „kozioł ofiarny”; jeżeli dzieje się coś złego w rodzinie to szuka się w tym winy asystenta),
5. brak poczucia bezpieczeństwa w pracy asystenta (agresja członków rodziny, choroby psychiczne),
6. brak dokładnego określenia zakresu informacji do których może mieć dostęp asystent,
7. trudności w uzyskiwaniu informacji „od ręki”,
8. narażenie na choroby (wszy, świerzb, gruźlica).

Pomimo szeroko rozumianej pracy socjalnej świadczonej na rzecz rodziny zdarzają się sytuacje, że zachodzi konieczność umieszczenia dziecka w pieczy zastępczej. Nie wystarczy samo zaangażowanie pracowników socjalnych, w całym procesie bardzo ważna jest współpraca rodziny oraz ich postawa nastawiona na zmiany. Ustawa o wpieraniu rodziny i systemie pieczy zastępczej z dnia 9 czerwca 2011r. stanowi, że w przypadku niemożności zapewnienia dziecku opieki i wychowania przez rodziców zostaje ono umieszczone w pieczy zastępczej (art. 32 w/w ustawy). Piecza zastępcza ma być sprawowana nie tylko w przypadku, gdy rodzicom władza rodzicielska została odebrana, ograniczona bądź zawieszona. Ma być ona sprawowana w każdym przypadku niemożności zapewnienia przez rodziców opieki i wychowania dzieci. Zatem również w przypadkach gdy nie zachodzą zmiany we władzy rodzicielskiej rodziców i ich władza nad dzieckiem jest pełna.

Pieczą zastępczą może być sprawowana w formie:

1. rodzinnej,
2. instytucjonalnej.

Do rodzinnej pieczy zastępczej zalicza się rodziny zastępcze (spokrewnione, niezawodowe, zawodowe, w tym zawodowa pełniąca funkcję pogotowia rodzinnego i zawodowa specjalistyczna) oraz rodzinne domy dziecka.

Natomiast do instytucjonalnej pieczy zastępczej należą: placówki opiekuńczo-wychowawcze, regionalne placówki opiekuńczo-wychowawcze i interwencyjne ośrodki preadopcyjne.

Finansowanie zadań wynikających z ustawy o wpieraniu rodziny i systemie pieczy zastępczej określone jest między powiatem, a gminą przy czym zgodnie z art. 191 ust. 9: ustawy "W przypadku umieszczenia dziecka w rodzinie zastępczej albo w rodzinnym domu dziecka gmina właściwa ze względu na miejsce zamieszkania dziecka przed umieszczeniem go po raz pierwszy w pieczy zastępczej ponosi odpowiednio wydatki w wysokości:

- 1) 10% wydatków na opiekę i wychowanie dziecka – w pierwszym roku pobytu dziecka w pieczy zastępczej;
- 2) 30% wydatków na opiekę i wychowanie dziecka – w drugim roku pobytu dziecka w pieczy zastępczej;
- 3) 50% wydatków na opiekę i wychowanie dziecka – w trzecim roku i następnych latach pobytu dziecka w pieczy zastępczej”.

Gmina Czersk w 2015 roku wydatkowała na pobyt 20 dzieci w pieczy zastępczej łącznie 128. 537,10 złotych.

17. Środowiskowego Domu Samopomocy w Czersku

Środowiskowy Dom Samopomocy w Czersku jest ośrodkiem wsparcia dziennego typu A i B dla 30 osób z zaburzeniami psychicznymi. Funkcjonuje w strukturze organizacyjnej Miejsko – Gminnego Ośrodka Pomocy Społecznej, a całokształtem działalności kieruje Dyrektor MGOPS.

ŚDS zapewnia oparcie społeczne osobom, które z powodu choroby psychicznej lub upośledzenia umysłowego mają poważne trudności z codziennym funkcjonowaniem. Działalność Domu ukierunkowana jest na pomoc w przezwyciężaniu trudnych sytuacji życiowych i rozwiązywaniu codziennych problemów, rozwijanie

samodzielności i wzmacnianie integracji ze środowiskiem. Postępowanie wspierająco – aktywizujące realizowane w 2015 roku, indywidualnie i w grupach, obejmowało następujące formy prowadzonej działalności:

1. Prowadzenie treningów terapeutycznych:

- a) treningi funkcjonowania w życiu codziennym: trening higieniczny, trening kulinarny, trening umiejętności praktycznych, trening budżetowy, trening farmakologiczny.
- b) treningi umiejętności interpersonalnych i rozwiązywania problemów: trening umiejętności społecznych i interpersonalnych, trening procesów poznawczych, trening asertywności.
- c) trening umiejętności spędzania czasu wolnego.

2. Prowadzenie terapii zajęciowej w następujących pracowniach terapeutycznych:

- a) pracownia kulinarna
- b) pracownia stolarska
- c) pracownia rękodzielnicza
- d) pracownia plastyczna
- e) pracownia socjoterapeutyczna

3. Prowadzenie innych zajęć terapeutycznych:

- a) zajęcia komputerowe
- b) zajęcia logopedyczne
- c) zajęcia reedukacyjne
- d) zajęcia edukacyjne
- e) zajęcia sportowo – rekreacyjne
- f) zajęcia w ogrodzie warzywnym

4. Poradnictwo psychologiczne i pomoc w dostępie do niezbędnych świadczeń zdrowotnych.

Uczestnicy korzystali w placówce z porad psychologa podczas spotkań indywidualnych i grupowych, podczas których rozwiązywano problemy osobiste oraz wzmacniano mocne strony uczestnika, udzielano rad jak postępować w sytuacjach konfliktowych pomiędzy uczestnikami, jak również z członkami rodziny.

Podopieczni korzystali w ŚDS z porad lekarza psychiatry (raz w miesiącu) oraz z konsultacji lekarza rehabilitanta (raz w roku). Pracownicy Domu pomagali w kontaktach z poradnią SP ZOZ i „Medicus” oraz z poradniami specjalistycznymi (rejestrowali i towarzyszyli podczas wizyty, odwiedzali uczestników podczas pobytów w szpitalu).

5. Pomoc w załatwianiu spraw urzędowych

Podopieczni uczyli się sporządzania dokumentów niezbędnych do załatwiania spraw urzędowych: pisanie podań, wypełniania formularzy, wniosków itp. Z pomocą terapeuty załatwiali sprawy urzędowe, np. wymiana dowodu osobistego, złożenie wniosku o pomoc w MGOPS, złożenie wniosku w AZK. Dokonywali również opłat w banku i na poczcie. Podczas pogadarek nabywali umiejętność prawidłowego zachowania się w instytucjach i placówkach publicznych.

6. Realizacja niezbędnej opieki

Pracownicy ŚDS pomagali uczestnikom w zaopatrzeniu w opał na zimę, w zakupie odzieży i we wszystkich innych sprawach przez nich zgłaszanych. Podopiecznym pomagano usuwać awarie lub zgłaszać je w odpowiednich instytucjach. Terapeuci towarzyszyli uczestnikom podczas wizyt lekarskich oraz odwiedzali osoby przebywające w szpitalu. Zapewniono usługi opiekuńcze dla uczestników, realizowane przez opiekunki środowiskowe w miejscu ich zamieszkania.

7 . Realizacja terapii ruchowej

W ramach terapii ruchowej prowadzono ćwiczenia ogólnie usprawniające, sportowe i rekreacyjne (spływ kajakowy, nordic walking, wycieczki rowerowe, wyjazdy na basen i do kręgielni, treningi w tenisa stołowego, piłkę nożną). Prowadzono regularne ćwiczenia relaksacyjne (metoda Schulza). Podopieczni reprezentowali placówkę w zawodach i olimpiadach sportowych. Ponadto w sali rehabilitacyjnej odbywały się ćwiczenia i zabiegi fizykalne zlecone przez lekarza rehabilitanta. W okresie jesienno – zimowym prowadzono terapię z wykorzystaniem lampy antydepresyjnej.

8. Realizacja wyżywienia

W ramach zajęć terapeutycznych w pracowni kulinarnej przygotowywano dla uczestników jeden ciepły posiłek w ciągu dnia.

9. Aktywizacja w kierunku uczestnictwa w innych formach zajęć w ramach WTZ, ZAZ, praca chroniona, praca na otwartym rynku inne

W ramach aktywizacji zawodowej grupa uczestników wykonywała proste prace na rzecz Spółdzielni Inwalidów „Równość” w Czbersku, tj. składanie kartonów i klejenie wszywek do butów. Podopieczni wizytowali Czberską Fabrykę Mebli, gdzie mieli możliwość zapoznania się z procesem technologicznym powstawania mebli oraz pracą na stanowisku stolarza. W gminie Czbersk nie ma form aktywizacji takich jak ZAZ, szanse znalezienia zatrudnienia dla osób z niepełnosprawnością intelektualną w zakładzie pracy chronionej lub na otwartym rynku pracy są znikome.

10. Realizacja transportu uczestników zajęć

ŚDS posiada samochód Ford Transit przystosowany do przewozu osób niepełnosprawnych. W 2015 roku na zajęcia dowożono łącznie 18 osób (8 osób z miasta, 9 osób z terenu gminy oraz 1 osoba z gminy sąsiadującej). Pozostali uczestnicy przychodzą na zajęcia samodzielnie.

11. Współpraca z podmiotami środowiska lokalnego

Lp.	Nazwa instytucji	Zakres współpracy
1.	Rodziny i opiekunowie	Spotkania ogólne z członkami rodzin i opiekunami (dwa razy w roku) oraz indywidualne spotkania i kontakty telefoniczne w zależności od potrzeb.
2.	OPS/PCPR	Przeprowadzanie wywiadów środowiskowych oraz przygotowanie dokumentacji niezbędnej do przyjęcia uczestnika do ŚDS. Zorganizowanie w ŚDS spotkania z pracownikiem socjalnym. Organizowanie spotkań integracyjnych z dziećmi ze Świetlicy Socjoterapeutycznej. Współpraca z PCPR w zakresie udzielania informacji dot. turnusów rehabilitacyjnych oraz orzecznictwa o niepełnosprawności.
3.	PZP, szpitale, specjaliści	Rejestrowanie do lekarza rodzinnego i stomatologa, rejestrowanie do lekarzy specjalistów, organizowanie konsultacji psychiatrycznych oraz konsultacji lekarza rehabilitanta w ŚDS. Kontakty z ordynatorem lub z lekarzem prowadzącym w czasie pobytu uczestnika w szpitalu psychiatrycznym. Współpraca z terapeutą uzależnienia od alkoholu w zakresie prowadzenia terapii.
4.	kościół	Udział księży w spotkaniu opłatkowym z uczestnikami, spotkania z członkami stowarzyszeń kościelnych z okazji Światowego Dnia Chorego, udział we Mszy Świętej z okazji Dnia Godności Osób Niepełnosprawnych i Popielca.
5.	placówki kulturalne	Współpraca z Ośrodkiem Kultury w Czersku: organizowanie przeglądów jasełkowych, spotkań integracyjnych z uczestnikami z zaprzyjaźnionych placówek oraz obchodów Dnia Godności Osób Niepełnosprawnych i treningów w tenisa stołowego.
6.	placówki sportowe	Organizowanie wyjazdów na basen do Fojutowa i do kręgielni w Chojnicach. Organizowanie w Hali Sportowej im. Romana Bruskiego turnieju tenisa stołowego w ramach Pomorskiej Ligi Tenisa Stołowego Osób Niepełnosprawnych.
7.	placówki oświatowe	a) Zespół Szkół Specjalnych – współorganizowanie obchodów Dnia Godności Osób Niepełnosprawnych Intelakualnie, udział w turnieju unihokeja, udział w biegach przełajowych, udział w pikniku plastycznym, porządkowanie i okolicznościowe dekorowanie grobów na Cmentarzu Honorowym w Czersku. b) Centrum Informacji Turystycznej w Czersku - zwiedzanie okolicznościowych wystaw. c) Biblioteka Publiczna w Czersku – wyjście do biblioteki z okazji Dnia Bibliotekarza.
8.	Urząd Miejski w Czersku	Korzystanie z bezpłatnych przejazdów autokarem, otrzymanie materiałów promocyjnych na upominki dla uczestników Przeglądu Jasełkowego oraz turnieju w tenisa stołowego.
9.	ŚDS w Chojnicach, Tucholi, Chmielnie, Kartuzach, Bytowie, WTZ w Brusach	Spotkania integracyjne, przeglądy teatralne i muzyczne, wystawy prac uczestników, olimpiady sportowe, jarmarki, turnieje piłkarskie, kręglarskie i w tenisa stołowego. Współpraca z ŚDS i DPS woj. pomorskiego w ramach Pomorskiej Ligi Tenisa Stołowego.
10.	Oddział Zewnętrzny Aresztu Śledczego w Chojnicach	Spotkania integracyjne z osadzonymi, warsztaty kroju i szycia oraz współpraca w zakresie wykonywania nieodpłatnych prac porządkowych w ŚDS przez osadzone.
11.	Spółdzielnia Inwalidów „Równość” w Czersku	Współpraca w zakresie wykonywania przez uczestników prostych prac na rzecz Spółdzielni (składanie kartonów oraz sklejanie wszywek do butów).

12. Najważniejsze wydarzenia i imprezy w ŚDS:

Miesiąc	Rodzaj imprezy sportowo – kulturalno - integracyjnej
Styczeń	Zorganizowanie VIII Przeglądu Przedstawień Jasełkowych w Ośrodku Kultury w Czersku.
Luty	Uroczystość poświęcenia nowego samochodu do przewozu osób niepełnosprawnych, przekazanego przez gminę Czersk.
Marzec	Udział w Wiosennych Targach Prac Osób Niepełnosprawnych w Bytowie. Zajęcie I miejsca w konkursie na najpiękniejszy „Wielkanocny wieniec”.
Kwiecień	Śniadanie Wielkanocne w ŚDS. Wycieczka do Malborka. Zwiedzanie Zamku Krzyżackiego
Maj	Obchody Dnia Godności Osób z Niepełnosprawnością Intelektualną w Ośrodku Kultury w Czersku. Wycieczka do ZOO w Gdańsku - Oliwie. Udział w Mistrzostwach Pomorza Środowiskowych Domów Samopomocy w piłce nożnej w Chojnicach. Zdobyte tytułu Mistrza Pomorza.
Czerwiec	Udział w XIV Pomorskim Mityngu w Biegach Przełajowych Olimpiad Specjalnych w Ostrowitem. Zajęcie I miejsc w dwóch kategoriach biegowych. Zorganizowanie turnieju tenisa stołowego w Hali Sportowej im. Romana Bruskiego w Czersku, w ramach Pomorskiej Ligi Tenisa Stołowego Osób Niepełnosprawnych. Udział w XIV Jarmarku Folklorystycznym i Przeglądzie Dorobku Kulturalnego Środowiskowych Domów Samopomocy woj. pomorskiego w Chmielnie.
Lipiec	Spływ kajakowy na Wielkim Kanale Brdy na odcinku Ryteł – Fojutowo Wycieczka do Mirachowa i Kartuz.
Sierpień	Wycieczka do Rezerwatu „Cisy Staropolskie im. Leona Wyczółkowskiego” w Wierzchlesie. Wycieczka Gdańska. Zwiedzanie Europejskiego Centrum Solidarności i zwiedzanie Gdańskiego Teatru Szekspirowskiego.
Wrzesień	Udział w V Zaborskiej Olimpiadzie Sportowej Osób Niepełnosprawnych w Brusach. Zajęcie dwóch I miejsc w konkurencjach grupowych. Wycieczka do Gniewa i Pelplina.
Październik	IV Turniej Kręglarski w Tucholi . Zajęcie IV miejsca. Zorganizowanie spotkania integracyjnego pt. „Święto muzyki” w Ośrodku Kultury w Czersku.
Listopad	Wyjazd na spektakl do Teatru Miejskiego im. Witolda Gombrowicza w Gdyni.
Grudzień	Udział w Kiermaszu Mikołajkowym w Czersku Spotkanie Oplątkowe w ŚDS.

13. Dane statystyczne

- a) ogólna liczba uczestników skierowanych do ŚDS w 2015 r. – 39
- b) liczba miejsc w placówce - 30
- c) średnia frekwencja uczestników w roku sprawozdawczym – 80 %
- d) **charakterystyka uczestników według typu schorzenia, wieku i płci na 31.12.2015 r.**

Wiek	Uczestnicy z zaburzeniami psychicznymi		Uczestnicy upośledzeni umysłowo	
	Kobiety	Mężczyźni	Kobiety	Mężczyźni
21 - 40 lat	-	3	3	1
41 - 60 lat	4	6	5	2
Powyżej 60 lat	2	3	1	-
Razem	6	12	9	3

e) liczba uczestników, których wykreślono z ewidencji ŚDS z powodu:

- rezygnacji uczestnika - 2
- usamodzielnienia - 1
- umieszczenia w placówce całodobowej opieki - 3
- inne: nie przedłużono decyzji o pobycie w ŚDS - 3

14. Ocena realizacji zadań placówki.

W 2015 roku w ramach prac Środowiskowego Domu Samopomocy w Czersku podejmowano działania służące pomocą uczestnikom z zaburzeniami psychicznymi i upośledzeniem umysłowym w rozwiązywaniu codziennych problemów i przezwyciężaniu różnego rodzaju trudności. Stwarzano podopiecznym optymalne warunki do nabywania i doskonalenia umiejętności funkcjonowania w środowisku rodzinnym i społecznym. Stosowano metody i formy pracy dostosowane do indywidualnych potrzeb uczestników. Podopieczni mieli możliwość uczestniczenia w różnorodnych treningach terapeutycznych, korzystali z terapii zajęciowej, rehabilitacji ruchowej, porad lekarskich i psychologicznych, uczestniczyli w imprezach i spotkaniach integracyjnych. Poprzez uczestnictwo w oferowanych przez placówkę formach działalności, nasi uczestnicy czują się potrzebni, akceptowani i doceniani. Specyfika trudności towarzyszących zaburzeniom psychicznym i upośledzeniu umysłowemu, m.in. obniżona motywacja do działania, niechęć do zmian czy wolne tempo nabywania umiejętności sprawia, że terminowe osiągnięcie postawionych celów terapeutycznych jest w niektórych przypadkach utrudnione. W dalszym ciągu jednak konieczne jest kontynuowanie dotychczasowych oddziaływań, stosowanie metod aktywizujących, kształtowanie pożądanых nawyków, naukę nowych sprawności oraz podtrzymywanie nabytych umiejętności.

DYREKTOR
Miejsko-Gminnego Ośrodka
Pomocy Społecznej w Czersku
mgr Sylwia Tułaszczyńska



Czersk, dnia 10.03.2015.

**Sprawozdanie z realizacji Programu i trybu współpracy Gminy Czersk
z organizacjami pozarządowymi oraz podmiotami prowadzącymi działalność pożytku
publicznego na rok 2015**

Wstęp.

Niniejsze sprawozdanie zostało opracowane na podstawie podst. art. 5a ust.3 ustawy z dnia 24 kwietnia 2003 r. o działalności pożytku publicznego i o wolontariacie (t.j. - Dz.U. z 2016 r., poz. 239) oraz w oparciu o wskaźniki wymienione w § 20 Programu i trybu współpracy Gminy Czersk z organizacjami pozarządowymi oraz podmiotami prowadzącymi działalność pożytku publicznego na rok 2015 przyjętego Uchwałą Nr XLI/351/14 Rady Miejskiej w Czersku z dnia 30 października 2014 r.

Sprawozdanie niniejsze zostanie podane do publicznej wiadomości poprzez zamieszczenie w BIP.

Współpraca finansowa.

liczba ogłoszonych otwartych konkursów ofert	3
liczba ofert złożonych w otwartych konkursach ofert	22
liczba zawartych umów na realizację zadania publicznego	20
liczba umów, które nie zostały zrealizowane lub zostały rozwiązane przez Gminę Czersk z przyczyn zależnych od Zleceniobiorcy,	0
liczba umów zawartych w formie: - wsparcia	20
- powierzenia,	0
liczba beneficjentów zrealizowanych zadań	2.687
liczba organizacji podejmujących po raz pierwszy zadania publiczne w oparciu o dotacje	2
liczba organizacji korzystających z dotacji	14
liczba zrealizowanych umów w ciągu roku budżetowego, na które udzielono dotacji :	
- do 3.000 zł,	3
- powyżej 3.000 zł do 20.000 zł,	14
- powyżej 20.000 zł,	3
wielkość własnego wkładu organizacji w realizację zadań publicznych	
- finansowego (w zł)	107.262,01
- pozafinansowego - osobowego (w zł)	22.481,33

Dotacja dla organizacji pozarządowych – kolonie, obozy

I.p.	Nazwa podmiotu dotowanego	Kwota przyznanej dotacji (w zł)
Wypoczynek zimowy		
1.	Stowarzyszenie Przyjaciół Jedyńki	3050
2.	Aktywne Gimnazjum - Stowarzyszenie „Barka”	2000
3.	Stowarzyszenie na Rzecz Rozwoju Wsi Łąg	1425
4.	Naszym Dzieciom – Stowarzyszenie na Rzecz Dzieci i Młodzieży Rytla i Okolic	1525

Wypoczynek letni		
5.	Grupa M – Możesz Wszystko ...	5700
6.	Aktywne Gimnazjum - Stowarzyszenie „Barka”	4000
RAZEM		17.700

Dotacje dla org. pozarządowych – klubów sportowych

I.p.	Nazwa podmiotu dotowanego	Kwota przyznanej dotacji (w zł)
1.	KS „Olimpia” Czersk	7500
2.	LUKS „Pol”	21000
3.	MUKS „Razem”	12000
4.	MLKS „Borowiak”	86000
5.	UKS Jedynka”	8500
RAZEM		135.000

Dotacje dla org. pozarządowych – profilaktyka

I.p.	Nazwa podmiotu dotowanego	Kwota przyznanej dotacji (w zł)
Prowadzenie programów profilaktyki oraz imprez związanych z profilaktyką uzależnień oraz zwalczania nałogów		
1.	Aktywne Gimnazjum Stowarzyszenie „Barka”	12000
2.	„Naszym Dzieciom” Stowarzyszenie na Rzecz Dzieci i Młodzieży Rytle i Okolic	10800
3.	Stowarzyszenie Przyjaciół „Jedynki”	12000
4.	Stowarzyszenie na Rzecz Rozwoju Wsi Łąg	7500
5.	Stowarzyszenie na Rzecz Osób Uzależnionych „Zmiana”	7700
Prowadzenie programów profilaktyki w formie zajęć sportowych i wypoczynku letniego		
6.	Stowarzyszenie Przyjaciół „Jedynki”	27620
7.	Stowarzyszenie Mieszkańców sołectwa Gotelp Sołectwa Gotelp „Wszyscy razem”	6964
8.	Stowarzyszenie na Rzecz Rozwoju Wsi Łąg	10652
RAZEM		95.236

Dotacje dla org. pozarządowych – aktywizacja osób starszych

I.p.	Nazwa podmiotu dotowanego	Kwota przyznanej dotacji (w zł)
1.	Uniwersytet Trzeciego Wieku w Czersku	6000
RAZEM		6.000

Współpraca niefinansowa.

Gmina Czersk w ramach swoich zasobów komunalnych udostępnia organizacjom pozarządowym nieodpłatnie pomieszczenia biurowe w siedzibie AZK w Czersku przy ul. Dworcowej 31.

BURMISTRZ

Jolanta Fierek



INFORMACJA dotycząca inwestycji realizowanych w ramach umów partnerskich

Poniższy wykaz prezentuje umowy partnerskie, których realizacja zaczynała się lub kończyła w roku 2015, a także te obejmujące rok 2016.

- 1. 11.08.2014 r.** zawarta została umowa w sprawie udzielenia pomocy finansowej Powiatowi Chojnickiemu na przebudowę drogi Czersk – Karsin – Wiele – Lubnia na odcinku Malachin granica powiatu: wysokość pomocy finansowej 500 tys. zł.
- 2. 23.09.2014 r.** zawarte zostało porozumienie – umowa partnerska nr. FR/42/2014 z gminami Powiatu Chojnickiego. Umowa ta dotyczyła pomocy finansowej na wykonanie przebudowy Drogi Gutowiec – Krzyż od dk 22 na odcinku 2 680 mb, wraz z przejazdem przez miejscowość Krzyż oraz ulicy Długiej w Łęgu – wysokość pomocy finansowej 504 450, 00 zł
- 3. 21.07.2015 r.** zawarto umowę nr. 1/2015 w sprawie udzielenia pomocy finansowej dla gminy Czersk przez Powiat Chojnicki na przebudowę drogi gminnej Łąg – Wądoły – gr. Czarna Woda, Wysokość pomocy finansowej 100 tys. zł.
- 4. 29.10.2015 r.** zawarte zostało porozumienie – umowa partnerska nr. FR/23/2015 pomiędzy Powiatem Chojnickim , a gminami powiatu. Umowa dotyczyła pomocy finansowej dla Powiatu Chojnickiego w wysokości 532 tys. zł na przebudowę dróg: Łąg – Kęsza oraz Łąg – Złe Mięso.

BURMISTRZ
Jołanta Fierek



Informacja nt. stanu infrastruktury na terenie gminy

I. Wodociągi i kanalizacja

1. Sieć kanalizacji sanitarnej

Jednym z zobowiązań jakie Polska musiała wypełnić po akcesji do Unii Europejskiej było osiągnięcie dobrego stanu wód do 2015 roku. Osiągnięcie tego celu wiązało się z realizacją zadań określonych w kilkunastu dyrektywach. Jedną z głównych dyrektyw w tym zakresie, jest dyrektywa Rady 91/271/EWG z dnia 21 maja 1991 r. dotycząca oczyszczania ścieków komunalnych. Dyrektywa ta dotyczy gromadzenia, oczyszczania i zrzutu ścieków komunalnych oraz oczyszczania i zrzutu ścieków z niektórych sektorów przemysłowych, a jej celem jest ochrona środowiska przed niekorzystnymi skutkami tych zrzutów. Państwa członkowskie zostały zobowiązane m.in. do wyposażenia w określonych terminach wszystkich aglomeracji (aglomeracja oznacza teren na którym zaludnienie lub działalność gospodarcza są wystarczająco skoncentrowane, aby ścieki komunalne były zbierane i przekazywane do oczyszczalni ścieków komunalnych) o równoważnej liczbie mieszkańców (RLM - równoważna liczba mieszkańców oznacza ładunek organiczny ulegający rozkładowi biologicznemu, wyrażony pięciodobowym biochemicznym zapotrzebowaniem na tlen (BZT₅)³ w ilości 60 g tlenu na dobę) większej od 2000 w systemy kanalizacyjne dla ścieków komunalnych i zapewnienia biologicznego oczyszczania ścieków przed wprowadzeniem ich do wód, tak aby ścieki spełniały określone w dyrektywie wymagania dotyczące zawartości w nich substancji łatworozkładalnych biologicznie.

Na terenie gminy Czersk utworzone zostały na podstawie podjętych uchwał przez Sejmik Województwa Pomorskiego dwie aglomeracje Czersk i Rytel, z których każda wyposażona jest w niezależną oczyszczalnię ścieków i każda z nich tworzy odrębny system sieci kanalizacyjnej.

Aglomeracja Czersk

- gminy wchodzące w skład aglomeracji – Gmina Czersk (miejscowości: Czersk, Bielawy, Dąbki, Gotelp, Kamionka, Kęsza, Kłodnia, Konewki, Krzyż, Kurcze, Kwieki, Lipki, Łąg, Łubna, Malachin, Mokre, Mosna, Ostrowite, Przyjaźnia, Pustki, Sienica, Ustronie, Wądoły, Złe Mięso i Złotowo), Gmina Czarna Woda (miejscowość: Czarna Woda), Gmina Śliwice (miejscowość: Krag),
- wielkości aglomeracji – mieszkańcy ww. miejscowości zamieszkali na obszarze aglomeracji – 17 998 RLM,
- wydajność istniejącej oczyszczalni ścieków w Czersku – 29 667 RLM, a jej przepustowość średnia wynosi 2 750 m³/d,
- długość istniejącej sieci kanalizacji sanitarnej – 181,3 km, z której korzysta około 17 255 RLM,
- stopień skanalizowania aglomeracji – 95,9% (wymagane w aglomeracjach ≥ 15.000 i < 100.000 to co najmniej 90% RLM),
- planowana kanalizacja sanitarna do budowy – 20 km, obejmująca miejscowości:

Miejscowości aglomeracji, w obrębie których planuje się budowę sieci kanalizacji sanitarnej:		
1. Gotelp – 151	2. Przyjaźnia – 91	3. Pustki – 130
4. Mosna - 91	5. Czarna Woda – 280	
Razem: 743 mieszkańców		

Aglomeracja Rytel

- a) gminy wchodzące w skład aglomeracji – Gmina Czersk (miejscowości: Gutowiec, Kaliska, Kurkowo, Młynki, Rytel, Rytel-Dworzec i Rytel-Nadleśnictwo),
- b) wielkości aglomeracji – mieszkańcy ww. miejscowości zamieszkali na obszarze aglomeracji – 2 735 RLM,
- c) wydajność istniejącej oczyszczalni ścieków w Rytle – 5 750 RLM, a jej przepustowość średnia wynosi 260 m³/d,
- d) długość istniejącej sieci kanalizacji sanitarnej – 34,8 km, z której korzysta około 2 735 RLM,
- e) stopień skanalizowania aglomeracji – 100% (wymagane w aglomeracjach ≥ 2.000 i < 15.000 to co najmniej 80% RLM),
- f) planowana kanalizacja sanitarna do budowy – spełniono zapisy Krajowego Programu Oczyszczania Ścieków Komunalnych.

W 2015 roku w ramach wypełniania zapisów Krajowego Programu Oczyszczania Ścieków Komunalnych wybudowano sieć kanalizacyjną w miejscowościach Lipki Górne, Lipki Dolne i Złe Mięso ze środków z dofinansowania z Programu Operacyjnego Infrastruktura i Środowisko oraz w miejscowości Kęsza ze środków z dofinansowania z Programu Rozwoju Obszarów Wiejskich.

Ponadto nadal przewiduje się uzbrajanie nowopowstałych ulic i osiedli w sieć kanalizacji sanitarnej zarówno w aglomeracji Czersk, jak i Rytel. W 2015 roku uzbrojono ul. Akacjową i Derdowskiego (część) w Czersku. Natomiast w 2016 roku planuje się budowę odcinków sieci w ul. Długiej, Modrzewiowej, Bukowej i Sosnowej w Czersku oraz ul. Orzeszkowej w Rytle.

Na rysunkach pokazano zasięg poszczególnych aglomeracji. Na obszarach, gdzie ze względów technicznych, ekonomicznych oraz niskiego współczynnika koncentracji mieszkańców (wymagany na obszarach NATURA 2000 to 90 osób/ km sieci) nie planuje się budowy kanalizacji sanitarnej, mieszkańcy mogą budować przydomowe oczyszczalnie ścieków lub szczelne zbiorniki bezodpływowe oraz składać wnioski o dofinansowanie takiego przedsięwzięcia ze środków budżetu gminy.

Gmina posiada dokumentację projektową budowy sieci kanalizacyjnej dla miejscowości: Gotelp, Przyjaźnia, Pustki, Nowe Prusy, Mosna, Szyszkowiec, Szalamaje oraz Wądoły – etap II, Łąg, ul. Chojnicka (odcinek), ul. Rodzinna i ul. Starogardzka w Czersku (odcinek). Ponadto w 2016 roku opracowana ma być dokumentacja dla ul. Kaszubskiej (odcinek), Jasnocha, Jagodowej, Ceynowy w Czersku oraz ul. Słonecznej w Łęgu.

Najpilniejsze potrzeby inwestycyjne:

- budowa sieci kanalizacji Przyjaźnia – Gotelp,
- budowa przydomowych oczyszczalni ścieków w sołectwach Będźmierowice i Łąg-Kolonia,
- budowa sieci kanalizacyjnej w ul. Chojnickiej w Łęgu oraz Szyszkowiec i Szalamaje,
- na bieżąco uzbrajanie w sieć kanalizacją nowych ulic.

2. Sieć wodociągowa

Na terenie gminy do tej pory wybudowano 258,3 km sieci wodociągowej. Stopień zwodociągowania gminy wynosi: 93,0%.

Miejscowości posiadające sieć wodociągową: Czersk, Rytel, Zapędowo, Lutom, Żukowo, Krzyż, Kwieki, Bielawy, Kłodnia, Stodółki, Sienica, Młynki, Gutowiec, Kurkowo, Złotowo, Dąbki, Kurcze, Ostrowite, Konewki, Ustronie, Łąg, Lipki, Dolne, Lipki Górne, Złe Mięso, Kęsza, Wądoły, Malachin, Mokre, Łubna, Kamionka, Przyjaźnia, Gotelp, Odry, Wojtał, Nowe Prusy, Pustki, Wieck, Klonowice, Zawada, Stare Prusy, Łąg-Kolonia, Koszary, Nowa Juńcza, Stara Juńcza, Szalamaje, Szyszkowiec, Rówki, Będźmierowice, Klaskawa, Nowy Młyn.

Większe miejscowości nie posiadające sieci wodociągowej: Mosna, Bukowa Góra, Struga, Brda, Bagna, Błota, Duża Klonia, Łukowo, Nieżurawa, Olszyny, Zapora.

Gmina posiada dokumentację budowy sieci wodociągowej w miejscowościach Mosna, Struga i Bukowa Góra oraz Wądoły – etap II, ul. Rodzinna w Czersku.

Ponadto nadal przewiduje się uzbrajanie nowopowstałych ulic i osiedli w sieć wodociągową. W 2015 roku wybudowano wodociąg w Będźmierowicach i Klaskawie oraz w ul. Akacjowej i Derdowskiego (część) w Czersku w Czersku. Natomiast w 2016 roku planuje się budowę sieci w Będźmierowicach, Złotowie, ul. Klaskawskiej oraz odcinków sieci w Czersku (ul. Długiej, Modrzewiowej, Bukowej i Sosnowej) i ul. Orzeszkowej w Rytle. Ponadto w 2016 roku opracowana ma być dokumentacja dla ul. Kaszubskiej (odcinek), Jasnocha, Jagodowej, Ceynowy w Czersku oraz ul. Słonecznej w Łęgu, a także dla miejscowości Łukowo, Złe Mięso (odcinek) i Błota.

Najpilniejsze potrzeby inwestycyjne:

- sieć wodociągowa Będźmierowice i Klaskawa,
- sieć wodociągowa Łukowo,
- sieć wodociągowa Zapora, Duża Klonia, Mała Kolonia,
- na bieżąco uzbrajanie w sieć wodociągową nowych ulic.

II. Obiekty sportowe i rekreacyjne

1. Informacja Administracji Zasobów Komunalnych w Czersku

1) Centrum Rekreacji w Ostrowitem

W miejscowości Ostrowite przy ul. Nadjeziornej znajduje się Centrum Rekreacji na terenie, którego można korzystać z kąpieliska w okresie od 1 lipca do 31 sierpnia zabezpieczonego przez Wodne Ochotnicze Pogotowie Ratunkowe. Ratownicy sprawują stałą kontrolę nad korzystającymi z lusta wody zarówno z brzegu jak i od strony wody, codziennie w godz. od 10.00 do 18.00. Przy kąpielisku znajduje się pomost w kształcie litery H.

Do dyspozycji osób przebywających na terenie Centrum Rekreacji są następujące obiekty:

- Budynek socjalny, w tym lokal użytkowy, świetlica, trzy pomieszczenia z toaletami (w tym toaleta dla osób niepełnosprawnych) oraz dwa prysznice. Świetlica wyposażona jest w stół do tenisa stołowego, piłkarzyki stołowe, stoły plastikowe wraz z krzesłami.
- Stanica wodna wraz ze sprzętem pływającym (rowery wodne, kajaki, deski windsurfingowe i łódki żaglowe) oraz dwa pomieszczenia z toaletami i prysznicami. Dodatkowo przy stacji znajduje się pomost pływający.
- Przebieralnie (2 szt.).
- *Wiaty ze stołami i ławkami, w tym wiatą ogniskową. Wydzielone, zadane miejsce na ognisko z grillem jest dostępne dla wszystkich po wcześniejszym dokonaniu rezerwacji telefonicznie bądź osobiście w Administracji Zasobów Komunalnych w Czersku przy ul. Dworcowej 31.*
- *Plac zabaw dla dzieci.*
- *Dwa boiska do siatkówki plażowej. Ze względu na duże zainteresowanie, wśród lokalnej społeczności i nie tylko, grą w piłkę siatkową Administracja Zasobów Komunalnych regularnie nawozi piasek oraz wykonuje stabilizację boiska. Co roku odbywa się tam Turniej Siatkówki Plażowej organizowany przez Ośrodek Kultury w Czersku, który cieszy się z roku na rok coraz większym zainteresowaniem. W tym czasie nie brakuje również atrakcji dla najmłodszych, w postaci konkursu budowania zamków z piasku.*

Piękno przyrody, spokój, cisza i czyste powietrze przyciągają turystów z każdego zakątka Polski i z zagranicy, którzy każdego roku wracają tutaj z utęsknieniem. Pole biwakowe z wydzielonymi siedmioma stanowiskami, które funkcjonuje na terenie Centrum Rekreacji, umożliwia im wypoczynek na dłużej, zarówno pod namiotem, jak w przyczepie campingowej. Jednak przy sprzyjającej aurze pogodowej, szczególnie w lipcu, ilość wyznaczonych miejsc obozowych nie jest wystarczająca.

Za utrzymanie porządku i czystości na terenie obiektu odpowiadają osoby zatrudnione przez Administrację na umowę zlecenie.

Centrum Rekreacji w Ostrowitem jest otwarte dla wszystkich zainteresowanych, korzystają z tego obiektu m.in. Warsztat Terapii Zajęciowej w Czersku, Środowiskowy Dom Samopomocy w Czersku czy Uniwersytet Trzeciego Wieku. Na terenie Centrum Rekreacji w Ostrowitem każdego roku Zespół Szkół Specjalnych w Czersku organizuje w okresie wakacyjnym (lipiec – sierpień) kolonie dla swoich podopiecznych. Szkoła Podstawowa nr 1 w Czersku dzięki sprzętowi wodnemu szkoli młodych żeglarzy. Sezon poprzedzają Integracyjne Regaty Żeglarskie o Puchar Burmistrza Czerska pod koniec maja, w tym roku będzie to już XVIII edycja, organizowane przez MUKS „Razem” i UKS „Jedynka”. Na stałe w kalendarz (czerwiec) imprez nad jeziorem Ostrowite wpisały się również zawody wędkarskie, których organizatorem jest Ośrodek Kultury w Czersku. W minionym sezonie po raz pierwszy na terenie Centrum rekreacji w Ostrowitem odbyły się pokazy ratownictwa wodnego w Ostrowitem (sierpień).

W maju zeszłego roku w celu uzupełnienia wyposażenia Centrum Rekreacji zostały zakupione białe plastikowe krzesła (30 szt.) oraz komplet biesiadny (4 szt.). Przychód z tytułu wypożyczenia sprzętu wodnego i z tytułu pobytu na polu kempingowym za rok 2015 wyniósł 4 985,50 zł.

Główne potrzeby wyposażeniowe Centrum Rekreacji w Ostrowitem to: wymiana rowerów wodnych, dokupienie kajaków. Ponadto należy regularnie nawozić piasek na plażę i na boiska do gry w piłkę siatkową.

2) Miejsce wykorzystywane do kąpeli w Rytlu

W roku w 2013 został oddany do użytku obiekt turystyczny w Rytlu. Wyodrębniono miejsce przeznaczone do kąpeli, które zagospodarowano w następujący sposób: wydzielono plażę, zbudowano pomosty, przebieralnię, budynek gospodarczy, WC. Cały teren jest oświetlony i zagospodarowany w zieleń. Turyści mogą również korzystać z boiska do siatkówki plażowej. Administracja Zasobów Komunalnych regularnie nawozi piasek oraz wykonuje stabilizację boiska. Największe natężenie ludzi w sezonie przypada na miesiące lipiec – sierpień. W poprzednim sezonie w tym okresie odbywały się tam Rozgrywki Piłki Siatkowej Plażowej.

W sezonie Administracja Zasobów Komunalnych zatrudnia na umowę zlecenie osobę, która jest odpowiedzialna za utrzymanie porządku i czystości na terenie obiektu.

W minionym roku wymieniono część desek na trzech pomostach – stopnie przy lustrze wody, nawieziono piasek celem polepszenia warunków na terenie boiska i plaży.

3) Fojutowo

W Fojutowie została utworzona infrastruktura turystyczno – rekreacyjna, w wyniku której powstały utwardzone nawierzchnie, wiaty, mała architektura, oświetlenie, budynek sanitarny, miejsca postojowe. Miejsce to jest szczególnie uczęszczane w sezonie od czerwca do sierpnia, niemniej jednak napływ zarówno lokalnej ludności, jak i przyjezdnej obserwujemy od maja do października.

W Fojutowie obowiązki związane z utrzymaniem porządku i czystości przejęła Spółka z o.o. Drew-Kon na podstawie porozumienia z dnia 30.05.2014 r.

4) Parki rekreacyjne w Czersku

Park Borowiacki w Czersku przy ul. Alei 1000-lecia, obok dwóch pozostałych parków tzn. Kocińskiego znajdującego się przy ul. 21 Lutego oraz Kaszubskiego przy ul. Chojnickiej, jest najczęściej odwiedzany zwłaszcza przez mieszkańców. Potwierdza to fakt, iż każdego dnia można w nim spotkać rodziców z dziećmi, młodzież, jak też osoby starsze. Każdy znajdzie tam coś dla siebie. W upalne dni można schłodzić się przy fontannie, miłośnicy deskorolek mogą spróbować swoich sił w skateparku, najmłodszy mają do dyspozycji plac zabaw i piaskownicę a dla miłośników szachów są betonowe stoły do gry w szachy wraz z siedziskami. **Na terenie Parku Borowiackiego w połowie maja 2013 roku powstało pole do gry w bule (pentaque lub bocce), podobnie jak w Rytlu. Gra ta jest doskonałym pomysłem na spędzenie wolnego czasu. Staje się coraz bardziej popularna także w Polsce ze względu na jej towarzyski charakter.**

Ponadto na terenie Parku Borowiackiego do dyspozycji najmłodszych jest kompleks „Jordanowo” na terenie, którego znajdują się następujące obiekty i urządzenia:

- most trudności,
- kopiec młynarza,
- góra różnorodności,
- most wiszący,
- mur chiński,
- zestaw instrumentów dętych i dmuchanych,
- zestaw bębniarski i zestaw cymbałów,
- ścieżka dydaktyczna tzw. długa droga składająca się z 34 placyków o różnej nawierzchni z posadowionymi przy niej kamieniami z oznaczeniami nawierzchni ścieżki.

W okresie od marca do końca października są udostępniane toalety na stadionie miejskim w godzinach od 10.00 do 18.00, z których mogą korzystać m.in. osoby przebywające w Parku Borowiackim. Natomiast w okresie jesienno – zimowym tj. od 1 listopada do końca lutego są do dyspozycji mieszkańców toalety w budynku socjalnym na stadionie, w godzinach od 7.00 do 15.00.

Park ten jest wspaniałym miejscem do organizowania różnego rodzaju imprez plenerowych, najważniejsze z nich przedstawia poniższa tabela:

L.p.	Nazwa imprezy	Termin imprezy	Ilość uczestników	Organizator
1.	Zawody Super Drwal	25.07.2015	200	Zakład Usług Leśnych "Szarmach", Gmina Czersk
2.	Bieg Uliczny w Parku Borowiackim	26.09.2015	250	Ośrodek Kultury w Czersku
3.	Sztafetowe Biegi Przelajowe Szkół Podstawowych i Gimnazjów	30.09.2015	110	Szkolny Związek Sportowy
4.	Indywidualne Biegi Przelajowe Szkół Podstawowych i Gimnazjów	12.10.2015	70	Szkolny Związek Sportowy
5.	Bieg Noworoczny	01.01.2016	30	Caritas i Ośrodek Kultury w Czersku

W minionym roku na terenie Parku Borowiackiego wykonano konserwację pomostów wraz z balustradami i zabezpieczono metalową siatką linię brzegową przy zbiorniku retencyjnym oraz uzupełniono wkłady w koszach na śmieci. Ponadto konserwację ławek i stołów wykonano zarówno w Parku Borowiackim, jak i w dwóch pozostałych parkach.

W najbliższym czasie planowane jest przełożenie kostki brukowej na odcinkach pieszo-rowerowych w Parku Borowiackim, natomiast uzupełnienie ubytków mieszanką żwirową z drobnym kamieniem oraz wykonanie konserwacji elementów drewnianych planowane jest na terenie trzech parków. Z uwagi na zmieniające się warunki atmosferyczne tutaj administracja planuje również wykonanie zadania

5) Stadion miejski

Obiektem przeznaczonym na prowadzenie działalności w zakresie kultury fizycznej i sportu oraz organizowanie imprez kulturalno-rozrywkowych jest również stadion miejski w Czersku przy ul. 21

Lutego.

Na terenie obiektu znajdują się pełnowymiarowe boisko piłkarskie (płyta główna wraz z trybunami), bieżnia lekkoatletyczna o nawierzchni syntetycznej poliuretanowej, na której znajdują się cztery tory, boisko boczne, boisko Orlik, budynek socjalny (a w nim dwie szatnie, pomieszczenia sanitarne, pokój sędziowski, biuro stadionu i świetlica), budynek sanitarny oraz spikerka. Za bramkami na płycie głównej wyznaczone są miejsca do lekkoatletyki: skok w dal i skok wzwyż.

Cały kompleks Orlik składa się z boiska do piłki nożnej pokrytego sztuczną trawą oraz boiska wielofunkcyjnego (można na nim grać w koszykówkę, siatkówkę, badminton oraz tenisa ziemnego), na którym zastosowano nawierzchnię poliuretanową. Place do gier posiadają system oświetlenia, umożliwiający korzystanie z nich także po zmroku oraz pełne ogrodzenie.

W materiałach na XVI sesję Rady Miejskiej w informacji o wykorzystaniu i udostępnianiu społeczeństwu obiektów sportowych poza zajęciami szkolnymi zostały przedstawione dane dotyczące korzystania z przedmiotowego obiektu przez kluby sportowe, grupy zorganizowane i osoby indywidualne oraz przedstawione zostały różnego rodzaju imprezy sportowe i rekreacyjne. Ponadto na terenie stadionu miejskiego każdego roku odbywa się Czerska Majówka czy Święto Latawca.

W roku 2015 zakupiono w celu wyposażenia stadionu miejskiego bramki do piłki nożnej wraz z siatkami, siatkę piłkochwyty, na boisko orlik zakupiono siatkę do piłki nożnej. W bieżącym roku zakupiono kolejną siatkę piłkochwyty na stadion.

6) Przystanie kajakowe

*Kolejną atrakcją są obiekty turystyczne zlokalizowane w miejscowościach Odry, Wojtal, Wojtal-zwirownia, Klonowice i Złe Mięso. Punkty przystankowe zlokalizowane w tych miejscach służą uczestnikom spływów kajakowych na rzece Wdzie. Usytuowane są tam pomosty do wsiadania i wysiadania oraz wodowania i cumowania kajaków, toalety TOI TOI, kosze na śmieci oraz wiata – zadaszenia, a także tablice informacyjno – kilometrowe. Zainteresowanie spływami kajakowymi zaczyna się już w pierwszych dniach maja i trwa aż do końca września. Największe natężenie ludzi na szlaku kajakowym prowadzącym wzdłuż rzeki Wdy w sezonie przypada w miesiącach czerwiec – lipiec, przeważnie w weekendy. Fakt ten potwierdzają wypełnione pola namiotowe przy przystaniach, w szczególności w Klonowicach i Złym Mięsie. **W Wojtalu działa napędzana czystymi wodami borowiackiej rzeki Wdy hodowla, a przy niej bar rybny, co jest kolejną atrakcją dla korzystających ze szlaku Wdy.***

Najważniejszym wydarzeniem w Wojtalu jest Święto Pstrąga, które w tym roku odbędzie się 9 lipca.

W przypadku ww. obiektów należy sukcesywnie wymienić toalety przenośne TOI TOI, kompleksowo wyremontować przystanie kajakowe, w tym przede wszystkim pomosty.

7) Boiska

Ponadto na terenie Gminy Czersk jest dostępnych osiem boisk, w skład każdego obiektu wchodzi: płyta boiska, piłkochwyty – 2 szt., bramki stalowe – 2 szt., usytuowanych w następujących miejscowościach:

- Gutowiec (wymiary 40 m x 60 m),
- Zapędowo (wymiary 30 m x 45 m),
- Odry (wymiary 30 m x 45 m),
- Będźmierowice (wymiary 30 m x 45 m),
- Mokre (wymiary 30 m x 45 m),
- Mosna (wymiary 30 m x 45 m),
- Kurcze (wymiary 30 m x 45 m),
- Klaskawa (wymiary 30 m x 45 m).

W roku 2015 ogrodzono boisko w Klaskawie, wykonano rekultywację płyty boiska w miejscowościach tj.: Będźmierowice i Mosna. W planach jest rekultywacja kolejnych płyt boiska w Gutowcu i w Zapędowie.

8) Place zabaw

Do dyspozycji młodszych mieszkańców gminy, i nie tylko, są cieszące się dużym zainteresowaniem place zabaw dla dzieci, które znajdują się w następujących miejscowościach:

- Gutowiec,
- Zapędowo,
- Odry,
- Będźmierowice,
- Mokre,
- Mosna,
- Kurcze,
- Krzyż,
- Klaskawa,
- Łubna,
- Wojtał,
- Stare Prusy,
- Pustki,
- Gotelp,
- Kamionka,
- Zapora,
- Malachin,
- Lipki Górne

ww. place zabaw wyposażone są w: zestaw zabawkowy – 1 szt., piaskownica – 1 szt., karuzela – 1 szt., huśtawka – 3 szt., bujak – 2 szt., stojak na rowery – 1 szt., kosz na śmieci – 1 szt., ławka z oparciem – 1 szt., tablica informacyjna – 1 szt.,

- Łąg (zestaw zabawkowy – 1 szt., ławka – 1 szt., stojak na rowery – 1 szt., kosz na śmieci – 1 szt., tablica informacyjna - 1 szt.),
- Kwieki (konik – 1 szt., huśtawka ważka Ekstra plus – 1 szt., huśtawka podwójna metalowa z siedziskami – 1 szt., karuzela krzyżowa trójramienna – 1 szt., piaskownica 3 x 3 – 1 szt.).

W celu uzupełnienia wyposażenia placów zabaw będących na utrzymaniu Administracji Zasobów Komunalnych w Czernsku zostały zakupione trzy sprzężynowce. W planach jest wykonanie ogrodzenia placu zabaw w Kamionce z uwagi na niebezpieczeństwo bliskiej lokalizacji obiektu przy ulicy.

9) Siłownie zewnętrzne

Do dyspozycji wszystkich zainteresowanych są siłownie zewnętrzne w:

- Będźmierowicach (orbitek – 1 szt., prasa nożna – 1 szt., koła tai-chi – 1 szt., jeździec – 1 szt., biegacz – 1 szt.)
- Malachinie (przyciągacz + wypychacz – 1 szt., wioślarz sportowy – 1 szt., bioderka + narciarz – 1 szt.)
- Łęgu (odwodziciel – 1 szt., orbitek – 1 szt., biegacz – 1 szt., wioślarz – 1 szt., jeździec – 1 szt., rowerek – 1 szt., ławeczka – 1 szt.).

10) Bulodrom w Łęgu

W skład wyposażenia bulodromu w Łęgu wchodzi: bulodrom – 1 szt., ławka – 2 szt., zestaw kul – 8 szt., świnka – 1 szt.

11) Kaszubska Marszruta

Wspaniałym uzupełnieniem obiektów sportowo-rekreacyjnych i turystycznych na terenie gminy Czernsk jest, zarówno dla lokalnej społeczności jak i turystów, szlak rowerowy w ramach programu „Kaszubska Marszruta” łączący miejscowości Czernsk – Rytel, Rytel – Myłof, Czernsk – Malachin wraz z punktami postojowymi. Nie sposób zaprzeczyć, iż zwiększa bezpieczeństwo rowerzystów oraz stanowi

stymulujący dla lokalnej turystyki bodziec. Szlak uczęszczany jest zarówno w okresie wiosennym, letnim jak i jesiennym.

W maju zeszłego roku został wykonany remont ścieżki rowerowej na 3 odcinkach o łącznej długości 6,3 km, zakres prac obejmował: mechaniczne rozwarstwienie górnej warstwy struktury na głębokości 1, uzupełnienie struktury mieszanką żwirowo-gliniano-piaskową oraz zagęszczenie mechaniczne warstwy na odcinku 6,3 km x 1,8 m. W bieżącym roku planowane jest dalsze uzupełnianie struktury ścieżki mieszanką żwirowo-gliniano-piaskową oraz mechaniczne usuwanie mchu przy obrzeżach.

2. Ośrodek Kultury w Czersku

- 1) Składniki obiektu, wielkość – 4 pomieszczenia dydaktyczne, sala widowiskowa, pomieszczenie socjalne, 3 pomieszczenia biurowe, bufet, piwnica, 3 magazyny, 5 łazienek, 3 mieszkania lokatorów - pow. Użytkowa 1014,4 m²/ 2 kondygnacje
- 2) Ocena stanu technicznego obiektu i jego wyposażenia – stan obiektu dobry jednak wymagany jest remont instalacji elektrycznej oraz podłogi w Sali widowiskowej, stan wyposażenia – nagłośnienia i sprzętu do obsługi imprez plenerowych – uległ polepszeniu ze względu na zakup nowoczesnych urządzeń i sprzętów, stan wyposażenia sal dydaktycznych – dostateczny – umeblowanie z czasów powstania Ośrodka Kultury.
- 3) Potrzeby remontowe, wyposażeniowe – wymiana kurtyny oraz podłogi na Sali widowiskowej, wymiana instalacji elektrycznej, zakup projektora do kina cyfrowego, remont piwnicy – przekształcenie w salę dydaktyczną, odmalowanie powierzchni klatki schodowej
- 4) Wykorzystanie obiektu:
 - odpłatne – wynajmy Sali na prelekcje, spotkania handlowe, uroczystości rodzinne, zabawy karnawałowe, organizacje koncertów i zajęć dodatkowych, najem lokali mieszkalnych
 - nieodpłatne – organizacja zajęć merytorycznych, na potrzeby szkół i przedszkoli z Gminy, próby i przedstawienia m.in. WTZ, ŚDS, LO, SP1, ZS2.

Kwota przychodu 2015

- Najem powierzchni użytkowych – 3 851,70
- Najem lokali mieszkalnych – 18 922,56
- zabawa – 6 291,66

Razem: 29 065,92

5) Najważniejsze wydarzenia na obiekcie:

- WOŚP
- Wręczenie Kół Młyńskich
- Dzień Babci i Dziadka
- Spotkania Wielkanocne
- Dzień Kobiet
- Dzień Matki
- Turniej Tenisa Stołowego o Puchar Burmistrza
- Złota Wieża
- bieżąca działalność

6) Plany rozwojowe

Nie dotyczy

3. Ośrodek Kultury w Rytlu

1) Składniki obiektu

W skład obiektu wchodzi:

Budynek główny, w którym znajdują się pomieszczenia do zajęć merytorycznych, mała sala dydaktyczna do 50 os., sala klubu seniora do 20 os., biblioteka z czytelnią, magazyn sanitarny oraz toalety. Ponadto znajdują się pomieszczenia wynajmowane przez Przedszkole Samorządowe, Firmę Orange (centrala telefoniczna), zakład fryzjerski. W budynku głównym znajdują się również dwa mieszkania lokatorskie.

Sala widowiskowa na ponad 100 osób, w której znajduje się scena, zaplecze kuchenne, magazynki do naczyń, toalety.

2) Ocena stanu technicznego obiektu i jego wyposażenia

Stan techniczny obiektu wymaga uwagi, na zewnętrznym gzymsie odpada tynk, który może zagrażać przechodniom. W tragicznym stanie jest również dojazd do zaplecza sali widowiskowej oraz kontenerów naśmieci. Naprawy wymaga również opierzenie kominów, przez które przecieka woda. Wyposażenie obiektu jest w dobrym stanie. Brakuje jednak krzeseł, które z powodu swojego wieku są bardzo podatne na uszkodzenia i nie nadają się do dalszej naprawy. Brakuje mebli biurowych oraz regałůw do książek.

3) Potrzeby remontowe, wyposażeniowe

W sali widowiskowej zgodnie z zaleceniami straży pożarnej należy wymienić sufit oraz okładziny ściennie na niepalne, ściany na scenie wymagają wyrównania i wymalowania. Zaplecze kuchenne również wymaga dofinansowania, należy wymienić podłogę, odmalować ściany, uzupełnić płytki ściennie, wymienić regały na naczynia, aby spełniały wymogi sanitarne. Pomieszczenia w budynku głównym również wymagają remontu poprzez wyrównanie, wymalowanie i odgrzybienie niektórych ścian.

4) Wykorzystanie obiektu (odpłatne i nieodpłatne)

Ośrodek Kultury w Rytlu wynajmuje odpłatnie salę widowiskową na przyjęcia okolicznościowe, wesela, prezentacje. Również mniejsza sala dydaktyczna jest wynajmowana na prezentacje oraz udostępniana nieodpłatnie na różnego rodzaju prelekcje zdrowotne, informacyjne. Sala widowiskowa jest nieodpłatnie udostępniana na zebrania wiejskie oraz wybory samorządowe. W obiekcie znajdują się mieszkania lokatorskie oraz pomieszczenia wynajmowane przez firmy.

5) Najważniejsze wydarzenia na w/w obiekcie

- Dzień Babci
- Dzień Kobiet
- Dzień Matki
- Dożynki
- Powiatowy Przegląd Piosenki Patriotycznej
- Festiwal Piosenki Turystycznej i Ekologicznej
- Andrzeжки
- Mikołajki
- Spotkanie Wigilijne
- Ponadto odbywają się w obiekcie wystawy, prelekcje zdrowotne, zajęcia taneczne (zumba, aerobik i zumba kids), itp.
- Ośrodek Kultury w Rytlu organizuje również imprezy poza obiektem, takie jak m. in. Mecze piłki nożnej
- Pomorski Piknik Seniorów
- Dzień Dziecka

- Noc Świętojańska
- Wyścigi kajakowe o „Błękitną Wstęgę WKB”
- Turnieje piłki siatkowej
- Dni Rytle
- Święto pieczonego ziemniaka

6) Plany rozwojowe (uwzględniające potrzeby mieszkańców)

Ośrodek Kultury w Rytle jest otwarty na potrzeby mieszkańców. Słuchamy sugestii oraz propozycji osób odwiedzających naszą placówkę, a także obserwując społeczeństwo staramy się dopasować do ich potrzeb ciekawe i atrakcyjne zajęcia.

Dzięki sugestii mieszkańców w naszym Ośrodku od listopada 2015 roku na stałe zagościła „BAŚKA” (kas. "BASZKA") - jest to, tradycyjna kaszubska gra karciana, która jest znana w całej Polsce, a dużą popularnością cieszy się szczególnie na Pomorzu, Wielkopolsce, na Śląsku. W Ośrodku Kultury w Rytle odbywają się cotygodniowe warsztaty prowadzone przez Stanisława Nagierskiego i Krzysztofa Gradowskiego. Na zajęciach są dwie grupy uczestników (młodzież i dorośli), którzy zgłębiają tajniki tej dyscypliny sportowej.

Popularne są turnieje odbywające się cyklicznie, na które przyjeżdżają zawodnicy z całej Polski. „Baśka” w Rytle cieszy się coraz większą popularnością.

Kolejną nową atrakcją, która cieszy się powodzeniem jest Dyskusyjny Klub Książki który rozpoczął swoją działalność w październiku 2015 roku. Jesteśmy grupą czytelniczą o różnym wieku, których łączy pasja czytania. Spotkania są cykliczne i odbywają się raz w miesiącu. Prowadzone są przez moderatora M. Kowalewską -Remisz, która wspólnie z Instytutem Książki i WiMBP w Gdańsku dostarcza lektur oraz organizuje spotkania z ciekawymi pisarzami.

Nasze spotkania nie mają ściśle określonej formy, są otwarte dla wszystkich i każdy jest tu mile widziany. Klubowicze dyskutują o wybranej książce, którą przeczytali wcześniej. Spotkania mają być okazją do spędzania czasu wolnego w miłym towarzystwie, a także do poznawania nowych autorów i książek.

Planujemy wspólnie z ościennymi bibliotekami zorganizować "Odjazdowego bibliotekarza", który miałby odbyć się w tym roku na naszym terenie. Jest to wycieczka rowerowa zorganizowana przez biblioteki mająca na celu spotkania się z czytelnikami z okolic i wymiana swoich doświadczeń czytelniczych. Na imprezie planujemy zorganizować gry i zabawy, wspólne ognisko i wiele atrakcji związanych z czytaniem książek.

Ponadto nawiązując do tradycji chcemy kultywować sztukę tworzenia przepięknych wieńców dożynkowych. Koordynatorem warsztatów będzie p. Ludwika Kosiedowska, która od ponad 35 lat tworzy przepiękne dzieła, które ozdabiają uroczystości dożynkowe. Na warsztatach poznamy tajniki powstawania wieńców dożynkowych od momentu zasiania zboża aż do ozdobienia wieńca. Obecnie wieńce przybierają różne wzory, są to korony, wiatraki, statki, budowle itp. Praca przy wieńcu jest bardzo mozolna, trzeba bardzo misternie wykonać solidną postawę i wykorzystać do budowy zróżnicowane ziarna i kłosa, liczymy na ogromną pomysłowość pań wykonujących wieńce. Nasze prace będą wystawiane w trakcie przeróżnych imprez dożynkowych.

Moda na zdrową żywność nasunęła nam następną ciekawą pomysł jak stworzenie warsztatów kulinarnych o nazwie "Konfitury z Ośrodka Kultury". Coraz uważniej patrzymy na etykiety produktów żywnościowych, doszukując się w ich zawartości środków chemicznych z rodziny „E”. Jednocześnie zapominamy o naszych tradycyjnych metodach, które stosowały nasze mamy, babcie i prababce czyli robienie smacznych konfitur.

Czy pamiętacie smak dzieciństwa i pyszny dzemik na porannej bułeczce?

Naszym celem jest, żeby tradycje utrzymać jak najdłużej i nauczyć młode pokolenie wyrabiać samemu przepyszne smakołyki. Od czerwca powstanie Koło Kulinarne "Konfitury z Ośrodka Kultury" na którym będziemy uczyć młodsze pokolenie robienia przepysznych, dzemików, marmolad, powideł. Zajęcia będą odbywały się cyklicznie, dostosowane do zbiorów owoców. Mamy nadzieję, że nasze specjały będą smakowały i przypominały smak dzieciństwa dla starszych, a młodszym zapadną na długo w pamięci.

Świetlica w Zapędowie – Zapędowo - będąca w zarządzie Ośrodka Kultury w Rytle

1) Składniki obiektu

Obiekt Świetlicy w Zapędowie jest pojedynczym budynkiem, w którym mieści się sala widowiskowa na ok. 100 os. ze sceną. Sala posiada zaplecze kuchenne oraz toalety. Pozostałe pomieszczenia wykorzystane są pod wynajem sklepu spożywczego oraz mieszkanie lokatorskie. Bezpośrednio przy budynku mieści się plac zabaw z boiskiem oraz remiza strażacka.

2) Ocena stanu technicznego obiektu i jego wyposażenia

Stan techniczny budynku oraz wyposażenia jest dobry.

3) Potrzeby remontowe, wyposażeniowe.

- oświetlenie boiska i placu zabaw, naprawa huśtawki, wymiana piasku w piaskownicy
- remont ściany - korytarz wejście do toalety (przeciekająca rura pod gipsową zabudową)
- wymiana pokrywy zabezpieczającej wejście do studni od wody
- zadaszenie przy wejściu do kuchni plus balustrada
- przebudowa wejścia do lokatorów (oddzielenie ich od świetlicy)
- doposażenie kuchni

4) Wykorzystanie obiektu(odpłatne i nieodpłatne)

Sala w Świetlicy w Zapędowie udostępniana jest na zebrania wiejskie, spotkania Koła Gospodyń Wiejskich oraz imprezy okolicznościowe. Część budynku wynajmowana jest na potrzeby sklepu spożywczego oraz na mieszkanie lokatorskie.

5) Najważniejsze wydarzenia w obiekcie

- imprezy kulturalne(zabawy, sylwester)
- spotkania z okazji świąt (jasełka, dzień babci i dziadka, dzień matki, dzień kobiet itp.)
- dożynki
- zimowisko
- pokazy strażackie
- zebrania rady sołectwej/strażackie/wiejskie/koła gospodyń

6) Plany rozwojowe(uwzględniające potrzeby mieszkańców)

- imprezy integracyjne typu piknik/festyn
- spotkania

Boisko i budynek socjalny w Rytlu- będące w zarządzie Ośrodka Kultury w Rytlu

1) Składniki obiektu

- Boisko piłkarskie główne
- Budynek socjalny w tym (szatnie dla gospodarzy, gości oraz sędziów, 2 magazynki na sprzęt sportowy)
- Boisko boczne treningowe

Poza obiektami znajdują się również:

- Kontener na stal oraz inny sprzęt ciężki
- Ławki dla rezerwowych sztuk 2

2) Ocena stanu technicznego obiektu i jego wyposażenia

- Boisko sportowe w słabym stanie technicznym, murawa do odnowienia
- Budynek socjalny jest w stanie technicznym dobrym, wyposażenie budynku i boiska powiększyło się o nowy sprzęt sportowy i nagłaśniający np.: akcesoria treningowe, nagłaśniające mikrofony, podkaszarka

do koszenia trawy na boisku sportowym i wkoło obiektu, zestaw piknikowy w formie stołu z dwoma ławkami, aparat fotograficzny do uwieczniania wydarzeń sportowych i treningów, notebook do pracy biurowej i monitorowania obiektu, telewizor do wglądu monitoringu, pralka do utrzymania higieny zawodników, drukarka i niszczarka do prac biurowych, apteczki do udzielania pierwszej pomocy

3) Potrzeby remontowe, wyposażeniowe

- Remont generalny płyty głównej boiska piłkarskiego
- Odgrózdzenie boiska od trybun
- Zainstalowanie plastikowych krzesełek na trybuny, lub postawienie nowych drewnianych ławek,
- Postawienie piłko- chwytów za bramkami
- Remont boiska bocznego
- Założenie lamp przy boiskach oraz budynku socjalnym
- Zainstalowanie Internetu i powiększenie monitoringu
- Położenie polbruku przy budynku socjalnym
- Utwardzenie skarp wokół budynku socjalnego
- Możliwość zbudowania boiska typu "Orlik" na bocznym boisku
- Zakup dobrego sprzętu nagłaśniającego
- Zakup ławek piknikowych przydatnych w trakcie imprez plenerowych,
- Zakup namiotów do tworzenia stoisk np. piknik seniorów, dożynki itp.
- Stworzenie boiska do siatkówki w celach meczowych i treningowych przydatne do piłki plażowej, która cieszy się ogromnym powodzeniem

4) Wykorzystanie obiektu (odpłatne, nieodpłatne, kwota przychodu w 2015)

- brak

5) Najważniejsze wydarzenia na/w obiekcie

- Mecze ligowe oraz towarzyskie drużyny seniorów i Juniorów Brdy Ryteł
- Treningi grupy seniorów i juniorów Brdy Ryteł
- Imprezy w plenerze organizowane przez Ośrodek Kultury w Rytle:
- Piknik seniorów,
- Dzień dziecka,
- Dni Rytle

6) Plany rozwojowe (uwzględniające potrzeby mieszkańców)

można na boisku w okresie letnim organizować wakacyjne zabawy dla dzieci, koncerty itp.

uwaga:

dane dotyczące liczby godzin wykorzystanych przez kluby sportowe zostały przedstawione w informacji o wykorzystaniu i udostępnianiu społeczeństwu obiektów sportowych poza zajęciami szkolnymi.

Dyrektor Ośrodka Kultury w Rytle – Małgorzata Kowalewska-Remisz

4. Boisko i budynek socjalny w Łęgu- będące w zarządzie Ośrodka Kultury w Łęgu

1) Składniki obiektu, wielkość

- Boisko piłkarskie główne
- Budynek socjalny w tym (szatnie dla gospodarzy, gości oraz sędziów, 2 magazynki na sprzęt sportowy)

2) Ocena stanu technicznego obiektu i jego wyposażenia

- Boisko sportowe w słabym stanie technicznym, murawa do odnowienia, brak siedzisk dla widzów

- Budynek socjalny jest w stanie technicznym dobrym – dotacja przekazana na utrzymanie budynku socjalnego i boiska wynosi obecnie, łącznie 5000zł w skali roku – budynek i boisko są niewystarczająco dofinansowane co prowadzi do zaniedbań w ich konserwacji. Proszę o weryfikację tej kwoty.

3) Potrzeby remontowe, wyposażeniowe

- Remont generalny płyty głównej boiska piłkarskiego
- Odgrodzenie boiska od trybun
- Zainstalowanie plastikowych krzesełek na trybuny, lub postawienie drewnianych ławek,
- Postawienie piłko- chwytów za bramkami
- Założenie lamp przy boiskach oraz budynku socjalnym
- Zainstalowanie Internetu i zainstalowanie monitoringu
- Usunięcie starych drzew – topoli
- Zakup ławek piknikowych przydatnych w trakcie imprez plenerowych,
- Zakup namiotów do tworzenia stoisk np. piknik seniorów, dożynki itp.
- Stworzenie boiska do siatkówki na przyległym terenie trawiastym.

4) Wykorzystanie obiektu

- Użytkowanie nieodpłatne.

5) Najważniejsze wydarzenia na/w obiekcie

- Mecze ligowe oraz towarzyskie LZS Zieloni Łąg

Dyrektor Ośrodka Kultury w Łęgu – Małgorzata Skwarek

III. Obiekty oświatowe

1. Informacja Szkoły Podstawowej nr 1 im. J. Korczaka w Czersku

SZKOŁA:

1) Składniki obiektu, wielkość

Budynek szkoły i dwie sale gimnastyczne,

Liczba izb lekcyjnych- 19, biblioteka, świetlica, czytelnia, stołówka, gabinety, pokój nauczycielski, kancelaria.

Powierzchnia: szkoła - 2234 m², sala gimnastyczna duża - 911 m²,
sala gimnastyczna mała - 264 m²

2) Ocena stanu technicznego obiektu i jego wyposażenia

Szkoła w 2016 roku obchodzi swoje 50 –Lecie, jest przeładowana – obecnie uczy się 1026 dzieci. Wstrząsy, drgania, spowodowane bieganiem, skakaniem dzieci w czasie przerw wpływają na to, że w różnych miejscach w szkole z sufitu i ze ścian spada tynk. Jest to niebezpieczne dla uczących się w szkole uczniów (zwłaszcza małuchów - dzieci 6-cio letnie), ale również dla pozostałych uczniów, pracowników i rodziców.

3) Potrzeby remontowe, wyposażeniowe

I. Konieczność rozbudowy:

- szkoła **przeładowana** (obecnie 1026 dzieci)- budowana na 700 dzieci
- zbyt **mała liczba** izb lekcyjnych (19), przy tygodniowej liczbie godzin= 1690
- **dwuzmianowość** (w klasach I-III- 2,0, w klasach IV-VI nieco niższa)
- **ciasne pomieszczenia**: stołówka (żywionych dzieci- ponad 400),
- **ciasne pomieszczenia -świetlica** (przebywających-200 dzieci)
- **duża ilość dzieci**- bieganie, skakanie, niebezpieczeństwo- **opadający tynk z sufitu i ze ścian w różnych miejscach** w szkole,
- **walka rodziców** klas I i IV **o I zmianę**, walka rodziców, aby uczniowie uczyli się w Czersku, a nie były wywożone do Łubnej
- **sale piwniczne** (Sanepid) dzieci, pracownice mogą przebywać tylko do 4 godzin!!!

- **brak szatni** (w klasach I-III można częściowo zastąpić metalowymi szafkami, ale w klasach IV- VI są już niestety za ciasne na kurtki uczniów). W tej chwili brakuje już miejsca na stawianie nowych szafek!)

Zalety rozbudowy:

1. Poprawa warunków
2. Nowa duża świetlica (z połączenia dwóch pomieszczeń), 9 pełnowymiarowych sal lekcyjnych, dodatkowe klatki schodowe, wc, wc dla niepełnosprawnych, pomieszczenie techniczne, rozładowanie łoku, który obecnie panuje na korytarzach,
3. Większa możliwość organizacji dla uczniów zajęć pozalekcyjnych i konkursów (obecnie sale są wolne w klasach I- III- po godz. 16.05, w klasach IV-VI- po godz. 15.20.
4. Winda dla uczniów niepełnosprawnych- w młodszym rocznikach odnotowuje się coraz większy procent uczniów niepełnosprawnych intelektualnie i niepełnosprawnych ruchowo (żadna szkoła w gminie nie ma podjazdu dla uczniów niepełnosprawnych ruchowo na poszczególne piętra budynku)
5. Pomieszczenia mogłyby być wykorzystane jako sale dla oddziałów zerowych, z którymi też jest kłopot w gminie. (przeładowane Przedszkole nr 2)

Rozbudowa SP 1 pomimo trudności finansowych to nadal zadanie o znaczeniu strategicznym dla rozwoju gminy Czersk. Nie można wskazać żadnej innej inwestycji, której realizacja mogłaby nieść w sobie porównywalny potencjał rozwojowy. Rozwój jakościowy całego gminnego systemu edukacji ma kluczowe znaczenie dla rozwoju gospodarczego gminy i przyszłej zasobności materialnej jej mieszkańców.

II. Odnowienie elewacji na szkole. Elewacja jest zabrudzona, w kilku miejscach odrywa się styropian. Wykonana była w 2001 roku.

III. Boisko szkolne – stan fatalny. Piaskowe boisko, należałoby pomyśleć o budowie boiska wielofunkcyjnego. Stan tego boiska wynika troszkę z faktu, że od 2007 roku corocznie mówi się o rozbudowie szkoły, której część zajmowałaby tę powierzchnię i w związku z tym przez wiele lat nic tam się nie zmienia.

4) Wykorzystanie obiektu (odpłatne, nieodpłatne, kwota przychodu w 2015)

Podane w materiałach na poprzednią sesję.

2. Informacja Szkoły Podstawowej w Gotelpiu

1) Składniki obiektu, wielkość

Nieruchomość zajmuje dwie działki o powierzchni 0,5700 ha i 0,2800 ha. Bryła budynku szkoły składa się z dwukondygnacyjnej, krytej stromym dachem części przedwojennej oraz parterowej części z 1965 roku, krytej stropodachem płaskim.

Powierzchnia użytkowa – 801,85 m². Ściany budynku przedwojennego ceglane, nietynkowane. Część nowsza murowana, obłożona tynkiem.

Część nieruchomości zajmuje oddane do użytku w 2014 roku boisko wielofunkcyjne o powierzchni 1340 m².

2) Ocena stanu technicznego obiektu i jego wyposażenia

Stan techniczny pomieszczeń szkolnych jest dobry. Naprawy i remonty prowadzone są na bieżąco. Wyposażenie wymaga uzupełnienia oraz wymiany.

3) Potrzeby remontowe, wyposażeniowe

- Plac zabaw (stary około 20 letni)
- Sala gimnastyczna (szkoła nie posiada)
- Pracownia komputerowa
- Remont gruntowny łazienek i 2 sal dydaktycznych

4. Wykorzystanie obiektu

Szkoła służy celom dydaktycznym i wychowawczym obwodu szkolnego. Na terenie odbywają się również imprezy i festyny środowiskowe. Boisko wielofunkcyjne wykorzystywane jest również przez mieszkańców w godzinach popołudniowych i w dni wolne od zajęć szkolnych.

5. Najważniejsze wydarzenia

- Uroczystości i imprezy szkolne
- Festyny środowiskowe
- Konkursy przedmiotowe
- Spotkania z rodzicami
- Zajęcia sportowo – rekreacyjne
- Warsztaty muzyczne, plastyczne, historyczne

6. Plany rozwojowe

Integracja społeczności szkolnej i środowiskowej poprzez wspólne organizowanie imprez okolicznościowych, festynów wiejskich, wycieczek, zajęć sportowych angażujących wszystkie pokolenia.

3. Informacja Zespołu Szkół w Rytlu

1. Składniki obiektu, wielkość:

a) budynek Szkoły Podstawowej w Rytlu i Gimnazjum w Rytlu:

- 17 sal lekcyjnych - 688,48 m²
- 3 pomieszczenia świetlicy – 83,57 m²
- 5 pomieszczeń biblioteki na poddaszu starej szkoły – 85,42 m²
- gabinet pedagoga – 13,87 m²
- gabinet pielęgniarki - 18,00 m²
- 4 pomieszczenia kuchni i stołówki w piwnicy nowego budynku szkoły - 123,87 m²
- 2 sale gimnastyczne (duża i mała) - 591,04 m²
- 2 pracownie komputerowe – 65,94 m²
- korytarze - 480,76 m²
- archiwum - 4,81 m²
- pokój nauczycielski - 38,52 m²
- szatnia - 29,12 m²
- łazienki - 80,44 m²
- pomieszczenie gospodarcze - 5,67 m²
- pomieszczenie n-li w. fiz. - 7 m²
- przebieralnie (dziew. + chł.) - 34,61 m²
- magazyn sprzętu sportowego - 25,65 m²
- schody - 36,21 m²
- obieralnia - 10,23 m²
- pomieszczenie socjalne - 15,7 m²
- kotłownia - 60 m²
- narzędziownia - 9,60 m²
- magazyn - 24 m²
- pomieszczenie na naczynia - 14,8 m²
- kantorek - 14,25 m²
- magazyn w piwnicy starej szkoły - 40,92 m²
- gabinet dyrektora + sekretariat - 13,86 m²
- gabinet v-ce - 16,80 m²

b) budynek Szkoły Podstawowej w Rytlu Filii w Krzyżu:

- 4 sale lekcyjne – 136,51 m²
- gabinet logopedy – 7,5 m²
- kuchnia – 8,05 m²
- sala do gimnastyki – 37,82 m²
- łazienka – 17,4 m²
- łazienka naucz. – 2,64 m²
- łazienka (stara szkoła) – 1,6 m²
- przedsionek (nowa szkoła) – 3,6 m²

- korytarz – 57,54 m²
- korytarz przed salą gimn. (stara szkoła) – 4 m²
- magazyn przy sali gimnastycznej – 9,3 m²
- magazynek – 8,7 m²
- klatka schodowa (parter) – 4,8 m²
- klatka schodowa (piętro) - 8,4 m²
- korytarz (góra) – 5,2 m²
- korytarz góra (2 części) – 5,5 m²
- klasa (pomieszczenie nieużywane) – 20 m²
- klasa (pomieszczenie nieużywane) - 25,42 m²
- korytarz w nowej szkole (parter) – 10,32 m²
- korytarz w nowej szkole (piętro) – 10,32 m²
- magazynek piwniczny – 7,71 m²
- korytarz piwniczny – 11,55 m²
- kotłownia – 25,11 m²
- kancelaria – 5,8 m²
- pokój nauczycielski - 8,41 m²
- pracownia szkolna (komputerowa) z biblioteką – 40 m²

c) budynek Szkoły Podstawowej w Rytle Filii w Gutowcu:

- 3 sale lekcyjne – 75,10 m²
- kuchnia – 11,72 m²
- pomieszczenia do przeprow. zajęć wych. fiz. – 20 m²
- korytarz – 9 m²
- pokój nauczycielski – 15,3 m²
- łazienka – 2,52 m²

d) Przedszkole Samorządowe w Rytle (w budynku Ośrodka Kultury w Rytle):

- 3 sale do zajęć – 128 m²
- kuchnia i stołówka – 18 m²
- korytarz - 36 m²
- łazienki - 16 m²
- magazyn – 9 m²
- kancelaria – 9 m²
- szatnia dla personelu – 4 m²
- piwnica – 40 m²

2. Ocena stanu technicznego obiektu i jego wyposażenia

Stan techniczny budynków szkolnych i wyposażenia szkoły jest dobry. Problemem jest niedogrzana sala gimnastyczna w szkole w Rytle. Obawy budzi też położenie biblioteki szkolnej na poddaszu starej szkoły (trzciniowe stropy) i jedyne dojście do niej – wąska, drewniana klatka schodowa. W kilku miejscach w nowej szkole w Rytle potrzebna byłaby izolacja zewnętrzna fundamentów, ponieważ do jednego pomieszczenia świetlicy oraz na klatce schodowej prowadzącej do stołówki ciągle przechodzi wilgoć.

3. Potrzeby remontowe, wyposażeniowe

a) Szkoła Podstawowa w Rytle i Gimnazjum w Rytle:

- montaż dodatkowego pieca c.o. w celu zapewnienia właściwego ogrzewania sali gimnastycznej,
- konieczność rozbudowy szkoły,
- wymiana posadzki na sali gimnastycznej,
- remont i wyposażenie pracowni komputerowej,
- dokończenie ogrodzenia terenu szkoły,
- zakup pieca konwekcyjno – parowego do szkolnej kuchni w celu przygotowywania zdrowego, zgodnego z przepisami prawa żywienia (żywionych jest średnio 260 dzieci),
- remont zaplecza szkoły - zadanie wejścia do kotłowni,

- remont piwnic,
- wymiana lub odnowienie cokołu wokół budynku szkoły,

b) Szkoła Podstawowa w Rytle Filia w Krzyżu:

- remont 1 sali lekcyjnej (klasa „0”),
- remont łazienek dla uczniów,
- utwardzenie wejścia do szkoły (od furki do drzwi),
- zakup tablicy interaktywnej,

c) Przedszkole Samorządowe w Rytle:

- dodatkowe pomieszczenie do zajęć z dziećmi,
- zakup patelni elektrycznej i małego pieca konwekcyjno – parowego do kuchni przedszkola.

4. Wykorzystanie obiektu (odpłatne, nieodpłatne, kwota przychodu w 2015)

Dane dotyczące wykorzystania sali gimnastycznej i boiska wielofunkcyjnego zostały przedstawione w informacji o wykorzystaniu i udostępnianiu społeczeństwu obiektów sportowych poza zajęciami szkolnymi. Kwota przychodu za wynajem sali gimnastycznej w 2015 r. wynosi 6 580 zł.

5. Najważniejsze wydarzenia na/w obiekcie

a) na sali gimnastycznej:

- turniej halowej piłki nożnej im. Henryka Korzeniewskiego,
- przedstawienia dla uczniów i rodziców z okazji różnych uroczystości (m. in. ślubowanie klas I, jasełka, przedstawienia teatralne, historyczne),
- MIX profilaktyczny,
- sprawdzian i egzaminy zewnętrzne,

b) na terenie szkoły w Rytle:

- Piknik Rodzinny (co 2 lata),
- Dzień Europejski,
- akcje profilaktyczne,
- zimowisko,

c) na terenie Filii w Krzyżu:

- uroczystości dla lokalnego środowiska: Dzień Babci i Dziadka, jasełka itp.
- ślubowanie klas I.

6. Plany rozwojowe (uwzględniające potrzeby mieszkańców)

Największe oczekiwania mieszkańców dotyczące planów rozwojowych:

a) rozbudowa budynku szkoły w Rytle w celu poprawy warunków nauki ich dzieci,

b) modernizacja ogrzewania szkoły w celu należytego ogrzania sali gimnastycznej zapewniającego rozwój aktywności fizycznej dzieci i młodzieży we właściwych, bezpiecznych, sprzyjających zdrowiu warunkach,

c) powiększenie bazy przedszkola, by przyjęte do niego były wszystkie zgłoszone dzieci.

4. Informacja Zespołu Szkół im. Jana Pawła II w Cz ersku

1. Budynek szkolny wraz terenami zielonymi i sportowymi zajmuje powierzchnię 14884 m².

Posiada: 23 pełnowymiarowe izby lekcyjne, z dostępem do Internetu i rzutnikiem multimedialnym

- biblioteka z czytelnią, 4 stanowiska komputerowe,
- świetlica,
- 2 gabinety pedagogów,
- 2 pracownie komputerowe po 14 stanowisk ,
- szatnia,
- kuchnia i stołówka na 100 miejsc,
- gabinet pielęgniarstwa i stomatologiczny.

Stan techniczny obiektu dobry, co potwierdzają pozytywne przeglądy techniczne. Wyposażenie umożliwia pełną i bezpieczną realizację podstawy programowej. W celu unowocześnienia i poprawy warunków pracy i nauki, należy uwzględnić w planach rozwoju placówki i zabezpieczyć środki na:

- 1) wymianę pokrycia dachowego na obu szkolnych budynkach,
 - 2) wymianę (poszerzenie) wewnętrznych klatek schodowych lub dobudowę zewnętrznej klatki schodowej z szybem windy,
 - 3) remont lastrykowej nawierzchni hali szkolnych na wszystkich poziomach – pokrycie kolorową zgrzewalną wykładziną PCV
 - 4) zagospodarowanie sportowo-rekreacyjne wewnętrznego dziedzińca szkolnego (np. siłownia zewnętrzna, bieżnia, skocznia, ławeczki)
 - 5) wymianę ogrodzenia szkolnego terenu oraz nawierzchni parkingu
 - 6) wyposażenie szkolnej kuchni w piec konwekcyjny
 - 7) zakup pracowni języków obcych, dogestorium do pracowni chemicznej
 - 8) adaptacja pomieszczenia klubowego na szatnię i szatni dla widzów na pomieszczenie konferencyjne na hali sportowej.
2. Obiekty sportowe: ZS im. J.P. II to:
- 1) Hala Sportowa im. R. Bruskiego z sektorami dla 420 widzów
 - a) pełnowymiarowe boisko sportowe – pow. 1136,96 m²,
 - b) mała sala gimnastyczna - pow. 104,04 m²,
 - c) siłownia – pow. 57,76 m²,
 - d) sauna.
 - 2) Obiekty zewnętrzne
 - a) asfaltowe boisko do piłki ręcznej – pow. 800 m² - zimą wykorzystywane jako lodowisko, dodatkowo oświetlone,
 - b) boisko wielozadaniowe ze sztuczną nawierzchnią – pow. 420 m².
3. Wykorzystanie obiektów na realizację zadań statutowych oraz ważniejsze wydarzenia opisano w materiałach na poprzednią sesję.
4. Wynajem obiektów szkolnych w roku 2015 wygenerował przychody:
- a) wynajem sal lekcyjnych - 5 438,- zł
 - b) wynajem gabinetu stomatologicznego – 4 200,- zł
 - c) wynajem sal lekcyjnych na noclegi dla obozów sportowych – 15 842,- zł
 - d) wynajem pomieszczeń kuchennych – 3 000,- zł
- Przychody z tytułu udostępniania obiektów sportowych :
- a) wynajem hali na potrzeby koncertu – 1 700,- zł
 - b) udostępnienie płyty boiska głównego(zaj. rekreacyjne, obozy letnie) - 19 189,- zł
 - c) udostępnienie siłowni – 7 884,- zł
 - d) udostępnienie sauny – 2 166,- zł

5. Informacja Zespół Szkół w Łęgu

1. Szkoła Podstawowa im. Tadeusza Kościuszki w Łęgu i Gimnazjum w Łęgu

Budynek szkoły i sala gimnastyczna – ul. Chojnicka 3, 89-652 Łąg

Składniki obiektu:

- Powierzchnia zabudowy:
 - szkoła: 856 m²
 - sala gimnastyczna: 1 066 m²
- Powierzchnia użytkowa:
 - szkoła: 1929 m²
 - sala gimnastyczna: 1 089 m²

- Kubatura: 16 237 m³
- Ilość kondygnacji
 - szkoła: 4
 - sala gimnastyczna: 2
- Wyposażenie w instalacje i urządzenia:
 - instalacja wodno-kanalizacyjna
 - instalacja elektryczna
 - instalacja C.O. wodna grzejnikowa i nagrzewnice powietrzne
- Kotłownia: kocioł węglowy
- Sale lekcyjne: 14
- Biblioteka z internetowym centrum informacji multimedialnej
- Pracownie komputerowe: 2
- Miejsce zabaw w szkole dla klas I-III (mała sala gimnastyczna)
- Kuchnia i stołówka
- Świetlica szkolna: 2
- Gabinet pielęgniarki szkolnej
- Harcówka
- Pomieszczenia administracyjne: 3
- Sekretariat, gabinet dyrektora

Boisko wielofunkcyjne
Plac zabaw (AZK)

Ocena stanu technicznego obiektu i jego wyposażenia

Obiekt pod względem zapewnienia użytkującym bezpiecznych i higienicznych warunków jest zadawalający. Konieczne wydaje się jeszcze wykonanie częściowego ogrodzenia placu zabaw (od strony drogi na Bukową Górę).

Potrzeby remontowe, wyposażeniowe

Obiekt wymaga w najbliższym czasie gruntownej konserwacji drewnianej boazerii zewnętrznej. Konieczna jest również wymiana zużytej glazury na schodach wejściowych do szkoły oraz wymiana części ogrodzenia boiska szkolnego. Od dawna zgłaszany jest także problem braku szatni w szkole. W celu spełnienia obowiązujących wymagań dotyczących przygotowania posiłków w kuchni szkolnej, konieczny jest zakup pieca konwekcyjnego. Bardzo zawodny i przestarzały jest system elektronicznego sterowania ogrzewaniem sali gimnastycznej, którego kolejne naprawy są bardzo kosztowne (możliwa jest wymiana systemu na nowoczesny).

Wykorzystanie obiektu

Poza działalnością statutową, pomieszczenia dydaktyczne w obiekcie wynajmowane są odpłatnie na rzecz Liceum Ogólnokształcącego dla Dorosłych Siedleckie Centrum Cezary Dzioba (zajęcia odbywają się w niektóre soboty i niedziele). Przychód z tego tytułu wyniósł w 2015 roku 9 300 zł. Dane dotyczące wykorzystania sali sportowej zostały przedstawione w informacji o wykorzystaniu i udostępnianiu społeczeństwu obiektów sportowych poza zajęciami szkolnymi. Przychód z tego tytułu w 2015 roku wyniósł 7 157,50 zł.

Plany rozwojowe

Zmiana przeznaczenia dotychczasowego pomieszczenia świetlicy szkolnej na szatnię (brak możliwości przestrzennych do ustawienia szafek dla uczniów w korytarzach) i budowa nowej świetlicy przy istniejącym budynku szkoły.

Budynek szkoły – Lipki Górne 26, 89-652 Łąg

Składniki obiektu:

- Powierzchnia zabudowy: 239 m²
- Powierzchnia użytkowa: 359 m²
- Kubatura: 1 075 m³
- Ilość kondygnacji: 2
- Wyposażenie w instalacje i urządzenia:
 - instalacja wodno-kanalizacyjna
 - instalacja elektryczna
 - piece kaflowe
- Sale lekcyjne: 4
- Pomieszczenia gospodarcze
- Mieszkania (AZK)

Plac zabaw (AZK)

Ocena stanu technicznego obiektu i jego wyposażenia

Obiekt pod względem zapewnienia dzieciom bezpiecznych i higienicznych warunków jest zadawalający. Bardzo zły stan pokrycia dachowego budynku oraz niektórych okien i drzwi zewnętrznych i wewnętrznych.

Potrzeby remontowe, wyposażeniowe

Obiekt wymaga w najbliższym czasie wymiany pokrycia dachowego oraz wymiany istniejącego sposobu ogrzewania pomieszczeń (piece kaflowe) na instalację C.O. Konieczna jest również wymiana niektórych okien i drzwi w budynku, a także wykonanie prac remontowych w pomieszczeniach dydaktycznych i w korytarzu.

Wykorzystanie obiektu

Budynek wykorzystywany jest w części dla celów statutowych szkoły. W pozostałych pomieszczeniach funkcjonują mieszkania wynajmowane przez AZK.

Plany rozwojowe

Poprzez wykonanie wspomnianego wyżej remontu budynku w części zajmowanej przez szkołę, możliwe będzie zwiększenie liczby dzieci realizujących w tym miejscu np. różne formy wychowania przedszkolnego.

2. Przedszkole Samorządowe w Łęgu

Budynek przedszkola – ul. Kościelna 15, 89-652 Łąg

Składniki obiektu:

- Powierzchnia zabudowy: 130 m²
- Powierzchnia użytkowa: 170 m²
- Kubatura: 856 m³
- Ilość kondygnacji: 3
- Wyposażenie w instalacje i urządzenia:
 - instalacja wodno-kanalizacyjna
 - instalacja elektryczna

- instalacja C.O. wodna grzejnikowa
- Kotłownia: kocioł węglowy
- Sale dydaktyczne: 2
- Szatnia
- Kuchnia
- Sekretariat

Plac zabaw

Ocena stanu technicznego obiektu i jego wyposażenia

Stan techniczny obiektu i stan wyposażenia zadawalający.

Potrzeby remontowe, wyposażeniowe

Konieczność wykonania przyłącza elektrycznego do budynku gospodarczego. Niezbędna jest również wymiana części ogrodzenia terenu przedszkola. W celu spełnienia obowiązujących wymagań dotyczących przygotowania posiłków w kuchni przedszkolnej, konieczny jest zakup pieca konwekcyjnego.

Wykorzystanie obiektu

Obiekt wykorzystywany jest wyłącznie do działalności statutowej.

Plany rozwojowe

Obiekt zbyt mały, aby zagwarantować pełną realizację potrzeb w zakresie wychowania przedszkolnego dla dzieci z Łęga. Doposażenie placu zabaw przy przedszkolu i uzupełnienie monitoringu.

6. Informacja Przedszkola Samorządowego nr 1 im. Kubusia Puchatka w Czersku

Budynek przedszkola jest obiektem piętrowym z poddaszem użytkowym, podpiwniczonym, na terenie administrowania znajduje się budynek gospodarczy.

Na podstawie Protokołu nr 8/2015 z dnia 17.04.2015r. kontroli 5-letniej stanu technicznego obiektu budowlanego budynku Przedszkola informuję, że w trakcie kontroli ustalono, że:

- budynek,
- urządzenia zamontowane do ścian i dachu,
- pokrycie dachowe i elementy odwodnienia,
- zabezpieczenia przeciwpożarowe budynku,
- instalacje i urządzenia służące ochronie środowiska,
- otoczenie, w tym urządzenia budowlane(techniczne), związane z budynkiem,
- estetyka budynku,

są w stanie dobrym.

Zgodnie z powyższym protokołem należy wyremontować łazienkę dla dzieci na piętrze oraz sukcesywnie wymienić przewody elektryczne aluminiowe na miedziane w układzie TN-S oraz tablice rozdzielcze starego typu zastąpić nowymi.

Potrzeby przedszkola:

- remont łazienki oddziału III
- remont sali oddziału III i II
- wymiana wykładzin w dwóch salach dydaktycznych oddziału III oraz na holu przedszkola
- doposażenie placu zabaw w ogrodzie przedszkolnym

- modernizacja ogrodzenia
- wymiana pokrycia dachowego budynku gospodarczego, który pokryty jest płytami azbestowymi.

7. Przedszkole Samorządowe nr 2 im. Jana Brzechwy w Czersku

1. Składniki obiektu, wielkość

Przedszkole Samorządowe nr 2 im. Jana Brzechwy w Czersku / 32 lata/, działka nr 892/1 Księga Wieczysta Nr 17347 właściciel: Gmina Czersk
 Kubatura – 5152,75m³
 Powierzchnia użytkowa - 1008,54 m²
 Powierzchnia zabudowy – 841,58m²
 Powierzchnia działki – 0,40 ha

2. Ocena stanu technicznego obiektu i jego wyposażenie:

Przedszkole po termomodernizacji / 2008r./, stan techniczny nie budzi zastrzeżeń. W ramach Czerskiego Budżetu Obywatelskiego wyremontowano parking przedszkola. W przedszkolu prawie w 100% wymieniono przewody elektryczne na miedziane i założono oświetlenie. Wyposażenie placów zabaw i sal jest na bieżąco uzupełniane.

3. Potrzeby remontowe, wyposażeniowe:

Należy dokończyć remont kuchni przedszkolnej, wymienić należy 2 piece gazowe KZ-4-G, rok produkcji 1993, moc cieplna 76 KW/1 kocioł/ na bardziej wydajne, zgodnie z zaleceniem Inspektora Pracy należy wymienić plot dookoła przedszkola.

4. Plany rozwojowe:

Ze względu na przyjmowanie z roku na rok, coraz większej liczby dzieci niepełnosprawnych, w roku 2014 do Wieloletniego Strategicznego Programu Operacyjnego została zgłoszona potrzeba dobudowania do przedszkola sali gimnastyczno - rehabilitacyjnej.

IV. Obiekty świetlic wiejskich i sale spotkań mieszkańców

Obiekty świetlic wiejskich są wykorzystywane na potrzeby organizacji spotkań władz samorządowych z mieszkańcami, a także w celu organizacji spotkań integracyjnych mieszkańców, obchodów różnych uroczystości, spotkań członków organizacji pozarządowych oraz indywidualnych uroczystości mieszkańców sołectw. W niektórych obiektach prowadzone były również zajęcia przedszkolne.

1. Lokalne Centrum Kultury, Edukacji i Organizacji Pozarządowych w Będźmierowicach (również remiza OSP)

- Mikołajki
- Bal Maskowy
- Bal Przebierańców
- Ferie Zimowe
- Dzień Dziecka
- Sprzątanie wsi Będźmierowice
- Uniwersytet Otwarty
- Dzień Kobiet
- Dzień Strażaka

2. Świetlica wiejska w Gotelpiu (również remiza OSP)

- Andrzejkki
- Bal Przebierańców
- Dzień Mamy i Taty
- „Akcja Lato”

- Dzień Strażaka
- Dzień Kobiet
- Dzień Dziecka

3. Świetlica wiejska w Gutowcu

- Zajęcia plastyczno-sportowe
- „Święto Grzyba”
- Spotkania Gutowianek
- Dzień Kobiet
- Dzień Dziecka
- Andrzejk
- Mikołajki
- Wigilia
- Ferie Zimowe
- piknik rodzinny
- Jasełka
- Spotkania Uniwersytetu Trzeciego wieku
- Wielka Orkiestra Świątecznej Pomocy

4. Świetlica wiejska w Klaskawie

- Zabawa Karnawałowa
- Dzień Dziecka
- Dzień Kobiet
- Wielkanocne Spotkania
- Wigilijne Spotkania
- Andrzejk
- Spotkania Stowarzyszenia
- Spotkania Różańcowe
- „Sobota z Grabiami”
- „Dzień Ziemniaka”

5. Świetlica wiejska w Krzyżu

- Dzień Dziecka
- Jasełka
- Dzień Babci i Dziadka

6. Świetlica wiejska w Kurczym

- Dzień Kobiet
- Mikołajki
- Spotkanie z Seniorami

7. Świetlica wiejska w Złym Mięsie (również remiza OSP)

- Dzień Strażaka
- Zabawa Karnawałowa
- Andrzejk
- Dzień Kobiet

8. Świetlica wiejska w Łęgu-Kolonii

- Dzień Mieszkańca
- Spotkanie Wielkanocne
- Mikołajki
- Dzień Strażaka
- Wigilia
- Majówka
- Dzień kobiet

9. Świetlica wiejska w Malachinie (również remiza OSP)

- Dzień Kobiet
- Dzień Strażaka

- Zabawa Karnawałowa
- Andrzejk
- Spotkanie Oplatkowe
- Śledzik Strażacki

10. Świetlica wiejska w Mokrem (również remiza OSP)

- Andrzejk
- Dzień Kobiet
- Dzień Strażaka
- „Święto Ogórka”
- Dzień Dziecka
- Mikołajki

11. Świetlica wiejska we Wiecku (również remiza OSP)

- Dzień Seniora
- Mikołajki
- Dzień Dziecka
- Dzień Strażaka
- Gwiazdka
- Festyn Świętojański
- Śledzik Strażacki

12. Świetlica wiejska w Zapędowie (również remiza OSP)

- Zabawa Karnawałowa
- Dzień Dziecka
- Spotkanie Strażackie
- Mikołajki
- Andrzejk
- Spotkanie Dożynkowe
- Ferie Zimowe

V. Informacja o stanie dróg w Gminie Czersk

I. Stan istniejący.

Drogami na terenie miasta i gminy Czersk zarządzają następujące jednostki:

- 1) Generalna Dyrekcja Dróg Krajowych i Autostrad Oddział w Gdańsku Rejon w Człuchowie zarządza drogą krajową Kostrzyn – Czarlin nr 22 o długości 26,9 km,
- 2) Zarząd Dróg Wojewódzkich w Gdańsku, Rejon Dróg Wojewódzkich w Chojnicach, zarządza drogą wojewódzką Czersk – Tuchola nr 237 o długości 7,0 km,
- 3) Wydział Inwestycji i Infrastruktury Drogowej Starostwa Powiatowego w Chojnicach zarządza drogami powiatowymi o łącznej długości 119,7 km,
- 4) Nadleśnictwo Czersk i Rytel zarządzają drogami zakładowymi o łącznej długości 59 km,
- 5) Gmina zarządza pozostałymi drogami o łącznej długości 295,5 km, z tego na terenie Miasta 33,0 km. O nawierzchni utwardzonej 57,9 km, z tego na terenie Miasta 23,7 km.

Zgodnie z ewidencją Gmina zarządza 351 drogami o łącznej długości 295,5km – w tym na terenie Miasta 110 dróg o długości 33,0 km.

Ponadto Gmina utrzymuje 20 mostów usytuowanych w ciągu dróg gminnych o konstrukcji:

- stalowo-betonowej – 4
- stalowo-drewnianej – 8
- drewnianej – 8

II. Wykonane zadania w 2015 roku.

W roku sprawozdawczym na poprawę infrastruktury drogowej wydaliśmy blisko 2,3 mln zł. Niewątpliwie najważniejszymi inwestycjami były:

- Przebudowa ulic Targowej, Piłsudskiego i Sikorskiego wraz z pełną infrastrukturą techniczną,
- Przebudową ulicy Głównej w Wądołach z pełną infrastrukturą drogową.
- Projektowanie kolejnych tras ścieżek rowerowych w Gutowcu, Rytle oraz w Łęgu.

Gmina kontynuowała również utwardzenie ulic i dróg poprzez ułożenie płyt YOMB oraz utwardzenie nawierzchni polbrukiem. Wspólnie z pozostałymi zarządcami dróg zrealizowano szereg inwestycji, które przyczyniły się do poprawy stanu dróg i chodników. Wybudowano kolejne odcinki chodników. Na bieżąco przeprowadzono remonty najbardziej zniszczonych części ulic i dróg.

1. Przebudowa, remont i modernizacja dróg.

W ramach zadania zrealizowano następujące przedsięwzięcia:

- a) modernizację dróg poprzez utwardzenie tłuczniem
 - Chłopowy - Olszyny – 1,524 km,
 - Wybudowanie p. Łąg – Łubna – 0,5 km,
 - Będźmierowice – Złotowo – 0,6 km,
 - Wybudowanie p. Łąg – Łąg Kolonia – 0,8 km.
- b) przebudowę dróg poprzez ułożenie płyt YOMB
 - Złotowo - Struga – 2410 m²,
 - Stara Juńcza – Gotelp – 197 m²,
 - Złe Mięso – 223 m²,
 - Łubna – Koszary – 156 m²,
 - Złotowo, ul. Złotowska – 177 m²,
 - Mosna – 325 m²,
 - Łąg ul. Długa (w tym przy stacji Łąg Południowy) – 330 m²,
 - Malachin, ul. Podleśna – 265 m²,
 - Szalamaje – 108 m²,
 - Mokre – 200 m²,
 - Ryteł, ul. Zapora – 338 m²,
 - Zapędowo – Nowy Młyn – 200 m²,
 - Łąg – Bukowa Góra – 168 m²,
 - Gutowiec, ul. Kręta – 160 m²,
 - Czersk, ul. Zabrockiego – 480 m²,
 - Czersk ul. 60-lecia - 75 m²,
 - Czersk, ul. Konopnickiej – 200 m².
- c) stabilizację emulsją asfaltową z doziarnieniem
 - Kłodnia – 213 m²,
 - Dąbki – 200 m²,
 - Mokre – 300 m²,
- d) ułożenie nawierzchni bitumicznej
 - Będźmierowice – 3300 m²,

W ramach modernizacji dróg transportu rolnego utwardzony został odcinek drogi Złotowo – Struga poprzez ułożenie płyt YOMB. Zadanie częściowo sfinansowano ze środków Funduszu Ochrony Gruntów Rolnych.

W ramach zadań pn. przebudowa ulic Sikorskiego, Piłsudskiego, Towarowej w Czersku i Głównej w Wądołach wraz z infrastrukturą techniczną (zadania rozdzielne). zmodernizowano sieć wodociagową i kanalizacyjną w ww. ulicach.

Kontynuowano inwestycję pn. „Budowa tras rowerowych i infrastruktury turystycznej w powiecie chojnickim w ramach programu Kaszubska Marszruta”.

2. Budowa chodników w sołectwach i osiedlach.

W roku budżetowym 2015 wybudowano niżej wymienione odcinki chodników:

- ul. Ostrowska w Rytle – 40 m²,
- ul. Ks. Kowalkowskiego w Rytle – 100 m²,
- ul. Polna w Czersku – 200 m²,
- ul. Targowa w Czersku – 25 m²,
- ul. Łąkowa w Czersku - 65 m²,
- ul. Kasztanowa w Czersku - 30 m²,
- ul. Worzały w Łęgu - 50 m²,
- wraz z budową ulic Sikorskiego i Piłsudskiego w Czersku oraz Głównej w Wądołach wybudowano obustronne chodniki.

3. Modernizacja i remonty mostów.

Wykonano remonty mostów : na rzece Niechwaszcz:

- w sołectwie Wieck (przy granicy z Czarną Wodą, całkowita wymiana pokładu),
- w sołectwie Krzyż (wymiana pokładu – częściowa)
- w sołectwie Mokre (wymiana poręczy),

Na rzece Wda: w miejscowości Wybudowanie pod Miedzno (częściowy remont pokładu i poręczy)

Na rzece Czerska Struga w miejscowości Struga – częściowy remont mostu.

4. Budowa linii oświetlenia ulicznego.

W roku 2015 wykonano następujące zadania::

- oświetlenie uliczne przy ul. Sikorskiego, Piłsudskiego, Głównej w Wądołach w ramach przebudowy tych ulic wykonano kolejno 9, 6, 25 lamp oświetlenia drogowego,,
- oświetlenie uliczne ścieżki rowerowej w Rytle, ul. Gdańska, / I etap/
- oświetlenie uliczne przy ul. Aleja 1000-lecia w Czersku,
- montaż 1 lampy hybrydowej w Wiecku
- oświetlenie uliczne pojedyncze punkty przy ulicach: Gajowej, Starego Urzędu, Podleśna, Łukowska, Reymonta, Towarowej, Ferencza, 21 lutego, Tucholskiej w Czersku oraz w miejscowościach: Stare Prusy, Kwieki (2 sztuki), Krzyż, Ostrowite, Wieck, Błota, Łąg Kolonia, Łąg przy ul. Chojnickiej oraz w Odrach przy ul. Aleja Topoli, Ks. Zawadzińskiego, Długa oraz Strażackiej.

Dodatkowo w Zawadzie wykonano dokumentację techniczną oświetlenia ulicznego, natomiast w Gutowcu ścieżki rowerowej przy ul. Czerskiej.

5. Budowa sieci kanalizacji deszczowej.

Wybudowano odcinki kanalizacji deszczowej w ulicach Piłsudskiego, Sikorskiego i Głównej w Wądołach.

6. Projekty budowy i modernizacji dróg.

W roku 2015 zlecono koncepcję budowy ulic Jodłowej, Szkolnej, Brzozowej i części Chłapowskiej w Rytle. Pokryto koszty wykonania dokumentacji budowy ścieżek rowerowych Łąg – Czersk w dwóch etapach: Łąg- Będźmierowice oraz Będźmierowice – Czersk. Zlecono opracowanie dokumentacji projektowej przebudowy Placu Kalinowskiech z częścią ul. Rynkowej w Czersku oraz przebudowę ul. Akacyjowej w Malachinie (droga Łubna – Malachin).

7. Bieżące utrzymanie dróg i ulic.

Istotnym zadaniem w Gminie jest bieżące utrzymanie dróg gruntowych, głównie w okresie wiosennym i jesiennym. Wykonuje się remont nawierzchni dróg gruntowych poprzez nawiezienie żużlu, żwiru i tłucznia w miejsca zaniżone oraz wyrównuje się równiarką. Na drogach o nawierzchni utwardzonej dziury łatanie są masą asfaltową na zimno lub wymieniane uszkodzone płyty YOMB. Oczyszczane i remontowane są studzienki burzowe. Dokonuje się napraw i wymienia oznakowanie drogowe oraz w okresie wiosennym wykonywane jest oznakowanie poziome na głównych ulicach w mieście. W okresie zimowym ulice i drogi są odśnieżane oraz na bieżąco usuwane są skutki gołoledzi.

W zakresie utrzymania ulic i dróg oraz odśnieżania wykonano następujące zadania:

- ulice o nawierzchni gruntowej nawieziono żwirem, tłuczniem i kruszywem a następnie równano równiarką;
- ulice o nawierzchni utwardzonej łataną masą asfaltową na zimno;
- na bieżąco remontowano i oczyszczano studzienki burzowe;
- wymieniono uszkodzone znaki drogowe na nowe i uzupełniono brakujące znaki;
- rozmalowano oznakowanie poziome ulic;
- wykonano odwodnienie wód deszczowych z ulic Czerwonych Maków, Mickiewicza i Podleśnej
- naprawiono przepusty w sołectwach: Mokre, Al. 1000-lecia;
- odśnieżano i likwidowano gołoledź na terenie miasta oraz na terenie Gminy (dla każdego sołectwa wykonawcy zostali wyłonieni w drodze przetargu);
- zakupiono sól i piasek do usuwania gołoledzi na drogach;
- zakupiono tablice z nazwami ulic i znaki drogowe;
- zamontowano progi zwalniające w Rytle ul. Dworcowa, w Czersku ul. Mleczarska,

W okresie wiosenno – jesiennym we wszystkich sołectwach wykonano remonty dróg gruntowych poprzez nawiezienie kruszywa oraz wyrównano równiarką. Wybudowano 7 przystanków dla uczniów na terenie Gminy w miejscowościach Stare Prusy, Lutom, Olszyny, Zapora, Łukowo, Pustki, Ryteł Nadleśnictwo. Wyremontowano chodniki w Łęgu ul. Kościelna i Polna, w Czersku ul. Al. 1000-lecia, Kolejowa (przy PKP), Starego Urzędu, Łąkowa.

Zgodnie z zawartym porozumieniem Gmina Czersk otrzymała ze Starostwa Powiatowego dotację na zimowe utrzymanie niektórych dróg powiatowych w wysokości 40 tys. złotych.

III. Planowane ważniejsze zadania w 2016 roku:

- Projekt przebudowy drogi Łąg – Bukowa Góra,
- Projekt y ścieżek rowerowych w Gutowcu, Łęgu, Rytle oraz Łąg - Czersk
- Projekt przebudowy ul. Akacjowej w Malachinie, łączącej się z droga powiatową Odry - Czersk.
- Przebudowa przepustu w Strudze
- Projekt przebudowy ulicy Szkolnej, Brzozowej, Jodłowej oraz części Chłopowskiej oraz Ks. Gracjana Nagierskiego w Rytle
- Projekt przebudowy ulicy Partyzantów, Ks. Płk. Wryczy, Derdowskiego, Zacisze i Piaskowej w Czersku.
- Przebudowa drogi w Mylofie
- Projekt przebudowy ulicy Zbożowej w Czersku
- Projekt przebudowy ulicy Długiej w Odrach
- Modernizacja poprzez odziarnianie asfaltem kolejnego odcinka drogi w Łęgu Kolonia, Kłodni, Mokrem,
- Przebudowa mostu na rzece Czerska Struga przy ulicy Al. – 1000 lecia w Czersku.

IV. Inwestycje drogowe realizowane w ramach umów partnerskich

- _ **11.08.2014 r.** zawarta została umowa w sprawie udzielenia pomocy finansowej Powiatowi Chojnickiemu na przebudowę drogi Czersk – Karsin – Wiele – Lubnia na odcinku Malachin granica powiatu: wysokość pomocy finansowej 500 tys. zł.
- _ **23.09.2014 r.** zawarte zostało porozumienie – umowa partnerska nr. FR/42/2014 z gminami Powiatu Chojnickiego. Umowa ta dotyczyła pomocy finansowej na wykonanie przebudowy Drogi Gutowiec – Krzyż od dk 22 na odcinku 2 680 mb, wraz z przejazdem przez miejscowość Krzyż oraz ulicy Długiej w Łęgu – wysokość pomocy finansowej 504 450, 00 zł
- _ **21.07.2015 r.** zawarto umowę nr. 1/2015 w sprawie udzielenia pomocy finansowej dla gminy Czersk przez Powiat Chojnicki na przebudowę drogi gminnej Łąg – Wądoły – gr. Czarna Woda, Wysokość pomocy finansowej 100 tys. zł.
- _ **29.10.2015 r.** zawarte zostało porozumienie – umowa partnerska nr. FR/23/2015 pomiędzy Powiatem Chojnickim , a gminami powiatu . Umowa dotyczyła pomocy finansowej dla Powiatu Chojnickiego w wysokości 532 tys. zł na przebudowę dróg: Łąg – Kęsza oraz Łąg – Złe Mięso

Nie tylko Gmina czyni starania o poprawę stanu dróg. Działania takie podejmują również zarządcy pozostałych dróg, których informację załączono do niniejszego materiału.

BURMISTRZ
Jolanta Fierek
Jolanta Fierek



POWIAT CHOJNICKI



89-600 Chojnice, ul. 31 Stycznia 56, tel. 52 39 66 500, fax. 52 39 66 503, e-mail: sekretariat@powiat.chojnice.pl

Chojnice, dnia 10.03.2016 r.

ID.1510.25.2016

**Pani
Jolanta Fierek
Burmistrz Czerska**

W odpowiedzi na pismo nr WG.7226.116.2015 z dnia 4 grudnia 2015 r. (wpłynęło 08.12.2015 r.) w sprawie wniosków z zebrań sołeckich i osiedlowych Powiat Chojnicki uprzejmie informuje, że:

1. W ramach Narodowego Programu Przebudowy Dróg Lokalnych w 2014 roku odtworzono istniejący chodnik i wydaje się, że powinien on w całości zapewniać aktualne potrzeby mieszkańców w tym zakresie.
2. Podstawową zasadą typowania inwestycji na terenie danej gminy są propozycje wysuwane przez samorząd gminy. Ponadto pragnę zauważyć, że zgodnie z uchwałą Zarządu Powiatu Chojnickiego z dnia 27 października 2011 r. w sprawie ustalenia kategorii dróg powiatowych, droga 2613G Mokre – Gotelp zakwalifikowana została do kategorii III b, co oznacza realizację przez powiat robót w ramach bieżącego utrzymania, a inwestycje podejmowanie są wspólnie z gminą.
Oczyszczenie przepustu pod drogą zostanie wykonane po wcześniejszym odmuleniu rowów, przez właściciela przyległych gruntów i poinformowaniu o tym fakcie powiatu.
3. Poszerzenie drogi powiatowej nr 2604G Łąg- Przyjaźnia wymaga wcześniejszego wznowienia istniejących granic i woli właścicieli przyległych gruntów do zbycia terenu pod wskazany wyżej cel. Wcześniejsze próby, rozmowy a w szczególności deklaracje mieszkańców, w swoim czasie rzekomo komentowane na łamach prasy lokalnej, wskazują raczej na brak takiej woli.
4. Suche drzewa przy ul. Lipowej stanowią własność gminy Czersk i zostały usunięte .
5. Powiat Chojnicki planuje podjęcie w bieżącym roku kroków mających na celu pozbawienie ul. Łukowskiej kategorii powiatowej i nie jest zainteresowany przedmiotową inwestycją.

Z poważaniem

STAROSTA

Stanisław Skuja



ZARZĄD DRÓG WOJEWÓDZKICH w GDAŃSKU

80-778 Gdańsk, ul. Mostowa 11A

Sekretariat tel. (0 58) 320-20-28; tel. / fax. (0 58) 320-20-25; NIP 583-25-90-397; Regon: 191687276
Rachunek bankowy: Bank Polska Kasa Opieki S.A. w Warszawie Nr 84 1240 6292 1111 0010 4639 2795
www.zdw-gdansk.pl email: sekretariat@zdw-gdansk.pl



Chojnice, dnia 11.02.2016 roku

ZARZĄD DRÓG WOJEWÓDZKICH
w GDAŃSKU

Rejon Dróg Wojewódzkich w Chojnicach
89-620 Chojnice, ul. Gdańska 110
tel. 52 39 732 16, fax 52 39 732 17
NIP: 583-25-90-397

RDC.442.6.2016.WM

Numer dziennika:

Numer sprawy:

17 LUT. 2016

Urząd Miejski w Czersku
ul. Kościuski 27
89-650 Czersk

WB
9C

BURMISTRZ CZERSKA

Urząd Miejski w Czersku
ul. Kościuski 27
89-650 Czersk

Rejon Dróg Wojewódzkich w Chojnicach w odpowiedzi na pismo znak WG.7226.5.2016 w sprawie informacji odnośnie wykonanych modernizacji, przebudów i remontów dróg wojewódzkich w obrębie Gminy Czersk przeprowadzonych w roku 2015, przekazuje w załączeniu sprawozdanie odnośnie drogi wojewódzkiej nr 237 Czersk - Tuchola - Mąkowsko.

W roku ubiegłym były wykonywane tylko roboty związane z bieżącym utrzymaniem i remontem cząstkowym drogi wojewódzkiej.

Z powioleniem
KIEROWNIK
REJONU DRÓG WOJEWÓDZKICH W CHOJNICACH
Krzysztof Deruba

**ROBOTY WYKONANE W 2015 ROKU
W CIĄGU DROGI WOJEWÓDZKIEJ NR 237
CZERSK – TUCHOLA – MAKOWARSKO od km 0+000 do km 7+006
NA TERENIE GMINY CZERSK PRZEZ
ZDW w GDAŃSKU RDW w CHOJNICACH**

Lp.	Opis	Zakres	Nakłady
1	2	3	4
Roboty inwestycyjne			
1.	Modernizacje, przebudowy i remont drogi	Nie wykonywano	0,00
Roboty i usługi bieżącego utrzymania			
2.	Remont cząstkowy nawierzchni: - masą bitumiczną na zimno, wg potrzeb	4 Mg	1 968,00
3.	Utrzymanie czystości w ciągu ulic Szkolnej, 21 lutego i Tucholskiej w Czersku	oczyszczenie poziome i zmiatanie letnie	7 332,70
4.	Koszenie poboczy, dwukrotne w ciągu sezonu letniego	zadanie	983,64
5.	Odnowa oznakowania poziomego ulic Szkolnej, 21 lutego i Tucholskiej w Czersku	284,97m ²	2 050,50
6.	Wymiana i utrzymanie znaków pionowych	zadanie	1 050,42
7.	Zimowe utrzymanie dróg i chodników	zadanie	75 789,54
8.	Opłata za odprowadzenie wód opadowych i roztopowych do kanalizacji deszczowej	ryczałt	17 418,96
OGÓLEM			106 593,76

**Roboty planowane do wykonania w 2016 roku
w ciągu drogi wojewódzkiej nr 237
Czersk – Tuchola – Makowarsko od km 0+000 do km 7+006**

Bieżące utrzymanie drogi na poziomie lat ubiegłych, w kwocie około 100 000,00 zł.

KIEROWNIK
REJONU DRÓG WOJEWÓDZKICH W CHOJNICACH

Krzysztof Deruba



Zenon Ciszewski
Kierownik Rejonu

Numer dziennika: 874/P/2016
Numer sprawy: Wyman
22 STY. 2016

Urząd Miejski w Czersku
woj. pomorskie

Człuchów, dnia 20.01.2016 r.

O.Gd.Z-11.4202.2.2016.PB

Wb
GC

Urząd Miejski w Czersku
ul. Kościuszki 27
89-650 Czersk

W odpowiedzi na pismo nr WG .7226.5.2016 z dnia 12.01.2016 r. GDDKiA Oddział w Gdańsku Rejon w Człuchowie informuje, że w 2015 r. na terenie Gminy Czersk prowadzone były prace wyłącznie przy bieżącym utrzymaniu drogi krajowej nr 22. Ponadto w miejscowościach Czersk przy ul. Starogardzkiej oraz Łąg wyremontowano nawierzchnie chodników w ilości 1480 m² i 35 m².

Na 2016 r. GDDKiA-O/Gdańsk zaplanowała realizację dwóch zadań pt. „Budowa kanalizacji deszczowej oraz remont nawierzchni na odcinku DK 22 w km 284+969 – 285+300 w m. Łąg” oraz „Budowa kanalizacji deszczowej na odcinku DK 22 w km 279+957 – 280+220 w m. Złotowo”.

KIEROWNIK REJONU
Inż. Zenon Ciszewski

Do wiadomości:

1. Adresat
2. a/a

Sprawę prowadzi:
Paweł Bojarski tel. 59-83-45-260 ✉ pbojarski@gddkia.gov.pl



Kaliska, dnia 25.01.2016r

Zn. spr.: S.771.1.2016

Numer dziennika: 1102/P/2016
Numer sprawy: Wey man
27 STY. 2016

WG
91

Urząd Miejski w Czersku
woj. pomorskie

Urząd Miejski
w Czersku
ul. Kościuszki 27
89-650 Czersk

W odpowiedzi na pismo z dnia 12.01.2016r zn. spr. WG.7226.5.2016 dot. stanu dróg na terenie Gminy Czersk, Nadleśnictwo Kaliska informuje, iż na terenie Państwa gminy w roku 2015 przeprowadzono kapitalny remont mostu na kanale rzeki Wdy w miejscowości Uroża. W br. planujemy przeprowadzić przebudowę dwóch dróg leśnych:

- Czarna Woda – Wieck o łącznej długości 3,6 km;
- Leśna Huta – Wojtał o łącznej długości 3,2 km;

Dodatkowo planowana jest modernizacja miejsca postoju w miejscowości Wieck.

NADLEŚNICZY
Marcin Naderca



Znak odpowiedzialnej gospodarki leśnej



PEFC/32-22-004
Certyfikat PL PEFC-12/0027-5



Znak spr. S.20.1.2016

W6
9C

Woziwoda, dnia 21.01.2016 r.

Numer dziennika

Numer sprawy

936/P/2016
Neyman

25 STY. 2016

Urząd Miejski w Czersku
w Czersku
ul. Kościuszki 27
89-650 Czersk

W nawiązaniu do otrzymanego pisma znak sprawy WG.7226.5.2016 z dnia 12.01.2016 r. dotyczącego przekazania informacji o stanie dróg na terenie Gminy Czersk, Nadleśnictwo Woziwoda informuje:

1. W roku 2015 na terenie leśnictw znajdujących się w granicach Gminy Czersk, nadleśnictwo realizowało na drogach tylko naprawy bieżące i konserwacyjne. Wykonane prace dotyczyły dróg wywozowych, znajdujących się w środku kompleksu leśnego.
2. W bieżącym roku nie planujemy realizacji zadań o charakterze inwestycyjnym, a jedynie ograniczymy się do bieżącego utrzymania istniejącej infrastruktury drogowej.

Z poważaniem

Z-ca NADLEŚNICZEGO

Waldemar Wencel



Rytel, dnia: 21.01.2016 r.

Zn. spr.: NB.771.1.2016

Numer dziennika:

878/P/2016

Numer sprawy:

Mejman

22 STY. 2016

Urząd Miejski w Czersku
woj. pomorskie

W6
R

Pani
Burmistrz Czerska
ul. Kościuszki 27
89 – 650 Czersk

W nawiązaniu do pisma z dnia 12.01.2016 r. znak spr. WG-7226-5.2016 dotyczącego informacji o przeprowadzonych na obszarze Gminy Czersk, modernizacjach, przebudowach i remontach dróg w 2015 roku, Nadleśnictwo Rytel informuje, że w ramach tych prac wykonano:

1. równanie dróg leśnych na odcinku – 168,34 km:
w tym na terenie Gminy Czersk – 41,29 km.
2. bieżące remonty dróg leśnych (odcinki utwardzenie kruszywem łamanym).

W 2016 r. planujemy dalsze bieżące utrzymanie dróg leśnych poprzez profilowanie dróg i bieżące naprawy kruszywem łamanym.

Z poważaniem

Nadleśniczy

inż. Antoni Tojza



Zn. spr.: ZG.771.1.2015.KR

Numer dziennika: Malachin, R stycznia 2016 r.

Numer sprawy: *Def. 10000*

20 STY. 2016

wb
96

Urząd Miejski w Czersku

woj. pomorskie
Urząd Miejski w Czersku

ul. Kościuszki 27

89-650 Czersk

W nawiązaniu do pisma z dnia 12.01.2016 r. - zn. spr. WG.7226.5.2016, Nadleśnictwo Czersk przedkłada informację dotyczącą stanu dróg leśnych na terenie swojego działania w gminie Czersk.

W roku 2015 wykonano następujące prace drogowe:

- Przebudowa dróg pożarowych nr 13, 14 i 16 prowadzących z Rytle do Chłopowów oraz z Leśnictwa Ostrowy w kierunku Kłodni w technologii z kruszywa łamanego stabilizowanego mechanicznie. Łącznie przebudowano drogi na długości 16 km (w tym ponad 10 km jest udostępnionych dla lokalnego ruchu pojazdów) za kwotę 2,7 mln zł netto.
- Przebudowa drogi pożarowej nr 9 prowadzącej od drogi krajowej nr 22 w kierunku cmentarza jenieckiego koło Łukowa w technologii z kruszywa łamanego stabilizowanego mechanicznie. Droga o długości około 1,2 km kosztowała 220 000 zł netto. Droga ta w całości jest udostępniona dla lokalnego ruchu pojazdów kołowych.
- Modernizacje i utrzymanie bieżące dróg leśnych: remonty dróg żuzłem na długości ponad 10 km oraz równanie dróg leśnych na długości 59 km, koszt: 190 000 zł.
- Ponadto nadleśnictwo partycypowało w kosztach inwestycji Gminy Czersk polegającej na przebudowie odcinków gminnych położonych w ciągu zmodernizowanych dróg leśnych pożarowych. Kwota partycypacji wyniosła 100 000 zł.

Łączny koszt modernizacji i remontów dróg w 2015 roku wyniósł ponad 3,2 mln zł.



W 2016 roku nadleśnictwo planuje następujące roboty drogowe:

- przebudowa projektowanej drogi pożarowej wraz z dojazdem do punktu czerpania wody na rzece Niechwaszcz w Pustkach oraz do Leśnictwa Odry na odcinku 3,567 km, oraz bieżące remonty dróg i ich utrzymanie.

Koszt ogółem planowanych robót wynosi około 700 000 zł.

NADLEŚNICZY
[Signature]
mgr inż. Ireneusz Bujakowski



BR.0007.14.2016

PROJEKT

UCHWAŁA NR XVII/163/16 RADY MIEJSKIEJ W CZERSKU

z dnia 22 marca 2016 r.

w sprawie rozpatrzenia skargi na Burmistrza Czerska

Na podstawie art. 18 ust. 2 pkt 15 ustawy z dnia 8 marca 1990 r. o samorządzie gminnym (t. j. – Dz. U. z 2015 r., poz. 1515 ze zm.), art. 229 pkt 3 ustawy z dnia 14 czerwca 1960 r. kodeksu postępowania administracyjnego (t. j. – Dz. U. z 2016 r. poz. 23)

Rada Miejska uchwała, co następuje:

§ 1.

Uznać skargę z dnia 12 stycznia 2016 r. Pana Grzegorza Żmich na Burmistrza Czerska za bezzasadną.

§ 2.

Odpis uchwały z uzasadnieniem doręczyć skarżącemu.

§ 3.

Wykonanie uchwały powierza się Przewodniczącemu Rady Miejskiej.

§ 4.

Uchwała wchodzi w życie z dniem podjęcia.

Wnoszący:

Przewodniczący Rady

/-/ Grzegorz Kobierowski

Przewodniczący Rady

Grzegorz Kobierowski



Uzasadnienie

Pan Grzegorz Żmich pismem z dnia 12.01.2016 roku, złożył skargę na działanie i zachowanie Burmistrza Czerska Jolanty Fierek i Zastępcy Burmistrza Mateusza Rydzkowskiego do Wojewody Pomorskiego Pana Dariusza Drelicha w sprawie braku odpowiedzi na kierowane pisma, którą to Wojewoda Pomorski skierował zgodnie z właściwością do Rady Miejskiej w Czersku (data wpływu 22.02.2016 r.)

Komisja Rewizyjna po zapoznaniu się z zebrany materiał stwierdziła, że od dnia 1 stycznia 2014 r. przez programy rejestrujące przesyłki przychodzące (El-dok oraz Magistrat Kwantum) do sekretariatu Burmistrza Czerska nie wpłynęło żadne pismo od skarżącego. Dodatkowo pismo, na które powołuje się skarżący, będące załącznikiem do przedmiotowej skargi nie było skierowane do skarżącego, tylko do członka jego rodziny.

Komisja Rewizyjna jednogłośnie uznała skargę za bezzasadną.

Mając powyższe na uwadze podjęcie niniejszej uchwały uważa się za konieczne i uzasadnione.

Wnoszącym projekt uchwały jest Przewodniczący Rady.



BR.0007.15.2016

PROJEKT

UCHWAŁA NR XVII/164/16 RADY MIEJSKIEJ W CZERSKU

z dnia 22 marca 2016 r.

w sprawie przyjęcia Gminnego Programu Wspierania Rodziny w Gminie Czersk na lata 2016 – 2018

Na podstawie art. 18 ust. 2 pkt 15 ustawy z dnia 8 marca 1990r. o samorządzie gminnym (t. j. - Dz. U. z 2015 r., poz. 1515 ze zm.) art. 176 pkt 1 oraz 179 ust. 2 ustawy z dnia 20 lutego 2015r. o wspieraniu rodziny i systemie pieczy zastępczej (t. j. - Dz. U. z 2015 r., poz. 332 ze zm.)

Rada Miejska uchwala, co następuje:

§ 1.

Przyjmuje się Gminny Program Wspierania Rodziny w Gminie Czersk na lata 2016 – 2018 w brzmieniu załącznika do niniejszej uchwały.

§ 2.

Wykonanie uchwały powierza się Burmistrzowi Czerska.

§ 3.

Uchwała wchodzi w życie z dniem podjęcia.

Wnoszący:

Burmistrz Czerska

/-/ Jolanta Fierek

Przewodniczący Rady
Grzegorz Kobierowski

Uzasadnienie

Zgodnie z art. 176 pkt 1 ustawy z dnia 9 czerwca 2011 r. o wspieraniu rodziny i systemie pieczy zastępczej do zadań własnych gminy należy opracowanie i realizacja 3-letnich gminnych programów wspierania rodziny.

Celem Gminnego Programu Wspierania Rodziny w Gminie Czersk jest wspieranie rodzin przeżywających trudności w wypełnianiu swoich funkcji opiekuńczo-wychowawczych w formie zespołu planowanych działań.

Skuteczna pomoc dla rodziny oraz ochrona dzieci może być osiągnięta przez współpracę wszystkich osób, instytucji i organizacji pracujących z dziećmi i rodzicami.

Mając powyższe na uwadze, podjęcie uchwały uważa się za konieczne i uzasadnione.

Wnosząc projekt uchwały jest Burmistrz Czerska.

Załącznik do Uchwały Nr XVII/164/16
Rady Miejskiej w Czersku
z dnia 22 marca 2016 roku

**Gminny Program Wspierania Rodziny
w Gminie Czersk
na lata 2016 - 2018**



Czersk 2016

Spis treści

1.	Wprowadzenie	3
2.	Pojęcie rodziny.....	3
3.	Diagnoza – stan problemu.....	4
4.	Zadania i rola asystenta rodziny.....	6
5.	Cele Programu.....	8
6.	Odbiorcy Programu	8
7.	Oczekiwane rezultaty Programu	9
8.	Zadania Programu.....	9
9.	Zasoby instytucjonalne gminy Czersk.....	10
10.	Źródła finansowania	11
11.	Monitoring przebiegu Programu.....	11

I. Wprowadzenie

Pomoc rodzinom przeżywającym trudności w wypełnianiu funkcji opiekuńczo- wychowawczych oraz organizację pieczy zastępczej określa ustawa z dnia 9 czerwca 2011r. o wspieraniu rodziny i systemie pieczy zastępczej. W związku z wejściem w życie w/w ustawy zostały podzielone kompetencje pomiędzy samorządy gmin i powiaty.

Do zadań własnych gminy należy praca z rodziną biologiczną, natomiast pieczę zastępczą organizuje powiat.

Podstawą prawną wprowadzenia niniejszego Programu **jest art. 176 pkt 1 w/w ustawy, który stanowi, iż do zadań własnych gminy należy opracowanie i realizacja 3-letnich gminnych programów wspierania rodziny.**

Gminny Program Wspierania Rodziny spójny jest z:

1. Strategią Rozwiązywania Problemów Społecznych Gminy Czersk na lata 2014-2020 przyjętą Uchwałą Nr XL/339/14 Rady Miejskiej w Czersku z dnia 25 września 2014r.,
2. Pomorskim Programem Wspierania Rodziny przyjętym na lata 2014-2020 Uchwałą 943/XLIV/14 Sejmiku Województwa Pomorskiego z dnia 27 października 2014r.,

II. Pojęcie rodziny

Według H. Cudaka „rodzina stanowi podstawowe i jednocześnie pierwotne środowisko opiekuńczo – wychowawcze i socjalizacyjne dziecka, począwszy od jego urodzenia uczestniczy w większym bądź mniejszym stopniu w poszczególnych jego fazach rozwojowych”.

Zgodnie z art. 6 pkt 14 ustawy o pomocy społecznej w dnia 12 marca 2004r. „Rodzina to osoby spokrewnione lub niespokrewnione pozostające w faktycznym związku, wspólnie zamieszkujące i gospodarujące”.

Rodzina stanowi dla dziecka najlepsze naturalne środowisko, w którym otoczone indywidualną opieką ma możliwość zaspokajania swoich potrzeb, dzięki czemu może się odpowiednio rozwijać. W prawidłowo funkcjonującej rodzinie dziecko czuje się bezpiecznie, jest pewne siebie, ufne wobec rodziców, a także otwarte wobec innych ludzi, zachowuje się przy tym swobodnie. Dla wielu dom staje się podporą emocjonalną, ostoją bezpieczeństwa psychicznego. Rodzina kształtuje postawy, kieruje poznawaniem przez dziecko procesów przyrody i kultury, zjawisk i faktów otaczającego świata. Wraz z rozwojem dziecka zmienia się też mechanizm identyfikacji. Dominuje głównie świadomy wybór i decyzja. Jeśli rodziców łączy z dziećmi żywa więź emocjonalna wiek nastolatka nie potrafi zaburzyć porozumienia między nimi oraz zaprzepaścić tego, czego go nauczyli.

Jednakże współczesna rodzina jest poddawana presji czynników wewnętrznych, zewnętrznych i ulega często naciskowi przestając funkcjonować w sposób prawidłowy.

Rodzina dysfunkcyjna to taka, która nie zaspokaja niezbędnych społecznych i psychicznych potrzeb swoich członków, która nie potrafi rozwiązywać własnych problemów, sytuacji kryzysowych przez co nie jest w stanie wypełniać swoich funkcji. Przyczyny dysfunkcji są różne, zazwyczaj należą do nich: przemoc, uzależnienia, ubóstwo, bezrobocie. Atmosfera w takiej rodzinie jest cały czas napięta, wszystko jest narzucane, nie można wyrażać swoich myśli, pragnień, uczuć. Najwięcej szkód w takich rodzinach ponoszą dzieci, które narażane są na szereg negatywnych emocji. Dzieci boleśnie odczuwają odrzucenie i wyobcowanie uczuciowe. Rodziny dysfunkcyjne stwarzają dla małych dzieci ogromne zagrożenie.

Należy pamiętać, że więzi rodzinne są zawsze bardzo silne i to nawet w rodzinach patologicznych. W podświadomości każdego człowieka tkwi bowiem obawa przed utratą fundamentu, gruntu, jaki stanowi rodzina. Dzieci z domów dziecka, ludzie samotni, porzuceni, często oddaliby wszystko, zgodziliby się nawet na poniżanie i trudne warunki socjalne byleby tylko mieć rodzinę. Nieletni potrzebują prawidłowych wzorców, kiedy nie dostarcza ich matka, ojciec czy opiekun są zmuszone szukać ich gdzieś indziej. To poszukiwanie może niekiedy zakończyć się tragicznie, gdyż pozbawione miłości dziecko, przejmie pierwszy napotkany wzór, często niewłaściwy.

Wychowanie według S. Kawuli *„jest procesem wdrażania młodych pokoleń do życia w społeczeństwie (...). Wychowanie w rodzinie może mieć charakter celowy, planowy i świadomy ze strony rodziców (refleksyjny) podobnie jak w instytucjach wychowania bezpośredniego (np. w szkole) oraz może odbywać się w sposób przygodny i samorzutny (bezrefleksyjny).”*

Według W. Okonia *„wychowanie w rodzinie, wychowanie w kręgu rodzinnym, stanowią pierwszą szkołę wychowania dla ogromnej większości ludzi; składają się nań czynności opiekuńczo-pielęgnacyjne rodziców względem dzieci (...) oraz czynności wychowawcze w zakresie wychowania fizyczno-zdrowotnego, umysłowego, moralno-społecznego, religijnego i estetycznego, jak również aktywność i działalność dzieci (...) stopniowo obejmująca wykonywanie różnorodnych zadań.”*

Jak zauważył S. Kawula wszelkie powodzenia i niepowodzenia wychowawcze uzależnione są od wpływów i wzajemnej współpracy rodziny, środowiska społecznego, instytucji powołanych do realizacji wychowawczych zadań, oraz od samych wychowanków.

Współczesna rodzina nie ma już monopolu wychowawczego. Dzieci i młodzież są w znacznie większym stopniu niż dawniej wychowywane przez szkołę, ośrodki publicznej rekreacji, organizacje młodzieżowe. Pozostaje nadal duże, charakterystyczne dla naszych czasów, oddziaływanie prasy, książki, Internetu, radia, telewizji i filmu. Jednak mimo wszystkich tych wpływów funkcja rodziny w kształceniu postaw i osobowości dziecka pozostaje nadal niezwykle ważna i istotna.

Należy podjąć prawidłowo ukierunkowaną pracę z rodziną biologiczną, aby zapobiec rozerwaniu więzi rodzinnych i zabraniiu dzieci z domu rodzinnego. Umieszczenie dziecka w systemie pieczy zastępczej ma być ostatecznością, po wykorzystaniu przez gminę wszystkich dostępnych i możliwych form wsparcia rodziny naturalnej.

Podsumowując wychowanie zależy zarówno od wpływów i ścisłej współpracy instytucji specjalnie powołanych przez społeczeństwo do realizacji zadań wychowawczych oraz od rodziny i środowiska społecznego wychowanków.

III. Diagnoza - stanu problemu

Gmina Czersk jest gminą miejsko - wiejską. Położona jest w południowej części województwa pomorskiego, w powiecie chojnickim i graniczy z następującymi gminami: Brusy, Chojnice, Tuchola, Śliwice, Osieczna, Czarna Woda, Stara Kiszewa, Karsin, Kaliska. Administracyjnie obejmuje miasto Czersk i 18 sołectw: Będźmierowice, Gotelp, Gutowiec, Klaskawa, Krzyż, Kurcze, Lipki, Łąg, Łąg-Kolonia, Łubna, Mokre, Mosna, Malachin, Odry, Rytel, Wieck, Zapędowo, Złotowo.

Gminę zamieszkuje ok. 21.100 osób, z czego ok. 9.500 to mieszkańcy Czerska. Czersk posiada prawa miejskie od 1 lipca 1926 roku. (źródło: BIP Czersk z dn. 22.02.2016r.).

Zadania ujęte w Programie zmierzają w kierunku wspierania rodziny przeżywającej trudności celem przywrócenia zdolności do wypełniania prawidłowych ról społecznych, jednakże nie będzie możliwe ich ustalenie bez identyfikacji skali problemów społecznych.

Pracownicy Miejsko Gminnego Ośrodka Pomocy Społecznej w Czersku w ramach wykonywania swoich obowiązków zawodowych podejmują działania zmierzające do poprawy funkcjonowania rodzin dysfunkcyjnych, które borykają się z różnorodnymi problemami.

Zdefiniowane problemy rodzin (przedstawione poniżej) korzystających z pomocy MGOPS w Czersku oraz analiza zgromadzonych danych pozwoliła na określenie adresatów, kierunków działań oraz priorytetów do realizacji Programu na najbliższe trzy lata.

Przyczyny interwencji pomocy społecznej w latach 2014-2015

Powody trudnej sytuacji życiowej	2014 rok		2015 rok	
	Liczba rodzin	Liczba osób w rodzinach	Liczba rodzin	Liczba osób w rodzinach
Ubóstwo	664	2102	716	2240
Bezdomność	12	26	10	11
Potrzeba ochrony macierzyństwa	92	477	112	557
w tym : wielodzietność	73	407	62	341
Bezrobocie	764	2512	723	2312
Niepełnosprawność	306	844	352	904
Długotrwała lub ciężka choroba	349	997	402	1047
Bezradność w sprawach opiekuńczo – wychowawczych i prowadzeniu gospodarstwa domowego	203	897	209	909
Przemoc w rodzinie	6	23	9	28
Alkoholizm	40	84	45	82

źródło: sprawozdania MPiPS-03-R

Dominującym problemem społecznym **generującym inne problemy** na terenie naszej gminy jest bezrobocie, co też potwierdzają dane Powiatowego Urzędu Pracy w Chojnicach.

Na koniec roku 2015 roku w powiecie chojnickim pozostawało bez pracy 5.387 osób (2.570 osób zamieszkujących tereny wiejskie), natomiast w samej gminie Czersk -1662 osób (839 kobiet, 823 mężczyzn).

Problem związany z niewydolnością wychowawczą oraz tym samym wykazanie potrzeby dalszej pracy z rodzinami wskazują poniższe dane.

Liczba rodzin objętych wsparciem asystenta rodziny w latach 2014-2015

2014 rok		2015 rok	
Liczba rodzin	Liczba dzieci w tych rodzinach	Liczba rodzin	Liczba dzieci w tych rodzinach
51	158	59	166

źródło: opracowanie własne MGOPS Czersk

Analiza powyższych danych wskazuje, iż istotne jest podjęcie odpowiednich rozwiązań, które zminimalizują problem i będą miały charakter prewencyjny i profilaktyczny.

Liczba dzieci z terenu gminy Czersk umieszczonych w pieczy zastępczej

Liczba dzieci umieszczonych w pieczy zastępczej finansowanych ze środków gminy na miesiąc: grudzień 2015	Rodzina zastępcza		Rodzinny dom dziecka	Placówka opiekuńczo-wychowawcza
	spokrewniona	niezawodowa		
Razem: 18 dzieci	9	3	4	2

Źródło: PCPR Chojnice

IV. Zadania i rola asystenta rodziny

Pomimo szeroko rozumianej pracy socjalnej świadczonej na rzecz rodziny zdarzają się sytuacje, że zachodzi konieczność umieszczenia dziecka w pieczy zastępczej. Nie wystarczy samo zaangażowanie pracowników socjalnych, w całym procesie bardzo ważna jest współpraca rodziny oraz ich postawa nastawiona na zmiany. Ustawa o wspieraniu rodziny i systemie pieczy zastępczej z dnia 9 czerwca 2011r. stanowi, że w przypadku niemożności zapewnienia dziecku opieki i wychowania przez rodziców zostaje ono umieszczone w pieczy zastępczej (art. 32 w/w ustawy). Piecza zastępcza ma być sprawowana nie tylko w przypadku, gdy rodzicom władza rodzicielska została odebrana, ograniczona bądź zawieszona. Ma być ona sprawowana w każdym przypadku niemożności zapewnienia przez rodziców opieki i wychowania dzieci. Zatem również w przypadkach, gdy nie zachodzą zmiany we władzy rodzicielskiej rodziców i ich władza nad dzieckiem jest pełna.

Pieczka zastępcza może być sprawowana w formie **rodzinnej i instytucjonalnej**.

Do **rodzinnej pieczy zastępczej** zalicza się **rodziny zastępcze** (spokrewnione, niezawodowe, zawodowe, w tym zawodowa pełniąca funkcję pogotowia rodzinnego i zawodowa specjalistyczna) oraz **rodzinne domy dziecka**.

Natomiast do **instytucjonalnej pieczy zastępczej** należą: **placówki opiekuńczo-wychowawcze, regionalne placówki opiekuńczo-wychowawcze i interwencyjne ośrodki preadopcyjne**.

Finansowanie zadań wynikających z ustawy o wspieraniu rodziny i systemie pieczy zastępczej określone jest między powiatem, a gminą przy czym zgodnie z art. 191 ust.9 ustawy cyt.:

"W przypadku umieszczenia dziecka w **rodzinie zastępczej albo w rodzinnym domu** dziecka gmina właściwa ze względu na miejsce zamieszkania dziecka przed umieszczeniem go po raz pierwszy w pieczy zastępczej ponosi odpowiednio wydatki w wysokości:

- 10% wydatków na opiekę i wychowanie dziecka – w pierwszym roku pobytu dziecka w pieczy zastępczej;
- 30% wydatków na opiekę i wychowanie dziecka – w drugim roku pobytu dziecka w pieczy zastępczej;
- 50% wydatków na opiekę i wychowanie dziecka – w trzecim roku i następnych latach pobytu dziecka w pieczy zastępczej”.

Podobnie kształtują się wydatki gminy w przypadku umieszczenia dziecka w placówce opiekuńczo-wychowawczej, regionalnej placówce opiekuńczo-terapeutycznej lub interwencyjnym ośrodku preadopcyjnym.

Jednym z nowatorskich rozwiązań jakie wprowadziła ustawa jest dodanie do systemu pomocy społecznej funkcji asystenta rodziny. Szerokie spektrum działań stojących przed asystentem rodziny podyktowane było potrzebą wsparcia rodziny w postaci wyłącznie pracy socjalnej. Wykonywanie obowiązków pracownika socjalnego na terenie gminy, w której wykonuje pracę nie może być łączona z funkcją asystenta rodziny.

Praca, asystenta rodziny odnosi się do pracy indywidualnej w rodzinie, z rodziną oraz dla rodziny, która boryka się z problemami społecznymi. Jak podaje A. Dunajska „asystent to osoba, która towarzyszy klientowi w pokonywaniu jego życiowych trudności, pracuje na zasobach klienta, udziela wsparcia, motywuje rodzinę do zmiany niekorzystnej dla niej sytuacji i poprawy funkcjonowania”.

Do najważniejszych funkcji, jakie są realizowane przez asystenta rodziny wymienia się:

- funkcja wsparcia psychiczno - emocjonalnego, której podstawowym zadaniem jest przezwyciężenie narastających trudności życia codziennego,
- funkcja doradcza, która pełni rolę obejmującą poradnictwo w zakresie prawa, ekonomii,
- funkcja wychowawcza
- funkcja opiekuńcza ,
- funkcja diagnostyczno - monitorująca ,
- funkcja motywująco – aktywizacyjna,
- funkcja mediacyjna,

Z kolei zakres działań asystenta rodziny odnosi się do czterech podstawowych obszarów takich jak:

1. bezpośredniej pracy z rodziną,
2. bezpośredniej pracy z dzieckiem,
3. działań pośrednich realizowanych na rzecz dziecka i rodziny,
4. organizacji własnego warsztatu pracy.

Asystent rodziny ma być bliżej rodziny i jej problemów, a jego elastyczny, nienormowany czas pracy (zatrudnienie w ramach stosunku pracy w systemie zadaniowego czasu pracy albo umowy o świadczenie usług) powinien być dostosowany do realnych potrzeb rodziny. Praca asystenta rodzinnego ma charakter kompleksowy. W pierwszej kolejności osoba pełniąca tę funkcję dba o rozwiązanie podstawowych problemów socjalnych rodzin - mieszkaniowych, materialnych, zdrowotnych czy prawnych (pomaga w wyrobieniu dokumentów, przygotowaniu pism urzędowych, uzyskaniu zasiłku celowego i ubezpieczenia zdrowotnego, nawiązaniu kontaktu z pracownikami socjalnymi, poradniami specjalistycznymi i konsultantami prawnymi, towarzyszy w kontaktach z odpowiednimi instytucjami itp.). Ponadto pomaga też w rozwiązaniu problemów psychologicznych podopiecznych (emocjonalnych, rodzinnych) i w razie potrzeby kieruje ich na odpowiednią terapię. Asystent wspiera również swoich podopiecznych w podejmowaniu aktywności społecznej, stara się łagodzić ewentualne konflikty z sąsiadami i rodziną. Do jego zadań należy też motywowanie podopiecznych do podnoszenia kwalifikacji zawodowych lub kontynuowania nauki, ukierunkowanie w wyborze odpowiedniej szkoły lub kursów zawodowych.

Asystent rodziny pracuje z rodziną w miejscu jej zamieszkania lub innym miejscu wskazanym przez rodzinę. Należy podkreślić fakt, iż asystent rodziny nie pracuje jedynie z rodzinami biologicznymi mającymi problemy opiekuńczo-wychowawcze i zagrożonymi odebraniem dziecka, ale również z rodzinami, którym ograniczono już prawa rodzicielskie poprzez umieszczenie dzieci w pieczy zastępczej.

Lokalny system wsparcia rodziny przeżywającej trudności w wypełnianiu funkcji opiekuńczo-wychowawczej, aby przynosił pożądane efekty musi szczególny nacisk kłaść na profilaktykę oraz pracę z rodziną biologiczną.

W celu wspierania rodziny przeżywającej trudności w wypełnianiu funkcji opiekuńczo-wychowawczych rodzina może zostać objęta pomocą rodziny wspierającej. Pomoc rodziny wspierającej może dotyczyć różnych aspektów życia, w szczególności:

- organizowania czasu wolnego dzieciom,
- wypracowania nawyku wspólnego spędzania czasu przez członków rodziny,
- pomoc w nauce,
- wskazówek dotyczących wychowania dzieci oraz wydawałoby się oczywistych dla rodzin czynności takich jak: nauka gotowania, sprzątanía, utrzymania higieny osobistej czy racjonalnego prowadzenia budżetu domowego.

Rodzina wspierająca powinna współpracować z asystentem rodziny. Pełnienie funkcji rodziny wspierającej może być powierzone osobom z bezpośredniego otoczenia dziecka. Rodzinę wspierającą ustanawia wójt właściwy ze względu na miejsce zamieszkania rodziny wspieranej po uzyskaniu pozytywnej opinii kierownika ośrodka pomocy społecznej wydanej na podstawie przeprowadzonego rodzinnego wywiadu środowiskowego. Z powyższą rodziną zawarta jest umowa, która określa zasady zwrotu kosztów związanych z udzieleniem pomocy zgodnie z art. 29 ust 2 ustawy o wspieraniu rodziny. Umowę zawiera wójt lub kierownik ośrodka pomocy społecznej do tego upoważniony (art. 31 ust.1 i 2 ustawy).

V. Cele Programu

Cel główny

Stworzenie systemu wsparcia rodzin mających trudności w prawidłowym wypełnianiu obowiązków opiekuńczo-wychowawczych, zagrożonych wykluczeniem społecznym.

Cele szczegółowe

1. Podejmowanie działań profilaktycznych i edukacyjnych na rzecz rodzin.
2. Zapewnienie rodzinom mającym trudności w prawidłowym wypełnianiu funkcji opiekuńczo-wychowawczej wsparcia i pomocy asystenta rodziny.
3. Współpraca z instytucjami, stowarzyszeniami, organizacjami pozarządowymi działającymi na rzecz dziecka i rodziny.
4. Podejmowanie działań na rzecz powrotu dziecka do rodziny biologicznej poprzez wprowadzenie w rodzinę asystenta rodziny.
5. Wzrost społecznej świadomości roli rodziny jako podstawowego środowiska funkcjonowania człowieka.

VI. Odbiorcy Gminnego Programu Wspierania Rodziny

1. Dzieci i młodzież zagrożone wykluczeniem i niedostosowaniem społecznym.
2. Rodziny dysfunkcyjne, przeżywające trudności w prawidłowym wypełnianiu funkcji opiekuńczo-wychowawczych.
3. Przedstawiciele instytucji i służb pracujących na rzecz dziecka i rodziny.

VII. Oczekiwane rezultaty z realizacji Gminnego Programu Wspierania Rodziny

1. Ograniczenie liczby dzieci trafiających do instytucjonalnych form pieczy zastępczej.
2. Zwiększenie współpracy z MGOPS w Czersku, różnych grup społecznych, instytucji i organizacji pozarządowych poprzez stworzenie lokalnego systemu wsparcia na rzecz rodziny poprzez integrację społeczną
3. Wzrost kompetencji zawodowych zatrudnionych asystentów rodzin poprzez udział w szkoleniach, kursach oraz samokształceniu.
4. Objęcie wsparciem asystenta rodziny środowisk przeżywających trudności w prawidłowym wypełnianiu funkcji opiekuńczo-wychowawczych.
5. Zwiększenie kompetencji rodzicielskich u rodzin objętych asystenturą mające na celu poprawę jej funkcjonowania.

VIII. Zadania Gminnego Programu Wspierania Rodziny na lata 2016-2018

Harmonogram realizacji Gminnego Programu Wspierania Rodziny na lata 2016-2018

Lp.	Nazwa zadania	Realizatorzy	Okres realizacji	Wskaźniki
1.	Zapewnienie rodzinie przeżywającej trudności w wypełnianiu funkcji opiekuńczo-wychowawczych pomocy asystenta rodziny	MGOPS	2016-2018	Liczba rodzin
2.	Tworzenie możliwości podnoszenia kwalifikacji przez asystentów rodziny	MGOPS, ROPS Gdańsk	2016-2018	Liczba szkoleń, kursów, warsztatów, liczba uczestników
3.	Umożliwienie dostępu do poradnictwa specjalistycznego m.in. pedagogicznego, prawnego, psychologicznego	MGOPS, Punkt Interwencji Kryzysowej działający przy PCPR w Chojnicach Poradnia Psychologiczno-Pedagogiczna w Chojnicach., Świetlica socjoterapeutyczna „Fasola” w Czersku, Starostwo Powiatowe (porady prawne), OPiRPA	2016-2018	Liczba konsultacji, liczba osób, które skorzystały z porad
4.	Stała współpraca z podmiotami pracującymi na rzecz dziecka i rodziny poprzez organizację spotkań, konsultacji	MGOPS	2016-2018	Liczba spotkań, konsultacji, liczba uczestników

5.	Wsparcie rodzin przeżywających trudności poprzez tworzenie warunków do działania rodzin wspierających	Burmistrz Czerska, MGOPS	2016-2018	Liczba rodzin wspierających
5.1	Finansowanie kosztów, o których mowa w art. 29 ust. 2 ustawy o wspieraniu rodziny i systemie pieczy zastępczej, z uwagi na realizację pomocy przez rodziny wspierające	Gmina Czersk, MGOPS	2016-2018	Liczb rodzin wspierających
5.2	Organizacja i finansowanie szkoleń dla rodzin wspierających	Gmina Czersk, MGOPS	2016-2018	Liczba szkoleń dla rodzin wspierających
6.	Współfinansowanie zgodnie z ustawą pobytu dziecka w rodzinie zastępczej, rodzinnym domu dziecka, placówce opiekuńczo-wychowawczej, regionalnej placówce opiekuńczo-terapeutycznej, interwencyjnym ośrodku preadopcyjnym	Gmina Czersk, MGOPS	2016-2018	Liczba umieszczonych dzieci
7.	Prowadzenie placówki wsparcia dziennego oraz zapewnienie w niej miejsc dla dzieci – Świetlica socjoterapeutyczna	Gmina Czersk, MGOPS	2016-2018	Liczba dzieci, ilość miejsc
8.	Prowadzenie monitoringu sytuacji dzieci z rodzin przeżywających trudności w pełnieniu funkcji opiekuńczo-wychowawczej lub zagrożonych kryzysem	MGOPS, Policja, Zespół Interdyscyplinarny, GKRPA, Zespół Kuratorskiej Służby Sądowej przy Sądzie Rejonowym w Chojnicach	2016-2018	Liczba monitorowanych rodzin

IX. Zasoby instytucjonalne działające w obszarze wspierania rodzin na terenie gminy Czersk

1. Urząd Miejski w Czersku,
2. Miejsko Gminny Ośrodek Pomocy Społecznej w Czersku,
3. Ośrodek Profilaktyki i Rozwiązywania Problemów Alkoholowych w Czersku,
4. Gminna Komisja Rozwiązywania Problemów Alkoholowych w Czersku,
5. Zespół Interdyscyplinarny działający przy MGOPS w Czersku,
6. Środowiskowy Dom Samopomocy, jednostka podległa MGOPS w Czersku,
7. Świetlica Socjoterapeutyczna „Fasola” w Czersku,
8. Dzienny Dom „Senior – WIGOR” w Czersku,
9. KPP Chojnice (KP Czersk),

10. Placówki oświatowe i kulturowe,
11. Przedszkole Samorządowe nr 2 im. J. Brzechwy w Czersku,
12. Przedszkole Samorządowe nr 1 im. K. Puchatka w Czersku,
13. Niepubliczne Przedszkole im. Anioła Stróża w Czersku,
14. Przedszkole Samorządowe w Rytlu,
15. Centrum Rozwoju Dziecka w Czersku,
16. Jednostki pomocnicze gminy (sołectwa oraz zarządy osiedli),
17. Stowarzyszenia działające na terenie miasta i gminy Czersk,
18. Niepubliczny Zakład Opieki Zdrowotnej MEDICUS w Czersku,
19. Samodzielny Publiczny Zakład Opieki Zdrowotnej w Czersku, filia w Rytlu,
20. PLU działająca przy SP ZOZ w Czersku,
21. Przychodnia NZOZ Medyk w Łęgu,
22. Niepubliczna Poradnia Psychologiczno – Pedagogiczna "PRO VOBIS" w Czersku
23. Biblioteka Publiczna w Czersku,
24. Kościoły i związki wyznaniowe funkcjonujące na terenie Miasta i Gminy Czersk.

X. Źródła finansowania Gminnego Programu Wspierania Rodziny na lata 2016-2018

Źródłem finansowania Gminnego Programu Wspierania Rodziny są:

1. Środki własne gminy zaplanowane na dany rok budżetowy,
2. Dotacje z budżetu państwa
3. Środki pozabudżetowe.

XI. Monitoring przebiegu Gminnego Programu Wspierania Rodziny na lata 2016-2018

Dyrektor Miejsko Gminnego Ośrodka Pomocy Społecznej w Czersku będzie corocznie przedkładał sprawozdanie z realizacji programu i osiągniętych efektów w rocznym sprawozdaniu z działalności Ośrodka.

Monitoring Programu będzie odbywał się poprzez coroczną ocenę i analizę skuteczności podejmowanych działań.

Koordynatorem Programu jest MGOPS w Czersku.



BR.0007.16.2016

PROJEKT

UCHWAŁA NR XVII/165/16 RADY MIEJSKIEJ W CZERSKU

z dnia 22 marca 2016 r.

w sprawie sposobu sprawienia pogrzebu przez Gminę Czersk

Na podstawie art. 18 ust. 2 pkt 15 ustawy z dnia 8 marca 1990r. o samorządzie gminnym (t. j. - Dz. U. z 2015 r., poz. 1515 ze zm.), art. 17 ust.1 pkt 15, art. 44 ustawy z dnia 12 marca 2004 r. o pomocy społecznej (t. j. - Dz. U. z 2015 r., poz. 163 ze zm.)

Rada Miejska uchwala, co następuje:

§ 1.

Zadanie własne Gminy Czersk polegające na sprawieniu pogrzebu realizuje Miejsko-Gminny Ośrodek Pomocy Społecznej w Czersku, zwany dalej „Ośrodkiem”.

§ 2.

Ośrodek powierza sprawowanie pogrzebu wyspecjalizowanemu podmiotowi prowadzącemu kompleksowe usługi pogrzebowe, z którym zawiera umowę o świadczenie usług pogrzebowych.

§ 3.

Ośrodek ustala czynności związane ze sprawieniem pogrzebu, źródła środków finansowych, z których zostaną pokryte koszty pogrzebu.

§ 4.

Miejscem pochówku są cmentarze na terenie Miasta i Gminy Czersk.

§ 5.

Sprawienie pogrzebu, z zastrzeżeniem ust. 2, obejmuje:

- 1) przewóz zwłok,
- 2) przechowanie zwłok,
- 3) przygotowanie zwłok do pochówku,
- 4) zakup niezbędnego ubrania,
- 5) zakup trumny,
- 6) ceremoniał pogrzebowy, w tym udział osoby duchownej,
- 7) oznaczenie grobu tabliczką imienną z krzyżem lub innym symbolem religijnym,
- 8) inne czynności niezbędne do sprawienia pogrzebu wymagane przepisami prawa.

§ 6.

Wykonanie uchwały powierza się Burmistrzowi Czerska.

§ 7.

Uchwała wchodzi w życie z dniem podjęcia.

§ 8.

Traci moc Uchwała nr XIX/225/04 Rady Miejskiej w Czersku z dnia 1 lipca 2004 r.

Wnoszący:

Burmistrz Czerska

/-/ Jolanta Fierek

Przewodniczący Rady
Grzegorz Kobierowski

Uzasadnienie

Zgodnie z ustawą z dnia 31 stycznia 1959 r. o cmentarzach i chowaniu zmarłych (t. j. - Dz. U. z 2015 r., poz. 2126 i 2281):

- prawo pochowania zwłok ludzkich ma najbliższa pozostała rodzina osoby zmarłej, a mianowicie: pozostały małżonek(ka); krewni zstępni; krewni wstępni; krewni boczni do 4 stopnia pokrewieństwa; powinowaci w linii prostej do 1 stopnia. Prawo pochowania zwłok przysługuje również osobom, które do tego dobrowolnie się zobowiązują (art. 10 ust. 1),
- zwłoki niepochowane przez podmioty wymienione w ust. 1 mogą być przekazane do celów naukowych publicznej uczelni medycznej lub publicznej uczelni prowadzącej działalność dydaktyczną i badawczą w dziedzinie nauk medycznych (art. 10 ust. 2),
- zwłoki niepochowane przez podmioty, o których mowa w ust.1, albo nie przekazane publicznej uczelni medycznej albo publicznej uczelni prowadzącej działalność dydaktyczną i badawczą w dziedzinie nauk medycznych są chowane przez gminę właściwą ze względu na miejsce zgonu (art. 10 ust. 3).

Obowiązek organizacji pochówku, w tym osób bezdomnych, jest zadaniem własnym gminy zgodnie z art. 17 ust. 1 pkt 15 ustawy o pomocy społecznej (t. j. - Dz. U. z 2015 r., poz. 165 ze zm.). Ponadto ustawa w art. 44 stanowi, że „sprawienie pogrzebu odbywa się w sposób ustalony przez gminę, zgodnie z wyznaniem zmarłego”.

Niedopuszczalne jest wyznaczanie kręgu osób jakie mogą być pochowane przez ośrodek pomocy społecznej zatem należy stwierdzić nieważność Uchwały nr XIX/225/04 Rady Miejskiej w Czersku z dnia 1 lipca 2004 roku w sprawie ustalenia sposobu sprawienia pogrzebu osobom samotnym i bezdomnym.

Mając powyższe na uwadze podjęcie niniejszej uchwały uważa się za konieczne i uzasadnione.

Wnoszącym projekt uchwały jest Burmistrz Czerska.



BR.0007.17.2016

PROJEKT

UCHWAŁA NR XVII/166/16 RADY MIEJSKIEJ W CZERSKU

z dnia 22 marca 2016 r.

w sprawie określenia trybu i szczegółowych kryteriów oceny wniosków o realizację zadania publicznego w ramach inicjatywy lokalnej

Na podstawie art. 18 ust. 2 pkt 15 ustawy z dnia 8 marca 1990 r. o samorządzie gminnym (t. j. - Dz. U. z 2015 r., poz. 1515 ze zm.) w związku z art. 19c ust. 1 ustawy z dnia 24 kwietnia 2003 r. o działalności pożytku publicznego i o wolontariacie (t. j. - Dz. U. z 2016 r., poz. 239)

Rada Miejska uchwala, co następuje:

§ 1.

Określa się tryb i szczegółowe kryteria oceny wniosków o realizację zadania publicznego w ramach inicjatywy lokalnej w Gminie Czersk zwaną dalej „Gminą”.

§ 2.

Wnioski o realizację zadania publicznego w ramach inicjatywy lokalnej rozpatruje Burmistrz. W tym celu Burmistrz może powołać zespół, który oceni wniosek o realizację przedstawionego zadania publicznego.

§ 3.

1. Oceny wniosków dokonuje się na podstawie szczegółowych kryteriów, które obejmują: formy udziału mieszkańców w realizacji zadania, wkład własny wnioskodawców w formie pracy społecznej, zaangażowanie środków budżetowych Gminy, stan przygotowania lub realizacji zadania oraz celowość realizacji zadania z punktu widzenia potrzeb społeczności lokalnej.

2. Szczegółowy opis kryteriów, o których mowa w ust. 1, zawiera załącznik nr 1 do niniejszej uchwały.

3. Po dokonaniu oceny wniosku, zgodnie z ust. 1 i 2, dokonuje się analizy możliwości zaangażowania środków Gminy w realizację inicjatywy lokalnej, a następnie niezwłocznie zawiadamia wnioskodawców o sposobie załatwienia wniosku.


§ 4.

Wykonanie uchwały powierza się Burmistrzowi Czerska.

§ 5.

Uchwała podlega ogłoszeniu w Dzienniku Urzędowym Województwa Pomorskiego i wchodzi w życie po upływie 14 dni od dnia ogłoszenia.





Wnoszący:
Burmistrz Czerska
/-/ **Jolanta Fierek**

Przewodniczący Rady
Grzegorz Kobierowski



Uzasadnienie

Zgodnie z art. 19c pkt 1 Ustawy z dnia 24 kwietnia 2003 r. o działalności pożytku publicznego i o wolontariacie organ stanowiący jednostki samorządu terytorialnego określa tryb i szczegółowe kryteria oceny wniosków o realizację zadania publicznego w ramach inicjatywy lokalnej.

Mając powyższe na uwadze, uzasadnione jest podjęcie niniejszej uchwały.

Wnoszącym projekt uchwały jest Burmistrz Czerska.

**SZCZEGÓŁOWE KRYTERIA OCENY WNIOSKÓW O REALIZACJĘ ZADANIA PUBLICZNEGO
W RAMACH INICJATYWY LOKALNEJ**

Kryteria oceny	Maksymalna liczba punktów
Kryterium I Celowość inicjatywy lokalnej z punktu widzenia społeczności lokalnej	0-3
KRYTERIUM II Liczba uczestników inicjatywy lokalnej	0-3
Kryterium III Racjonalność i efektywność wydatków	0-3
Kryterium IV Udział finansowy wnioskodawcy w realizacji zadania	0-3
- do 10% - 20% wartości zadania	1
- od 21% do 50% wartości zadania	2
- 51% i więcej	3
Kryterium V UDZIAŁ ŚWIADCZEŃ RZECZOWYCH WNIOSKODAWCY W REALIZACJI ZADANIA	0-3
- od 10 %do 20% wartości zadania	1
- od 21% do 50% wartości zadania	2
- 51% i więcej	3
Kryterium VI OKREŚLONY I WYCENIONY WKŁAD WŁASNY WNIOSKODAWCY W FORMIE PRACY SPOŁECZNEJ	0-3
- od 10% do 20% wartości zadania	1
- od 21% do 50% wartości zadania	2
- 51% i więcej	3
Kryterium VII STAN PRZYGOTOWANIA ZADANIA (DOSTARCZENIE PONIŻSZYCH ZAŁĄCZNIKÓW)	0-3
- dla zadań inwestycyjnych: Dokumentacja projektowa z przedmiarem i kosztorysem inwestorskim oraz przygotowanym wnioskiem o pozwolenie na budowę lub zgłoszeniem zamiaru budowy; Dokumentacja projektowa bez przedmiaru i kosztorysu inwestorskiego; Koncepcja określająca szczegółowy zakres rzeczowy i szacunkowy koszt zadania;	

<ul style="list-style-type: none"> - <i>dla zadań nieinwestycyjnych:</i> Harmonogram rzeczowo-czasowy, Wstępny szczegółowy budżet zadania (metodologia obliczenia) <i>Wstępny budżet zadania</i> <i>Szacunkowy koszt zadania</i> 	
Kryterium VIII	
WNOSKOWANE ZAANGAŻOWANIE ŚRODKÓW BUDŻETOWYCH GMINY	1-3
- do 3 000 zł	3
- 3 001 zł - 5 000 zł	2
- 5 001 zł i więcej	1
	RAZEM:



BR.0007.18.2016

PROJEKT

UCHWAŁA NR XVII/167/16 RADY MIEJSKIEJ W CZERSKU

z dnia 22 marca 2016 r.

w sprawie wyrażenia woli przystąpienia Gminy Czersk do wspólnej realizacji projektu pn. „Pomorskie Szlaki Kajakowe – Z nurtem Wdy” planowanego do realizacji w ramach Regionalnego Programu Operacyjnego Województwa Pomorskiego na lata 2014-2020

Na podstawie art. 10 i art. 18 ust. 2 pkt 12 ustawy z dnia 8 marca 1990 r. o samorządzie gminnym (t. j. - Dz. U. z 2015 r., poz. 1515 ze zm.)

Rada Miejska uchwala, co następuje:

§ 1.

Wyraża się wolę przystąpienia Gminy Czersk do realizacji projektu partnerskiego pn. „Pomorskie Szlaki Kajakowe – Z nurtem Wdy”, planowanego do realizacji w ramach Przedsięwzięcia Strategicznego Regionalnego Programu Operacyjnego Województwa Pomorskiego na lata 2014-2020.

§ 2.

1. Upoważnia się Burmistrza Czerska do podejmowania działań zmierzających do realizacji Projektu, o którym mowa w § 1.

2. Na podstawie niniejszej uchwały zostanie przygotowane i zawarte porozumienie partnerskie pomiędzy Partnerem Wiodącym a Partnerami Projektu.

3. Upoważnia się Burmistrza Czerska do zawarcia porozumienia partnerskiego.

§ 3.

Na Partnera Wiodącego Projektu, o którym mowa § 1 działającego w imieniu własnym i pozostałych partnerów wskazuje się Gminę Czersk.

§ 4.

Wykonanie uchwały powierza się Burmistrzowi Czerska.

§ 5.

Uchwała wchodzi w życie z dniem podjęcia.

Wnoszący:

Burmistrz Czerska

/-/ Jolanta Fierek

Przewodniczący Rady
Grzegorz Kobierowski

Uzasadnienie

Zgodnie z art. 10 i art. 18 ust. 2 pkt 12 ustawy z dnia 8 marca 1990 r. o samorządzie gminnym (t. j. - Dz. U. z 2015 r., poz. 1515 ze zm.) wykonywanie zadań publicznych może być realizowane w drodze współdziałania między jednostkami samorządu terytorialnego.

W związku z art. 33 ustawy z dnia 11 lipca 2014 r. o zasadach realizacji programów w zakresie polityki spójności finansowanych w perspektywie finansowej 2014-2020 (t. j. - Dz. U. z 2014 r., poz. 1146 ze zm.) w celu wspólnej realizacji projektu, w zakresie określonym przez instytucję zarządzającą krajowym programem operacyjnym albo instytucję zarządzającą regionalnym programem operacyjnym, może zostać utworzone partnerstwo przez podmioty wnoszące do projektu zasoby ludzkie, organizacyjne, techniczne lub finansowe, realizujące wspólnie projekt, zwany dalej „projektem partnerskim”, na warunkach określonych w porozumieniu albo umowie o partnerstwie. W ramach przedsięwzięcia partnerstwo zostanie zawarte pomiędzy Gminą Czersk – Partnerem Wiodącym oraz następującymi gminami – Partnerami Projektu: Czarna Woda, Karsin, Kaliska, Lubichowo, Osiek, Osieczna.

Mając powyższe na uwadze, uzasadnione jest podjęcie niniejszej uchwały.

Wnoszącym projekt uchwały jest Burmistrz Czerska.



BR.0007.19.2016

PROJEKT

UCHWAŁA NR XVII/168/16 RADY MIEJSKIEJ W CZERSKU

z dnia 22 marca 2016 r.

w sprawie wyrażenia woli przystąpienia Gminy Czersk do wspólnej realizacji projektu pn. „Pomorskie Szlaki Kajakowe – Szlakiem Zbrzycy i Brdy” planowanego do realizacji w ramach Regionalnego Programu Operacyjnego Województwa Pomorskiego na lata 2014-2020

Na podstawie art. 10 i art. 18 ust. 2 pkt 12 ustawy z dnia 8 marca 1990 r. o samorządzie gminnym (t. j. - Dz. U. z 2015 r., poz. 1515 ze zm.)

Rada Miejska uchwala, co następuje:

§ 1.

Wyraża się wolę przystąpienia Gminy Czersk do realizacji projektu partnerskiego pn. „Pomorskie Szlaki Kajakowe – Szlakiem Zbrzycy i Brdy”, planowanego do realizacji w ramach Przedsięwzięcia Strategicznego Regionalnego Programu Operacyjnego Województwa Pomorskiego na lata 2014-2020.

§ 2.

1. Upoważnia się Burmistrza Czerska do podejmowania działań zmierzających do realizacji Projektu, o którym mowa w § 1.

2. Na podstawie niniejszej uchwały zostanie przygotowane i zawarte porozumienie partnerskie pomiędzy Partnerem Wiodącym a Partnerami Projektu.

3. Upoważnia się Burmistrza Czerska do zawarcia porozumienia partnerskiego.

§ 3.

Na Partnera Wiodącego Projektu, o którym mowa § 1 działającego w imieniu własnym i pozostałych partnerów wskazuje się Gminę Brusy.

§ 4.

Udziela się pełnomocnictwa Partnerowi Wiodącemu do przeprowadzenia konkursu na partnera / partnerów spoza sektora finansów publicznych.

§ 5.

Wykonanie uchwały powierza się Burmistrzowi Czerska.

§ 6.

Uchwała wchodzi w życie z dniem podjęcia.

Wnoszący:





Burmistrz Czerska
/-/ Jolanta Fierek

Przewodniczący Rady
Grzegorz Kobierowski



Uzasadnienie

Zgodnie z art. 10 i art. 18 ust. 2 pkt 12 ustawy z dnia 8 marca 1990 r. o samorządzie gminnym (t. j. - Dz. U. z 2015 r., poz. 1515 ze zm.) wykonywanie zadań publicznych może być realizowane w drodze współdziałania między jednostkami samorządu terytorialnego.

W związku z art. 33 ustawy z dnia 11 lipca 2014 r. o zasadach realizacji programów w zakresie polityki spójności finansowanych w perspektywie finansowej 2014-2020 (t. j. - Dz. U. z 2014 r., poz. 1146 ze zm.) w celu wspólnej realizacji projektu, w zakresie określonym przez instytucję zarządzającą krajowym programem operacyjnym albo instytucję zarządzającą regionalnym programem operacyjnym, może zostać utworzone partnerstwo przez podmioty wnoszące do projektu zasoby ludzkie, organizacyjne, techniczne lub finansowe, realizujące wspólnie projekt, zwany dalej „projektem partnerskim”, na warunkach określonych w porozumieniu albo umowie o partnerstwie.

Mając powyższe na uwadze, uzasadnione jest podjęcie niniejszej uchwały.

Wnoszącym projekt uchwały jest Burmistrz Czerska.



BR.0007.20.2016

PROJEKT

UCHWAŁA NR XVII/169/16 RADY MIEJSKIEJ W CZERSKU

z dnia 22 marca 2016 r.

w sprawie zatwierdzenia zaktualizowanego Planu Odnowy Miejscowości Łubna na lata 2009-2020

Na podstawie art. 18 ust. 2 pkt 6 ustawy z dnia 8 marca 1990 r. o samorządzie gminnym (t. j. – Dz. U. z 2015 r., poz. 1515 ze zm.)

Rada Miejska uchwala, co następuje:

§ 1.

Zatwierdza się zaktualizowany Plan Odnowy Miejscowości Łubna na lata 2009-2020, przyjęty Uchwałą nr 1/16 Zebrania Mieszkańców Sołectwa Łubna w dniu 11 marca 2016 r. stanowiący załącznik do niniejszej uchwały.

§ 2.

Wykonanie uchwały powierza się Burmistrzowi Czerska.

§ 3.

Uchwała wchodzi z dniem podjęcia i podlega ogłoszeniu na tablicy ogłoszeń.

Wnoszący:

Burmistrz Czerska

/-/ Jolanta Fierek

Przewodniczący Rady

Grzegorz Kobierowski



Uzasadnienie

Jednym z wymogów wniosku o przyznanie pomocy finansowej w ramach Programu Rozwoju Obszarów Wiejskich na lata 2014–2020, jest zatwierdzenie przez Radę Miejską zaktualizowanego Planu Odnowy Miejscowości, w celu dostosowania do aktualnych potrzeb mieszkańców sołectwa Łubna.

Dokument został opracowany przez mieszkańców sołectwa i uchwalony przez Zebranie Mieszkańców.


W związku z powyższym podjęcie niniejszej uchwały uważa się za konieczne i uzasadnione.

Wnoszącym projekt uchwały jest Burmistrz Czerska.

Plan odnowy miejscowości

Łubna

na lata 2009-2020



Aktualizacja marzec 2016

Spis treści

Wstęp	2
I. Charakterystyka sołectwa	3
1. Położenie, powierzchnia, liczba ludności.....	3
2. Historia	5
3. Przestrzenna struktura miejscowości.....	7
II. Inwentaryzacja zasobów służących odnowie miejscowości	9
1. Zasoby przyrodnicze	9
2. Dziedzictwo kulturowe	12
3. Obiekty i tereny	14
4. Infrastruktura społeczna	15
5. Infrastruktura techniczna	17
6. Gospodarka i rolnictwo	17
7. Kapitał społeczny i ludzki	18
III. Ocena mocnych i słabych stron sołectwa	20
IV. Opis planowanych zadań na lata 2009-2020.....	24
IVa. Opis i charakterystyka obszarów o szczególnym znaczeniu dla zaspokojenia potrzeb mieszkańców, sprzyjających nawiązywaniu kontaktów społecznych, ze względu na ich położenie oraz cechy funkcjonalno-przestrzenne.....	28
V. Podsumowanie	29

Wstęp

„Plan odnowy miejscowości Łubna” to próba diagnozy potrzeb i oczekiwań mieszkańców sołectwa Łubna na najbliższe lata. Jest to opracowanie dla mieszkańców dość szczególne – jest bowiem niespotykana od lat, pierwsza tego typu inicjatywa mieszkańców, którzy chcieliby wziąć sprawy sołectwa w swoje ręce, aby polepszyć swoje życie i atrakcyjność swojej wsi. Stąd – po kilku spotkaniach wiejskich, opierając się na dyskusjach i podnoszonych wcześniej wnioskach mieszkańców, Grupa Inicjatywna na czele z sołtysem Grzegorzem Baszanowskim, wypracowała wizję sołectwa Łubna, ukierunkowana na pełny, zrównoważony rozwój w oparciu o posiadane zasoby. Jak podkreślano wielokrotnie podczas prac nad „Planem Odnowy”, Łubna boryka się na co dzień z wieloma trudnościami i problemami, które w znaczący sposób często dezorganizują życie wsi i mieszkańców. Stąd tak cenna jest inicjatywa stworzenia „Planu Odnowy”, który stanowi jednocześnie odpowiedź na pytanie: jak powinno zmienić się i wyglądać sołectwo Łubna, Aby było ono atrakcyjnym pod względem osiedleńczym i inwestycyjnym miejscem, w którym mieszkańcom żyje się dobrze i wygodnie.

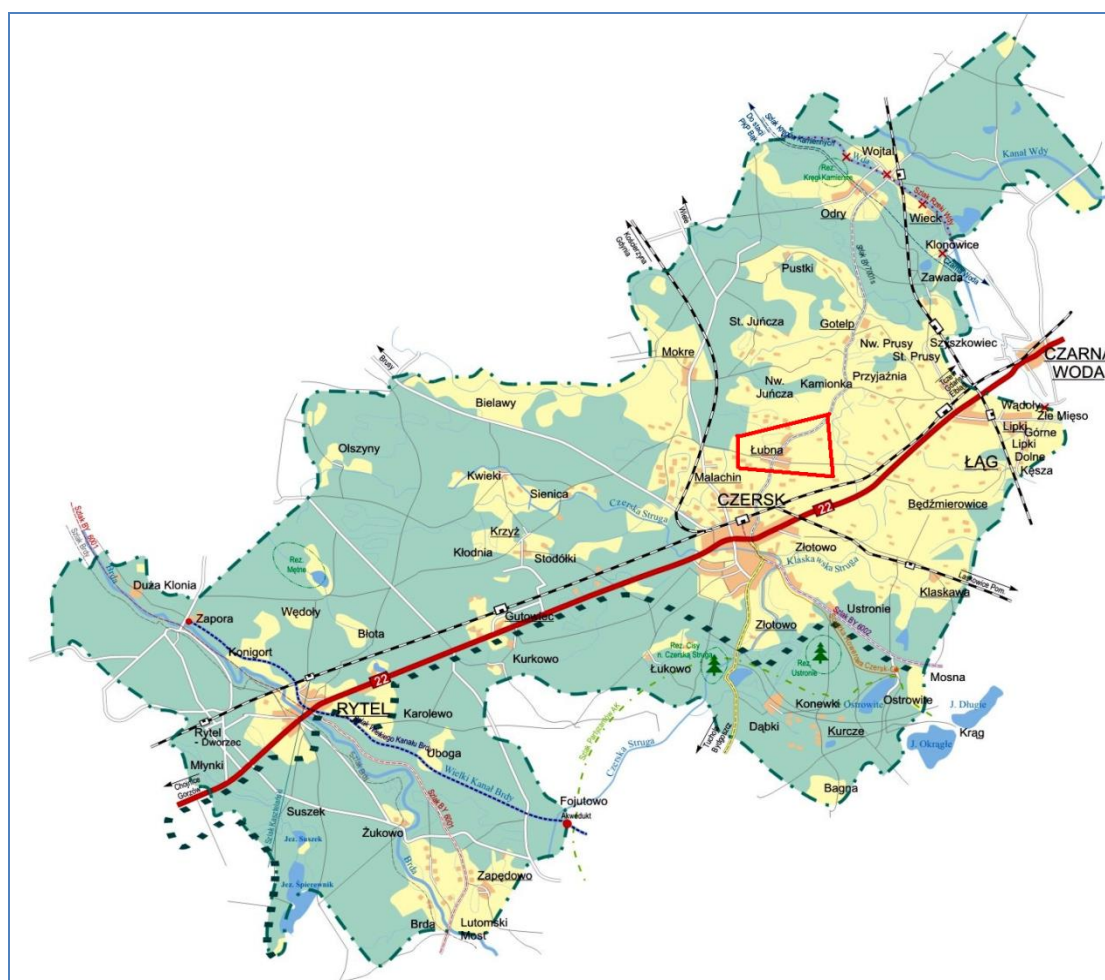
Zgodnie z powyższym, w „Planie” zostały wskazane konkretne zadania, które są do potrzebne i realne do zrealizowania na terenie sołectwa, uwzględniając jego specyfikę i zdiagnozowane potrzeby. Tym samym, opracowanie to staje się dokumentem strategicznym dla sołectwa, stanowiącym jednocześnie jedno z podstawowych narzędzi, które są niezbędne lokalnej społeczności do ubiegania się o dotacje ze środków UE na rozwój swojej wsi.

Wypracowując docelową wizję sołectwa, Grupa Robocza określiła koncepcję nowoczesnego, przyszłościowego sołectwa, będącego odzwierciedleniem potrzeb i oczekiwań mieszkańców. Uznano, iż racjonalne gospodarowanie bogatymi zasobami środowiska naturalnego oraz dziedzictwa kulturowego, a także właściwe zagospodarowanie przestrzeni publicznej gwarantuje możliwość optymalnej realizacji wszystkich funkcji.

I. Charakterystyka sołectwa

1. Położenie, powierzchnia, liczba ludności

Sołectwo Łubna położone jest w południowym krańcu województwa pomorskiego, powiat chojnicki, ok. 2,5 km na północny wschód od Czerska ($53^{\circ} 49' 02''$ N, $17^{\circ} 59' 16''$ E). Do 1998 r. miejscowość administracyjnie należała do województwa bydgoskiego, natomiast po reformie administracyjnej weszła w skład nowoutworzonego województwa pomorskiego. Pod względem kulturowym tereny znajdują się pod wpływem kultury borowiackiej.



Rys. 1 Położenie sołectwa Łubna w skali gminy Czersk

Powierzchnia sołectwa Łubna wynosi 1157 ha. W jego skład wchodzi miejscowości Łubna oraz Koszary. Sołectwo zamieszkuje łącznie 315 osób (dane na dzień 30.06.2009 r.), z czego 252 osoby w Łubnej, a 63 mieszkańców w Koszarach.

Łubna (kaszb. *Łubnô*) – to duża wieś sołeczka, borowiacka, o charakterze „łańcuchowym”, rozciągająca się zabudową wzdłuż drogi powiatowej Czersk – Odry. Jest to niewielka wieś o typowo rolniczym charakterze. Dominują tu grunty bezleśne – łąki, pastwiska i grunty orne, tworząc malowniczy krajobraz. Tereny leśne zajmują jedynie same

obrzeża wsi i sołectwa. Panuje tu dość urozmaicona rzeźba terenu, w pobliżu wsi zachowały się m.in. obniżenia wytopiskowe o nieregularnych kształtach. Nazwa wsi – „Łubna” - ma charakter fizjograficzny; istnieje ona od XVI w. początkowo jako „Liubnia”.



Mapa sołectwa Łubna



Zdjęcie nr 1. Typowy krajobraz rolniczy solectwa Łubna

W pewnym oddaleniu od drogi powiatowej, w odległości ok.0,5 km od centrum Łubnej mieści się nieduża osada Koszary – wieś o bardzo zwartej zabudowie, położona wśród pól, łąk i lasów. Prowadzi do niej gruntowa, polna droga. Układ wsi na planie „krzyża”, na skrzyżowaniu dróg stara kapliczka. Za wsią – siedziba leśnictwa Juńcza.



Zdjęcie nr 2. Na terenie solectwa przeważają łąki i pola

2. Historia

(oprac. Helena Kowgan)

Pierwsze oficjalne wzmianki w dokumentach na temat wsi znajdujemy w annałach z XVI w. Wieś „Liubnia” wzmiankowana jest w dokumencie pn „Lustracja dóbr królewskich województwa pomorskiego 1565”, a także w kolejnej edycji tego dokumentu z 1570 r. W „Lustracji” mówi się o istniejącym we wsi młynie o nazwie „Lank”, położonym nad stawkiem, mającym połączenie strumieniem z jeziorem Mlossina. Mowa też o puszczy

otaczającej te tereny: „*Puszcza przy tej wsi jest głucha, rzadka, w której bartnicy tego powiatu przy wsiach mianowani barcie swoje mają...*”

Mimo pierwszych wzmianek w dokumentach, datowanych dopiero na XVI w. wieś istniała dużo wcześniej. Już w czasach prehistorycznych istniała tu osada. Istnienie tej osady datuje się na ok. 2,5 tys. lat temu. Świadczy o tym m.in. stare cmentarzysko, które odkryto przypadkiem przy okazji budowy szosy Czersk-Odry. Cmentarzysko znajdowało się na wzniesieniu, gdzie zbudowano szkołę. Ciągnie się ono od szkoły w kierunku wschodnim. Na tym wzgórzu chowano zmarłych. Ciała palono na stosie, pozostałe kości zsypywano do popielnicy (tak dawniej nazywano urny). Popielnice z prochami składano do grobów rodzinnych. Groby były obudowane kamiennymi płytami, miały kształt prostokątny, nakrywane były płytami kamiennymi z kamienia łupanego. W grobach znajdowało się kilka urn. Całe groby wkopywano dość głęboko, ale przez tyle wieków deszcze i wiatry zmywały wierzchołek pagórka, a groby znalazły się blisko powierzchni ziemi. W późniejszych czasach z tego miejsca wybierano żwir, głównie do budowy szosy. Wszystko to przyczyniło się do zniszczenia tego cmentarza. Przy eksploatacji złoża żwiru znajdującego się na omawianym wzgórzu, odkopano – w różnym czasie – łącznie ok. 15 grobów. W tamtym okresie nikt niestety nie zainteresował się cmentarzyskiem. Przed kilkoma laty prace wykopaliskowe prowadził tu wydział archeologii Uniwersytetu Poznańskiego ale nie znaleziono wiele śladów, kilka urn rozsypujących się bardzo kruchych tuż pod powierzchnią ziemi, znaleziono ślad paleniska. Było ono zbudowane z kamieni polnych które tkwiły dość głęboko w ziemi, były osmolone sadzą. Z wierzchniej części widoczne były zabrane, bo w tym miejscu ziemia była uprawiana. Na tym palenisku prawdopodobnie palono zwłoki. Taki sposób chowania zmarłych prawdopodobnie dotrwał do czasów chrześcijańskich. Natomiast nie wiadomo, co działo się na tutejszym terenie w późniejszych wiekach, brak jest dokładniejszych badań i przekazów. Dopiero po przyjęciu chrztu przez Polskę, zaczęły powstawać kościoły, klasztory, rozwijało się piśmiennictwo. Z zapisków z tych czasów można dokładniej poznać dzieje Pomorza, jak i niektórych miejscowości.

Środowisko tutejsze sprzyjało osadnictwu. Za wsią w stronę północy jest znaczne obniżenie terenu. Tam w dawnych czasach znajdowało się jezioro, z którego czerpano wodę, łowiono ryby. Teren wokół porośnięty był lasami. Lasy dostarczały runa leśnego, zwierzyny, drewna. Z czasem jezioro zarosło, a dziś są tam łąki i pola uprawne, a lasy z rozwojem rolnictwa zaczęto karczować i tworzyć ziemię uprawną, powstawały gospodarstwa rolne. Taka wsią utrzymująca się głównie z rolnictwa jest Łubna.

Czas wojny dla wsi był trudnym okresem. Młodych mężczyzn zabierano do niemieckiego wojska, opornych wywożono do Niemiec do przymusowych robót, lub do obozów. Wywożono również kobiety. Niektórzy musieli się ukrywać lub iść do partyzantki. Kilka mężczyzn już nigdy nie wróciło do domu. W 1942 roku Niemcy wywieźli do obozu w Potulicach całe rodziny z lepszych i większych gospodarstw, a na ich miejsce osadzali przywiezionych Niemców z Ukrainy, znad Czarnego Morza. Pierwszym ich zamiarem było wywieźć tam Polaków wysiedlonych z Polski, ale ten plan nie udał się, bo tam na Ukrainie pod Stalingradem (dziś Wołgograd) toczyła się jedna z największych bitew II wojny światowej którą Niemcy przegrali i musieli się już wtedy ciągle cofać, więc nie mogli tam Polaków. Kiedy zbliżał się front ci przywiezieni Niemcy uciekali do Niemiec, opuszczali zajęte gospodarstwa.

W czasie przejścia frontu w 1945 roku wioska nie ucierpiała bardzo, natomiast okoliczne gospodarstwa położone w pobliżu szkoły, na niewielkim wzniesieniu zostały całkowicie zniszczone. Spaliły się stodoły, obory, a domy zrujnowane od pocisków armatnich które padały na tak mały odcinek. Mieszkańcy tych domów przeżyli najbardziej straszne i tragiczne chwile swojego życia. Nie było gdzie uciekać, domy się waliły, przygniatały ludzi gruzami, wkoło się paliło, padały strzały ze wszystkich stron. W tej bitwie zginęło 5 kobiet. Bitwa trwała 3 dni, przycichało tylko w nocy.

Szkoła także została częściowo zniszczona. Od strony północnej zostało wyrwane całe okno, część ściany i sufitu, okna powyrzucane, mury poszarpane ze wszystkich stron, dachówki potłuczone.

Po przejściu frontu szkołę trzeba było szybko remontować, bo naukę w szkole trzeba było rozpocząć od września. Zaraz po wojnie była to szkoła 7 klasowa. Jak zbudowano nową szkołę w Czersku, wtedy starsze dzieci zaczęły chodzić do Czerska, tu zostały 4 klasy młodszych dzieci. Klasy łączono, pracował jeden nauczyciel. Później, gdy uruchomiono ognisko szkolne, trzecia klasa odeszła do Czerska i tak zostało do dziś, tylko teraz pracuje dwóch nauczycieli. Od 1 lutego bieżącego roku prowadzi się tu oddział przedszkolny. Fundusz na prowadzenie takiego oddziału przeznaczyła Unia Europejska.

3. Przestrzenna struktura miejscowości.

Łubna to wieś sołecka, położona wzdłuż drogi powiatowej Czersk – Odry. Wieś ma charakter typowo łańcuchowy, położona jest na bezleśnym terenie pośród łąk i pól.



Fot. 3/4 – Wjazd do Łubnej oraz centrum wsi

Wzdłuż drogi, przebiegającej przez środek wsi i stanowiącej jednocześnie główną ulicę miejscowości, rosną stare drzewa, jak i nowe nasadzenia m.in. dębów. Przy głównej drodze mieszczą się wszystkie najważniejsze budynki użyteczności publicznej (tj. szkoła podstawowa) oraz usługowe wsi: sklepy spożywczo-przemysłowe. Ponadto mieszczą się tu także przystanki PKS – zadaszone wiaty, ustawione po obu stronach drogi.



Fot.5/6 – Łubna na wysokości skrzyżowania z drogą na Malachin

Natomiast na wysokości miejscowej szkoły znajduje się droga prowadząca do niewielkiej osady – Koszary. Osada ta znajduje się w odległości ok.0,5 km od drogi głównej, ma charakter zwarty, zbudowana jest na planie krzyża z niewielką, starą kapliczką – „Bożą Męką” pośrodku.



Fot.7/8 – Łubna – nad „stawkiem”

Pośrodku wsi znajduje się skrzyżowanie dróg – jadąc od strony Czerska gruntowa droga w lewo prowadzi – pasem łąk, pastwisk i pól - na Malachin. Natomiast droga odbijająca w prawo to wewnętrzna droga Łubnej, wzdłuż której mieści się zwarta zabudowa domów i gospodarstw rolnych. Nad drogą położony jest także niewielki staw oraz stary budynek remizy OSP z lat 40-tych XX w. W centrum wsi – tuż obok sklepu spożywczego oraz skrzyżowania dróg na Malachin – Odry – Łubna stoi drewniany krzyż.



Fot.9/10 – Koszary; zabudowa wsi oraz historyczny budynek mieszkalny

II. Inwentaryzacja zasobów służących odnowie wsi.

1. Zasoby przyrodnicze

Sołectwo Łubna leży w granicach administracyjnych Nadleśnictwa Czersk, leśnictwo Juńcza. Całość leży w granicach Obszaru NATURA 2000.




Rys.2 Sołectwo Łubna na tle podziału administracyjnego Nadleśnictwa Czersk





Rys.3 Sołectwo Łubna na tle podziału administracyjnego Nadleśnictwa Czersk

Według regionalizacji przyrodniczo-leśnej (Trampler T. i inni, 1990) tereny Sołectwa należą do Krainy III Wielkopolsko-Pomorskiej, dzielnicy Borów Tucholskich, mezoregionu Borów Tucholskich. Dla krainy tej charakterystyczne są siedliska borowe, z dominującym udziałem sosny (90%) oraz niewielką domieszką świerka i gatunków liściastych – buka, dębu, olszy, brzozy. Należy jednak podkreślić, iż tereny sołectwa Łubna mają w większości charakter bezleśny.



Fot.11/12 - Tereny sołectwa Łubna – przeważają tereny bezleśne, nasadzenia są z reguły punktowe, wzdłuż dróg



Fot.13/14 - Tereny sołectwa Łubna – ściana lasu wyznacza granicę rolniczego sołectwa Łubna z sąsiednim sołectwem Malachin

2. Dziedzictwo kulturowe

Na terenie sołectwa Łubna nie zachowało się zbyt wiele zabytków sztuki sakralnej czy świeckiej. W dużej części wynika to z faktu, że Łubna pozostawała od wieków w bliskiej więzi społecznej z miastem Czerskiem, stąd nie powstał tu nigdy np. kościół, który jest co do zasady jednym z najtrwalszych obiektów historycznych lokalnej społeczności.

Jedynie obiekty historyczne zachowane na terenie sołectwa Czersk to kilka starych kapliczek przydrożnych w Łubnej oraz Koszarach. Najstarsza, murowana kapliczka – z 1920 r. zachowała się w Koszarach. Otoczona jest kilkudziesięcioletnimi nasadzeniami żywotników.



Fot. 15 Kapliczka w Łubnej



Fot. 16 Kapliczka w Koszarach

Kolejne kapliczki znajdują się w Łubnej – przy głównej drodze, przy Przedsiębiorstwie „DREWIN” oraz na terenie prywatnym – za stawem oraz w kierunku Malachin.

Na terenie sołectwa zachowało się także kilka starych domów z przełomu XIX/XX w. Część z nich jest drewniana, otoczona wiekową zielenią. Część zaś to domostwa murowane z czerwonej cegły – w typowym dla tych regionów „pruskim” stylu.



Fot. 17 Budynek mieszkalny z przełomu XIX/XX w. – Łubna



Fot. 18 – Zabytkowy, odrestaurowany dom p.Czapiewskich w Łubnej

Do najlepiej zachowanych, historycznych budynków sołectwa Łubna należy miejscowa szkoła. Powstała ona w II połowie XX w. Zbudowana jest na obrzeżach wsi, na lekkim wzniesieniu.



Fot.18 – szkoła podstawowa w Łubnej

W Łubnej zachowała się także stara, murowana remiza OSP – znajduje się ona „za stawkiem”, na terenie prywatnej posesji.



Fot.19/20 – sygnaturka oraz budynek powojennej remizy OSP w Łubnej

3. Obiekty i tereny

Na terenie sołectwa Łubna brak jakichkolwiek zagospodarowanych terenów oraz obiektów o funkcji społeczno-rekreacyjnej oraz sportowej. W szczególności doskwiera mieszkańcom brak placu zabaw dla dzieci oraz boiska do gry w piłkę nożną. Jest to ogromną barierą w życiu codziennym wsi, skazuje bowiem mieszkańców – zwłaszcza dzieci i młodzież

– na bierne spędzanie wolnego czasu. Tym samym młodzież z Łubnej ma nierówne szanse w codziennym rozwoju fizycznym, a także społecznym. Młodzież podjęła by bowiem chętnie działanie i okazuje aktywność, ale w związku z brakiem odpowiedniej bazy – ich wysiłki napotykają na przeszkody nie do pokonania. Ponadto brak odpowiedniej bazy, terenów i obiektów powoduje także niską jakość życia mieszkańców Łubnej oraz niską atrakcyjność osiedleńczą tych terenów. W Łubnej, tuż przy miejscowej szkole znajduje się obszerny plac, który można by zagospodarować pod kątem rekreacyjnym. Do tej pory plac ten pozostaje pusty i zaniedbany, wysoce nieestetyczny, mimo doskonałej lokalizacji.



Fot. 22 Niezagospodarowany plac przed szkoła podstawową w Łubnej

4. Infrastruktura społeczna

Na terenie sołectwa Łubna znajduje się tylko jeden obiekt użyteczności publicznej. Jest to miejscowa szkoła podstawowa, znajdująca się na obrzeżach wsi, tuż przy drodze głównej oraz drodze na Koszary. Obecnie nauka prowadzona jest tu poziomie I-II klasy, pracuje to 2 nauczycieli. W budynku znajduje się także punkt przedszkolny, zorganizowany tu w styczniu 2009 r. w ramach projektu unijnego „Nasze Małe Przedszkola”. Budynek szkolny został rozbudowany jeszcze w XIX wieku, więc można uważać szkołę za zabytek. Kapitalny remont tego obiektu rozpoczęto kilkanaście lat temu. Na dach położono eternit, zagospodarowano strych, urządzono tam pomieszczenie mieszkalne oraz dwie małe sale lekcyjne, dobudowano do budynku korytarz oraz sanitariaty, zamontowano centralne ogrzewanie.

Budynek szkoły położony jest na niewielkim wzniesieniu. Zbudowany jest z czerwonej cegły z dobudowanym piętrem z białych pustaków. Dach z eternitu, wymaga

natychmiastowej wymiany. Podobnie cały budynek winien być poddany gruntownemu remontowi – dociepleniu, wymianie stolarki okiennej i drzwiowej, wymianie instalacji c.o. Szkoła posiada liczne niedostatki także pod względem przestarzałego wyposażenia. Podobnie niezagospodarowany jest teren dokoła szkoły – obszerny plac, na którym można by urządzić np. boisko do gry w siatkówkę czy plac zabaw.

Jak wspomniano powyżej, poza szkoła nie ma na terenie sołectwa żadnego innego budynku pełniącego funkcje społeczną. Najbardziej dotkliwy dla mieszkańców jest brak jakiegokolwiek świetlicy wiejskiej lub innego miejsca spotkań. Uniemożliwia to organizowanie jakichkolwiek inicjatyw społecznych – spotkań, warsztatów, organizowania zajęć kół zainteresowań, uroczystości okazjonalnych typu Dzień Seniora, dzień Dziecka itd. Do tej pory wszystkie zebrania wiejskie odbywały się w niewielkiej szatni, w budynku szkoły. Pomieszczenie to może pomieścić zaledwie ok.12 osób. Wyklucza więc to pełnienie przez nie funkcji miejsca spotkań mieszkańców sołectwa. Brak miejsca spotkań mieszkańców jest jednym z największych problemów, z jakimi mieszkańcy sołectwa Łubna musza zmagać się na co dzień. Nie tylko znacząco obniża on jakość życia mieszkańców, wpływając na nich zniechęcająco i wywołując marazm oraz bierność w przejawianiu jakichkolwiek inicjatyw oddolnych na rzecz lokalnej społeczności, ale wynika z niego także słaba integracja mieszkańców Łubnej.



Fot.23 Wzgórze, na którym stoi Szkoła w Łubnej to historyczne miejsce w historii wsi

5. Infrastruktura techniczna

Wieś Łubna w większości podłączona jest do sieci wodociągowej. Zaledwie niewielki procent gospodarstw korzysta z własnych ujęć wody. Natomiast wieś Koszary korzysta wyłącznie z własnych studni.

Na terenie sołectwa nie ma sieci kanalizacyjnej. Nieczystości z gospodarstw domowych odprowadzane są i gromadzone w bezodpływowych zbiornikach przydomowych. Są one oczyszczane przez prywatne przedsiębiorstwa uprawnione do tego typu działalności. Odpady stałe odbierane są przez Zakład Usług Komunalnych w Czersku i wywożone na wysypisko śmieci w Nieżurawie. Ponadto w sołectwie znajduje się elektryczna napowietrzna kablowa i oświetleniowa.

6. Gospodarka i rolnictwo

Tereny sołectwa mają ściśle rolniczy charakter. Wg ewidencji gruntów, w udziale poszczególnych klas gruntów dominują rola i łąki. Na terenie sołectwa funkcjonuje kilka nowoczesnych, dużych gospodarstw rolnych, specjalizujących się w hodowli trzody chlewnej i bydła oraz w uprawie roli. Największe z nich to gospodarstwa rolne p.Tomasza Czapiewskiego oraz p.Jana Brzezińskiego.

Ponadto w Łubnej prowadzi działalność kilka podmiotów gospodarczych. Łubna znana jest przede wszystkim ze znakomitych stolarni – największe z nich to stolarnia „ANTOM” p.Czapiewskich oraz stolarnia „DREWIN”. Ponadto w Łubnej znajdują się trzy sklepy spożywczo-przemysłowe oraz Zakład Kamieniarski.



Fot.24 – Stolarnia p.Czapiewskich w Łubnej

7. Kapitał społeczny i ludzki.

W sołectwie Łubna działa Rada Sołecka. Poza nią w Łubnej nie istnieje żadna organizacja – formalna lub nieformalna – działająca na rzecz lokalnej społeczności. Brak inicjatyw oddolnych oraz aktywności społecznej wyrażającej się m.in. w istnieniu organizacji i grup pozarządowych i inicjowaniu przez nie przedsięwzięć na rzecz mieszkańców sołectwa to jedna z najsłabszych stron Łubnej. Stan ten wynika jednak wyłącznie z braku jakiegokolwiek infrastruktury społecznej – bez niej nie jest możliwy byt takiej organizacji oraz prowadzenie przez nią działalności.

Warto wspomnieć, iż w swojej historii Łubna miała bogatą kartę zapisaną przez działalność lokalnych grup i stowarzyszeń. Działała tu prężnie zarówno OSP, jak i Koło Gospodyń Wiejskich oraz Kółko Rolnicze. W latach powojennych życie społeczne i kulturalne wsi skupiało się zwłaszcza przy szkole. Szkoła udzieliła swych pomieszczeń na pracę różnych organizacji społecznych. Na uwagę zasługuje Kółko Rolnicze, które istniało we wsi jeszcze przed ostatnią wojną, a teraz wznowiło swoją działalność, organizowano zebrania, odczyty, szkolenia i pokazy. Kółko zorganizowało kurs rolniczy zakończony egzaminem, wydaniem świadectwa upoważniającym do przejścia po rodzicach lub zakupu gospodarstwa rolnego. W kółku można było zamówić usługi np. na wykonanie orki, zbiorów zboża kombajnem, ponieważ w tym czasie rolnicy nie posiadali ciężkiego sprzętu maszyn. W późniejszym okresie, kiedy rolnicy mogli nabywać maszyny rolnicze i traktory bez przeszkód, a wiadomość o nowoczesnym gospodarowaniu uzyskać w literaturze lub w innych środkach przekazu, Kółko Rolnicze przestały być potrzebne, uległy rozwiązaniu.

Działało również przy szkole Koło Gospodyń Wiejskich. Kobiety chętnie przychodziły na zebrania. Organizowano tu różne kursy np. gotowania i pieczenia, szycia, haftu. Wyjeżdżano na wycieczki, były również zabawy i spotkania towarzyskie. Zakupiono sprzęt kuchenny jak duże garnki, patelnię elektryczną. Zakupiono bezpośrednio z fabryki nakrycia stołowe, serwisy, sztuce, szklanki i inne. W tym czasie takich artykułów nie było w sprzedaży. Na większe uroczystości rodzinne można było pożyczyć potrzebne przedmioty. Niestety, działalność KGW w Łubnie została rozwiązana, a dziś jej reaktywacja jest utrudniona ze względu na brak miejsca (budynku, lokalu), gdzie można byłoby prowadzić tego typu działalność.

W Łubnej działa także przez długie lata Ochotnicza Straż Pożarna – powstała ona w sołectwie jeszcze przed ostatnią wojną. Strażacy posiadali konny wóz strażacki, a wodę pompowano ręcznie. Remizą była mała szopka drewniana postawiona w pobliżu szkoły, nad małą sadzawką w której nabierano wodę. Mieli strażacy nawet swoją orkiestrę. Na zbiórki

czasem przywozili swoje instrumenty grali i śpiewali. Szopa się rozsypała a po wojnie postawiono większą w środku wsi nad Błotem. Było to w 1949 r. I ta budowla nie spełnia żadnych warunków remizy. W latach współczesnych (XXI w.) jednostka OSP została rozwiązana. Stało się tak w związku z utratą remizy – sprawy własnościowe gruntu, na którym postawiono remizę sprawiły, iż grunt ten trzeba było zwrócić właścicielom – osobom prywatnym.

III. Ocena mocnych i słabych stron sołectwa.

SFERA EKONOMICZNA	Mocne strony	Słabe strony
	<p>1. Atrakcyjne położenie komunikacyjne (przy drodze powiatowej Czersk – Odry tj. na trasie prowadzącej do najbardziej atrakcyjnych rejonów gminy – wciąż rozwijającego się Rezerwatu Kręgi Kamienne)</p> <p>2. Bliskość ośrodków miejskich (3 km do Czerska - dostępność potencjalnych miejsc zatrudnienia i nauki)</p> <p>3. Częściowa atrakcyjność osiedleńcza i turystyczna okolicy (brak uciążliwego przemysłu, czyste powietrze, a jednocześnie bliskość miasta i dobre połączenie komunikacyjne to czynniki, które sprawiają, że Łubna jest atrakcyjną alternatywą osiedleńcza dla osób zatrudnionych w Czersku)</p> <p>4. Atrakcyjność inwestycyjna okolicy – na terenie sołectwa znajdują się tereny inwestycyjne, zwłaszcza pod budownictwo mieszkaniowe</p> <p>5. Dobrze rozwinięta działalność gospodarcza i dobre uwarunkowania do jej prowadzenia – przede wszystkim stolarstwo</p> <p>6. Dość dobre warunki dla prowadzenia rolnictwa (liczne pastwiska, role, łąki)</p>	<p>1. Brak odpowiedniej infrastruktury tech. (m.in. brak kanalizacji, częściowy brak wodociągu, brak oświetlenia głównych ulic, zły stan dróg na terenie sołectwa)</p> <p>2. Brak warunków do prowadzenia agroturystyki, brak bazy turystycznej (brak lasów, brak jezior, rzek itd. brak miejsc noclegowych, tereny typowo rolnicze)</p> <p>3. Trudne warunki do prowadzenia okolorolniczej działalności; (np. zbieractwa i przetwórstwa runa leśnego)</p> <p>4. Istnienie czynników znacząco obniżających atrakcyjność osiedleńczą sołectwa oraz jakość życia mieszkańców tj.</p> <ul style="list-style-type: none"> • brak jakiegokolwiek infrastruktury społecznej o charakterze sportowo-rekreacyjnym (typu plac zabaw, plac z ławeczkami i wiatami, boisko do gry w piłkę nożną czy siatkówkę) • brak miejsca spotkań i integracji mieszkańców typu świetlica wiejska czy remiza OSP • brak jakichkolwiek organizacji społecznych działających na rzecz lokalnej społeczności • brak jednostki OSP

SFERA SPOLECZNA	<p>1. Mentalność typowo pomorska: (gospodarność, pracowitość, patriotyzm lokalny – zadbane gospodarstwa i posesje, brak nieużytków leżących ugiorem – zagospodarowanie wszelkich gruntów ornych i zielonych itd.)</p> <p>2. Wzrost świadomości i potrzeby zmian – próba podjęcia działań na rzecz polepszenia jakości życia mieszkańców poprzez sporządzenie Planu Odnowy Wsi</p>	<p>1. Brak formalnych i nieformalnych organizacji pozarządowych i grup działania, nieliczne inicjatywy oddolne na rzecz lokalnej społeczności</p> <p>2. Brak świetlicy wiejskiej, remizy lub jakiegokolwiek innego miejsca spotkań i integracji mieszkańców sołectwa;</p> <p>3. Brak oferty aktywizacji i zagospodarowania wolnego czasu dla poszczególnych grup mieszkańców:</p> <ul style="list-style-type: none"> • dzieci i młodzieży (poza zajęciami szkolnymi tj. świetlica młodzieżowa, klub, drużyna harcerska, kółka zainteresowań), • kobiet (np. KGW, koła zainteresowań – hafciarstwo, makrama itd) • seniorów (np. Klub Seniora, Koło PZEmR) <p>4. Słabnąca więź społeczna, słaba integracja społeczności Łubnej – jest to wynikiem braku wspólnych spotkań, imprez, niepodejmowania wspólnych inicjatyw na rzecz sołectwa i mieszkańców, narastający marazm i bierność mieszkańców</p>
------------------------	---	--

SFERA EKONOMICZNA	SZANSE	ZAGROŻENIA
	<p>1. Możliwość pozyskiwania środków z zewnętrznych źródeł finansowania (fundusze strukturalne, fundacje, konkursy, stowarzyszenia, granty instytucji itd.), a także inne korzyści płynące z integracji z UE (np. wymiana młodzieży, promocja kultury i rzemiosła)</p> <p>2. Zjawisko „ucieczki z miast” tj. moda na osiedlanie się za miastem, ale jednocześnie w bezpośredniej jego bliskości, na łonie przyrody; Bliskość miasta Czerska sprawia, że mieszkańcy sołectwa mają zapewniony nieuciążliwy dostęp do miejsc pracy, szkół, ochrony zdrowia, banków, sklepów itd., a przy tym na co dzień mieszkają w otoczeniu pięknej i nieskażonej przyrody, spokoju i w pewnej izolacji, nie rezygnując ze zdobyczy cywilizacji. Ponadto fakt, iż znajdują się tu liczne tereny pod zabudowę mieszkaniową sprawia, iż Łubna jest atrakcyjna alternatywa osiedleńcza dla miasta Czerska.</p> <p>3. Dobre położenie komunikacyjne – przy drogach powiatowych Czersk-Odry, atrakcyjnym szlaku komunikacyjnym (pod względem turystycznym)</p> <p>4. Promocja przedsiębiorczości, zwłaszcza pomoc mikro, małym i średnim przedsiębiorstwom w rozwoju firmy oraz pomoc w utworzeniu własnej firmy; korzystne warunki dla podejmowania działalności na obszarze gminy Czersk (ulgi i preferencje);</p>	<p>1. Trudności w sprawnym pozyskiwaniu środków unijnych na potrzeby wsi takie jak: skomplikowane procedury, ostre kryteria itd., ograniczone możliwości wnoszenia wkładu własnego;</p> <p>2. Konkurencja sąsiednich miejscowości gminy oraz innych, atrakcyjnych wsi położonych wzdłuż drogi Czersk – Odry</p> <p>3. Deprecjacja sektora rolnego w gospodarce, co sprawia, iż standard życia mieszkańców – z reguły rolników – obniża się;</p> <p>4. Niekorzystna sytuacja gospodarcza regionu (wysoka inflacja, zastój gospodarczy, dekonunktura na lokalnym rynku usług, niekorzystne relacje cenowe, zbyt restrykcyjne przepisy)</p>

SFERA SPOLECZNA	<p>1. Rosnąca potrzeba zmian i działania na rzecz lokalnej społeczności, próba podjęcia przez Grupę Inicjatywną diagnozy potrzeb i oczekiwań mieszkańców w formie Planu Odnowy Wsi – szansa, że stanie się to impulsem wyzwającym potencjał mieszkańców i wiarę w celowość i skuteczność działalności społecznej</p> <p>Stwarza to realne szanse na poprawę ich jakości życia, a przez to – zatrzymanie niekorzystnego zjawiska emigracji do miasta. Poprawę jakości życia może przynieść w szczególności: otwarcie przedszkola, utworzenie miejsca spotkań młodzieży, zajęcia tematyczne dla poszczególnych grup wiekowych z wykorzystaniem świetlicy wiejskiej, aktywizacja osób starszych, stworzenie infrastruktury rekreacyjnej</p> <p>2. Promowanie idei liderów wiejskich i powszechna edukacja społeczna (kampanie społeczne, warsztaty, szkolenia), pokonująca stereotypy i bariery oraz budująca podwaliny świadomego społeczeństwa obywatelskiego, otwartego na potrzeby swego środowiska.</p>	<p>1. Migracja młodzieży do miasta, wytwarzanie silnej więzi z Czerskiem, który zaspokaja potrzeby kulturalne i rekreacyjne młodych ludzi, poprzez liczne zajęcia w Ośrodku Kultury, szkołach, świetlicach, bibliotece itd. W odpowiedzi na to młodzież ukierunkowuje aktywność na działania prowadzone na terenie miasta. Osłabieniu ulega przez to więź z rodzinną wsią, która staje się jedynie „noclegownią” młodych ludzi.</p> <p>2. Dysonans pomiędzy tożsamością kulturową, a środowiskiem naturalnym i aspiracjami cywilizacyjnymi mieszkańców (negatywne skutki przemian kulturowych)</p>
------------------------	---	--

IV. Opis planowanych zadań na lata 2009-2020

1. Budowa sieci kanalizacyjnej w sołectwie Łubna

Opis zadania: Budowa kanalizacji sanitarnej grawitacyjnej

Cel: Ograniczenie zanieczyszczenia środowiska przyrodniczego, poprawa jakości życia mieszkańców

Grupa odbiorców: mieszkańcy sołectwa Łubna

Harmonogram realizacji: Projekt zrealizowany

2. Remont dróg gruntowych na terenie sołectwa Łubna wraz z instalacją oświetlenia częściowo

Opis zadania: Zadanie obejmuje utwardzenie płytami YOMB oraz oświetlenie kilku odcinków dróg tj.

- droga gminna na odcinku Budziska – Łubna,
- droga Łubna - Koszary

Cel: poprawa jakości życia mieszkańców, poprawa estetyki wsi

Grupy odbiorców: mieszkańcy sołectwa Łubna

Harmonogram realizacji: Projekt zrealizowany

3. Budowa chodników w miejscowości Łubna

Opis zadania: Budowa chodnika w miejscowości Łubna wzdłuż drogi powiatowej Czersk – Odry wraz z oświetleniem.

Cel: poprawa jakości życia oraz bezpieczeństwa mieszkańców – zwłaszcza dzieci, poprawa estetyki wsi

Grupy odbiorców: uczniowie, mieszkańcy sołectwa

Harmonogram realizacji: 2009-2020

Koszt: 150 000 zł

Źródło finansowania: środki własne gminy, PROW, PFRON

4. Termomodernizacja oraz doposażenie szkoły w Łubnej.

Opis zadania: W ramach inwestycji nastąpi m.in.:

- wymiana pokrycia dachowego na budynku szkolnym
- docieplenie ścian i dachu

- wymiana stolarki okiennej i drzwiowej
- wymiana instalacji grzewczej
- wyposażenie szkoły w nowy sprzęt, meble, komputery oraz wykonanie łącza internetowego

Cel: poprawa bezpieczeństwa uczniów, poprawa estetyki wsi i poprawa jakości życia mieszkańców, wzrost atrakcyjności osiedleńczej

Grupy odbiorców: uczniowie, mieszkańcy sołectwa Łubna

Harmonogram realizacji: Projekt zrealizowany

5. Zagospodarowanie terenów zielonych wokół szkoły w Łubnej.

Opis zadania: Zagospodarowanie obszernego placu przed szkołą – uporządkowanie terenu, zaaranżowanie zieleni, nowe nasadzenia oraz pielęgnacja istniejących, budowa boiska do siatkówki/koszykówki, ustawienie ławeczek, infrastruktury rekreacyjnej dla dzieci

Cel: poprawa bezpieczeństwa uczniów, poprawa estetyki wsi i poprawa jakości życia

Grupy odbiorców: uczniowie, mieszkańcy sołectwa

Harmonogram realizacji: 2009-2020

Koszt: 80 000 zł

Źródło finansowania: środki własne gminy

6. Budowa kompleksu sportowo-rekreacyjnego we wsi Łubna

Opis zadania: Budowa kompleksu rekreacyjnego dla dzieci, obejmującego:

- plac zabaw z huśtawkami, zjeżdżalniami i piaskownicą, wyposażenie placu w niezbędną infrastrukturę (ławeczki, stoły, zadaszenia, kosze na śmieci) dla organizacji imprez sołeckich
- boisko do gry w piłkę nożną – trawiasta murawa, wyposażenie w bramki, ławeczki

Cel: poprawa jakości, zakresu i dostępności lokalnej infrastruktury społecznej poprzez jej modernizację i podniesienie poziomu wyposażenia, rozwój sprawności fizycznej

Grupa odbiorców: mieszkańcy sołectwa i okolic, turyści

Harmonogram realizacji: 2009-2020

Koszt: 150 000,00 zł

Źródło finansowania: RPO WP, PROW lub środki własne

7. Budowa oraz wyposażenie świetlicy wiejskiej w Łubnej

Opis zadania: Budowa świetlicy – miejsca spotkań i integracji lokalnej społeczności oraz wyposażenie jej w niezbędny sprzęt – stoły, krzesła, naczynia, sprzęt RTV i AGD.

Cel: poprawa jakości, zakresu i dostępności lokalnej infrastruktury społecznej

Grupa odbiorców: mieszkańcy wsi i sołectwa Łubna oraz turyści

Harmonogram realizacji: 2009-2020

Koszt: 300 000 zł

Źródło finansowania: PROW, RPO WP, środki własne

8. Organizacja szkoleń, warsztatów oraz zajęć mających na celu aktywizację i zagospodarowanie wolnego czasu dla poszczególnych grup mieszkańców

Opis zadania: Zagospodarowanie wolnego czasu różnych grup mieszkańców sołectwa Łubna poprzez organizację zajęć tematycznych i kół zainteresowań, w szczególności: dzieci i młodzieży (np. szkoła tańca, kurs karate), kobiet (np. hafciarstwo, makrama, Koło Gospodyń Wiejskich – zajęcia kulinarne, szkolenia z agroturystyki) itd) oraz seniorów (np. „wieczorki”, kurs komputerowy, zajęcia taneczne, muzyczne, zajęcia Czerskiego Uniwersytetu III Wieku).

Cel: podniesienie aktywizacji społeczności lokalnej

Grupa odbiorców: mieszkańcy sołectwa Łubna i okolic

Harmonogram realizacji: 2009-2020

Koszt: 16 000,00 zł/rocznie

Źródło finansowania: RPO WP, PROW, środki Ministerstwa Kultury i Dziedzictwa Narodowego, LGD „Sandry Brdy”, LGR „Morenka”

9. Reaktywacja rozwiązanych lub powołanie nowych lokalnych organizacji społecznych oraz nieformalnych grup m.in. lokalnego stowarzyszenia na rzecz społeczności sołectwa Łubna, Koła Gospodyń Wiejskich, Klubu Seniora, OSP itd. oraz organizacja przez nie corocznego cyklu imprez dla mieszkańców

Opis zadania: Aktywizacja lokalnej społeczności przez utworzenie oraz wzmocnienie możliwości działania grup/organizacji lokalnych różnych grup mieszkańców. Cykl imprez obejmuje m.in. Dzień Strażaka, Dzień Seniora, Dzień Dziecka, Dzień Kobiet, Mikołajki

Cel: aktywizacja i integracja społeczności lokalnych, poprawa jakości życia mieszkańców,

Grupy odbiorców: mieszkańcy sołectwa Łubna i okolic, turyści

Harmonogram realizacji: 2009-2020

Koszt: 16 000,00 zł/rocznie

Źródło finansowania: RPO WP, LGD „Sandry Brdy”, inne

10. Renowacja kapliczek na terenie sołectwa

Opis zadania: Odrestaurowanie starych figurek przydrożnych - odmalowanie, uzupełnienie ubytków.

Cel: poprawa estetyki sołectwa, zachowanie dziedzictwa kulturowego

Grupy odbiorców: mieszkańcy sołectwa Łubna i okolic, turyści

Harmonogram realizacji: 2009-2020

Koszt: 20 000 zł

Źródło finansowania: środki własne sołectwa, środki własne gminy

11. Remont wiat przystankowych w Łubnej

Opis zadania: Remont istniejących, zdewastowanych wiat przystankowych w Łubnej

Cel: poprawa estetyki wsi oraz jakości życia mieszkańców

Grupy odbiorców: mieszkańcy sołectwa Łubna i okolic, turyści

Harmonogram realizacji: 2009-2020

Koszt: 15 000 zł

Źródło finansowania: środki własne gminy i sołectwa

12. Instalacja nadziemnych hydrantów w Łubnej

Opis zadania: Instalacja nawierzchniowych hydrantów, umożliwiających podjęcie akcji ratunkowo-gaśniczej Straży Pożarnej

Cel: poprawa bezpieczeństwa i jakości życia mieszkańców

Grupy odbiorców: mieszkańcy sołectwa Łubna i okolic, turyści

Harmonogram realizacji: 2009-2020

Koszt: 10 000 zł

Źródło finansowania: środki własne gminy i sołectwa

13. Przebudowa drogi gminnej na odcinku od m. Malachin do m. Łubna wraz z budową kanalizacji deszczowej oraz budową oświetlenia drogowego

Opis zadania: Zadanie obejmuje przebudowę drogi gminnej (z kierunku m. Malachin do końca miejscowości Łubna w kierunku m. Budziska) wraz z budową kanalizacji deszczowej oraz budową oświetlenia drogowego.

Cel: zwiększenie lokalnej atrakcyjności inwestycyjnej, osiedleńczej i turystycznej; poprawa jakości, zakresu i dostępności lokalnej infrastruktury, poprawa jakości życia mieszkańców Łubnej, poprawa bezpieczeństwa.

Grupa odbiorców: mieszkańcy sołectwa Łubna oraz osoby spoza sołectwa

Harmonogram realizacji: 2016-2018

Koszt: 3 600 000 zł

Źródło finansowania: PROW, środki własne

IVa. Opis i charakterystyka obszarów o szczególnym znaczeniu dla zaspokojenia potrzeb mieszkańców, sprzyjających nawiązywaniu kontaktów społecznych, ze względu na ich położenie oraz cechy funkcjonalno-przestrzenne.

W miejscowości Łubna można wyróżnić kilka obszarów o szczególnym znaczeniu dla zaspokojenia potrzeb mieszkańców, sprzyjających nawiązywaniu kontaktów społecznych, ze względu na położenie oraz cechy funkcjonalno-przestrzenne. Można do nich zaliczyć m. in. szkołę podstawową, kapliczki i krzyż w Łubnej

Pierwszym takim obszarem na terenie wsi jest szkoła, poza którą Łubna nie posiada żadnego innego budynku pełniącego funkcje społeczne. W szkole z konieczności organizowane są spotkania wiejskie oraz miejsce mają inne społeczne inicjatywy. Pomieszczenia szkoły są jednak na tyle małe, iż każde ze spotkań się w warunkach dalekich od ideału. Należy obiektywnie stwierdzić, że szkoła nie nadaje się jako miejsce, w którym można we właściwych warunkach spotykać się i omawiać kluczowe zagadnienia dla dobra całej miejscowej społeczności. Z pewnością Łubna zasługuje na świetlicę wiejską. Dzięki powstaniu świetlicy możliwe będzie reaktywowanie niegdyś prężnie działającego Koła Gospodyń Wiejskich oraz ograniczenie marazmu i bierności w przejawianiu jakichkolwiek inicjatyw.

W pobliżu szkoły znajduje się plac, na którym powinien powstać plac zabaw. Z pewnością stałby się on istotnym miejscem dla wielu mieszkańców całego sołectwa. W chwili obecnej najmłodsza część społeczności Łubnej nie ma żadnego alternatywnego sposobu na aktywne spędzenie wolnego czasu.

W Łubnej istnieją także specyficzne obszary istotne dla społeczności, takie jak murowane kapliczki oraz krzyż z terenem do nich przyległym. Wokół wymienionych obiektów kultu religijnego mieszkańcy spotykają się cyklicznie i wspólnie modlą się podczas najważniejszych świąt.

V. Podsumowanie

W oparciu o specyfikę wsi oraz zdiagnozowane potrzeby naszych mieszkańców, odwołując się również do bogatej historii i tradycji tych ziem, powstała zrównoważona koncepcja nowoczesnego, przyszłościowego sołectwa, będącego odzwierciedleniem potrzeb i oczekiwań mieszkańców.

Przedstawiona w niniejszym dokumencie wizja sołectwa Łubna wraz z uszczegółowieniem kierunków jego rozwoju na lata 2016-2020, została zaktualizowana w dniu 11 marca 2016 r. podczas zebrania sołectkiego.



BR.0007.21.2016

PROJEKT

UCHWAŁA NR XVII/170/16 RADY MIEJSKIEJ W CZERSKU

z dnia 22 marca 2016 r.

w sprawie zatwierdzenia zaktualizowanego Planu Odnowy Miejscowości Malachin na lata 2009-2020

Na podstawie art. 18 ust. 2 pkt 6 ustawy z dnia 8 marca 1990 r. o samorządzie gminnym (t. j. – Dz. U. z 2015 r., poz. 1515 ze zm.)

Rada Miejska uchwala, co następuje:

§ 1.

Zatwierdza się zaktualizowany Plan Odnowy Miejscowości Malachin na lata 2009-2020, przyjęty Uchwałą nr 1/16 Zebrania Mieszkańców Sołectwa Malachin w dniu 11 marca 2016 r. stanowiący załącznik do niniejszej uchwały.

§ 2.

Wykonanie uchwały powierza się Burmistrzowi Czerska.

§ 3.

Uchwała wchodzi z dniem podjęcia i podlega ogłoszeniu na tablicy ogłoszeń.

Wnoszący:

Burmistrz Czerska

/-/ Jolanta Fierek

Przewodniczący Rady

Grzegorz Kobierowski



Uzasadnienie

Jednym z wymogów wniosku o przyznanie pomocy finansowej w ramach Programu Rozwoju Obszarów Wiejskich na lata 2014–2020, jest zatwierdzenie przez Radę Miejską zaktualizowanego Planu Odnowy Miejscowości, w celu dostosowania do aktualnych potrzeb mieszkańców sołectwa Malachin.

Dokument został opracowany przez mieszkańców sołectwa i uchwalony przez Zebranie Mieszkańców.


W związku z powyższym podjęcie niniejszej uchwały uważa się za konieczne i uzasadnione.

Wnoszącym projekt uchwały jest Burmistrz Czerska.

Plan odnowy miejscowości

Malachin

na lata 2009-2020



Aktualizacja marzec 2016

Spis treści

Wstęp	1
I. Charakterystyka sołectwa	3
1. Położenie, powierzchnia, liczba ludności.....	3
2. Historia	5
3. Przestrzenna struktura miejscowości.....	9
II. Inwentaryzacja zasobów służących odnowie miejscowości	15
1. Zasoby przyrodnicze	15
2. Dziedzictwo kulturowe	17
3. Obiekty i tereny	20
4. Infrastruktura społeczna	20
5. Infrastruktura techniczna	24
6. Gospodarka i rolnictwo	24
7. Kapitał społeczny i ludzki	25
III. Ocena mocnych i słabych stron sołectwa	26
IV. Opis planowanych zadań na lata 2009-2020	30
V. Podsumowanie	36

Wstęp

Istotą niniejszego opracowania pn. „Plan odnowy miejscowości Malachin” jest wypracowanie wspólnej, zrównoważonej wizji sołectwa oraz kierunków jego rozwoju na kolejne lata. W szczególności „Plan odnowy” ma konkretyzować i definiować zadania, które są do potrzebne i realne do zrealizowania na terenie sołectwa, uwzględniając jego specyfikę i zdiagnozowane potrzeby. Tym samym, „Plan odnowy miejscowości Malachin” staje się dokumentem strategicznym dla sołectwa, stanowiącym jednocześnie jedno z podstawowych narzędzi, które są niezbędne lokalnej społeczności do ubiegania się o bezzwrotne dotacje ze środków UE na rozwój swojej wsi.

Wypracowanie takiego planu jest możliwe tylko w wyniku aktywnego współdziałania mieszkańców, którzy najlepiej potrafią określić potrzeby swojej społeczności. Stąd niniejszy „Plan” jest efektem otwartej dyskusji mieszkańców, prowadzonej w formie spotkań, zebrań i warsztatów, w trakcie których mieszkańcy sołectwa decydowali o przyszłości i kierunkach rozwoju swej wsi i sołectwa Malachin. Tym samym prace nad „Planem odnowy miejscowości” mają także niewątpliwą funkcję integrującą i aktywizującą lokalną społeczność. W szczególności miały one bowiem wykazać, iż to właśnie od woli, aktywności i kreatywności samych mieszkańców zależy bezpośrednio rozwój ich wsi, a co za tym idzie – poprawa jakości życia. Całością prac nad przygotowaniem „Planu odnowy miejscowości Malachin” kierował Sołtys Malachina oraz członkowie Rady Sołectkiej, przy wsparciu koordynatora ze strony Urzędu Miejskiego w Czersku, który czuwał nad zgodnością „Planu” ze strategicznymi celami i dokumentami gminy Czersk. Prace nad „Planem odnowy miejscowości Malachin” poprzedzono inwentaryzacją zasobów sołectwa uznając, iż stanowią one podwaliny do zrealizowania określonej w „Planie” przyszłościowej, docelowej wizji sołectwa. Dokonano również diagnozy barier, zagrożeń, oraz oceny silnych i słabych stron sołectwa. Na podstawie tych ustaleń określono działania o charakterze priorytetowym dla sołectwa, które są potrzebne a także – co równie istotne – realne do zrealizowania.

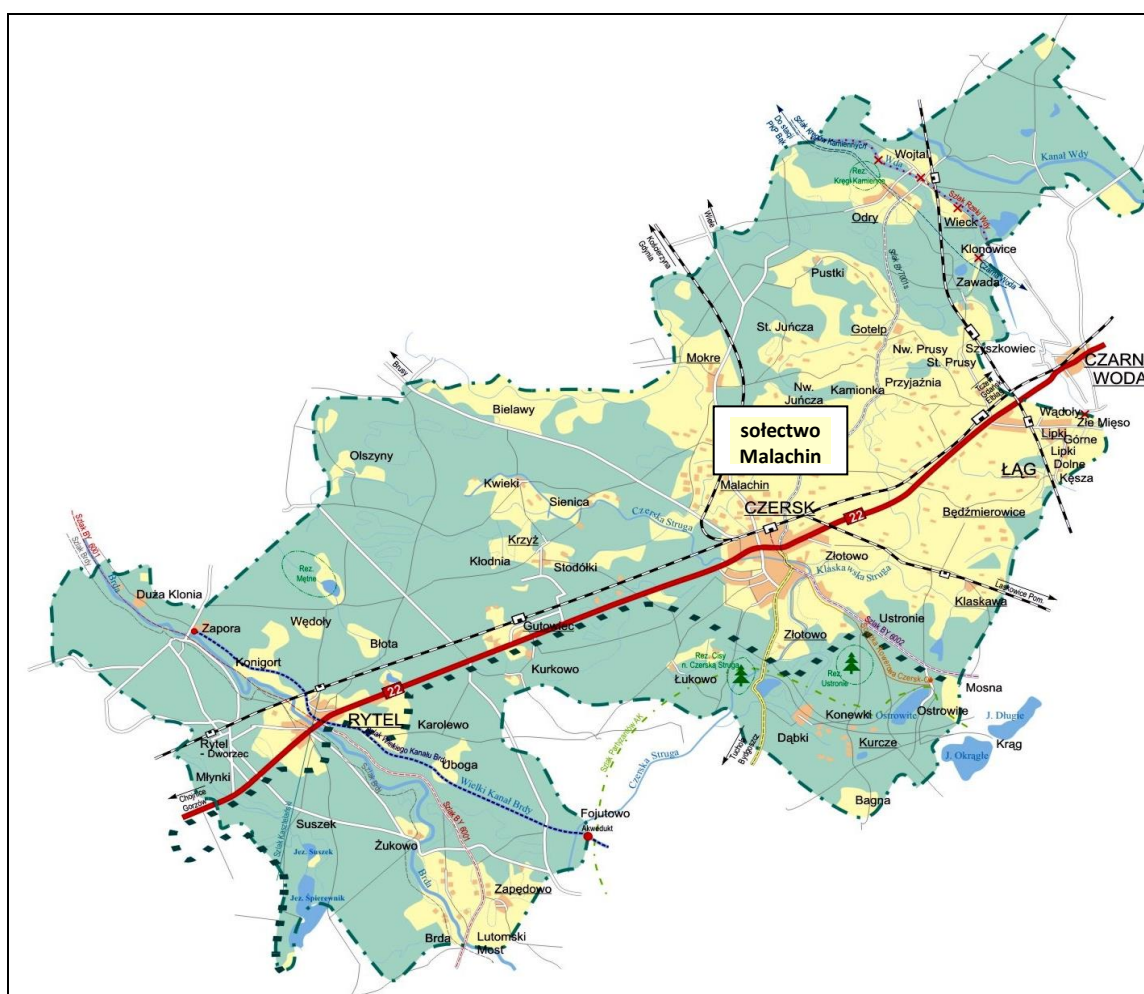
Wypracowując docelową wizję sołectwa, Grupa Robocza stworzyła zrównoważoną koncepcję nowoczesnego, przyszłościowego sołectwa, będącego odzwierciedleniem potrzeb i oczekiwań mieszkańców. Uznano, iż racjonalne gospodarowanie zasobami środowiska naturalnego oraz dziedzictwa kulturowego, a także właściwe zagospodarowanie przestrzeni publicznej gwarantuje możliwość optymalnej realizacji wszystkich funkcji.

I. Charakterystyka sołectwa

1. Położenie, powierzchnia, liczba ludności

Sołectwo Malachin położone jest w południowej części województwa pomorskiego, w powiecie chojnickim, 2 km na północ od Czerska (53° 48' 53" N, 17° 57' 19" E).

W latach 1975-1998 miejscowość administracyjnie należała do województwa bydgoskiego, po reformie administracyjnej weszła w skład nowoutworzonego województwa pomorskiego. Pod względem kulturowym tereny to należą do pogranicza kultur: kociewskiej, borowiackiej, zaborowskiej i kaszubskiej.



Rys.1 Położenie sołectwa Malachin w skali gminy Czerniewo

Sołectwo obejmuje tereny dość mocno rozproszone, zlokalizowane w „widelkach” dróg: Czerniewo-Wiele oraz Czerniewo-Brusy. Większa część sołectwa – wraz z dość zwartym „centrum” wsi sołectwej Malachin - koncentruje się po obu stronach drogi powiatowej Czerniewo

– Wiele. Pozostała zaś część granic administracyjnych sołectwa – pasami łąk, pól i lasów - rozciąga się – w dużym rozproszeniu – w kierunku zachodnim, w stronę Brus.

Powierzchnia sołectwa wynosi 1042 ha (10,42 km²). W jego skład wchodzi wieś sołeczka Malachin (kaszb. *Malachëno*, niem. *Melchingen*).

Tereny te odznaczają się dość urozmaiconą rzeźbą terenu – są to przede wszystkim obszary pagórkowate, na północy i północnym-zachodzie dość gęsto zalesione. W południowej części sołectwa przeważają zaś łąki – pozostałości kompleksu łąk, tzw. gospodarstwa łąkowego Czersk. Na południe od wsi Malachin rozciągała się bowiem dzielnica Mościska „*łąk czerskich*”, nawadniana z Czerskiej Strugi.

Sołectwo należy do terenów dość gęsto zaludnionych. W chwili sporządzania niniejszego Planu (październik 2008) na terenie sołectwa zamieszkiwało 583 mieszkańców. Gęstość zaludnienia w sołectwie wynosi 55,95 osoby/km² i jest wyższa niż średnia gęstość zaludnienia dla terenów wiejskich w skali Polski, która wynosi 51/km². Tak gęste zaludnienie sołectwa wynika z faktu, iż Malachin leży w bezpośrednim sąsiedztwie Czerska, niemalże na jego obrzeżach (2 km od granic miasta).

2. Historia


Malachin to jedna z najstarszych osad pomorskich. Początkowo dobra te stanowiły własność książąt gdańskich. Ostatni z książąt - Mszczuj II, nie mając potomstwa przekazał w 1282 r. swe włości Przemysławowi. Ten zaś, krótko po wstąpieniu na tron Pomorza w 1295 r. podzielił teren na kasztelanie.

W XIV w. włości malachińskie zostały zaanektowane przez Zakon Krzyżacki i przyłączone do komturstwa tucholskiego. Pierwszy, zachowany dokument krzyżacki, w którym mowa o dzisiejszym Malachinie pochodzi z 1325 r. i mówi o wsi, lokowanej na prawie polskim. Sama nazwa „Malachin” pojawia się w dokumentach nieco później – w lutym 1382 r., przy okazji nadawania przywilejów dla Czerska (ówczesnego „Czirska”). Jak podają archiwalia, w dokumencie nadającym przywileje komtur dokonał również określenia granic, tym samym po raz pierwszy wymieniając wieś „*Malchin*” oraz duży dąb koło Cisewia. Świadczy to o już istniejącej i zagospodarowanej osadzie, która pierwotnie nazywała się „*Malchin*”, później zaś – „*Malachin*”.

W XV w. Malachin zmienił swój status, a wieś przeszły pod prawo magdeburskie. W 1406 r. wielki mistrz krzyżacki Konrad von Jungingen nadał dobra malachińskie Augustynowi z Heyensteymu, zwanemu Hossa.

W dobie Rzeczypospolitej szlacheckiej – w XVI w., wieś miała charakter dóbr szlacheckich. Jak potwierdzają kroniki w 1565 r. okoliczne włości były w rękach rodziny Malachińskich, właścicieli dworu. Chronologicznie rzecz ujmując, ród Malachińskich związany był ze wsią już dużo wcześniej, można przypuszczać, iż co najmniej 200 lat wcześniej. I prawdopodobnie to właśnie od nazwiska tej rodziny wzięła nazwę sama wieś. Jak potwierdzają kroniki, wieś stanowiła własność Malachińskich także w XVII w. W 1622 r. dobra malachińskie zostały podzielone przez nieznanego z imienia szlachcica Malachińskiego pomiędzy dwóch jego synów: Wawrzyna (Wawrzyńca) i Jana Malachińskich. Jeden z nich prowadził wówczas we wsi karcznię.

Kolejne stulecia – a zwłaszcza XVIII/XIX w. przyniosły zmiany, w wyniku których – w 1772 r. - tereny Malachina wraz z całym regionem czerskim trafiły pod zabór pruski. Malachin wszedł w skład powiatu chojnickiego.



*Fot.1 Malachin, rok 1909. Sklep kolonialny p.Klingera (Gasthaus Klinger).
Zdjęcie ze zbiorów Witolda Jankowskiego.*

Wcielenie Malachina pod pruskie jarzmo miało swoje odzwierciedlenie w stosunkach narodowościowych, które na tym terenie układały się dla Polaków niekorzystnie. Zaborca konsekwentnie prowadził bowiem akcję sprowadzania i osadzania tu kolonistów niemieckich, w charakterze m.in. urzędników, nauczycieli, duchownych, a także rolników. Jak wynika z zachowanych archiwaliów, w 1871 r. w Malachinie zamieszkiwało 539 mieszkańców, z czego 274 katolików i aż 265 ewangelików. W 1884 r. w miejscowej szkole nauki pobierało dzieci 74 katolików i 64 protestantów. Taka struktura społeczna wzmacniała się na korzyść ludności niemieckiej przez kolejne lata, podobnie jak w okolicznych wsiach, które w dużym stopniu były zgermanizowane. Germanizacji towarzyszyły „gospodarskie” prace na tym terenie, w tym m.in. pełna melioryzacja okolicznych łąk. Jednocześnie zanotowano również rozwój oświaty w Malachinie - około 1850 r. powstała we wsi szkoła. Drewniany budynek, który przetrwał do dzisiaj został wybudowany prawdopodobnie ok. 1856 r.

Wiek XX przyniósł do Malachina kolejne zmiany. Około 1910 r. we wsi istniał już duży sklep kolonialny p.Klingera.

Kilka lat później (około 1918-1920 r.) w Malachinie powołano do życia „straż ogniową” czyli lokalną jednostkę Ochotniczej Straży Pożarnej. Wieś wielokrotnie w swej historii była bowiem nękana poważnymi „czerwonym kurem” (jak nazywano wówczas pożary) i tragediami.



Fot.2 Zabytkowy wóz bojowy OSP w Malachinie z I połowy XX w.

W 1920 r. zbudowano pierwszą remizę. Mieściła się ona przy głównej ulicy wsi, po lewej stronie (jadąc w kierunku Karsina), tuż za obecną salą gimnastyczną. Remizę stanowiła wówczas niska, szeroka, drewniana szopa, wzniesiona na fundamencie z luźno ułożonych dużych kamieni. Szkielet budowli wykonany był z ciosanego drewna, obity deskami, dach pokryty dachem papowym. Od strony ówczesnej polnej drogi był wjazd z dużymi podwójnymi wrotami. W takiej postaci, pierwsza malachińska remiza przetrwała do 1937 r., a w jej miejsce wybudowano nową.



Fot.3 Jan Kliczkowski – Komendant OSP w Malachinie w latach 1935-39



Fot.4 Pierwsza, dziś już nieistniejąca remiza OSP w Malachinie (lata 1920-1937)

W 1928 r. na terenie wsi Malachin wybudowano część nowej linii kolejowej Czersk – Bąk. „Przecięła” ona wieś na dwie części, przechodząc także przez główną drogę „przelotową” Malachina.

W tym samym czasie, jak wynika ze szkolnych kronik gwałtownie zmniejszyła się liczba dzieci uczących się w miejscowej szkole – do zaledwie 78 dzieci, w przeważającej mierze ewangelików. Mimo odzyskania przez Polskę niepodległości, w okresie międzywojennym społeczność niemiecka w Malachinie była nadal silna, szczególnie pod względem ekonomicznym.

Podobnie było w czasie II wojny światowej. Warto wspomnieć, iż w czasie okupacji hitlerowskiej miejscowi Niemcy prowadzili aktywną, czynną walkę przeciwko Polakom. W Malachinie działała zarówno organizacja SS (*Die Schutzstaffel der NSDAP*), jak i - licząca 20 miejscowych Niemców - grupa SA (*Die Sturmabteilungen der NSDAP*). Polacy prowadzili walkę głównie w formie partyzantki, w malachińskich lasach.

Do wyzwolenia Malachina doszło 19 lutego 1945 r., kiedy to żołnierze 49 armii 2 Frontu Białoruskiego oswobodzili okoliczne wioski. Od tego czasu Malachin zaczął podnosić się ze zniszczeń wojennych i rozbudowywać, także na polu kulturalno-oświatowym.. Utworzono tu m.in. filię Biblioteki Miejsko-Gminnej

Od czasów powojennych podtrzymywane były tu także tradycje oświatowe. Wybudowano nową, obszerną siedzibę szkoły, w której do 1975 r. mieściła się szkoła podstawowa. W lutym 1975 r. przeniesiono ją do Gminnej Szkoły Zbiorczej w Czersku, a jej miejsce w Malachinie zajęła Zasadnicza Szkoła Zawodowa, którą z kolei – wbrew protestom społeczności, na mocy decyzji kuratorium - przeniesiono tu z Czerska. Szkoła cieszyła się już wtedy ponad 15- letnią tradycją i nierozzerwalnie była dotąd związana z Czerskiem. Uczniowie i nauczyciele wbrew wcześniejszym obawom (kwestia utrudnionych dojazdów) zaadaptowali się w Malachinie, i szkoła przetrwała tu do czasów obecnych. W 2000 r. Zasadnicza Szkoła Zawodowa zmieniła nazwę na Zespół Szkół Zawodowych, a 2 lata później, czyli w 2002 r. na Zespół Szkół Ponadgimnazjalnych. Obecnie w budynku tym mieści się także Czerska Szkoła Realna - niepubliczna szkoła średnia, prowadzona przez Społeczne Towarzystwo Edukacyjne. Szkoła proponuje zdobycie wykształcenia średniego ogólnokształcącego dla absolwentów szkół zawodowych.



Fot.3 Malachin, rok 1986. Szkolna społeczność ZSZ w Malachinie przed budynkiem szkolnym

Ponadto, w budynku „starej” szkoły funkcjonuje biblioteka oraz – od roku szkolnego 2008/2009 – punkt filialny Szkoły Podstawowej, obejmujący klasy I-III.

3. Przestrzenna struktura miejscowości.

Malachin to wieś sołecka, o charakterze typowo rozwlekłym, wielodrożnym i śródleśnym. Centrum wsi rozciąga się wzdłuż drogi powiatowej Czersk – Wiele. Droga ta w fragmencie przechodzącym przez Malachin stanowi centralną ulicę i szlak komunikacyjny wioski, stąd też jej nazwa - ul. Główna.

Przy ul. Głównej zlokalizowane są wszystkie najważniejsze budynki użyteczności publicznej we wsi. Mieści się tu w szczególności: kompleks budynków Zespołu Szkół Ponadgimnazjalnych wraz z biblioteką, zlokalizowaną w budynku „starej szkoły” oraz remizą Ochotniczej Straży Pożarnej. Przy głównej drodze, bezpośrednio w sąsiedztwie szkoły mieści się także budynek po starej remizie OSP. Obecnie mieści się tu rozdzielnia prądu. Przy głównej drodze mieszczą się też sklepy spożywcze oraz przystanki PKS.

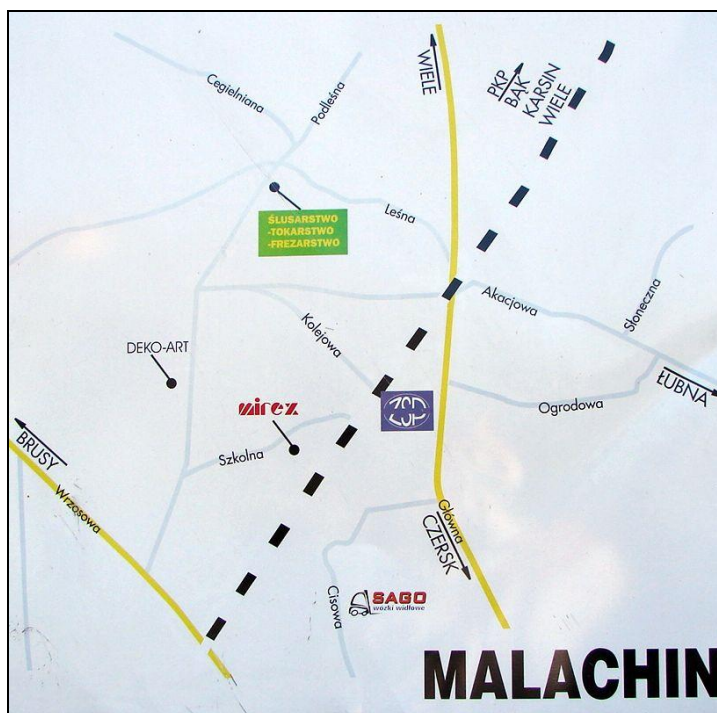


Fot.4 Malachin – centrum wsi, ul.Główna.

Przy ul. Głównej zlokalizowane są wszystkie najważniejsze budynki użyteczności publicznej we wsi. Mieści się tu w szczególności: kompleks budynków Zespołu Szkół Ponadgimnazjalnych wraz z biblioteką, zlokalizowaną w budynku „starej szkoły” oraz remizą Ochotniczej Straży Pożarnej, w budynku której mieści się świetlica wiejska. Przy głównej drodze, bezpośrednio w sąsiedztwie szkoły mieści się także budynek po starej remizie OSP. Przy głównej drodze mieszczą się też sklepy spożywcze oraz przystanki PKS. Warto zaznaczyć, iż szkoła oraz remiza OSP to jedne z nielicznych budynków użyteczności

publicznej w Malachinie. W dużym stopniu wynika to z faktu, iż wieś położona jest w bezpośrednim sąsiedztwie miasta, w związku z czym to właśnie Czersk zaspakaja większość potrzeb mieszkańców, w szczególności zapewniając dostęp do m.in. urzędów, banków, ośrodka zdrowia, a także do kościoła. Bardzo charakterystycznym wyznacznikiem tej wsi jest bowiem fakt, iż nigdy nie zbudowano tu kościoła ani żadnej kaplicy, nie istnieje tu również cmentarz. Malachin od wieków blisko związany był z Czerskiem i więź ta miała także odzwierciedlenie w sferze publicznej i korzystaniu przez Malachinian z infrastruktury, którą zapewniało miasto. Stąd Malachin należy od wieków do parafii pw. Św. Marii Magdaleny w Czersku, a ostatnio część wsi została wcielona do parafii Mokre. Przy głównej drodze „przelotowej” wsi – po obu jej stronach - mieszczą się także siedziby firm oraz hurtowni. W sezonie działa tu również bar, położony vis a vis szkoły. Po obu stronach drogi zlokalizowane są także przystanki PKS, w kierunku Karsina/Wiela oraz Czerska.

Malachin położony jest w swoistych „widelkach” dróg powiatowych Czersk- Wiela oraz Czersk – Brusy (zwłaszcza po prawej stronie drogi, w kierunku Brus). O ile jednak zabudowa Malachina wzdłuż drogi wielewickiej ma charakter względnie zwarty, stanowiący wyraźne centrum wsi, o tyle pozostała część wsi jest bardzo rozproszona. Pojedyncze gospodarstwa lub niewielkie osiedla gospodarstw rozrzucone są w luźnej zabudowie na terenach śródleśnych i łąkowych.



Ryc.1 Plan Malachina

Wieś Malachin przecięta jest linią kolejową Laskowice – Bąk. Linia przechodzi w niewralgicznych miejscach wsi – w tym przez ul.Główną (przejazd strzeżony, zamykany szlabanami) oraz przez ul.Kolejową i ul.Szkolną (przejazd niestrzeżony).



Fot.5 Linia kolejowa Laskowice – Bąk



Fot.6 Stary park Malachińskich przy N-ctwie

W najstarszej części wsi – po lewej stronie (w kierunku na Wiele), w pewnym oddaleniu od drogi głównej mieści się siedziba Nadleśnictwa Czersk. Biura nadleśnictwa zlokalizowano w starym, stylowym dworku – rodowej siedzibie Rodziny Malachińskich. Dworek otoczony jest starym parkiem, z pięknymi okazami drzew i oczkiem wodnym. Cały kompleks położony jest na terenach śródleśno-łąkowych, w pewnej izolacji od pozostałych budynków tej części Malachina.

Bezpośrednio przy siedzibie Nadleśnictwa znajduje się punkt czerpania wody – zbiornik o strategicznym znaczeniu przeciwpożarowym dla wsi. Należy bowiem zaznaczyć, iż przez teren sołectwa nie przepływa żaden większy ciek wodny, nie ma tu jezior i oczek wodnych - brak jest naturalnych zbiorników wodnych. Pożary nie omijały zaś Malachina w jego historii, stąd sprawny system ppoż. jest tu sprawą pierwszorzędą.



Fot.6 Dworek Malachińskich – siedziba Nadleśnictwa Czersk



Fot.7 Dworek Malachińskich – siedziba Nadleśnictwa Czersk od strony Brus



Fot.8 Malachin – punkt czerpania wody przy Nadleśnictwie Czersk

Na terenie sołectwa znajduje się także siedziba leśnictwa Malachin. Mieści się ona przy drodze w kierunku Brus. Jest to ponad 120-letni budynek z czerwonej cegły, na kamiennej podmurówce. Budynek został współcześnie odrestaurowany, z zachowaniem oryginalnej elewacji.



Fot 9 Leśniczówka Malachin

II. Inwentaryzacja zasobów służących odnowie wsi.

1. Zasoby przyrodnicze

Sołectwa Malachin leży w granicach administracyjnych Nadleśnictwa Czersk, leśnictwo Malachin.



Rycina 1. Sołectwo Malachin na tle podziału administracyjnego Nadleśnictwa Czersk



Rycina 2. Sołectwo Malachin na tle podziału administracyjnego Nadleśnictwa Czersk

Według regionalizacji przyrodniczo-leśnej (Trampler T. i inni, 1990) tereny leśne Sołectwa należą do Krainy III Wielkopolsko-Pomorskiej, dzielnicy Borów Tucholskich, mezoregionu Borów Tucholskich. Przeważają tu siedliska borowe (głównie BMśw – Bór mieszany świeży, Bb – bór bagienny oraz BŚw – bór świeży), z dominującym udziałem sosny (90%,) oraz niewielką domieszką świerka i gatunków liściastych – buka, dębu, olszy, brzozy.



Fot.9 Typowy drzewostan sołectwa Malachin


Lasy malachińskie – mimo bliskości miasta - są w dobrej kondycji zdrowotnej, ze względu na brak na tym terenie ośrodków przemysłu i zagrożeń z tym związanych. W okolicach Malachina działają bowiem głównie małe zakłady, z reguły firmy rodzinne, które prosperują w oparciu o surowce powtarzalne.

O czystości malachińskich lasów oraz powietrza świadczy bogactwo tutejszej flory i fauny. Można spotkać tu m.in. wiele cennych gatunków z rodziny wrzosowatych tj. widłaki, bagno zwyczajne i borówkę bagienną.

Część sołectwa (tereny podmokłe, Bb) objęta jest granicą obszaru Natura 2000. Ponadto w centrum Malachina – przy ul.Cisowej znajduje się użytek ekologiczny.

Na terenie sołectwa Malachin znajduje się także wiele cennych okazów drzew, w tym kilka rzadko u nas spotykanych gatunków egzotycznych. Największe skupisko takich drzew znajduje się w dawnym parku podworskim, na terenie kompleksu Nadleśnictwa przy ul. Cisowej 2. Tam właśnie rośnie także kilka imponujących pomników przyrody, na czele z


okazałym cisem pospolitym (*Taxus baccata*) oraz jesionem wyniosłym, należącym do rodziny oliwkowatych (*Fraxinus Excelsior*).



Fot.10 Cis pospolity – pomnik przyrody w leśnictwie Malachin



fot.11 Wieża ppoż. w leśnictwie Malachin



Fot.11 Jesion wyniosły – pomnik przyrody w leśnictwie Malachin

2. Dziedzictwo kulturowe

Niestety, w Malachinie nie zachowały się praktycznie żadne zabytki sztuki sakralnej czy świeckiej. Po części wynika to z faktu, iż wieś sołecka Malachin w okresie powojennym została dość mocno zmodernizowana. Na fundamentach starych domów budowano nowe budynki, nie przetrwały więc do współczesnych czasów praktycznie żadne obiekty zabytkowe. Z drugiej strony – jak wspomniano wcześniej – w historii Malachina niewiele było takich budynków, ze względu na bliską więź społeczną z miastem.. Nigdy nie powstał tu np. kościół, który z reguły jest najtrwalszym obiektem historycznym danej społeczności. Jedynym obiektem sakralnym jest znajdująca się przy ul. Głównej figura ku czci Najświętszej Marii Panny i serca Jezusa w Malachinie. Figura ta została postawiona w 1947 r. Budowali ją mieszkańcy wsi czynem społecznym między innymi panowie: Leon Kolassa, Franciszek Kulas, Stanisław Kitowski, Franciszek Narloch, Jan Kulas i inni. Jej odnową i malowaniem, krótko przed swoją śmiercią zajął się p. Stanisław Pastwa. Obecnie to miejsce jest przystankiem dla pielgrzymek podążających na kalwarię do Wiela. W maju mieszkańcy gromadzą się przy figurze na modlitwę i wówczas przez całą wieś płyną piękne pieśni maryjne. W październiku przy figurze odmawiany jest różaniec..



*Fot.12 Malachin, ul.Główna
Przydrożna figura Jezusa Chrystusa*



Fot.13 Malachin, drewniany dom z końca XIX w.

Kilka starszych budynków można znaleźć także przy ul. Głównej. Tuż przy wyjeździe ze wsi w stronę Mokrego, po lewej stronie znajduje się stara, drewniana chata z końca XIX w. Inny historyczny budynek – nazywany Dworem Malachińskich - znajduje się przy ul.Cisowej 2. Obecnie mieści się w nim siedziba Nadleśnictwa Czersk. Dwór został współcześnie całkowicie zmodernizowany, nie posiada żadnych cech stylowych.

Natomiast bezpośrednio na terenie szkoły (szkolnego boiska) znajduje się budynek po starej remizie, który wybudowany został w I połowie XX w. Dom strażaka mieścił się tutaj dość krótko, bo już w 1937 r. wybudowano nową remizę. Przez pewien czas w budynku mieściła się centrala telefoniczna. Obecnie obiekt nie jest użytkowany. Jego stan techniczny wymaga natychmiastowego remontu.



Fot.14 Malachin, „stara” remiza przy ul.Głównej

Przy ul. Głównej znajduje się także XIX wieczny drewniany budynek „starej szkoły”. Budynek wpisany jest na listę obiektów chronionych. W „starej szkole” mieści się obecnie biblioteka szkolna oraz 4 sale wykładowe. W 2007 r. wykonano tu generalny remont, w tym m.in. podniesienie sufitu, zmianę ścian działowych, zainstalowano toalety.



Fot.15 Malachin, stara szkoła przy ul. Głównej, obecnie: siedziba biblioteki szkolnej

3. Obiekty i tereny

Na terenie sołectwa Malachin znajduje się boisko szkolne do piłki nożnej, położone w centrum wsi – w kompleksie szkolnym przy ul. Głównej 11. Boisko jest częściowo ogrodzone - od głównej ulicy boisko oddzielone jest wysoką, metalową siatką.

Boisko w Malachinie posiada standardowe wymiary i trawiastą nawierzchnię, która jest jednak w bardzo złym stanie technicznym, wymagającym natychmiastowego remontu (znaczące ubytki nawierzchni). Wokół boiska brak jakiegokolwiek infrastruktury koniecznej dla tego typu obiektów.

W sąsiedztwie boiska znajduje się bieżnia sportowa, zniszczona, o niestandardowych wymiarach.

4. Infrastruktura społeczna

Na terenie Malachina znajduje się kilka budynków użyteczności publicznej. Większość z nich położona jest w zwartym centrum wsi, przy ul. Głównej – przelotowej drodze powiatowej Czernsk – Wiele.

Zespół Szkół Gimnazjalnych w Malachinie

Tu właśnie mieści się m.in. Zespół Szkół Ponadgimnazjalnych w Malachinie oraz filia Czerskiej Szkoły Realnej.



Fot. 16 Kompleks szkolny ZSP w Malachinie przy ul. Głównej 11

W skład ZSP wchodzi: Liceum Profilowane, Technikum, Zasadnicza Szkoła zawodowa oraz Zasadnicza Szkoła Zawodowa Specjalna. W placówce tej kształcą się obecnie 558 uczniów, zgromadzonych w 22 oddziałach.

Z kolei Czerska Szkoła Realna jest niepubliczną szkołą średnią dla absolwentów szkół zawodowych, prowadzoną przez Społeczne Towarzystwo Edukacyjne. Placówka ta rozpoczęła działalność 1 września 1994 r. i posiada obecnie uprawnienia szkoły publicznej. Szkoła przyjmuje absolwentów zasadniczych szkół zawodowych, publicznych i niepublicznych. W ofercie szkoły znajduje się:

- 2-letnie Liceum Ogólnokształcące Uzupełniające,
- 3-letnie Technikum zawodowe dla dorosłych na podbudowie szkoły zawodowej kształcące w zawodach: technik informatyk oraz technik ekonomista
- Studium Policealne - 2 letnie; w kierunkach: ekonomicznym (technik ekonomista), informatycznym (technik informatyk), administracyjnym (technik administracji), handlowym (technik handlowiec)
- Technikum Multizawodowe dla dorosłych na podbudowie szkoły zawodowej , w skład którego wchodzi technikum handlowe oraz technikum mechaniczne,

- Technikum Ekonomiczne dla dorosłych na podbudowie szkoły zawodowej.

Kompleks szkolny w Malachinie jest zwarty i ogrodzony, obejmuje on:

- „nowy” budynek szkolny, wybudowany w latach 70-tych; znajduje się tu 14 sal lekcyjnych (częściowo wyremontowanych - w 2007 r. przeprowadzono remont generalny 7 sal oraz gabinetu pedagoga), gabinety nauczycielskie oraz zaplecze sanitarne; budynek wymaga prac remontowych, w pierwszej kolejności termomodernizacji (modernizacja centralnego ogrzewania, budowa zadaszeń nad wejściem do szkoły – tzw. „wiatrołapu”) oraz dostosowania placówki dla potrzeb osób niepełnosprawnych (podjazd dla wózków inwalidzkich).
- budynek „starej” szkoły z końca XIX w., wpisany na listę obiektów chronionych przez Wojewódzkiego Konserwatora Zabytków; obecnie na parterze budynku mieszczą się 4 sale lekcyjne, z czego dwie użytkowane są nieodpłatnie przez Szkołę Podstawową – Filię w Malachinie, pozostałe dwie klasy zaś przez ZSP. Na piętrze budynku mieści się biblioteka szkolna. Jest ona wyposażona dodatkowo w pracownię multimedialną, gdzie znajduje się 8 stanowisk komputerowych.
- boisko szkolne.

Szkoła nie posiada własnej sali gimnastycznej, co jest dotkliwym utrudnieniem w prowadzeniu zajęć wychowania fizycznego dla tak dużej grupy młodzieży. Do niedawna szkoła korzystała z sali przy ul. Głównej – dawnej sali tanecznej. Jej stan techniczny nie pozwala jednak na dalsze jej użytkowanie. Obecnie zajęcia wf odbywają się na sali w remizie OSP, udostępnionej grzecznościowo przez druhow z OSP na potrzeby szkolnej społeczności. Budowa nowoczesnej Sali w obrębie kompleksu szkolnego jest priorytetem szkoły.



Fot.17 Stara sala taneczna przy ul.Głównej

Na terenie szkolnym mieści się także – wspomniana wcześniej - stara remiza. Usytuowanie remizy w kompleksie szkolnym czyni zasadnym koncepcje takiego zagospodarowania tego budynku, aby był on użyteczny społeczności szkolnej.

Remiza OSP – świetlica wiejska

Vis a vis szkoły, po drugiej stronie ul. Głównej mieści się budynek mieszczący remizę OSP w Malachinie oraz świetlicę wiejską. Oprócz zaplecza technicznego OSP (garaż z wozem bojowym) mieści się w niej obszerna sala – świetlica wiejska, wykorzystywana przez społeczność lokalną do celów kulturalno-edukacyjnych. W budynku – staraniem miejscowych druhów – zorganizowano Izbę Tradycji OSP (nad garażem OSP). Zgromadzono tu liczne pamiątki związane z historią jednostki. Przed remizą znajduje się pamiątkowy obelisk, poświęcony w 80-tą rocznicę powstania OSP w Malachinie. Tuż obok mieści się figura św.Floriana. Teren wokół remizy i świetlicy jest ogrodzony, częściowo zagospodarowany, oddzielony od strony ulicy pasem zieleni.



Fot. 18-22 Remiza OSP i świątelnia wiejska w Malachinie oraz eksponaty z malachińskiej Izby Tradycji OSP, w tym: oryginalna sygnalówka OSP Malachin

5. Infrastruktura techniczna

Wieś Malachin od 2002 r. w większości podłączona jest do sieci wodociągowej, doprowadzonej tu z Czerska w kierunku Mokrego. Zaledwie niewielki procent gospodarstw korzysta z własnych ujęć wody.

Brakuje natomiast sieci kanalizacyjnej. Nieczystości z gospodarstw domowych odprowadzane są i gromadzone w bezodpływowych zbiornikach przydomowych. Są one oczyszczane przez prywatne przedsiębiorstwa uprawnione do tego typu działalności.

Odpady stałe odbierane są przez Zakład Usług Komunalnych w Czersku i wywożone na wysypisko śmieci w Niezurawie. Ponadto w Malachinie znajduje się sieć telekomunikacyjna oraz elektryczna napowietrzna kablowa i oświetleniowa.

6. Gospodarka i rolnictwo

Na terenie sołectwa funkcjonuje 21 podmiotów gospodarczych, z czego: branża handlowo-usługowa-2 podmioty, stolarstwo: 1, budownictwo: 5, handel: 2, usługi leśne: 1, transport: 1, branża produkcyjno-handlowa: 5, pozostałe: 4 podmioty.

Tereny sołectwa mają rolniczy charakter. Wg ewidencji gruntów, w udziale poszczególnych klas gruntów dominują – oprócz lasów – rola i łąki. Na terenie sołectwa funkcjonuje kilka nowoczesnych, dużych gospodarstw rolnych, specjalizujących się w hodowli trzody chlewnej i bydła oraz w uprawie roli.



Fot.23 Malachin, ul.Podleśna –przedsiębiorstwo PPHU ŚLUSARSTWO Stefana Ziemanna

7. Kapitał społeczny i ludzki.

W sołectwie Malachin aktywność społeczeństwa skupiona jest przede wszystkim wokół miejscowej jednostki Ochotniczej Straży Pożarnej. Malachin ma długoletnie tradycje w funkcjonowaniu społeczności strażackiej, które nadal są podtrzymywane. Dowodem zaangażowania mieszkańców Malachina w kultywowanie tradycji i historii okolicy jest tutejsza Izba Tradycji.

Ponadto na terenie sołectwa działa rada Sołecka, która kilka razy w roku organizuje dla mieszkańców okolicznościowe spotkania: pikniki, festyny, obchody Dnia Seniora itd.

Zważywszy na fakt, iż Malachin jest siedzibą zespołu szkół, wieś zyskała lidera w postaci społeczności szkolnej. Wnosi ona wiele dobrego w życie sołectwa, promując model otwartej współpracy na rzecz miejscowej społeczności. Do jednych z najbardziej cennych inicjatyw należy m.in. organizowanie wypoczynku dla dzieci z sołectwa podczas ferii zimowych.

Poza OSP, Rada Sołecką oraz społecznością szkolną nie funkcjonują w Malachinie żadne organizacje formalne i nieformalne. Szczególnie dotkliwy wydaje się być brak organizacji skupiającej kobiety (typu Koło Gospodyń Wiejskich).



Fot.24 Przedstawienie dla mieszkańców Malachina – „Moralność Pani Dulskiej” w wykonaniu grupy aktorskiej z Zespołu Szkół

III. Ocena mocnych i słabych stron sołectwa.

SFERA EKONOMICZNA	Mocne strony	Słabe strony
	<p>1. Atrakcyjne położenie komunikacyjne (przy drodze powiatowej Czersk – Wiele oraz Czersk-Brusy, w pobliżu linii kolejowej)</p> <p>2. Bliskość ośrodków miejskich (2 km do Czerska; połączenie chodnikiem z miastem, dostępność potencjalnych miejsc zatrudnienia i edukacji, połączenie autobusowe zorganizowane pod potrzeby szkoły)</p> <p>3. Atrakcyjność osiedleńcza i turystyczna okolicy (brak przemysłu, czyste powietrze, lasy, pomniki przyrody, a jednocześnie bliskość miasta, która sprawia, że Malachin staje się atrakcyjną alternatywą osiedleńcza dla osób zatrudnionych w Czersku („sypialnia” Czerska).</p> <p>4. Atrakcyjność inwestycyjna okolicy – liczne tereny inwestycyjne, zwłaszcza pod budownictwo mieszkaniowe</p> <p>5. Dobrze rozwinięta działalność gospodarcza m.in. rzemieślnicza (metaloplastyka, stolarstwo), nowe zakłady pracy), firmy budowlane, hurtownie itd.</p> <p>6. Dobre warunki do prowadzenia okolorolniczej działalności; (np. zbieractwa i przetwórstwa runa leśnego, rolnictwa ekologicznego)</p>	<p>1. Brak odpowiedniej infrastruktury (m.in. brak kanalizacji, zły stan głównej drogi Czersk – Karsin – Wiele, zły stan chodników oraz wiat przystankowych PKS, niewystarczające oświetlenie ulic, brak nawierzchniowych [nadziemnych] hydrantów)</p> <p>2. Brak bazy turystycznej (brak miejsc noclegowych, brak agroturystyki)</p> <p>3. Brak miejsc parkingowych w centrum wsi, a także niedostosowany do potrzeb społeczności szkolnej wewnętrzny parking przy szkole;</p> <p>4. Trudne warunki dla prowadzenia rolnictwa (słabe ziemie, brak naturalnych zbiorników wodnych)</p> <p>5. Brak zaplecza rekreacyjno-sportowego dla dzieci i młodzieży (brak placu zabaw dla dzieci, brak sportowej infrastruktury szkolnej tj. zaniedbane, niestandardowe boisko bez żadnej infrastruktury (szatnia, ławeczki, kosze na śmieci itd.)</p> <p>6. Brak przedszkola, ośrodka kultury, organizacji społecznych (formalnych i nieformalnych)</p>

SFERA SPOLECZNA	<p>1. Młode społeczeństwo” – duży udział dzieci i młodzieży w strukturze lokalnej społeczności, społeczność rozwojowa;</p> <p>2. Solidarność społeczeństwa, poczucie przynależności do grupy;</p> <p>3. Mentalność typowo pomorska: (gospodarność, pracowitość, patriotyzm lokalny – zadbane gospodarstwa i posesje, brak nieużytków leżących ugiorem – zagospodarowanie wszelkich gruntów ornych i zielonych itd.)</p> <p>4. Duża aktywność środowiska szkolnego które – wraz z OSP- przejęło we wsi rolę lidera i inicjatora życia kulturalnego oraz społecznego (kilkudziesięcioletnie tradycje spotkań wigilijnych, karnawałowych, imprez sportowych, akademii i uroczystości narodowych i społecznych (Dzień Dziecka, Dzień Matki);</p> <p>5. Silne tradycje OSP jako lidera życia społecznego sołectwa, kultywowanie tradycji: funkcjonowanie jedynej w regionie Izby Tradycji OSP;</p> <p>6. Wzrost świadomości i potrzeby zmian, oraz otwieranie się na pewne formy aktywności (wysoka frekwencja na imprezach organizowanych przez szkołę, Radę Sołecką czy OSP świadczy o popycie mieszkańców na ofertę kulturalno-oświatową)</p> <p>7. Odpowiednia baza kulturalno-rekreacyjna (sala w Domu Strażaka, „stara” sala taneczna, „stara” remiza itd. – są to stare budynki i ich użytkowanie uzależnione jest od remontu)</p>	<p>1. Brak formalnych i nieformalnych organizacji pozarządowych i grup działania, nieliczne inicjatywy oddolne na rzecz lokalnej społeczności, z wyjątkiem działań szkoły i OSP;</p> <p>2. Brak oferty aktywizacji i zagospodarowania wolnego czasu dla poszczególnych grup mieszkańców:</p> <ul style="list-style-type: none"> • dzieci i młodzieży (poza zajęciami szkolnymi tj. świetlica młodzieżowa, klub, drużyna harcerska, kółka zainteresowań), • kobiet (np. KGW, koła zainteresowań – hafciarstwo, makrama itd) • seniorów (np. Klub Seniora, Koło PZeiR) <p>mimo posiadanych zasobów osobowych oraz technicznych (remiza, wiejska sala taneczna). Brak powszechnie dostępnego miejsca spotkań lokalnej społeczności.</p> <p>3. Utrudniony dostęp do wychowania przedszkolnego;</p>
------------------------	---	---

S	R	SZANSE	ZAGROŻENIA
----------	----------	---------------	-------------------

<p>1. Możliwość pozyskiwania środków z zewnętrznych źródeł finansowania (fundusze strukturalne, fundacje, konkursy, stowarzyszenia, granty instytucji itd.), a także inne korzyści płynące z integracji z UE (np. wymiana młodzieży, promocja kultury i rzemiosła)</p> <p>2. Zjawisko „ucieczki z miast” tj. moda na osiedlanie się za miastem, ale jednocześnie w bezpośredniej jego bliskości, na łonie przyrody; Bliskość miasta Czerska sprawia, że mieszkańcy sołectwa mają zapewniony nieuciążliwy dostęp do miejsc pracy, szkół, ochrony zdrowia, banków, sklepów itd., a przy tym na co dzień mieszkają w otoczeniu pięknej i nieskażonej przyrody, spokoju i w pewnej izolacji, nie rezygnując ze zdobyczy cywilizacji. Ponadto fakt, iż znajdują się tu liczne tereny pod zabudowę mieszkaniową sprawia, iż Malachin jest atrakcyjna alternatywa osiedleńcza dla miasta Czerska. Sprzyja temu także fakt, iż Czersk i Malachin coraz bardziej łączą się, a Malachin staje się przedłużeniem miasta (dzielnicą).</p> <p>3. Dobre położenie komunikacyjne – przy drogach powiatowych Czersk-Wiele oraz Czersk-Brusy</p> <p>4. Promocja przedsiębiorczości, zwłaszcza pomoc mikro, małym i średnim przedsiębiorstwom w rozwoju firmy oraz pomoc w utworzeniu własnej firmy; korzystne warunki dla podejmowania działalności na obszarze gminy Czersk (ulgi i preferencje);</p>	<p>1. Trudności w sprawnym pozyskiwaniu środków unijnych na potrzeby wsi takie jak: skomplikowane procedury, ostre kryteria itd., ograniczone możliwości wnoszenia wkładu własnego;</p> <p>2. Konkurencja sąsiedniej gminy oraz innych, atrakcyjnych turystycznie wsi położonych wzdłuż drogi Czersk – Wiele w „walce” o turystę.</p> <p>3. Deprecjacja sektora rolnego w gospodarce, co sprawia, iż standard życia mieszkańców – z reguły rolników – obniża się;</p> <p>4. Niekorzystna sytuacja gospodarcza regionu (wysoka inflacja, zastój gospodarczy, dekonunktura na lokalnym rynku usług, niekorzystne relacje cenowe, zbyt restrykcyjne przepisy)</p>
---	--

SFERA SPOLECZNA	<p>1. Solidarność i zaangażowanie mieszkańców wsi, pozwalająca m.in. na zagospodarowanie wsi odpowiadające zdiagnozowanym potrzebom i oczekiwaniom mieszkańców. Stwarza to realne szanse na poprawę ich jakości życia, a przez to – zatrzymanie niekorzystnego zjawiska emigracji do miasta. Poprawę jakości życia może przynieść w szczególności: otwarcie przedszkola, utworzenie miejsca spotkań młodzieży, zajęcia tematyczne dla poszczególnych grup wiekowych z wykorzystaniem świetlicy wiejskiej, aktywizacja osób starszych, stworzenie infrastruktury rekreacyjnej</p> <p>2. Promowanie idei liderów wiejskich i powszechna edukacja społeczna (kampanie społeczne, warsztaty, szkolenia), pokonująca stereotypy i bariery oraz budująca podwaliny świadomego społeczeństwa obywatelskiego, otwartego na potrzeby swego środowiska.</p>	<p>1. Migracja młodzieży do miasta, wytwarzanie silnej więzi z Czerskiem, który zaspokaja potrzeby kulturalne i rekreacyjne młodych ludzi, poprzez liczne zajęcia w Ośrodku Kultury, szkołach, świetlicach, bibliotece itd. W odpowiedzi na to młodzież ukierunkowuje aktywność na działania prowadzone na terenie miasta. Osłabieniu ulega przez to więź z rodzinną wsią, która staje się jedynie „noclegownią” młodych ludzi.</p> <p>2. Dysonans pomiędzy tożsamością kulturową, a środowiskiem naturalnym i aspiracjami cywilizacyjnymi mieszkańców (negatywne skutki przemian kulturowych)</p>
------------------------	---	--

IV. Opis planowanych zadań na lata 2009-2020

1. Budowa sieci kanalizacyjnej we wsi Malachin (stanowiąca odcinek sieci Czersk – Mokre)

Opis zadania: Kanalizacja sanitarna grawitacyjna, przepompownie ścieków wraz z przyłączami tłocznymi oraz przykanaliki sanitarne w Malachinie. Pozwoli to na uporządkowanie gospodarki ściekowej na terenie sołectwa. W wyniku podłączenia Malachina do sieci kanalizacyjnej ścieki bytowo-gospodarcze zostaną odprowadzone na miejską oczyszczalnię ścieków w Czersku poprzez istniejący system kanalizacji grawitacyjnej.

Cel: Ograniczenie zanieczyszczenia środowiska przyrodniczego, poprawa jakości życia mieszkańców

Grupa odbiorców: mieszkańcy sołectwa

Harmonogram realizacji: Projekt zrealizowany

2. Remont i przebudowa budynku świetlicy wiejskiej w Malachinie

Opis zadania: Modernizacja budynku przeprowadzona zostanie w następującym zakresie:

- wymiana pokrycia dachowego z płyt azbestowo – cementowych na blacho dachówkę wraz z orynowaniem
- wykonanie zadaszeń nad drzwiami wejściowymi do budynku
- montaż dwóch okien dachowych doświetlających pomieszczenia Izby Tradycji OSP
- wymianę stolarki okiennej i drzwiowej
- docieplenie i wykonanie nowej elewacji budynku
- wymianę stalowej bramy garażowej na segmentową typu Harmann
- zmianę desek podłogowych na posadzkę z terakoty we wszystkich pomieszczeniach obiektu (oprócz łazienek)
- wymianę w kuchni glazury ściennej i armatury wod.kan.
- wymianę przestarzałej i energochłonnej instalacji c.o. (rury, grzejniki i piec c.o.)
- remont instalacji elektrycznej i montaż instalacji odgromowej
- wykonanie gładzi gipsowej i przeprowadzenie prac malarskich w pomieszczeniach budynku
- zakup nowych stołów i krzeseł do głównej sali obiektu

Cel: poprawa jakości, zakresu i dostępności lokalnej infrastruktury społecznej poprzez jej modernizację i podniesienie poziomu wyposażenia.

Grupa odbiorców: mieszkańcy wsi i sołectwa Malachin oraz osoby spoza sołectwa, korzystające z remizy

Harmonogram realizacji: Projekt zrealizowany

3. Utworzenie alternatywnej formy wychowania przedszkolnego w Malachinie

Opis zadania: W związku z dużą grupą dzieci w wieku przedszkolnym, zamieszkujących wieś i sołectwo Malachin oraz nie funkcjonowaniem tu żadnej placówki przedszkolnej, istnieje konieczność utworzenia jednej z form wychowania przedszkolnego. Realizacja zadania polega na utworzeniu w Malachinie oddziału alternatywnej formy edukacji przedszkolnej w szkole podstawowej. Nie wiąże się z tym konieczność adaptacji żadnego pomieszczenia – stosowne zaplecze jest już przystosowane.

Cel: wyrównywanie szans edukacyjnych poprzez zmniejszanie nierówności w stopniu upowszechnienia edukacji przedszkolnej

Grupa odbiorców: dzieci w wieku 3-5 lat z terenu sołectwa Malachin

Harmonogram realizacji: 2009-2020

Koszt: ok. 500 tys. zł/ uruchomienie zadania oraz jego finansowanie w latach 2017-2019

Źródło finansowania: EFS

4. Organizacja szkoleń, warsztatów oraz zajęć mających na celu aktywizację i zagospodarowanie wolnego czasu dla poszczególnych grup mieszkańców

Opis zadania: Zagospodarowanie wolnego czasu różnych grup mieszkańców Malachina poprzez organizację zajęć tematycznych i kół zainteresowań, w szczególności: dzieci i młodzieży (np. szkoła tańca, kurs karate), kobiet (np. hafciarstwo, makrama, Koło Gospodyń Wiejskich – zajęcia kulinarne, szkolenia z agroturystyki) itd) oraz seniorów (np. „wieczorki”, kurs komputerowy, zajęcia taneczne, muzyczne, zajęcia i kursy Czernieckiego Uniwersytetu III Wieku). W szczególności widzi się potrzebę zorganizowania zajęć dla młodzieży przygotowujących je do samodzielnego życia we własnym gospodarstwie domowym np. kursy kulinarne.

Cel: podniesienie aktywizacji społeczności lokalnej

Grupa odbiorców: mieszkańcy sołectwa Malachin i okolic

Harmonogram realizacji: 2009-2020

Koszt: 15 000,00 zł/rocznie

Źródło finansowania: RPO WP, PROW, środki Ministerstwa Kultury i Dziedzictwa Narodowego, LGD „Sandry Brdy”, LGR „Morenka”

5. Zagospodarowanie placu w sąsiedztwie szkoły - budowa placu zabaw wykonane

Opis zadania: Budowa kompleksu rekreacyjnego dla dzieci z huśtawkami, zjeżdżalnią i piaskownicą

Cel: zwiększenie lokalnej atrakcyjności inwestycyjnej, osiedleńczej i turystycznej; poprawa jakości, zakresu i dostępności lokalnej infrastruktury społecznej poprzez jej modernizację i podniesienie poziomu wyposażenia, rozwój sprawności fizycznej mieszkańców

Grupa odbiorców: mieszkańcy sołectwa Malachin i okolic, turyści

Harmonogram realizacji: Projekt zrealizowany

6. Remont starej „sali tanecznej” w Malachinie – adaptacja na potrzeby ogólnodostępnej świetlicy młodzieżowej

Opis zadania: Przejęcie od powiatu chojnickiego oraz adaptacja istniejącej sali tanecznej (wykorzystywanej do niedawna jako sala gimnastyczna) na potrzeby społeczności Malachina – wymiana podłogi, ogrzewania, nowe oświetlenie itd

Cel: zwiększenie lokalnej atrakcyjności inwestycyjnej, osiedleńczej i turystycznej; poprawa jakości, zakresu i dostępności lokalnej infrastruktury społecznej poprzez jej modernizację i podniesienie poziomu wyposażenia, rozwój sprawności fizycznej mieszkańców

Grupa odbiorców: mieszkańcy sołectwa Malachin i okolic, turyści

Harmonogram realizacji: 2009-2020

Koszt: 30 000,00 zł

Źródło finansowania: RPO WP, PROW lub środki własne

7. Poprawa lokalnej infrastruktury drogowej w Malachinie poprzez budowę nowych chodników, poprawę oświetlenia ulic oraz utwardzenie lokalnych dróg i ulic (częściowo wykonane i kontynuacja)

Opis zadania: Zadanie obejmuje utwardzenie płytami YOMB następujących ulic: Szkolna (do przejazdu kolejowego), Podleśna (kontynuacja utwardzania w kierunku Zakładu Produkcyjno-Handlowego Stefana Ziemanna), Leśna, Cegielniana, Ogrodowa i Słoneczna. Są to trasy komunikacyjne prowadzące do szkoły oraz zakładów pracy, dla których jednym z podstawowych gwarantów rozwoju jest dobry dojazd. Zadanie obejmuje także budowę nowego chodnika – od przejazdu kolejowego do ul. Leśnej (lewa strona) – jest to droga dzieci do szkoły. Ponadto przeprowadzona zostanie poprawa oświetlenia na następujących ulicach: Cegielniana (na całym odcinku), ul. Leśna (na odcinku lasu) oraz dodatkowe punkty świetlne na ul. Kolejowa (na wysokości posesji nr 2-4) ul. Akacjowa, Słoneczna, Ogrodowa, Cisowa i Podleśna.

Cel: zwiększenie lokalnej atrakcyjności inwestycyjnej, osiedleńczej i turystycznej; poprawa jakości, zakresu i dostępności lokalnej infrastruktury, poprawa jakości życia mieszkańców Malachina, poprawa bezpieczeństwa

Grupa odbiorców: mieszkańcy sołectwa Malachin oraz osoby spoza sołectwa

Harmonogram realizacji: Projekt częściowo zrealizowany

Koszt: 3 000 000 zł

Źródło finansowania: RPO WP, PROW, środki własne

8. Powołanie i działalność lokalnych organizacji społecznych oraz nieformalnych grup m.in. Koło Gospodyń Wiejskich, drużyna harcerska, Klub Seniora oraz organizacja przez nie corocznego cyklu imprez dla mieszkańców

Opis zadania: Aktywizacja lokalnej społeczności przez utworzenie oraz wzmocnienie możliwości działania grup/organizacji lokalnych różnych grup mieszkańców. **Cel:** aktywizacja i integracja społeczności lokalnych, poprawa jakości życia mieszkańców, promocja sołectwa oraz jego walorów historycznych

Grupy odbiorców: mieszkańcy sołectwa Malachin i okolic, turyści

Harmonogram realizacji: 2009-2020

Koszt: 15 000,00 /rocznie

Źródło finansowania: RPO WP, PROW, środki Ministerstwa Kultury i Dziedzictwa Narodowego, LGD „Sandry Brdy

9. Ustawienie we wsi nowych tablic informacyjnych

Opis zadania: Ustawienie w najczęściej uczęszczanych miejscach Malachina kilku tablic informacyjnych na ogłoszenia Rady Sołeckiej i inne, w celu kontaktowania się z mieszkańcami. Zapobiegnie to nieestetycznemu oklejaniu drzew, płotów i przystanków plakatami i ogłoszeniami.

Cel: poprawa jakości życia mieszkańców Malachina

Grupy odbiorców: mieszkańcy sołectwa Malachin i okolic, turyści

Harmonogram realizacji: 2009-2020

Koszt: 5 000 zł

Źródło finansowania: budżet gminy, środki własne sołectwa, LGD „Sandry Brdy”

10. Renowacja figury Jezusa Chrystusa przy ul. Głównej

Opis zadania: Odrestaurowanie starej – powojennej figurki przydrożnej przy ul. Głównej – odmalowanie, uzupełnienie ubytków.

Cel: poprawa estetyki Malachina, zachowanie dziedzictwa kulturowego

Grupy odbiorców: mieszkańcy sołectwa Malachin i okolic, turyści

Harmonogram realizacji: 2009-2020

Koszt: 5 000 zł

Źródło finansowania: środki własne sołectwa, środki własne gminy

11. Budowa hali sportowej przy ZSP w Malachinie

Opis zadania: Zadanie polega na wybudowaniu nowoczesnej hali sportowej wraz z zapleczem (szatnie, sanitariaty, ławki itd.)

Cel: wyrównywanie szans edukacyjnych na terenach wiejskich poprzez wzbogacenie bazy sportowo-edukacyjnej, rozwój sprawności fizycznej dzieci i młodzieży

Grupy odbiorców: uczniowie zespołu szkół w Malachinie, mieszkańcy sołectwa

Harmonogram realizacji: Projekt zrealizowany

12. Budowa kompleksu sportowego (boisk) przy ZSP w Malachinie

Opis zadania: Zadanie polega na wybudowaniu nowoczesnego, ogólnie dostępnego kompleksu sportowego obejmującego boisko do gry w piłkę nożną, bieżnię itp. Jednocześnie konieczne jest zabezpieczenie linii energetycznej przebiegającej bezpośrednio nad boiskiem szkolnym, co zagraża bezpieczeństwu użytkujących boisko uczniów.

Cel: wyrównywanie szans edukacyjnych na terenach wiejskich poprzez wzbogacenie bazy sportowo-edukacyjnej, rozwój sprawności fizycznej dzieci i młodzieży

Grupy odbiorców: uczniowie zespołu szkół w Malachinie, mieszkańcy sołectwa Malachin i okolic, turyści

Harmonogram realizacji: Projekt zrealizowany

13. Budowa obserwatorium astronomicznego i stacji meteorologicznej w „starej” remizie

Opis zadania: Zadanie polega na zaadaptowaniu budynku „starej” remizy przy ul. Główniej na cele związane z rozwijaniem zainteresowań młodzieży – np. na obserwatorium astronomiczne i stację meteorologiczną.

Cel: poprawa jakości życia na obszarach wiejskich poprzez dostęp do lepszej jakości oferty kulturalnej, integracja wspólnot lokalnych,

Grupy odbiorców: uczniowie zespołu szkół w Malachinie, mieszkańcy sołectwa Malachin i okolic, turyści

Harmonogram realizacji: 2009-2020

Koszt: 15 000 zł

Źródło finansowania: MEiDN, konkursy unijne dla szkół, środki organu prowadzącego

14. Adaptacja biblioteki szkolnej na bibliotekę solecką

Opis zadania: Zadanie polega na zaadaptowaniu biblioteki szkolnej, mieszczącej się w „starej” szkole na potrzeby sołectwa. Mieści się ona na nowowyremontowanym poddaszu, przeznaczona jest obecnie jedynie dla uczniów szkół w Malachinie. Celem zadania jest doposażenie biblioteki (książki, regały biblioteczne, biurka, antyramy, sztalugi) tak aby mogła ona pełnić funkcje ogólnodostępnej biblioteki soleckiej oraz centrum kultury (wystawy, dostęp do internetu itd.).

Cel: aktywizacja społeczna i kulturalna mieszkańców

Grupy odbiorców: uczniowie zespołu szkół w Malachinie, mieszkańcy sołectwa Malachin i okolic, turyści

Harmonogram realizacji: 2009-2020

Koszt: 10 000 zł

Źródło finansowania: środki własne gminy, MEiDN, konkursy unijne dla szkół

15. Budowa „wiatrolapu” przed wejściem do budynku szkoły

Opis zadania: Zadanie polega na zadaszeniu części wejściowej do budynku szkoły w Malachinie, co zapobiegnie dużym stratom ciepła w budynku.

Cel: poprawa efektywności systemu grzewczego budynku, poprawa warunków dydaktycznych

Grupy odbiorców: uczniowie zespołu szkół w Malachinie, mieszkańcy sołectwa Malachin i okolic, turyści

Harmonogram realizacji: 2009-2020

Koszt: 10 000 zł

Źródło finansowania: środki organu prowadzącego, konkursy unijne dla szkół, środki własne

16. Przygotowanie i wydruk ulotki/folderu promującego Izbę Tradycji w Malachinie

Opis zadania: Oparcowanie i wydanie folderu promującego Izbę Tradycji OSP w Malachinie – jedyną placówkę tego typu w regionie.

Cel: Upowszechnienie bogatej historii miejscowości i przybliżenie tradycji, zebranie i zarchiwizowanie rozproszonych pamiątek, kronik i innego rodzaju archiwów dotyczących historii Malachina oraz OSP

Grupa odbiorców: mieszkańcy Malachina, turyści, zainteresowani historią

Harmonogram realizacji: 2009-2020

Koszt: 10 000,00 zł

Źródło finansowania: Ministerstwo Kultury i Dziedzictwa Narodowego, środki własne, fundacje, LGD Sandry Brdy

17. Utworzenie ścieżki przyrodniczej przy ZSP w Malachinie

Opis zadania: Utworzenie ścieżki przyrodniczej oraz ogrodu dendrologicznego na placu przed szkołą. Teren jest już częściowo zadrzewiony cennymi gatunkami drzew i krzewów. Zadanie obejmuje uzupełnienie nasadzeń oraz ustawienie tablic dydaktycznych i wiaty (zadaszenia) pozwalającej na przeprowadzenie zajęć w terenie.

Cel: wyrównywanie szans edukacyjnych na terenach wiejskich poprzez wzbogacenie bazy dydaktycznej

Grupy odbiorców: uczniowie zespołu szkół w Malachinie, mieszkańcy sołectwa Malachin i okolic, turyści

Harmonogram realizacji: 2009-2020

Koszt: 10 000 zł

Źródło finansowania: środki PGL LP, MEiDN, konkursy unijne dla szkół, środki własne gm.

18. Budowa nowych wiat przystankowych w Malachinie

Opis zadania: Budowa nowych wiat przystankowych w Malachinie, wykonanych z trwałego, przezroczystego tworzywa sztucznego, zapobiegającego wandalizmowi

Cel: poprawa estetyki wsi oraz jakości życia mieszkańców

Grupy odbiorców: uczniowie zespołu szkół w Malachinie, mieszkańcy sołectwa Malachin i okolic, turyści

Harmonogram realizacji: Projekt zrealizowany

19. Instalacja nadziemnych hydrantów w Malachinie

Opis zadania: Instalacja 10 nawierzchniowych hydrantów, umożliwiających podjęcie akcji ratunkowo-gaśniczej Straży Pożarnej

Cel: poprawa bezpieczeństwa i jakości życia mieszkańców

Grupy odbiorców: mieszkańcy sołectwa Malachin i okolic, turyści

Harmonogram realizacji: 2009-2020

Koszt: 15 000 zł

Źródło finansowania: środki własne gminy i sołectwa

20. Przebudowa drogi gminnej na odcinku od m. Malachin do m. Łubna wraz z budową kanalizacji deszczowej oraz budową oświetlenia drogowego

Opis zadania: Zadanie obejmuje przebudowę drogi w kierunku m. Malachin (ul. Akacyjowa – od skrzyżowania z ulicą Główną do miejscowości Łubna) wraz z budową kanalizacji deszczowej oraz budowy oświetlenia drogowego.

Cel: zwiększenie lokalnej atrakcyjności inwestycyjnej, osiedleńczej i turystycznej; poprawa jakości, zakresu i dostępności lokalnej infrastruktury, poprawa jakości życia mieszkańców Malachina, poprawa bezpieczeństwa.

Grupa odbiorców: mieszkańcy sołectwa Malachin oraz osoby spoza sołectwa

Harmonogram realizacji: 2016-2018

Koszt: 3 600 000 zł

Źródło finansowania: PROW, środki własne

21. Wyposażenie świetlicy wiejskiej w sprzęt nagłaśniający

Opis zadania: Zadanie obejmuje wyposażenie świetlicy wiejskiej w dobrej jakości sprzęt nagłaśniający między innymi głośniki, mikser, subwoofer, mikrofony, okablowanie.

Cel: Poprawa jakości życia mieszkańców Malachina.

Grupa odbiorców: mieszkańcy sołectwa Malachin oraz osoby spoza sołectwa

Harmonogram realizacji: 2016-2018

Koszt: 5 000,00 zł

Źródło finansowania: środki własne gminy i sołectwa

V. Podsumowanie

W oparciu o specyfikę wsi oraz zdiagnozowane potrzeby naszych mieszkańców, odwołując się również do bogatej historii i tradycji tych ziem, powstała zrównoważona koncepcja nowoczesnego, przyszłościowego sołectwa, będącego odzwierciedleniem potrzeb i oczekiwań mieszkańców, stanowiącą jednocześnie atrakcyjny „produkt turystyczny”.

Przedstawiona w niniejszym dokumencie wizja sołectwa Malachin wraz z uszczegółowieniem kierunków jego rozwoju na lata 2016-2020, została zaktualizowana w dniu 11 marca 2016 r. podczas zebrania sołectkiego.



BR.0007.22.2016

PROJEKT

UCHWAŁA NR XVII/171/16 RADY MIEJSKIEJ W CZERSKU

z dnia 22 marca 2016 r.

w sprawie określenia zasad przyznawania oraz wysokości diet przewodniczących jednostek pomocniczych

Na podstawie art. 37 b ust. 1 ustawy o samorządzie gminnym (t. j. – Dz. U. z 2015 r., poz. 1515 ze zm.)

Rada Miejska uchwała, co następuje:

§ 1.

1. Przyznaje się sołtysom miesięczne diety zryczałtowane w wysokości:

- a) dla sołectw o liczbie mieszkańców do 400 – 570 zł,
- b) dla sołectw o liczbie mieszkańców od 401 do 1000 – 630 zł,
- c) dla sołectw o liczbie mieszkańców od 1001 do 2000 – 680 zł,
- d) dla sołectw o liczbie mieszkańców powyżej 2000 – 730 zł.

2. Dla ustalenia wysokości diety w danym roku kalendarzowym przyjmuje się liczbę mieszkańców sołectwa według stanu na dzień 30 czerwca roku poprzedniego.

3. W ramach diety, o której mowa w ust. 1, sołtysi:

- a) realizują zadania w ramach środków przyznanych sołectwu,
- b) uczestniczą w pracach organów gminy,
- c) przekazują podatnikom z terenu sołectwa nakazy płatnicze oraz upomnienia.

4. Dieta, o której mowa w ust. 1, obejmuje również koszty abonamentu telefonicznego i rozmów służbowych.

§ 2.

1. Przyznaje się przewodniczącym zarządów osiedli miesięczne diety zryczałtowane w wysokości 570 zł.

2. W ramach diety, o której mowa w ust. 1, przewodniczący zarządów osiedli:

- a) realizują zadania w ramach środków przyznanych osiedlu,
- b) uczestniczą w pracach organów Gminy.

3. Dieta, o której mowa w ust. 1, obejmuje również koszty abonamentu telefonicznego i rozmów służbowych.

§ 3.

Wypłata diet następuje z dołu, do 10 dnia miesiąca następującego po miesiącu, za który dieta przysługuje, w kasie Urzędu Miejskiego lub na konto wskazane przez przewodniczącego jednostki pomocniczej.

§ 4.

Traci moc Uchwała Nr XXXIII/267/13 Rady Miejskiej w Czersku z dnia 14 listopada 2013 r. w sprawie określenia zasad przyznawania oraz wysokości diet przewodniczących jednostek pomocniczych.

§ 5.

Wykonanie uchwały powierza się Burmistrzowi Czerska.

§ 6.

Uchwała wchodzi w życie z dniem podjęcia, z mocą obowiązującą od 1 kwietnia 2016 r. i podlega ogłoszeniu na tablicy ogłoszeń.

Wnoszący:

Burmistrz Czerska

/-/ Jolanta Fierek

Przewodniczący Rady
Grzegorz Kobierowski

Uzasadnienie

Zgodnie z art. 37 b ust. 1 ustawy o samorządzie gminnym Rada Miejska może ustanowić zasady, na jakich przewodniczącemu organu wykonawczego jednostki pomocniczej będzie przysługiwała dieta oraz zwrot kosztów podróży służbowej.

Mając powyższe na uwadze podjęcie niniejszej uchwały uważa się za uzasadnione.

Wnosząc projekt uchwały jest Burmistrz Czerska.



BR.0007.23.2016

PROJEKT

UCHWAŁA NR XVII/172/16 RADY MIEJSKIEJ W CZERSKU

z dnia 22 marca 2016 r.

w sprawie ustalenia diet radnych

Na podstawie art. 25 ust. 4 – 8 ustawy z dnia 8 marca 1990 r. o samorządzie gminnym (t. j. – Dz. U. z 2015 r., poz. 1515 ze zm.)

Rada Miejska uchwala, co następuje:

§ 1.

Radnemu przysługuje zryczałtowana miesięczna dieta w wysokości:

- | | |
|--------------------------------------|-------------|
| 1) Przewodniczący Rady | – 1 725 zł, |
| 2) Zastępca Przewodniczącego Rady | – 950 zł, |
| 3) Przewodniczący Komisji | – 700 zł, |
| 4) Zastępca Przewodniczącego Komisji | – 620 zł, |
| 5) Radny | – 570 zł. |

§ 2.

Diety, o których mowa w § 1, nie podlegają sumowaniu.

§ 3.

1. Nieobecność radnego na sesji Rady Miejskiej lub na posiedzeniu Komisji powoduje każdorazowo obniżenie należnej radnemu diety o 20%, jednak łącznie nie więcej niż o 50% w skali miesiąca, z zastrzeżeniem ust. 2 i 3.

2. Obniżenia diety nie powoduje nieobecność z powodu:

- choroby radnego – potwierdzonej zaświadczeniem lekarskim,
- zgonu i pogrzebu członka najbliższej rodziny tj. małżonka, zstępnych i wstępnych,
- podróży służbowej na polecenie pracodawcy – potwierdzonej poleceniem wyjazdu służbowego.

3. Nie obniża się radnemu diety z powodu nieobecności na sesji Rady Miejskiej zwołanej w trybie art. 20 ust. 3 ustawy z dnia 8 marca 1990 r. o samorządzie gminnym (t. j. – Dz. U. z 2015 r., poz. 1515 ze zm.).

§ 4.

Wyplata diet następuje z dołu, do 10 dnia miesiąca następującego po miesiącu, za który dieta przysługuje, w kasie Urzędu Miejskiego lub na konto wskazane przez radnego.



§ 5.

W miesiącu, w którym dochodzi do objęcia albo wygaśnięcia mandatu lub funkcji, radny otrzymuje dietę w wysokości proporcjonalnej do ilości dni w miesiącu, w czasie których sprawował mandat lub funkcję.

§ 6.

Wykonanie uchwały powierza się Burmistrzowi Czerska.

§ 7.

Traci moc Uchwała Nr XXIV/195/13 Rady Miejskiej w Czersku z dnia 21 lutego 2013 roku w sprawie ustalenia diet radnych.

§ 8.

Uchwała wchodzi w życie z dniem podjęcia, z mocą obowiązującą od 1 kwietnia 2016 r. i podlega ogłoszeniu na tablicy ogłoszeń.

Wnoszący:

Przewodniczący Rady

/-/ Grzegorz Kobierowski

Przewodniczący Rady

Grzegorz Kobierowski

Uzasadnienie

Zgodnie z art. 25 ust. 4 - 8 ustawy o samorządzie gminnym Rada Miejska ustala wysokość diet oraz zasady ich wypłacania. Zgodnie z przytoczonymi przepisami, przy ustalaniu wysokości diet, Rada Miejska jest zobowiązana wziąć pod uwagę funkcje pełnione przez radnych. Diety Radnych w Gminie Czersk nie były waloryzowane od 2007 roku.

Mając powyższe na uwadze podjęcie niniejszej uchwały uważa się za uzasadnione.

Wnosząc projekt uchwały jest Przewodniczący Rady.