



Czersk, 2015-09-18

BR.0002.8.2015

Pani/Pan .....

.....

Zwołuję X sesję Rady Miejskiej w Czersku, która odbędzie się w dniu **30 września 2015 r. (środa)** o **godzinie 13:00** w sali konferencyjnej Urzędu Miejskiego w Czersku z następującym porządkiem obrad:

1. Otwarcie sesji i stwierdzenie quorum.
2. Przyjęcie ewentualnych zmian w porządku obrad sesji.
3. Przyjęcie protokołu z poprzedniej sesji Rady.
4. Sprawozdanie z pracy Burmistrza w okresie między sesjami – str. 2.
5. Wystąpienie doradcy Burmistrza – Adama Domińskiego na temat powierzonych mu zadań do zrealizowania w gminie Czersk.
6. Informacja o wykonaniu budżetu za I półrocze 2015 r. i o kształtowaniu się wieloletniej prognozy finansowej w 2015 r. – str. 6.
7. Informacja o stanie realizacji zadań oświatowych oraz aktualnych wyników sprawdzianów (po VI klasie szkoły podstawowej) i egzaminów gimnazjalnych – str. 8
8. Interpelacje i zapytania radnych.
9. Podjęcie uchwał w sprawie:
  - a) udzielenia pomocy finansowej Powiatowi Chojnickiemu na realizację projektu pn.: „Poprawa bezpieczeństwa na drogach Powiatu Chojnickiego poprzez modernizację dróg powiatowych – etap II” – X/100/15, str. 41,
  - b) zatwierdzenia Aneksu nr 4 z dnia 27.02.2015 r. do Porozumienia – Umowy Partnerskiej nr FR/8/2013 z dnia 15.05.2013 r. zawartego pomiędzy Powiatem Chojnickim a Gminą Miejską Chojnice, Gminą Chojnice, Gminą Brusy, Gminą Czersk, Gminą Konarzyny, Gminą Miejską Człuchów, Gminą Człuchów w sprawie współpracy przy realizacji projektu pn.: „Chojnicko -Człuchowski Miejski Obszar Funkcjonalny” – X/101/15, str. 43,
  - c) uchwalenia zmiany miejscowego planu zagospodarowania przestrzennego części miasta Czersk w rejonie ulic: Starogardzkiej i Wicka Rogali – X/102/15, str. 49,
  - d) uchwalenia zmiany miejscowego planu zagospodarowania przestrzennego terenu w rejonie ulic: Przytorowej i Lipowej w obrębie miasta Czersk – X/103/15, str. 59,
  - e) uchwalenia zmiany miejscowego planu zagospodarowania przestrzennego terenu w rejonie ulic: Przytorowej, Matejki i Lipowej w obrębie miasta Czersk – X/104/15, str. 69,
  - f) uchwalenia zmiany miejscowego planu zagospodarowania przestrzennego części gminy Czersk we wsi Modrzejewo – X/105/15, str. 79,
  - g) uchwalenia zmiany miejscowego planu zagospodarowania przestrzennego części gminy we wsi Lutom – X/106/15, str. 89,
  - h) uchwalenia zmiany miejscowego planu zagospodarowania przestrzennego obejmującego obszar części działki o nr 273 w obrębie geodezyjnym Łąg Lipki – X/107/15, str. 102,
  - i) zmiany wieloletniej prognozy finansowej Gminy Czersk – X/108/15, str. 112,
  - j) zmiany uchwały budżetowej na 2015 rok – X/109/15, str. 128.
10. Odpowiedzi na interpelacje i zapytania radnych.
11. Wolne wnioski i informacje.
12. Zakończenie sesji.

**Przewodniczący Rady**

**/-/ Grzegorz Kobierowski**



Czersk, 2015-09-16

BR.0057.7.2015

## SPRAWOZDANIE Z DZIAŁALNOŚCI BURMISTRZA

### I. W okresie od 25 sierpnia do 10 września 2015 r. Burmistrz Czerska wydała 14 zarządzeń w sprawach:

- 1) określenia podstawowych parametrów do prac nad projektem budżetu gminy Czersk na 2016 rok – Zarz. nr 211/15,
- 2) przyjęcia materiałów na sesję Rady Miejskiej w Czersku – Zarz. nr 212/15,
- 3) stwierdzenia wygaśnięcia członkostwa w Obwodowej Komisji ds. Referendum Nr 14 w Łęgu – Zarz. nr 213/15,
- 4) zmiany uchwały budżetowej na 2015 rok, zadań z zakresu administracji rządowej oraz innych zadań zleconych Gminie Czersk ustawami na 2015 rok – Zarz. nr 214/15,
- 5) zmiany planu finansowego Urzędu Miejskiego w Czersku na 2015 rok – Zarz. nr 215/15,
- 6) stwierdzenia wygaśnięcia członkostwa w Obwodowej Komisji ds. Referendum Nr 4 w Czersku – Zarz. nr 216/15,
- 7) powierzenia stanowiska pełniącego obowiązki dyrektora Zespołu Obsługi Finansowej w Czersku – Zarz. nr 217/15,
- 8) wydzierżawienia części nieruchomości nr 389/2 położonej w Czersku przy ul. Dr Zielińskiego – Zarz. nr 218/15,
- 9) udzielenia upoważnienia Pani Alinie Kaszkiel – Suskiej – dyrektorowi Miejsko – Gminnego Ośrodka Pomocy Społecznej w Czersku – Zarz. nr 219/15,
- 10) nieodpłatnego przejęcia przez Gminę Czersk prawa użytkowania wieczystego nieruchomości nr 109 położonej w Malachinie – Zarz. nr 220/15,
- 11) zmiany uchwały budżetowej na 2015 rok – Zarz. nr 221/15,
- 12) zmiany planu finansowego Urzędu Miejskiego w Czersku – Zarz. nr 222/15,
- 13) powołania Dyrektora Ośrodka Kultury w Rytle – Zarz. nr 223/15,
- 14) wyrażenia zgody na ustanowienie służebności przesyłu wodociągu na działkach nr 251/3 LP, 252 LP, 318/3 LP, 316 LP, 317 LP, 389/12 LP i 396 położonych w obrębie ewidencyjnym Lutom będących własnością Skarbu Państwa – Państwowego Gospodarstwa Leśnego Lasy Państwowe – Nadleśnictwa Rytle na rzecz Gminy Czersk – Zarz. 224/15.

## SPRAWOZDANIE Z WYKONANIA UCHWAŁ RADY MIEJSKIEJ

### II. Na sesji w dniu 3 września 2015 r. Rada Miejska podjęła uchwały w sprawie:

- 1) zmiany Uchwały nr VIII/60/11 Rady Miejskiej w Czersku z dnia 16 czerwca 2011 r. w sprawie Statutu Gminy Czersk - IX/85/15 – uchwała została przekazana Redakcji Dziennika Urzędowego Województwa Pomorskiego w celu publikacji, wejdzie w życie po upływie 14 dni od dnia ogłoszenia,
- 2) utworzenia Obwodu Głosowania nr 15 w Oddziale Zewnętrznym Aresztu Śledczego w Chojnicach mieszczącym się w Czersku dla przeprowadzenia wyborów do Sejmu Rzeczypospolitej i do Senatu Rzeczypospolitej Polskiej zarządzonych na dzień 25 października 2015 roku - IX/86/15 – uchwała wejdzie w życie po upływie 14 dni od dnia ogłoszenia, została przekazana Redakcji Dziennika Urzędowego Województwa Pomorskiego oraz Kierownikowi Oddziału Zewnętrznego w Czersku,

- 3) zmiany Uchwały nr VI/56/15 Rady Miejskiej w Czersku z dnia 14 maja 2015 r. w sprawie zmiany Uchwały nr XII/113/03 Rady Miejskiej w Czersku z dnia 30 września 2003 r. w sprawie utworzenia Młodzieżowej Rady Miejskiej w Czersku - IX/87/15 – uchwała weszła w życie z dniem podjęcia, została przekazana Przewodniczącej Młodzieżowej Rady Miejskiej oraz opiekunom,
- 4) zatwierdzenia Aneksu nr 3 z dnia 20.03.2015 r. do Umowy Partnerskiej z dnia 29.10.2008 r. w sprawie określenia zasad partnerstwa przy wspólnej realizacji zadania pn. „Budowa tras rowerowych i infrastruktury turystycznej w powiecie chojnickim w ramach programu Kaszubska Marszruta” - IX/88/15 – uchwała weszła w życie z dniem podjęcia, a załącznik tj. aneks został przekazany Redakcji Dziennika Urzędowego Województwa Pomorskiego celem publikacji,
- 5) zatwierdzenia Aneksu nr 1 z dnia 7 maja 2015 r. do Umowy Partnerskiej nr FR/42/2014 z dnia 23 września 2014 roku zawartej pomiędzy Powiatem Chojnickim, a Gminą Chojnice, Gminą Miejską Chojnice, Gminą Czersk i Gminą Brusy w sprawie współpracy przy realizacji projektu pn.: „Poprawa bezpieczeństwa na drogach Powiatu Chojnickiego poprzez modernizację dróg powiatowych – etap II” - IX/89/15 – uchwała weszła w życie z dniem podjęcia, a załącznik tj. aneks został przekazany Redakcji Dziennika Urzędowego Województwa Pomorskiego celem publikacji,
- 6) przystąpienia do realizacji operacji, której celem jest utworzenie i wyposażenie Dziennego Domu „Senior-WIGOR” w mieście Czersk, dla mieszkańców Gminy Czersk w ramach Programu Wieloletniego – „Senior-WIGOR” na lata 2015-2020 – Edycja 2015 - IX/90/15 – uchwała weszła w życie z dniem podjęcia,
- 7) przystąpienia do sporządzenia zmiany miejscowego planu zagospodarowania przestrzennego terenu w rejonie ulic: Długiej i Polnej we wsi Łąg - IX/91/15 – uchwała weszła w życie z dniem podjęcia,
- 8) przystąpienia do sporządzenia zmiany miejscowego planu zagospodarowania przestrzennego części gminy Czersk obejmującego obszar działki o nr 820/1 w obrębie geodezyjnym Krzyż - IX/92/15 – uchwała weszła w życie z dniem podjęcia,
- 9) przystąpienia do sporządzenia miejscowego planu zagospodarowania przestrzennego części gminy Czersk we wsi Ostrowite w rejonie ulic: Widokowej, Wrzosowej i Jodłowej - IX/93/15 – uchwała weszła w życie z dniem podjęcia,
- 10) uchwalenia zmiany miejscowego planu zagospodarowania przestrzennego części miasta Czersk w rejonie ulicy Alei 1000-lecia w Czersku - IX/94/15 – uchwała wejdzie w życie po upływie 14 dni od ogłoszenia w Dzienniku Urzędowym Województwa Pomorskiego,
- 11) uchwalenia zmiany miejscowego planu zagospodarowania przestrzennego terenu zabudowy mieszkaniowej przy ul. Zielonej w Czersku obejmującego części działek nr 50 i 2119/1 - IX/95/15 – uchwała wejdzie w życie po upływie 14 dni od ogłoszenia w Dzienniku Urzędowym Województwa Pomorskiego,
- 12) uchwalenia miejscowego planu zagospodarowania przestrzennego części miasta Czersk w rejonie ulic: 21 Lutego i Podleśnej - IX/96/15 – uchwała wejdzie w życie po upływie 14 dni od ogłoszenia w Dzienniku Urzędowym Województwa Pomorskiego,
- 13) uchwalenia miejscowego planu zagospodarowania przestrzennego części miasta Czersk w rejonie ulicy Łubianka - IX/97/15 – uchwała wejdzie w życie po upływie 14 dni od ogłoszenia w Dzienniku Urzędowym Województwa Pomorskiego,
- 14) uchwalenia miejscowego planu zagospodarowania przestrzennego części miasta Czersk w rejonie ulicy Cisowej - IX/98/15 – uchwała wejdzie w życie po upływie 14 dni od ogłoszenia w Dzienniku Urzędowym Województwa Pomorskiego,
- 15) uchwalenia miejscowego planu zagospodarowania przestrzennego części gminy Czersk w obrębie geodezyjnym Będźmierowice - IX/99/15 – uchwała wejdzie w życie po upływie 14 dni od ogłoszenia w Dzienniku Urzędowym Województwa Pomorskiego.

## ODBYTE NARADY I SPOTKANIA

### Burmistrz Jolanty Fierek:

20.08.2015	Spotkanie w Urzędzie Marszałkowskim w Gdańsku w sprawie utworzenia i funkcjonowania na terenie Gminy Czersk przedsiębiorstwa komunalnego.
21.08.2015	Udział w Inauguracji rozgrywek meczowych z miastem Boizenburg.
26.08.2015	Spotkanie z ustępującymi członkami Rady Sołectwa Łąg.
27.08.2015	Podpisanie aktu notarialnego dot. sprzedaży lokalu mieszkalnego przy ul. Starogardzkiej 26.
28.08.2015	Udział w posiedzeniu Komisji Oświaty, Kultury, Sportu i Turystyki. Udział w naradzie z dyrektorami szkół z terenu Gminy Czersk.
29.08.2015	Spotkanie z panem Bogdanem Dywel w sprawie drogi z Łęga do Bukowej Góry.
31.08.2015	Udział w Dożynkach Powiatowych w Konarzynach. Udział w posiedzeniu Komisji Rewizyjnej. Udział w posiedzeniu Komisji Rolnictwa, Infrastruktury, Działalności Gospodarczej i Ochrony Środowiska.
01.09.2015	Udział w posiedzeniu Komisji Zdrowia i Problemów Społecznych.
02.09.2015	Udział w posiedzeniu Komisji Budżetu i Finansów.
03.09.2015	Spotkanie z Dr Wituszyńskim (SPZOZ) w sprawie zatrudnienia w SPZOZ Czersk.
04.09.2015	Udział w IX sesji Rady Miejskiej w Czersku. Spotkanie z panią Haliną Wika Czarnowską – podziękowanie za wieloletnie pełnienie funkcji Dyrektora Ośrodka Kultury w Rytlu.
05.09.2015	Udział w uroczystym podsumowaniu konkursu na „ Najestetyczniejszą posesję roku 2015”.
07.09.2015	Udział w tradycyjnych Rolniczo- Leśnych Dożynkach Gminnych.
08.09.2015	Spotkanie z PKP w sprawie przejęcia budynku przy ul. Kolejowej. Udział w zebraniu z mieszkańcami Osiedla Nr 2 w Czersku „Chojnickie”.
09.09.2015	Udział w zebraniu z mieszkańcami Sołectwa Łąg. Wizyta w Instytucie Lecha Wałęsy w Gdańsku w sprawie organizacji Olimpiady nt. Pokojowej Nagrody Nobla. Udział w zebraniu z mieszkańcami Sołectwa Mosna.
11-12.09.2015	Udział w zebraniu z mieszkańcami Osiedla Nr 3 w Czersku „Starogardzkie”. Udział w VII Kongresie Kobiet w Warszawie.

### I Zastępcy Burmistrza Matusza Rydzkowskiego:

29.08.2015r.	Dożynki Powiatowe w Konarzynach,
31.08.2015r.	Komisja Rewizyjna,
31.08.2015r.	Komisja Rolnictwa, Infrastruktury, Działalności i Ochrony Środowiska,
31.08.2015r.	Komisja Zdrowia i Problemów Społecznych,
01.09.2015r.	Komisja Budżetu i Finansów,
01.09.2015r.	Złożenie kwiatów pod pomnikiem z okazji 76. rocznicy rozpętania II Wojny Światowej,
01.09.2015r.	P. Leszczyński - spotkanie dotyczące wiaty przy OSP,
02.09.2015r.	Spotkanie w sprawie zadań budżetowych,
03.09.2015r.	Sesja Rady Miejskiej,
05.09.2015r.	Dożynki Gminne w Będźmierowicach,
07.09.2015r.	Spotkanie z przedstawicielami PKP,
08.09.2015r.	Spotkanie z mieszkańcami Osiedla Chojnickiego,
08.09.2015r.	Spotkanie z mieszkańcami Łęga,
09.09.2015r.	Spotkanie z mieszkańcami Sołectwa Mosna,

09.09.2015r.	Spotkanie z mieszkańcami Osiedla Starogardzkiego,
10.09.2015r.	Spotkanie z mieszkańcami Sołectwa Złotowo,
10.09.2015r.	Spotkanie z mieszkańcami Sołectwa Kurcze,
11.09.2015r.	Spotkanie z mieszkańcami Sołectwa Wieck,
11.09.2015r.	Spotkanie z mieszkańcami Sołectwa Odry,
12.09.2015r.	V Gutowieckie Święto Grzyba.

## II Zastępcy Burmistrza Grzegorza Klauzy:

24.08.2015r.	Komisja Konkursowa – Wybór Dyrektora OK w Rytlu.
26.08.2015r.	Gdańsk – podpisanie umowy – dot. instalacji fotowoltaicznych.
27.08.2015r.	Komisja Konkursowa – spotkanie kandydatem na Dyrektora OK-Rytl.
27.08.2015r.	Spotkanie z Dyrektorem Zespołu Szkół im. Jana Pawła II – P. Ewą Wrycza.
28.08.2015r.	Narada Dyrektorów Szkół.
30.08.2015r.	Uczestnictwo w spektaklu – Pippi- Pończoszanka.
31.08.2015r.	Komisja Rewizyjna.
31.08.2015r.	Komisja Rolnictwa, Infrastruktury, Działalności i Ochrony Środowiska.
31.08.2015r.	Komisja Zdrowia i Problemów Społecznych.
01.09.2015r.	Komisja Budżetu i Finansów.
01.09.2015r.	Złożenie kwiatów pod pomnikiem z okazji 76. rocznicy rozpętania II Wojny Światowej.
02.09.2015r.	Spotkanie w sprawie zadań budżetowych.
03.09.2015r.	Sesja Rady Miejskiej.
04.09.2015r.	Spotkanie z P. Haliną Wika-Czarnowską, podziękowanie.
06.09.2015r.	Szarża pod Krojantami.
08.09.2015r.	Spotkanie z mieszkańcami Osiedla Chojnickiego.
08.09.2015r.	Spotkanie z mieszkańcami Łęga.
09.09.2015r.	Spotkanie z mieszkańcami Sołectwa Mosna.
09.09.2015r.	Spotkanie z mieszkańcami Osiedla Starogardzkiego.
10.09.2015r.	Spotkanie w ZS w Rytlu, dot. podjazdu.
10.09.2015r.	Spotkanie z Dyrektorami Szkół oraz Dyrektorem MGOPS.
10.09.2015r.	Spotkanie z mieszkańcami Sołectwa Złotowo.
10.09.2015r.	Spotkanie z mieszkańcami Sołectwa Kurcze.
11.09.2015r.	Spotkanie z Maximus Broker (oferta ubezpiecz. grup).
11.09.2015r.	Spotkanie z mieszkańcami Sołectwa Wieck.
11.09.2015r.	Spotkanie z mieszkańcami Sołectwa Odry.

**BURMISTRZ**

*Jolanta Fierek*  
**Jolanta Fierek**



Do informacji Burmistrza Miasta dołączono informacje z wykonania planów finansowych przez samorządowe instytucje kultury (Ośrodki Kultury w Czersku, Rytle i Łęgu) oraz SP ZOZ w Czersku.

Jak wynika z przedłożonych materiałów sprawozdawczych dochody budżetowe zostały zrealizowane w wysokości 37.746.325,87 zł co stanowi 56,1% rocznego planu, a wydatki w wysokości 33.086.066,72 zł (48,0% planu wydatków).

Na planowany deficyt budżetowy w wysokości 1.710.000 zł, za I półrocze br. zrealizowano nadwyżkę 4.660.259,15 zł.

Analiza danych zawartych w informacji opracowanej przez Burmistrza nie wykazała różnic w stosunku do danych wynikających z przedłożonych tutaj Izbie półrocznych sprawozdań z wykonania budżetu.

Przedstawiona informacja o kształtowaniu się wieloletniej prognozy finansowej za I półrocze 2015 roku zawiera szczegółową analizę w ujęciu wartościowym i rzeczowym, w szczególności w zakresie realizacji przedsięwzięć objętych WPF. Na dzień 30 czerwca 2015r. zobowiązania długoterminowe budżetu wynosiły 22.450.000 zł, co stanowi 33,37% w relacji do planowanych dochodów budżetowych na bieżący rok. Gmina Czersk posiada również zobowiązania niewymagalne z tytułu udzielonych poręczeń w kwocie 1.690.055,00 zł.

Zdaniem Składu Orzekającego sporządzona informacja przedstawia faktyczny obraz wykonania budżetu za I półrocze 2015r. Zawiera ona niezbędne dane, które mogą być pomocne w zakresie oceny wykonania zadań w br. oraz podejmowania decyzji dotyczących pełnej realizacji budżetu w 2015r.

Biorąc powyższe pod uwagę Skład Orzekający postanowił jak w sentencji.

Od niniejszej uchwały służy odwołanie do Kolegium Regionalnej Izby Obrachunkowej w Gdańsku w ciągu 14 dni od dnia jej doręczenia.



INFORMACJA  
Dziękuję  
10.07.2015

## Informacja o stanie realizacji zadań oświatowych za rok szkolny 2014/2015

### Ogólne warunki finansowania zadań oświatowych

W roku 2015 aktualna wielkość subwencji oświatowej należnej Gminie Czersk wynosi ok. 16,6 mln zł, natomiast plan wydatków wg stanu na dzień 31.07.2015 r. w dziale oświata wynosi ok. 24,5 mln zł, a w dziale edukacyjna opieka wychowawcza ok. 1,3 mln zł.

### Kadra pedagogiczna i awans zawodowy

W dniu 17 lipca 2015 r. egzamin na stopień nauczyciela mianowanego zdało 6 osób, które w dniu 28 sierpnia 2015 r. złożyły ślubowanie i otrzymały akty mianowania.

### Zatrudnienie nauczycieli w poszczególnych stopniach awansu zawodowego w roku szkolnym 2014/2015.

Stopień	Liczba nauczycieli
Dyplomowany	167
Mianowany	32
Kontraktowy	49
Stażysta	10
Razem	258

### Liczba nauczycieli w placówkach

Placówka	Liczba nauczycieli
PS-1	8
PS-2	27
SP-1	73
SP-G	12
ZS-Cz	50
ZS-Ł	36
ZS-R	52
Razem	258

### Pomoc materialna dla uczniów

Podobnie jak w latach ubiegłych w roku szkolnym 2014/2015 realizowany był Rządowy program pomocy uczniom – „Wyprawka szkolna”. Dofinansowanie na zakup podręczników w ramach programu otrzymali uczniowie klas II, III i VI szkoły podstawowej, kl. III szkoły ponadgimnazjalnej: zasadniczej szkoły zawodowej, liceum ogólnokształcącego i technikum oraz uczniowie niepełnosprawni posiadający orzeczenie o potrzebie kształcenia specjalnego: słabowidzący, niesłyszący, słabo słyszający, z niepełnosprawnością intelektualną w stopniu lekkim, umiarkowanym lub znacznym, z niepełnosprawnością ruchową, w tym z afazją, z autyzmem, w tym zespołem Aspergera, z niepełnosprawnościami sprzężonymi łącznie 522 uczniów. Otrzymano dotacje w wysokości 150 425 zł. W roku szkolnym 2015/2016 Ministerstwo Edukacji Narodowej kontynuuje program – „Wyprawka szkolna”. Nadal funkcjonuje system stypendiów i zasiłków szkolnych, zgodnie z ustawą o systemie oświaty. W ubiegłym roku szkolnym uczniowie klasy I szkoły podstawowej otrzymali bezpłatne podręczniki z MEN do zajęć z zakresu edukacji: polonistycznej, matematycznej, przyrodniczej i społecznej, materiały edukacyjne oraz materiały ćwiczeniowe. Gmina otrzymała dotacje w kwocie 24 623 zł na wyposażenie klas I szkół podstawowych w podręczniki do zajęć z zakresu danego języka nowożytnego oraz materiały ćwiczeniowe. W roku szkolnym 2015/2016 uczniowie kolejnych klas otrzymują bezpłatne podręczniki tj. klasy II i IV szkoły podstawowej oraz klasy I gimnazjum.

Zestawienie porównawcze głównych wskaźników organizacji gminnych placówek oświatowych w roku szkolnym 2014/2015 i 2015/2016 (stan wg arkuszy organizacyjnych zatwierdzonych na dzień 31 maja danego roku)

Lp	Placówki	Liczba uczniów/ wychow.		Liczba oddz. (łącznie z kl. „0”)		Liczba godz. zaj. eduk. – wych.		Liczba et. prac. admin. i obsł.		Liczba godz. świetlicy		Liczba godz. pedagog./psych.		Liczba godz. logopedy		Liczba godz. biblioteki	
		2014/15	2015/16	2014/15	2015/16	2014/15	2015/16	2014/15	2015/16	2014/15	2015/16	2014/15	2015/16	2014/15	2015/16	2014/15	2015/16
1	Rok szkolny	5	6	5	6	5	6	5	6	5	6	5	6	5	6	5	6
	Przedszkole Samorządowe Nr 1 w Czersku	75	75	3	3	134,5	141,5	6	6	-	-	6	6	-	-	-	-
2	Przedszkole Samorządowe Nr 2	297	272	14	14	546	573,5	11,5	12	-	2	24	24	-	24	-	-
3	Szkoła Podstawowa Nr 1	928	1038	42	48	1487	1600,6	16,5	17	82	48	24	24	60	60	60	60
4	Szkoła Podstawowa w Golepju	100	92	7	7	232	232	3	3,25	18	-	5	6	5	6	5	6
5	Zespół Szkół w Czersku	61	56	3	3	1081	1186,4	16,75	17	52	48	2	2	60	60	60	60
	Szkoła Podst. Sportowa	489	500	21	22												
	Gimnazjum																
6	Zespół Szkół w Rytle	67	63	3	3	1051,5	1123	18,2	18,33	55	24	24	24	32,5	32,5	32,5	32,5
	Przedszkole Samorządowe	339	349	18	19												
	Szkoła Podstawowa	138	123	6	6												
	Gimnazjum																
7	Zespół Szkół w Łęgu	69	52	3	3	728,5	732,32	11,64	13,64	41	12	6	7	30	30	30	30
	Przedszkole Samorządowe	173	191	11	11												
	Szkoła Podstawowa	97	103	5	6												
	Gimnazjum																

69

Poniżej przedstawiamy materiały informacyjne przygotowane przez Dyrektorów poszczególnych placówek.

### **Przedszkole Samorządowe nr 1 im. Kubusia Puchatka w Czersku**

1. Liczba dzieci uczęszczających do naszego przedszkola :

<b>Oddział I 3 latki</b>	<b>Oddział II 4 latki</b>	<b>Oddział III 5 latki</b>	<b>Razem</b>
25	25	25	75 dzieci

2. Informacja o stanie organizacyjnym placówki:

Rok szkolny 2014/2015:

Nauczyciele – 6,11 etatu, czyli - 133,50 godzin dydaktycznych, logopeda prowadziła zajęcia z 50 dziećmi mającymi wady wymowy. Dwa razy w tygodniu po 3 godz. były prowadzone w Mokrem zajęcia świetlicowe dla dzieci w wieku przedszkolnym. Ze względu na brak dzieci zajęcia w następnym roku szkolnym nie będą kontynuowane.

Rok szkolny 2015/2016:

Nauczyciele 6,16 etatu, czyli 140,50 godzin dydaktycznych. Od 01 września 2015 wydłużono czas pracy przedszkola i czynne jest od godz. 6.30 do godz. 17.00.

Pracownicy obsługi przedszkola – 6 etatów. Dzienna stawka żywieniowa wynosi 6 zł i pozwala na przygotowywanie zbilansowanych posiłków dla dzieci. Codziennie przygotowywane są trzy posiłki: śniadanie, obiad i podwieczorek oraz dzieci otrzymują II śniadanie w postaci soków, owoców, surówek z marchewki, sałatek, koktajli i jogurtów owocowych, w salach dostępna jest woda mineralna. W żywieniu dzieci w przedszkolu wykorzystujemy przepisy kuchni regionalnej, na stole często gości ulubiona przez dzieci „Polewka kaszubska”, „Wieprzowina po borowiacku z ogórkiem i kaszą”, „Talarki serowe”, „Racuchy z jabłkami” itd.

3. Najważniejsze wydarzenia:

W roku szkolnym 2014/2015 realizowaliśmy podstawę programową wychowania przedszkolnego w oparciu o program edukacji przedszkolnej „Nasze przedszkole – program edukacji przedszkolnej wspomagający rozwój aktywności dzieci”. Kontynuacja pracy edukacyjnej poprzez programy i innowacje własne:

- „Pierwsze kroki w przedszkolu - adaptacja dzieci 3– letnich ”,
- „Zdolny przedszkolak” – rozwijanie talentów dzieci”,
- „Edukacja zdrowotna dzieci w wieku przedszkolnym”,
- „Program wychowania komunikacyjnego”,
- „Plan współpracy z rodzicami”,
- „Program wychowawczy”,
- „Wspomaganie rozwoju dziecka w wieku przedszkolnym z obniżoną sprawnością intelektualną, motoryczną i emocjonalną”,
- „Spotkania wielkich ludzi z małymi ludźmi”,
- „Nasz mała ojczyzna - Edukacja regionalna i zajęcia kulinarne dla dzieci”,
- „Obserwacja i diagnoza dziecka drogą do sukcesu w szkole”.

Cały rok szkolny 2014/2015 przebiegał bardzo pracowicie. Dzieci chętnie uczęszczały do przedszkola i wykazywały się dużą aktywnością w różnych dziedzinach. Organizowane z dziećmi zajęcia dydaktyczno – wychowawcze przełożyły się na sukcesy odnoszone w konkursach na szczeblu gminnym i powiatowym promując naszą gminę, m.in.:

- I i III miejsce, jedno wyróżnienie w konkursie plastycznym „Zienia Kaszubska słoneczna i czysta” organizowanego przez Dom Kultury w Brusach,
- dwa wyróżnienia w IX Powiatowym Wiosennym Konkursie Wiedzy Przyrodniczej organizowanym przez Park Narodowy Bory Tucholskie w Charzykowach na temat „Wiosenne, leśne rośliny” w części plastycznej, a w teoretycznej 5 - latki w kategorii dzieci „0 – I klasa” zajęły VI i IX miejsce,

- cztery I miejsca, jedno drugie, pięć wyróżnień w konkursie plastycznym „Najfajniejsze chwile z Mamą” organizowany przez Ośrodek Kultury w Łęgu,
- I miejsce i wyróżnienie w Gminnym Przeglądzie Piosenki Dziecięcej,
- wyróżnienie w konkursie recytatorskim „Znam i lubię wiersze Jana Brzechwy”,
- nagroda za kostiumy w Gminnym Przeglądzie Teatryków „Świat Przyrody, Świat Przygody”.

Zapewniamy dzieciom właściwy rozwój, poziom akceptacji, serdeczności i bezpieczeństwa, które są priorytetem w codziennej pracy naszego przedszkola. Dzieci poznają podstawowe zasady i normy życia społecznego, uczą się współpracy w grupie, są radosne i uśmiechnięte. Rozwijamy u dzieci poczucie przynależności narodowej (godło, hymn, flaga Polski) oraz „Naszej Małej Ojczyzny – Czersk, nasze miasto” - najważniejsze instytucje, kultura, otoczenie, możliwości, przywiązanie do rodziny. W ramach kontynuacji programu „Cała Polska czyta dzieciom” rodzice czytali dzieciom w przedszkolu bajki w grupach, co na pewno przyczyni się do rozwoju czytelnictwa wśród dzieci.

Bardzo często prowadzone były zajęcia kulinarne dla dzieci – różnorodne sałatki i koktajle owocowe, surówki warzywne, kanapki, pieczone zdrowe ciasta i ciasteczka, dzieci nabywały wiedzę o prawidłowych nawykach żywieniowych. Sprawna i dobra współpraca między nauczycielami oraz rodzicami przyniosła bardzo dobre efekty w przygotowywaniu przedszkolnych imprez, uroczystości, zajęć otwartych, festynów: Andrzejki, Mikołajki, Wigilia, Bal karnawałowy, Dzień Babci i Dziadka, Powitanie Wiosny, Śniadanie Wielkanocne, Święto Rodziny, Dzień Dziecka, Piknik nad jeziorem Ostrowite na zakończenie roku szkolnego.

Organizowaliśmy dla dzieci bardzo dużo wycieczek i spotkań z ciekawymi ludźmi. Dzięki bardzo dobrej współpracy z rodzicami dzieci uczestniczyły w wycieczkach do zakładów pracy rodziców – np. Jednostka Wojskowa, gospodarstwo rolne. Poznawaliśmy bliższe i dalsze otoczenie oraz okolice przedszkola, obserwowaliśmy pracę ludzi w różnych zawodach, poznawaliśmy m. in.: gatunki roślin, drzew, ptaków, zasady zachowania się w lesie i w ruchu ulicznym, instytucje użyteczności publicznej w Czersku.

W zakresie wspomagania rozwoju dzieci w osiągnięciu przez nie gotowości szkolnej stosowano szereg ćwiczeń i zadań mających na celu oddziaływanie na rozwój fizyczny, społeczny, emocjonalno – motywacyjny i intelektualny. Dobra diagnoza, indywidualne spojrzenie na każde dziecko, zapewnienie przez przedszkole troski o zdrowie i bezpieczeństwo, to gwarancja sukcesów w pracy z przedszkolakami. W zajęciach z dziećmi w przedszkolu uczestniczyła młodzież z Młodzieżowej Rady Miejskiej w Czersku – uczniowie Liceum Ogólnokształcącego im. W. Pola i Zespołu Szkół im. Jana Pawła II w Czersku – młodzież przygotowała dla dzieci atrakcyjne konkursy, gry i zabawy.

Planowane zamierzenia w zakresie pracy dydaktyczno – wychowawczej na rok szkolny 2015/2016 to kontynuacja dotychczasowych kierunków i programów w pracy oraz wdrożenie nowych projektów edukacyjnych: „Aktywne przedszkolaki – baw się zdrowo i sportowo”, „Fabryka muzyki”, „Jak to wierszydła dodają skrzydeł mowie, głowie i rozmowie”, „Wyczarujmy piękny świat”, „Uczymy się dobrych manier”, „Bezpieczny przedszkolak w różnych sytuacjach życia codziennego”, „Ekologia dla przedszkolaka”. Działania naszego przedszkola będą zmierzały w dalszym ciągu w kierunku integrowania społeczności przedszkolnej, aktywizowania dzieci i rodziców oraz promowania znaczenia edukacji przedszkolnej.

#### 4. Baza przedszkola:

Zrealizowane prace remontowo – modernizacyjne:

- wymiana wykładziny w sali i szatni oddziału II,
- malowanie szatni i łazienki oddziału I,
- malowanie kuchni i zaplecza kuchennego,
- zainstalowano system detekcji gazu Gaztex.

Potrzeby przedszkola:

- wymiana pieca centralnego ogrzewania,
- remont łazienki oddziału III,
- wymiana wykładzin w trzech salach dydaktycznych oraz na holu,
- zakup zabawek i pomocy dydaktycznych,
- doposażenie placu zabaw w ogrodzie przedszkolnym.

### Przedszkole Samorządowe nr 2 im. Jana Brzechwy w Cztersku

1. Etaty nauczycieli: 23,23 (w tym j. angielski i rytmika), etaty administracji i obsługi 11,5. Łączna liczba godzin wychowawczo-dydaktycznych w przedszkolu: 552 (w tym 6 OSP Będźmierowice).

2. Stan organizacyjny placówki :

Lp.	Oddział	Liczba dzieci
1.	3 latki	22
2.	4 latki	21
3.	4 - 5 latki	24
4.	5 latki	24
5.	5 - 6 latki	21
6.	6 latki	19
7.	6 latki „0” integracyjny	23
8.	6 latki „0” integracyjny	23
9.	6 latki „0” integracyjny	21
10.	6 latki „0”	23
11.	5 latki „0”	19
12.	5 latki „0”	20
13.	5 latki „0”	18
14.	5 latki „0”	18

Liczba oddziałów: 14 (w tym 3 oddziały integracyjne)

Razem wszystkich dzieci 296 (w tym 19 dzieci niepełnosprawnych)

Dzieci dowożonych: 23

Dzieci dożywianych z MOPS: ok.29, w przedszkolu 131 dzieci.

3. Najważniejsze wydarzenia:

Przystąpiliśmy do ogólnopolskiego programu „Szkoła promująca zdrowie” oraz programów edukacyjnych „Mamo, tato, wolę wodę” i „Akademia aquafresh”. Ponadto nasi wychowankowie uczestniczyli w konkursach organizowanych na terenie gminy i powiatu oraz w kilku konkursach ogólnopolskich, zdobywając wyróżnienia i czołowe miejsca. W minionym roku szkolnym zorganizowaliśmy kilka akcji charytatywnych: dla Domu Dziecka w Człuchowie, dla schroniska „Przytulisko”, opiekującego się zwierzętami oraz akcję „Czysty Aniołek” dla rodzin potrzebujących pomocy materialnej. Działania naszego przedszkola nadal zmierzać będą w kierunku aktywizowania społeczności lokalnej oraz promowania znaczenia edukacji przedszkolnej. Nieodpłatnie organizowane były kółka zainteresowań: teatralne, plastyczne, badawcze oraz prowadzona była terapia pedagogiczna z dziećmi mającymi trudności w nauce i z dziećmi niepełnosprawnymi. W przedszkolu dzieci z wadami wymowy korzystają z opieki logopedy. Od tego roku szkolnego dzieci mogły uczyć się języka angielskiego oraz korzystać z zajęć rytmiki. Zorganizowaliśmy X gminny konkurs recytatorski „Znam i lubię wiersze Jana Brzechwy” oraz liczne uroczystości integrujące rodzinę i środowisko (andrzejki, mikołajki, Wigilia, Dzień Babci i Dziadka, bal karnawałowy, Dzień Dziecka, Święto Rodziny).

4. W związku z realizacją podstawy programowej wychowania przedszkolnego i osiągnięcia jej celów będziemy wspomagać rozwój, wychowywać i kształcić dzieci w 15 obszarach działalności edukacyjnej.

Zgodnie z koncepcją przedszkola, współtworzonej wspólnie z rodzicami, będziemy nadal realizować następujące zadania edukacyjne:

- „Chodzę do przedszkola ekologicznego” - kształtowanie postaw ekologicznych u dzieci w wieku przedszkolnym,
- „Jestem widoczny – jestem bezpieczny. Bezpieczna zerówka” – zasady bezpiecznego zachowania na drogach, w przedszkolu i w domu,
- „One są wśród nas”. Program dla dzieci niepełnosprawnych,
- „Jestem sobie przedszkolaczek” - program adaptacyjny dla dzieci 3-4 letnich,
- „Jestem Polakiem i Europejczykiem” - przybliżenia wiedzy o Polsce oraz krajach Unii Europejskiej,
- „W krainie dobrej wróżki” – program przeciwdziałania zachowaniom agresywnym u dzieci w wieku przedszkolnym,
- „Książki bawią i uczą, bajeczki wychowują – Lubię, gdy dorosły mi czyta, a ja książeczki szanuję”,
- Kontynuacja realizacji programu wychowawczego i profilaktycznego – dbanie o swoje i innych zdrowie, bezpieczeństwo, pomaganie sobie nawzajem,
- W dalszym ciągu dbać o wszechstronny rozwój dzieci zgodnie z ich wrodzonym potencjałem w celu osiągnięcia gotowości szkolnej.

5. Zrealizowane prace remontowo – modernizacyjne:

- remont trzech sal dla dzieci z wymianą przewodów elektrycznych i rozdzielnią,
- zgodnie z przedsięwzięciem w Czerskim Budżecie Obywatelskim 2015 wymieniono płyty typu yomb na gładką powierzchnię polbrukową na parkingu przy przedszkolu.

6. Plany:

- zgodnie z zaleceniem PIP należy wymienić uszkodzone ogrodzenie placów zabaw terenu przedszkola,
- remont schodów zewnętrznych z podjazdem dla dzieci niepełnosprawnych,
- w kotłowni należy wymienić dwa piece gazowe i instalację elektryczną,
- zmodernizować pomieszczenia kuchenne, doposażyć w sprzęt AGD,
- inne, bieżące działania zapewniające bezpieczne warunki pracy i nauki.

Dyrektor Przedszkola  
Elżbieta Sokołowska

## **Zespół Szkół – Przedszkole Samorządowe w Rytlu**

1. Informacja o stanie organizacyjnym placówki i zmianach dotyczących nowego roku szkolnego.

Do trzech oddziałów Przedszkola Samorządowego w Rytlu uczęszcza obecnie 64 dzieci w wieku od 2,5 do 6 lat:

- 25 dzieci – w grupie 2,5 – 3 - latków,
- 25 dzieci – w grupie 3 – 4 - latków,
- 14 dzieci – w grupie „0”.

Przedszkole jest czynne w godzinach od 7:00 do 16:00. Nie wszystkie dzieci zgłoszone przez rodziców do grupy 3 – 4 – latków zostały przyjęte do przedszkola.

2. Najważniejsze wydarzenia oraz osiągnięcia i wyniki w konkursach, zawodach, olimpiadach z ostatniego roku szkolnego.

Osiągnięcia:

- udział w ogólnopolskim konkursie ekologicznym Buliba,
- udział w konkursie plastycznym „Akademia Aquafresh”,
- zdobycie certyfikatu „Kubusiowi Przyjaciele Natury”,

- udział w biciu rekordu Guinnessa w największej liczbie osób myjących zęby w tym samym czasie,
- udział w IX Powiatowym Konkursie Wiedzy Przyrodniczej,
- organizowanie konkursów wewnątrzprzedszkolnych:
  - zbiórki surowców wtórnych (makulatura, puszki),
  - konkursów plastycznych: „Wspólna zabawa”, „Jak spędziłem ferie zimowe?”, „Moje ulubione warzywo,
  - konkursu na stroik świąteczny,
- organizacja imprez: Wigilia, Dzień Babci i Dziadka, Zajączek, Dzień Strażaka, Dzień Matki i Ojca, Dzień Dziecka, wycieczka krajoznawcza, wyjazd do teatru,
- uroczystość pożegnania 5 i 6 – latków,
- akcja zbiórki plastikowych nakrętek dla chorego dziecka.

3. Planowane zamierzenia w zakresie merytorycznej pracy placówki - dydaktyka i sprawy wychowawcze.

- realizacja pomocy psychologiczno – pedagogicznej dla dzieci – realizacja założonych programów, ewaluacja i modyfikacja,
- szczególna dbałość o bezpieczeństwo dzieci w przedszkolu i zabaw na świeżym powietrzu,
- objęcie dzieci pomocą logopedyczną,
- prowadzenie obserwacji dzieci celem określenia poziomu ich gotowości szkolnej,
- ścisła współpraca z rodzicami wychowanków,
- dbałość o zachowanie tradycji w przedszkolu,
- współpraca z PPP w Chojnicach,
- rozwijanie zainteresowań dzieci,
- współpraca ze środowiskiem lokalnym.

#### 4. Dowożenie

W roku szkolnym 2014/2015 dowozem objętych było 14 dzieci Przedszkola Samorządowego w Rytlu (Olszyny – 1 dziecko, Gutowiec - 4 dzieci, Nadleśnictwo, Myłof – 9 dzieci).

#### 5. Dożywianie

Koszty wyżywienia w całości pokrywali rodzice dzieci. W przypadku trudnej sytuacji materialnej korzystali z dofinansowania MGOPS (2 dzieci – dofinansowanie obiadów). W roku szkolnym 2014/2015 w przedszkolu wydawane były 3 posiłki: śniadanie, obiad i podwieczorek.

Z dożywiania korzystało 64 dzieci, w tym:

- z obiadu – 64 dzieci,
- ze śniadania – 37 dzieci,
- z podwieczorku – 28 dzieci.

Rodzice płacili: 2,60 zł za obiad, 1,40 zł za śniadanie, 1,00 zł za podwieczorek.

#### 6. Baza placówki - zrealizowane ostatnio prace, stan bieżący i najważniejsze potrzeby.

Zrealizowane prace:

- położenie kafelek na korytarzu oraz instalacja ogrzewania podłogowego na części korytarza,
- założenie drzwi wewnętrznych (przejście do OK w Rytlu),
- malowanie części pomieszczeń.

Potrzeby:

- zakup szafek dla dzieci,
- zakup pomocy naukowych, m. in. do zabaw ruchowych, oraz zabawek.

Dyrektor Zespołu Szkół  
Renata Niesiołowska

## Zespół Szkół – Przedszkole Samorządowe w Łęgu

### 1. Informacja o stanie organizacyjnym placówki.

Do Przedszkola uczęszczało w roku szkolnym 2014/2015 66 wychowanków. Zostały utworzone 3 oddziały (w tym dwie grupy zerowe – 46 wychowanków i jedna grupa 3,4-latków – 20 wychowanków). Jeden ze wspomnianych oddziałów zerowych funkcjonował w budynku szkoły w Lipkach Górnych (21 wychowanków).

Na bieżący rok szkolny przyjęto 52 wychowanków. Zostały utworzone również 3 oddziały (w tym dwie grupy zerowe – 32 wychowanków i jedna grupa 3,4-latków – 20 wychowanków). Jeden ze wspomnianych oddziałów zerowych funkcjonuje, tak jak w poprzednim roku szkolnym, w budynku szkoły w Lipkach Górnych (12 wychowanków).

Nauczyciele realizowali w roku szkolnym 2014/2015 łącznie 111 godzin płatnych, zapisanych w arkuszu organizacji. W ramach tych godzin prowadzone były również zajęcia logopedyczne (3 godziny) oraz realizowane było nauczanie religii. W Przedszkolu pracowało 6 nauczycieli oraz 3 pracowników obsługi (zatrudnienie pracowników obsługi łącznie 2,88 etatu).

W bieżącym roku szkolnym w stosunku do roku poprzedniego liczba grup w Przedszkolu nie zmieniła się. Wzrosła natomiast liczba realizowanych godzin płatnych do 112 oraz prowadzone są od 1 września obowiązkowe zajęcia z języka angielskiego w grupach zerowych.

### 2. Najważniejsze wydarzenia, osiągnięcia i wyniki z ostatniego roku szkolnego

- organizacja różnorodnych uroczystości dla wychowanków Przedszkola oraz ich rodziców,
- organizacja wycieczek dla wychowanków Przedszkola,
- udział w gminnym konkursie recytatorskim wierszy Jana Brzechwy – wyróżnienie.

### 3. Planowane zamierzenia w zakresie merytorycznej pracy placówki

- monitorowanie spełniania rocznego przygotowania przedszkolnego przez dzieci w wieku pięciu lat
- kontynuowanie diagnozy gotowości dziecka do podjęcia nauki w szkole
- podejmowanie działań w kierunku zapewnienia bezpieczeństwa zdrowotnego podczas pobytu dzieci w Przedszkolu
- organizowanie różnorodnych konkursów dla dzieci
- organizowanie imprez i uroczystości wynikających z planu pracy Przedszkola
- diagnozowanie i udzielanie pomocy uczniom z opinią PPP.

### 4. Dowożenie

Dowożenie dzieci do grupy zerowej zorganizowanej w budynku szkoły w Lipkach Górnych było realizowane busem - łącznie 10 dzieci. W bieżącym roku dowożonych jest 2 wychowanków.

### 5. Dożywianie

W Przedszkolu funkcjonuje stołówka, która wydawała dla dzieci 45 śniadań, 45 obiadów i 45 podwieczorków. W bieżącym roku szkolnym z dożywiania korzysta 40 dzieci. Z obiadów odpłatnie korzystają również osoby z personelu.

### 6. Baza placówki – zrealizowane ostatnio prace, stan bieżący i potrzeby

Prace wykonane:

- remont pomieszczeń w budynku szkoły w Lipkach Górnych,
- wyłożenie kostką brukową części placu przy budynku Przedszkola.

Potrzeby:

- wymiana bramy wjazdowej na teren placówki,
- uzupełnienie sprzętu na placu zabaw,
- wymiana drzwi i okien w budynku gospodarczym,
- wykonanie przyłącza elektrycznego w budynku gospodarczym,
- rozbudowanie monitoringu o kolejne kamery zewnętrzne,
- dalsza wymiana ogrodzenia.

## **Szkoła Podstawowa nr 1 im. Janusza Korczaka w Cz ersku**

### **1. Informacja o stanie organizacyjnym placówki**

W roku szkolnym 2014/2015 uczęszczało do naszej szkoły 927 uczniów, w tym w Szkole Filialnej w Malachinie 51 uczniów, a w Szkole Filialnej w Łubnej 8 uczniów. W szkole były 42 oddziały. Grono Pedagogiczne tworzyło 73 nauczycieli.

W roku szkolnym 2015/2016 mamy 1030 uczniów, uczących się w 46 oddziałach oraz w dwóch zerówkach w Szkole Filialnej w Malachinie i w Łubnej. W tym roku pracować będzie 77 nauczycieli. Do klas pierwszych przyjęliśmy 263 uczniów. Łącznie w roku szkolnym 2015/2016 mamy 12 klas pierwszych, 3 z nich na zajęcia będą dojeżdżały do Szkoły Filialnej w Łubnej.

### **2. Zwięzła informacja - własna ocena wyników sprawdzianu w 2015 r.**

Średni wynik szkoły na Sprawdzianie w roku 2015 wyniósł: z części I – 56% (język polski – 63%, matematyka – 49%), z części II (język obcy) – 64%. Wynik szkoły z części I mieści się w stanie 2, z języka angielskiego w stanie 3 i z języka niemieckiego w stanie 2. Łącznie Sprawdzian pisało 126 uczniów. Zadania z części I okazały się umiarkowanie trudne dla czterech klas, natomiast dla dwóch klas egzamin był trudny. Wszystkie klasy napisały Sprawdzian na miarę swoich możliwości, ponieważ uzyskały zbliżony wynik do średnich ocen uzyskanych z przedmiotów badanych na teście. Lepiej uczniowie poradzili sobie z zadaniami polonistycznymi: łatwość – 0,63 (umiarkowanie łatwe) niż z matematycznymi: łatwość – 0,49 (trudne). Najwyższy wynik w szkole z części I – 98% uzyskała jedna uczennica. Wyniki 100% z matematyki uzyskało 4 uczniów, z języka angielskiego 1 uczennica. Liczba uczniów, którzy uzyskali min. 70% punktów: język polski – 50 osób, matematyka – 31 osób, język obcy - 51 osób. Rozkład wyników w skali staninowej wskazuje, że najwięcej jest wyników w przedziale od niskiego do wysokiego, co świadczy o tym, że mamy do czynienia z populacją uczniów o przeciętnych możliwościach intelektualnych. Corocznie uczniowie przygotowują się do sprawdzianu poprzez dodatkowe rozwiązywanie testów, udział w zajęciach pozalekcyjnych. W listopadzie piszą sprawdzian próbny.

### **3. Najważniejsze wydarzenia oraz osiągnięcia i wyniki w konkursach, zawodach, olimpiadach z ostatniego roku szkolnego:**

W roku szkolnym 2014/2015 wprowadzony został „elektroniczny dziennik lekcyjny” (przy jednoczesnej rezygnacji z wersji papierowej). Wprowadzenie e-dziennika umożliwiło systematyczny kontakt z rodzicami uczniów. Rodzice na bieżąco mogli śledzić postępy w nauce swoich pociech. Na sali gimnastycznej zorganizowaliśmy festyny sportowe dla uczniów i rodziców uczniów klas I, III i IV. „Stowarzyszenie Przyjaciół Jedyńki” zorganizowało dla dzieci wypoczynek letni i zimowy. W roku szkolnym 2014/2015 w klasach IV – VI wzięliśmy udział w licznych konkursach szkolnych, gminnych, powiatowych, wojewódzkich i ogólnopolskich oraz międzynarodowych. Jako szkoła byliśmy organizatorami również konkursów gminnych, powiatowych oraz konkursu ogólnopolskiego. Konkursy, w których bierzemy udział odbywają się w zakresie wszystkich dziedzin nauczanych w szkole podstawowej. Znacznym wyróżnieniem dla szkoły było zwycięstwo w Ogólnopolskim Konkursie „Planeta energii”. Dzięki temu sukcesowi wszystkie dzieci z miasta i gminy Cz ersk mogły wziąć udział w zajęciach na terenie miasteczka „Planety Energii”. Wiele konkursów kończy się znaczącymi wynikami, a najważniejsze z nich to: finalista Wojewódzkiego Konkursu Matematycznego, I, II, III m. I, II, III m. w Gminnym Konkursie Ortograficznym dla klas III, II miejsce w Gminnym Konkursie na Baśń, I i II m. w Okręgowych Eliminacjach do XXXII Wojewódzkiego Konkursu Recytatorskiego Poezji Polskiej, I m. drużynowo, I, II, III m. indywidualnie w Gminnym Turnieju Bezpieczeństwa w Ruchu Drogowym, II m. w Gminnym Konkursie „Rozumiem, co czytam”, II m. w Gminnym Konkursie Języka Angielskiego, II i III m. w Gminnym Konkursie Recytatorskim Poezji Niemieckojęzycznej, I, II m.

w Gminnym Konkursie Ortograficznym, II i III m. w Rejonowym Konkursie Plastycznym „Żywot Konia na Kociewiu”, III m. w Powiatowym Konkursie Piosenki Anglojęzycznej, I m. indywidualnie i II m. grupowo w Powiatowym Turnieju Bezpieczeństwa w Ruchu Drogowym, wyróżnienia w Międzynarodowym Konkursie Matematycznym KANGUR, III m. w Wojewódzkim Przeglądzie Piosenki Dziecięcej i Młodzieżowej, I m. w Ogólnopolskim Konkursie Grafiki Komputerowej „Bezpieczne wakacje”, II m. w Gminnych Zawodach Koszykówki, I m. w Gminnych Zawodach w Czwórboju Lekkoatletycznym dziewcząt. Prowadzona jest aktywna – pozytywna promocja Szkoły, informacje o osiągnięciach uczniów oraz o ważnych wydarzeniach z życia szkoły aktualizowane są na bieżąco w Internecie.

4. Planowane zamierzenia w zakresie merytorycznej pracy placówki- dydaktyka i sprawy wychowawcze:

Gwarancją skuteczności działań edukacyjnych i sprawnej realizacji programu wychowawczego jest właściwa struktura organizacyjna szkoły, dlatego kładziemy szczególny nacisk na współpracę w niewielkich zespołach nauczycielskich, zwanych wychowawczymi, a które są podstawowymi ogniwami w pracy edukacyjnej. W skład każdego zespołu wchodzi wszyscy nauczyciele uczyący w danej klasie, oraz nauczyciele organizujący inne zajęcia edukacyjne lub odpowiedzialni za organizowanie pomocy psychologiczno-pedagogicznej uczniom. Zadaniem zespołów jest dokładne rozpoznawanie sytuacji uczniów, współpraca w wypracowaniu odpowiednich programów i planów profilaktycznych, poszukiwanie rozwiązań, podejmowanie decyzji i wnioskowanie o podejmowanie odpowiednich działań. Wspólnie wypracowany program wychowawczy jest spójny z programem profilaktyki i odzwierciedla podstawowe kierunki polityki oświatowej kraju oraz potrzeby uczniów i rodziców. Priorytetami wychowawczymi ubiegłego roku szkolnego były: otwartość na współpracę z rodzicami, szczególna troska o bezpieczeństwo uczniów najmłodszych, organizacja czasu wolnego uczniów w postaci szerokiej oferty zajęć pozalekcyjnych, szczególnie sportowych, jako alternatywa dla zachowań ryzykownych, profilaktyka uzależnień z naciskiem na papierosy oraz gry komputerowe i zdrowy styl życia. W obecnym roku szkolnym 2015/2016 planujemy szczególnie zwrócić uwagę na bezpieczeństwo uczniów w szkole i poza nią, edukację żywieniową, propagowanie czytelnictwa, profilaktykę uzależnień z naciskiem na substancje psychoaktywne oraz poruszanie się w cyberprzestrzeni zarówno wśród uczniów jak i rodziców. Tegoroczne hasło otwartej szkoły od wielu lat wpisuje się w zakres podstawowych działań naszej placówki. Szkoła ma być miejscem bezpiecznym i przyjaznym dla dzieci i młodzieży, więc program wychowawczy ukierunkowany jest na budowanie szkoły wspierającej uczniów i jednocześnie wymagającej i bezpiecznej. Jako Szkoła Promująca Zdrowie będziemy organizowali liczne działania podnoszące u uczniów świadomość prowadzenia właściwego trybu życia, zdrowego odżywiania, aktywności ruchowej oraz kształtowania postawy ekologicznej. W ramach profilaktyki szczególną uwagę zwrócimy na właściwe korzystanie z internetu i telefonów komórkowych. Wciąż istnieje duża potrzeba rozwijania u uczniów umiejętności pokojowego rozwiązywania konfliktów, w związku z czym zapewnią będziemy uczniom pomoc psychologiczną i socjoterapeutyczną. Trudne sprawy wychowawcze rozwiązujemy przy współpracy z psychologiem i pedagogiem. Mamy również na etacie logopedę.

5. Dowożenie uczniów:

W roku szkolnym 2014/2015 opieką świetlicową objęte było ponad 150 uczniów. Nadal jednak świetlica szkolna to zbyt ciasne pomieszczenie w stosunku do liczby dojeżdżających uczniów, oraz korzystających z opieki świetlicowej po lekcjach, czekając na rodziców. Ze względu na brak miejsca nie możemy objąć opieką świetlicową uczniów klas miejskich, co spotyka się często z ogromnym niezadowoleniem rodziców, zwłaszcza jeżeli chodzi o dzieci sześciolatnie i siedmioletnie.

6. Dożywianie:

Liczba dożywianych osób na rok szkolny 2014/2015 wynosiła ponad 400 osób miesięcznie. Z tego 254 dzieci korzystało z obiadów dofinansowanych, 150 to pełnopłatne. Całoroczny koszt wyżywienia jednej osoby to 430 zł. Liczba wydanych obiadów wynosiła ponad 70 000. Jediną szansą na

poprawienie warunków wydawania i spożywania posiłków byłoby dodatkowe pomieszczenie spełniające nasze wymagania.

#### 7. Stan bazy placówki:

Podczas wakacji przygotowaliśmy sale na przyjęcie uczniów do klas pierwszych. Systematycznie, w ramach możliwości i posiadanych środków staramy się poprawiać estetykę naszych pomieszczeń szkolnych.

Priorytetem dla nas jest nadal rozbudowa szkoły. Szkoła jest przeładowana. Pracujemy w systemie dwuzmianowym. Liczymy na to, że inwestycja ta będzie w najbliższym czasie przeprowadzona.

Dyrektor Szkoły  
Bożena Spica

### **Szkoła Podstawowa w Gotelciu**

#### 1. Organizacja placówki

W szkole funkcjonowało 7 oddziałów do których uczęszczało 97 uczniów. Grono Pedagogiczne tworzyło 9 nauczycieli pełnozatrudnionych i 3 nauczycieli niepełnozatrudnionych. W tym roku kontynuowaliśmy programy: „ Szklanka mleka” i „ Owoce w szkole”. Dzieci dojeżdżające objęte były opieką świetlicową zarówno przed jak i po lekcjach. Zorganizowana była świetlica środowiskowa do której uczęszczały dzieci 3 i 4 letnie

#### **2. Informacja o wynikach sprawdzianu**

Do sprawdzianu w klasie szóstej przystąpiło 19 uczniów. Uczniowie uzyskali następujące wyniki:

##### Część pierwsza: j. polski i matematyka

Ogółem: szkoła- 64%, j. polski: szkoła - 70%, matematyka: szkoła- 57%. Stanin 5 ( średni); najlepszy wynik z cz. 1: 85% poprawnych odpowiedzi; najniższy wynik z cz. 1: 27% poprawnych odpowiedzi.

##### Część druga: j. angielski

Ogółem: szkoła- 58%, Stanin 1 (najniższy); najlepszy wynik z cz. 2: 85% poprawnych odpowiedzi; najniższy wynik z cz. 2: 35% poprawnych odpowiedzi.

Uzyskany wynik jest adekwatny do możliwości i wyników w nauce uczniów. Szczegółnej poprawy wymagają umiejętności z zakresu języka angielskiego. W celu poprawy wyników sprawdzianu w klasie VI nauczyciele realizują dodatkowe zajęcia w ramach godzin karcianych z języka polskiego i matematyki. Od roku szkolnego 2015/2016 w ramach godzin karcianych będą również realizowane zajęcia z języka angielskiego. Zalecenia programu naprawczego realizowane będą podczas realizacji programów nauczania ze wszystkich przedmiotów.

#### 3. Najważniejsze wydarzenia i osiągnięcia

W roku szkolnym 2014/2015 uczniowie naszej szkoły uczestniczyli w akcji „ Sprzątanie Świata”, „Cała Polska Biega”, „Góra Grosza”, „Festyn Gocki”, „ Dzień szkoły bez przemocy, zbieraniu nakrętek dla niepełnosprawnych, zbiórce żywności dla potrzebujących, akcji przywracania pracy serca; wycieczkach: do Gdańska, do Gdyni, Karpacza, Wrocławia, Pragi, Wdzydz Kiszewskich, Nadleśnictwa Czersk, rowerowych po najbliższej okolicy; wyjazdach na spektakle teatralne, kinowe i na basen; koncertach muzyki poważnej; brali udział w lekcjach resuscytacji, spotkaniach z policjantem i Strażą Miejską. SP Gotelp była organizatorem konkursu „ Żyj zdrowo i bezpiecznie”, konkursu plastycznego z języka kaszubskiego. Uczniowie brali udział w 16 konkursach szkolnych, 10 gminnych, 5 powiatowych, 5 wojewódzkich i 2 ogólnopolskich. Podczas wakacji 36 uczniów naszej szkoły uczestniczyło w półkoloniach „ Akcja lato – wspólnie bawmy się ruszajmy i lenistwu się nie dajmy!” zorganizowanych wspólnie ze Stowarzyszeniem Mieszkańców Sołectwa Gotelp „ Wszyscy Razem”.

#### 4. Zamierzenia dydaktyczne i wychowawcze

Realizację programu wychowawczego i profilaktyki pozwoli nam wspierać uczniów, a jednocześnie stawiać im wymagania. Chcemy pracować w szkole bezpiecznej i przyjaznej dla uczniów, współpracującej z rodzicami i środowiskiem lokalnym. Odbywać się będą lekcje udzielania pierwszej pomocy przedmedycznej oraz lekcje resuscytacji pozwalające przyswoić wiedzę i nabyć praktyczne umiejętności z zakresu postępowania w sytuacjach zagrożenia życia i zdrowia, spotkania z Policją, Strażą Miejską, realizacja programu „Bezpieczna droga do szkoły”. Realizacja programu naprawczego ma na celu odpowiednie przygotowanie uczniów do sprawdzianu, a przede wszystkim poprawę jego wyniku w tym szczególnie z języka angielskiego.

Zajęcia pozalekcyjne zorganizowane będą dla uczniów zdolnych, mających trudności w nauce oraz zaniedbanych środowiskowo przez nauczycieli w ramach tzw. godzin karcianych.

#### 5. Dowożenie

Dzieci do naszej szkoły dowożone są z miejscowości: Przyjaźnia, Kamionka, Pustki, Odry, Wojtał, Nowa i Stara Juńcza w ilości 64 uczniów.

#### 6. Dożywianie

W stołówce szkolnej przygotowuje się obiady opłacane przez MGOPS w Czersku – średnio dla 56 uczniów i około 8 opłacanych przez rodziców.

#### 7. Baza placówki

W zakresie prac remontowo – budowlanych przeprowadzono remont korytarza szkolnego oraz wybudowano nowe boisko wielofunkcyjne. Konieczna jest wymiana pozostałej części ogrodzenia tj. 250 m. Remontu wymaga pozostała część korytarza szkolnego oraz wymiana wyposażenia placu zabaw.

Dyrektor Szkoły  
Elżbieta Baszanowska

### **Zespół Szkół im. Jana Pawła II – Szkoła Podstawowa Sportowa Nr 2 w Czersku**

#### 1. Krótka informacja o stanie organizacyjnym placówki

W roku szkolnym 2015/2016 do szkoły uczęszcza 56 uczniów (29 dziewcząt i 27 chłopców) w trzech oddziałach sportowych (1 klasa IV – 22 uczniów, 2 klasy V – 34 uczniów). W porównaniu z ubiegłym rokiem liczba uczniów w klasach sportowych zmniejszyła się o 4. W zespole (gimnazjum i SP) zatrudnionych jest 50 nauczycieli (w tym 1 na urlopie bezpłatnym) oraz 18 pracowników obsługi i administracji.

#### 2. Informacja o wynikach sprawdzianu

Do sprawdzianu po klasie VI przystąpiło w ubiegłym roku szkolnym 27 uczniów. Średni wynik szkoły z części pierwszej (j. polski i matematyka) wyniósł 66 %. Był to wynik najwyższy w gminie, wyższy od średniego wyniku powiatu, miast do 20 tys., województwa i porównywalny ze średnim wynikiem kraju. Z części II (j. angielski) uczniowie uzyskali średni wynik 77 %. Wynik ten również był wynikiem wyższym od średniej gminy, powiatu, miast do 20 tys. i porównywalny ze średnim wynikiem województwa i kraju.

#### 3. Najważniejsze wydarzenia oraz osiągnięcia i wyniki w konkursach, zawodach, olimpiadach z ostatniego roku szkolnego:

W roku szkolnym 2014/2015 uczniowie szkoły podstawowej realizowali autorski program szkolenia sportowego w zakresie gier zespołowych. Uczniowie SP byli objęci programem nauki pływania (dzięki współpracy szkoły ze stowarzyszeniem Aktywne Gimnazjum - Stowarzyszenie „Barka”) oraz uczestniczyli w licznych wyjazdach sportowych. 10 uczniów wzięło udział w letniej szkole językowej „Euroweek – szkoła liderów”. Przez cały rok realizowali projekt językowy e – Twinning oraz program

„Lepszej Szkoły” Gdańskiego Wydawnictwa Oświatowego, badający kompetencje matematyczne i języka polskiego oraz przygotowanie uczniów do sprawdzianu po klasie VI. Zdecydowana większość uczniów uczestniczyła w różnorodnych zajęciach pozalekcyjnych i pozaszkolnych. W ramach zajęć dodatkowych zorganizowano dla SP kilkudniową wycieczkę do Warszawy, dwudniowe zielone szkoły oraz liczne wycieczki edukacyjne. W szkole zrealizowano wiele imprez integracyjnych i edukacyjnych. Do najważniejszych należą: Święto Patrona Szkoły, Święto Nauk Ścisłych, Noc Matematyczno – Fizyczną, Dzień Języków Obcych, Andrzejkę, Festyn z okazji Dnia Dziecka, Tydzień Profilaktyki, Mikołajki, Dzień liczby Pi, zabawy i dyskoteki. W ubiegłym roku szkolnym 28 uczniów uzyskało świadectwo z wyróżnieniem, 12 – stypendium motywacyjne. Siedmiu uczniów uzyskało stypendium Burmistrza. Uczniowie zdobyli liczne nagrody w konkursach pozaszkolnych: ogólnopolskich, wojewódzkich, powiatowych i gminnych.

Najważniejsze osiągnięcia to:

- uzyskanie tytułu Finalisty Wojewódzkiego Konkursu Matematycznego,
- dwie uczennice reprezentowały szkołę w etapie rejonowym Konkursu Języka Polskiego oraz Konkursu Matematycznego,
- dwie finalistki Ogólnopolskiego Konkursu „Liga Matematyczna”,
- laureat i wyróżnienie w Międzynarodowym Konkursie Kangur Matematyczny,
- dwie finalistki Ogólnopolskiego Konkursu „Z poprawną polszczyzną na co dzień”,
- IV m w Finale Wojewódzkim Piłki Ręcznej dziewcząt,
- III miejsce w Półfinale Wojewódzkim Piłki Koszykowej dziewcząt,
- VI miejsce w Pomorskiej Lidze Piłki Ręcznej chłopców,
- VII miejsce w Finale Wojewódzkim turnieju „Szczypiorniak na orlikach”,

4. Planowane zamierzenia w zakresie merytorycznej pracy placówki – dydaktyka i sprawy wychowawcze:

W bieżącym roku szkolnym utrzymamy szeroką ofertę zajęć pozalekcyjnych, umożliwiających uczniom rozwijanie zainteresowań i zdolności poprzez przygotowanie do udziału w konkursach i turniejach. Mamy nadzieję zapewnić grupom sportowym wyjazdy na liczące się zawody, turnieje i baseny. Planujemy nadal realizować innowacyjne programy zajęć w klasach sportowych, systematycznie realizować szkolny program profilaktyki i wychowawczy, na bieżąco rozwiązywać ewentualne problemy ukierunkowane na zadania w zakresie przeciwdziałania nałogom, w tym dopalaczom i uzależnieniom od gier komputerowych, we współpracy z rodzicami, poradnią PPP oraz instytucjami wspomagającymi. W tym roku szkolnym planujemy już od października rozpocząć nabór do klas IV Szkoły Podstawowej Sportowej.

5. Dowożenia:

W ubiegłym roku szkolnym dowozem objęto 8 uczniów. Obecnie do szkoły dojeżdża 4 uczniów.

6. Dożywiania:

Z dożywiania refundowanego korzystało w ubiegłym roku 10 uczniów, dożywiania płatnego – 18 uczniów.

7. Bazy placówki – zrealizowane ostatnio prace, stan bieżący i potrzeby:

Opis stanu bieżącego i potrzeb w sprawozdaniu z gimnazjum.

Dyrektor Zespołu Szkół  
Ewa Wrycza

## **Zespół Szkół – Szkoła Podstawowa w Rytlu**

1. Informacja o stanie organizacyjnym placówki i zmianach dotyczących nowego roku szkolnego.

Od 1 września 2015 r. do Szkoły Podstawowej w Rytlu uczęszcza 344 uczniów realizujących zajęcia w 19 oddziałach, w tym:

- 306 uczniów uczęszcza do 16 oddziałów w Rytle, w tym 19 do oddziału „0”,
  - 8 uczniów uczęszcza do 1 oddziału łączonego Filii w Gutowcu,
  - 30 uczniów uczęszcza do 2 oddziałów łączonych w Filii w Krzyżu.
- Od 1 września 2015 r. rozwiązana została Szkoła Podstawowa w Rytle Filia w Zapędowie.

## 2. Informacja o wynikach sprawdzianu i egzaminów gimnazjalnych.

W roku szkolnym 2014/2015 sprawdzian zewnętrzny pisało 38 uczniów.

	język polski	matematyka	język angielski
<b>Szkoła Podstawowa w Rytle</b>	<b>67%</b>	<b>51%</b>	<b>71%</b>

Zdaniem Rady Pedagogicznej ZS w Rytle wynik sprawdzianu jest spójny z możliwościami i osiągnięciami w nauce poszczególnych uczniów. Analiza wyników przeprowadzonych w szkole sprawdzianów (próbny i zewnętrzny) pozwoliła na wyciągnięcie konstruktywnych wniosków, które w codziennej pracy realizują wszyscy nauczyciele. Wnioski i rekomendacje są podstawą planowania wewnątrzszkolnych badań edukacyjnych.

3. Najważniejsze wydarzenia oraz osiągnięcia i wyniki w konkursach, zawodach, olimpiadach z ostatniego roku szkolnego.

Najważniejsze osiągnięcia:

- finalistka wojewódzkich indywidualnych biegów przełajowych,
- I miejsce w XXVIII edycji wojewódzkiego konkursu „Mój las”,
- II miejsce w XVI edycji rejonowego konkursu „Zamień puszkę na pieniądze”,
- I miejsce w wojewódzkim metropolitalnym plastycznym konkursie biblijnym w kategorii klas III,
- I miejsce w XVII edycji wojewódzkiego konkursu plastycznego „Spacer w głąb lasu”,
- I miejsce w powiatowym konkursie plastycznym „Bezpieczeństwo i rozwaga – tego od Ciebie każdy wymaga”,
- finaliści diecezjalnego konkursu Dzieła Biblijnego,
- I miejsce w gminnym konkursie „Wiem wszystko o Parkach Narodowych w Polsce”,
- I miejsce w VI biesiadzie myśliwskiej – „Przygoda z lasem”,
- I miejsce w Gminnym Konkursie Czytelniczym klas III,
- I miejsce w gminnym konkursie wiedzy o lesie (nagroda 1000 zł dla szkoły)

Wydarzenia:

„Naszym dzieciom” Stowarzyszenie na Rzecz Dzieci i Młodzieży z Rytle i okolic działające przy Zespole Szkół w Rytle pozyskało dla naszych uczniów fundusze z Gminy Czersk na realizację dwóch projektów:

- projekt profilaktyczny,
- organizacja zimowiska.

W szkole przeprowadzono akcje zbiórki surowców wtórnych: makulatury, puszek aluminiowych, baterii, tonerów. Zorganizowano też wiele uroczystości i imprez, zgodnie z kalendarzem na rok szkolny 2014/2015 oraz wycieczki krajoznawcze dla wszystkich klas i wyjazdy do teatru i kina. Uczniowie brali udział w WOŚP, akcjach charytatywnych na rzecz hospicjum, niepełnosprawnego dziecka oraz akcji na rzecz schroniska dla zwierząt.

4. Planowane zamierzenia w zakresie merytorycznej pracy placówki - dydaktyka i sprawy wychowawcze.

W Szkole Podstawowej w Rytle funkcjonuje „Szkolny system poprawy frekwencji”, który przynosi pozytywne efekty. Zwiększa się ilość uczniów mających 100% obecność na zajęciach szkolnych. Uczniowie klas VI uczestniczyć będą w konkursie o najwyższy przyrost wiedzy, w którym nagrodę dla zwycięskiej klasy funduje Rada Rodziców. W bieżącym roku szkolnym będą kontynuowane założenia „Systemu badań edukacyjnych”. Wyniki tych działań będą wykorzystywane przy planowaniu i modyfikowaniu procesu edukacyjnego. Nauczyciele nadal będą udzielać pomocy uczniom

przejawiającym trudności w nauce i sprawiającym problemy wychowawcze. Szczególną opieką otoczą też uczniów uzdolnionych, by dać im możliwość rozwoju zainteresowań. Dodatkowe zajęcia będą organizowane w ramach godzin z art. 42 KN. Nad uczniami przejawiającymi problemy w zachowaniu opiekę roztaczał będzie szkolny pedagog. Dzieci z wadami wymowy będzie regularnie wspomagał logopeda. Dzieci z orzeczeniami o kształceniu specjalnym będą uczęszczać na zajęcia rewalidacyjne. Wychowawcy nadal będą współpracować z PPP w Chojnicach oraz z rodzicami uczniów. Funkcjonowanie dziennika elektronicznego pozwala na uzyskiwanie przez rodziców uczniów bieżących informacji o ich postępach w nauce i zachowaniu. We wrześniu zostanie przeprowadzona diagnoza wstępna poziomu wiedzy i umiejętności uczniów klas VI z wybranych przedmiotów celem optymalnego planowania procesu nauczania. W szkole będzie organizowany próbny sprawdzian dla uczniów klas VI, a jego wyniki poddane zostaną analizie. Klasy III będą brały udział w ogólnopolskim sprawdzianie trzecioklasistów. Nauczyciele będą przygotowywać uczniów do konkursów i zawodów. Będą pracować nad wzmocnieniem motywacji dzieci do nauki i poprawą dyscypliny. Wszyscy pracownicy szkoły będą zapewniać uczniom bezpieczne i higieniczne warunki nauki. W celu zapewnienia pełnego bezpieczeństwa, zwłaszcza najmłodszym uczniom, kontynuowana będzie zmodyfikowana organizacja dyżurów podczas przerw międzylekcyjnych. Dyrekcja będzie integrować środowisko nauczycieli w celu dzielenia się doświadczeniami w zakresie dobrej praktyki. Nauczyciele będą poszerzać swoją wiedzę z zakresu pracy z uczniami o specjalnych potrzebach edukacyjnych.

#### 5. Dowożenie

W roku szkolnym 2014/2015 dowozem objętych było 129 uczniów Szkoły Podstawowej w Rytlu (Krzyż – 14, Gutowiec – 29, wyb. Kaliska – 14, Giełdon – 4, Okręglik – 2, Mylof – 12, Nadleśnictwo Rytel – 17, Nadolna Karczma – 1, Zapędowo – 17, Lutom – 1, Żukowo – 5, Ostrowy – 1, Olszyny – 3, Młynki – 9).

#### 6. Dożywianie

Z dożywiania korzystało ogółem około 210 dzieci, w tym 68 uczniów dożywianych jest z funduszy Miejsko - Gminnego Ośrodka Pomocy Społecznej w Czersku. Dzieci w szkole w Rytlu otrzymują obiady (195 dzieci), natomiast w filiach – śniadania (15 dzieci). Stawka za obiad jest równa 2,50 zł, natomiast za śniadanie – 1,70 zł.

#### 7. Baza placówki - zrealizowane ostatnio prace, stan bieżący i najważniejsze potrzeby.

Ostatnio przeprowadzone zostały następujące prace:

- malowanie większości sal lekcyjnych, korytarzy, pomieszczeń kuchni i stołówki,
- remont łazienki dla personelu w budynku szkolnym w Rytlu,
- remont i adaptacja jednego pomieszczenia na gabinet szkolnej pielęgniarki,
- wymiana instalacji elektrycznej i malowanie jednej Sali lekcyjnej w Krzyżu,

Potrzeby:

- rozbudowa szkoły celem uzyskania przede wszystkim niezbędnych sal lekcyjnych (by zlikwidować dwuzmianowość w edukacji wczesnoszkolnej), pomieszczenia na bibliotekę (obecnie mieści się na poddaszu starej szkoły) i świetlicę dla dzieci (obecnie mieści się w piwnicy), kuchnię i stołówkę, gabinetu logopedy, pedagoga, pomieszczeń gospodarczych,
- wymiana nawierzchni na szkolnym boisku,
- wymiana instalacji elektrycznej w części pomieszczeń budynku szkoły w Krzyżu,
- remont łazienki przy sali gimnastycznej.

Dyrektor Zespołu Szkół  
Renata Niesiołowska

## Zespół Szkół – Szkoła Podstawowa im. Tadeusza Kościuszki w Łęgu

### 1. Informacja o stanie organizacyjnym placówki.

W roku szkolnym 2014/2015 w szkole uczyło się 179 uczniów w 11 oddziałach (94 uczniów w klasach I-III i 85 uczniów w klasach IV-VI). W obecnym roku szkolnym 2015/2016 w stosunku do roku poprzedniego liczba uczniów zwiększyła się do 194 (108 uczniów w klasach I-III i 86 uczniów w klasach IV-VI), natomiast liczba oddziałów nie zmieniła się (obecnie funkcjonuje jeden oddział w klasie V, w pozostałych rocznikach po dwa oddziały). Nauczyciele realizowali łącznie 341 godzin płatnych zapisanych w arkuszu organizacji (w nowym roku szkolnym liczba godzin wzrosła do 348,5). W ramach godzin z art. 42 ust. 2 pkt 2a Karty Nauczyciela prowadzone są zajęcia wyrównawcze, przygotowujące do sprawdzianu po klasie szóstej, koła zainteresowań oraz zajęcia opieki świetlicowej. W szkole realizowana jest również pomoc w zakresie logopedii i gimnastyki korekcyjno-kompensacyjnej.

Uczniowie korzystają z biblioteki, świetlicy, dwóch pracowni komputerowych, pracowni ICM, sali gimnastycznej oraz miejsca zabaw w szkole dla klas I-III. We wszystkich oddziałach realizowane jest nauczanie języka angielskiego. W szkole pracuje 26 nauczycieli oraz 11 pracowników administracji i obsługi (łącznie zatrudnienie pracowników administracji i obsługi – 9,74 etatu).

### 2. Wyniki sprawdzianu zewnętrznego z 2015 r. oraz analiza i ocena wyników nauczania za rok szkolny 2014/2015.

Sprawdzian zewnętrzny przeprowadzony w kwietniu 2015 r. po raz pierwszy w nowej formule z częścią sprawdzającą wiedzę uczniów z języka obcego zdawało 31 uczniów. Zakończył się wynikiem średnim dla szkoły z części pierwszej 59% (w tym z języka polskiego 62% i z matematyki 56%), a z części drugiej 74% (wszyscy uczniowie pisali sprawdzian z języka angielskiego). W dziewięciostopniowej skali staninowej wyniki te dają szkole poziom niski (3) z pierwszej części sprawdzianu i poziom średni (5) z części drugiej.

Uzyskane wyniki z części pierwszej sprawdzianu na poziomie średniego wyniku gminnego wskazują lepszy rezultat z matematyki, nieco gorszy z języka polskiego. Zadawalający wydaje się wynik uzyskany ze sprawdzianu z języka angielskiego, wyższy niż wynik średni w powiecie. Nowa formuła sprawdzianu nie pozwala na porównanie wyników sprawdzianów z wynikami z lat ubiegłych.

Analizując wyniki sprawdzianu poszczególnych uczniów szkoły wydaje się, że istnieje potrzeba zwrócenia uwagi na większą indywidualizację w podejmowanych działaniach edukacyjnych oraz wprowadzanie w większym zakresie elementów oceniania kształtującego. Analizując uwarunkowania środowiskowe, które mają duży wpływ na wynik sprawdzianu, zasadne wydaje się dalsze wprowadzanie działań eliminujących trudności uczniów ujawnione sprawdzianem zewnętrznym, badaniami wyników nauczania i sprawdzianami próbnymi, poprzez między innymi system dodatkowych zajęć wyrównawczych dla uczniów wymagających wsparcia. Konieczne wydaje się również zwrócenie większej uwagi na pracę z uczniami zdolnymi.

Wszyscy uczniowie Szkoły Podstawowej uzyskali promocję do klas wyższych lub ukończyli szkołę. Średnia ocen rocznych uczniów w klasach IV-VI wyniosła 3,95.

### 3. Najważniejsze wydarzenia, osiągnięcia i wyniki w konkursach, zawodach, olimpiadach z ostatniego roku szkolnego

- Gminny konkurs języka angielskiego – I miejsce
- Wojewódzko - Metropolitalny Konkurs Biblijny – wyróżnienie w powiecie
- Międzynarodowy Konkurs Matematyczny „Kangur” - wyróżnienia

Organizacja konkursów:

- Gminny konkurs mitologiczny pt. „Uczta z bogami”
- Gminny konkurs języka angielskiego.

### 4. Planowane zamierzenia w zakresie merytorycznej pracy placówki na rok szkolny 2015/2016

- praca nad skutecznością programu naprawczego w celu poprawy wyników sprawdzianu zewnętrznego

- pełniejsze dostosowanie oferty zajęć wyrównawczych i kół zainteresowań do potrzeb uczniów
- nauka pływania dla klas II i III w Centrum Park Chojnice
- realizacja programu „Owoce w szkole” w klasach I-III
- realizacja programu „Szkłanka Mleka” w klasach I-III
- realizacja programów „Szkola Promująca Zdrowie”
- podejmowanie działań mających na celu przeciwdziałanie agresji i przemocy, trosce o zdrowie, profilaktyce uzależnień, zaznajamianie z prawami człowieka oraz preorientacji zawodowej zapisanych w „Programie wychowawczym” i „Programie profilaktyki”
- realizacja programu wychowawczo-profilaktycznego „Spójrz inaczej” w klasach I-III
- organizacja pomocy psychologiczno-pedagogicznej dla uczniów ze specjalnymi potrzebami edukacyjnymi
- stałe diagnozowanie poczucia bezpieczeństwa oraz absencji uczniów w szkole
- zwiększenie roli rodziców w działaniach podejmowanych przez szkołę
- wprowadzenie dziennika elektronicznego w klasach I-III
- diagnoza dotycząca nawyków żywieniowych.

Potrzeby:

- zajęcia socjoterapeutyczne dla uczniów klas I–III
- zwiększenie liczby godzin świetlicowych i logopedycznych
- zatrudnienie psychologa

#### 5. Dowożenie

Dowożenie uczniów do szkoły było realizowane w roku szkolnym 2014/2015:

- autobusem z kierunku Zawady i Wiecka – 28 uczniów
- busem z kierunku Kęszy i Złego Mięsa – 41 uczniów.

Dowożenie uczniów do szkoły jest realizowane w nowym roku szkolnym:

- autobusem z kierunku Zawady i Wiecka i Łęga-Kolonii (wydłużenie trasy autobusu i zwiększenie liczby kursów) – 35 uczniów
- busem z kierunku Kęszy i Złego Mięsa – 45 uczniów.

Pozostali uczniowie spełniający odpowiednie kryteria odległości są dowożeni przez rodziców otrzymujących z tego tytułu refundację kosztów (5 uczniów – 2014/2015, 2 uczniów – 2015/2016). Uczniowie dowożeni korzystają z opieki w świetlicy szkolnej przed i po zajęciach edukacyjnych.

#### 6. Dożywianie

W Zespole Szkół funkcjonuje stołówka szkolna. Potrzeby w zakresie refundacji posiłków dla uczniów z Miejsko-Gminnego Ośrodka Pomocy Społecznej i lokalnych sponsorów kształtowały się na poziomie 67 obiadów dziennie. Były wydawane również obiady pełnopłatne w liczbie 44 oraz około 90 ciepłych napojów (herbata). Szacuje się, że w bieżącym roku szkolnym wydawanie obiadów i ciepłych napojów będzie na zbliżonym poziomie. Obiady po cenach uwzględniających koszt ich przygotowania wykupywali również niektórzy pracownicy Zespołu Szkół oraz osoby z zewnątrz.

#### 7. Baza placówki – zrealizowane ostatnio prace, stan bieżący i potrzeby

Prace wykonane:

- częściowe malowanie sal dydaktycznych i korytarzy
- uzupełniający zakup mebli do sal dydaktycznych
- uzupełniający zakup komputerów w związku z wprowadzeniem dziennika elektronicznego dla klas I-III
- wymiana posadzki oraz malowanie ścian w „małej” sali gimnastycznej
- pokrycie części dachu na budynku szkoły nową warstwą papy termozgrzewalnej
- położenie paneli podłogowych w jednej z sal
- wykonanie nowej elewacji wewnętrznej w jednej z sal dydaktycznych
- wymiana trzech okien w budynku szkoły w Lipkach Górnych.

Potrzeby:

- renowacja elementów drewnianych zamontowanych na elewacji zewnętrznej budynku Zespołu Szkół oraz sali gimnastycznej
- plac zabaw przy budynku szkolnym
- położenie paneli podłogowych w dwóch salach dydaktycznych
- remont budynku szkoły w Lipkach Górnych (pokrycie dachowe, okna)
- częściowa wymiana ogrodzenia terenu szkolnego
- wymiana mebli w stołówce szkolnej.

Dyrektor Zespołu Szkół  
Zdzisław Jarząbek

## **Zespół Szkół im. Jana Pawła II – Gimnazjum w Czersku**

### **1. Krótka informacja o stanie organizacyjnym placówki**

W roku szkolnym 2014/2015 do szkoły uczęszcza 501 uczniów (8 klas I – 177 uczniów, 7 klas II – 160 uczniów, 7 klas III – 164 uczniów). W porównaniu z rokiem ubiegłym liczba uczniów wzrosła o 15 natomiast liczba oddziałów w klasach pierwszych wzrosła o 1. W zespole (gimnazjum i SP) zatrudnionych jest 50 nauczycieli (w tym 1 na urlopie bezpłatnym) oraz 18 pracowników obsługi i administracji.

### **2. Informacja o wynikach egzaminu gimnazjalnego w 2015 r.**

Do egzaminu gimnazjalnego przystąpiło 157 uczniów. Najlepszy wynik szkoła uzyskała z matematyki – 52,3 % (wyższy od średniego wyniku gminny, powiatu, woj. i kraju). Po raz pierwszy szkoła została sklasyfikowana w strefie wyników wyżej średnich. W zakresie języka polskiego średni wynik szkoły wyniósł 61,9%. z historii – 63,3 %, przedmiotów przyrodniczych w 48,7 %. We wszystkich tych częściach szkoła również uzyskała wynik wyższy od powiatu, miast do 20 tys., woj. i porównywalny z krajem. W zakresie j. niemieckiego na poziomie podstawowym – 59,9 % (wyższy od gminy, powiatu, województwa i kraju), rozszerzonym – 93 % (jedna uczennica), a j. angielskiego: podst. – 55,9 %, rozsz. – 34,5 %. Wyniki naszych uczniów we wszystkich kategoriach, prócz języka angielskiego, poprawiły się w stosunku do poprzednich lat. Zauważalny jest wzrost wyniku egzaminu gimnazjalnego w porównaniu z niskim wynikiem sprawdzianu po klasie VI, uzyskanym przez tych samych uczniów trzy lata temu. Poprawa wyników możliwa była dzięki realizacji dodatkowych zajęć edukacyjnych, prowadzonych w ramach projektu „Edukacja oknem na świat” oraz godzin karcianych.

### **3. Najważniejsze wydarzenia oraz osiągnięcia i wyniki w konkursach, zawodach, olimpiadach z ostatniego roku szkolnego:**

W ubiegłym roku 54 uczniów gimnazjum otrzymało świadectwa z wyróżnieniem. Przyznano 44 uczniom stypendia motywacyjne. Pięcioro uczniów otrzymało stypendia Burmistrza Czerska. Szkoła może pochwalić się wysokimi osiągnięciami uczniów w konkursach przedmiotowych, artystycznych i sportowych.

Do najważniejszych należą:

- trzech finalistów Wojewódzkiego Konkursu Matematycznego, dwóch - Biologicznego, finalistka z Języka Polskiego oraz finalista z Fizyki,
- pięcioro finalistów w Ogólnopolskim Konkursie „Liga Matematyczna”,
- laureat „Megaolimpiady Wiedzy z Fizyki”,
- finalistka Wojewódzkiego Konkursu Ekologicznego,
- IV miejsce dla drużyny w etapie wojewódzkim Turnieju Bezpieczeństwa Ruchu Drogowego,
- finalistka Ogólnopolskiego Konkursu „Z poprawną polszczyzną na co dzień”,
- 5 wyróżnień w Międzynarodowym Konkursie „Kangur Matematycznym”,
- I, II i III miejsce w Międzygminnym Konkursie Matematycznym,
- II miejsce w Wojewódzkim Konkursie Literackim „Przodkowo 2014”,
- I miejsce w Wojewódzkim Konkursie LOP „Mój las”,
- finalistka Wojewódzkiego Konkursu Recytatorskiego,

- I miejsce w Powiatowym Konkursie Matematyczno – Fizycznym „Potyczki Newtona”,
- II miejsce w Powiatowym Turnieju „Czar par matematyczno – przyrodniczy”,
- finalistka V Konkursu Biblijnego :Dzieło Biblijne im. Jana Pawła II,
- II miejsce w Powiatowym Konkursie Ortograficznym Języka Niemieckiego,
- I miejsce w Powiatowym Konkursie Recytatorskim „Eko – Art.”,
- sukcesy sportowe: Finał Wojewódzki LA (rzut oszczepem – IV m i XII m, pchnięcie kulą – VII m, sztafeta 4X100 m – IV m, bieg na 100m – XII m), II m chłopców i III miejsce dziewcząt w Półfinałach Wojewódzkich Piłki Ręcznej, III m w Półfinałach Wojewódzkich Piłki Koszykowej dziewcząt, III miejsce w Powiatowych Zawodach Piłki Siatkowej chłopców, IV miejsce w Powiatowych Zawodach Piłki Koszykowej Chłopców, III miejsce w Powiatowych Zawodach Piłki Nożnej, V miejsce w Powiatowych Zawodach Tenisa Stołowego, IV miejsce w Półfinałach Wojewódzkich Piłki Nożnej „Coca Cola Cap”, w Zawodach LA organizowanych przez PZLA: II miejsce w biegu na 300 m, I miejsce w biegu na 100 m, I i II miejsce w rzucie piłeczką palantową, I miejsce w rzucie oszczepem.

W roku 2014/15 szkoła zakończyła realizację półrocznego projektu edukacyjnego „Edukacja oknem na świat” finansowanego w ramach EFS. W projekcie uczestniczyło 232 uczniów z klas II i III. W ramach programu odbywały się zajęcia wyrównawcze z j. polskiego, matematyki, fizyki, chemii i j. niemieckiego, zajęcia rozszerzające z j. polskiego, j. angielskiego, matematyki, przyrody oraz zajęcia rozwijające. Odbyły się warsztaty z teatrologiem, wokalistą i plastykiem. W czerwcu wystawiono w Domu Kultury przedstawienie „Kopciuszek” przygotowane w ramach zajęć projektowych. Wszyscy uczniowie wzięli udział w co najmniej dwóch wycieczkach edukacyjnych do Trójmiasta i Torunia (Bałtycki Festiwal Nauk, Centrum Hewelianum, Eksperymentarium). Uczniowie zostali objęci pomocą ped. – psych., doradztwem zawodowym oraz doposażeni w materiały do zajęć. Szkoła została doposażona w sprzęt multimedialny i pomoce dydaktyczne za łączną kwotę 47349,74 zł jak również materiały do zajęć dla uczniów za łączną kwotę 19 190,26 zł. Przez cały rok szkolny realizowano program „Lepsza Szkoła”, „Zachowaj Trzeźwy Umysł” i „Trzymaj Formę”. Zorganizowano Wieczór Kolęd w Domu Kultury, kolejny Woj. Przegląd Piosenki, VII Międzygminne Święto Nauk Ścisłych.

Jak co roku uczestniczyliśmy w WOŚP, Czerskich Mikołajkach, Szlachetnej Paczce, akcji „Dzieło Nowego Tysiąclecia”, Przeprowadziliśmy „Żywą flagę”, happening „Młodzież bez procentów”, „Niebieski Dzień w Szkole” połączony z pokazami prowadzonymi przez Komendę Policji w Chojnicach, I i II rajd rowerowy „Śladami naszego patrona Jana Pawła II”, Festyn Humanistyczno – Sportowy, „Dzień Języków Obcych”. Na terenie szkoły realizowaliśmy projekty prozdrowotne i warsztaty kulinarne: „Śniadanie daje moc”, „Wybierz witaminy zamiast nikotyny”, „Higiena codzienna wśród nastolatków”. W nagrodę za realizację ostatniego projektu grupa 40 uczniów wraz z wychowawcami uczestniczyła w dwutygodniowym wakacyjnym wyjeździe edukacyjnym do Warszawy. W ubiegłym roku przystąpiliśmy do programu sportowego Energa, w ramach którego odbywały się cykliczne wyjazdy i szkolenia LA. W ramach środków własnych oraz pozyskanych od instytucji wspomagających na terenie szkoły zorganizowano zimowisko dla 60 uczniów i językowy obóz letni na południe Polski – 24 uczniów. W minionym roku odbyło się wiele wyjazdów: kilkudniowe wycieczki na Tropikalną Wyspę, do Wrocławia, Poznania, Warszawy, Władysławowa, Gdańska oraz jednodniowe i dwudniowe wyjazdy integracyjne i edukacyjne.

4. Planowanych zamierzeń w zakresie merytorycznej pracy placówki – dydaktyka i sprawy wychowawcze:

W tym roku szkolnym szkoła utworzyła szeroką ofertę zajęć pozalekcyjnych i dodatkowych, rozwijających zainteresowania uczniów. Wprowadzono dodatkowe zajęcia wyrównujące braki. Szkoła zgłosiła udział w programie edukacyjnym „Lepsza Szkoła”. Zaplanowano dodatkowe zajęcia z matematyki i j. polskiego we wszystkich klasach III, przygotowujące uczniów do egzaminu gimnazjalnego. Wszystkie działania będą służyły przygotowaniu uczniów do egzaminu, konkursów, turniejów oraz wszelkiego rodzaju współzawodnictwa. Od tego roku szkolnego poszerzono ofertę zajęć pozaszkolnych o żeglarstwo (dla uczniów kontynuujących szkolenie ze szkoły podstawowej). Wzorem lat ubiegłych szkoła będzie systematycznie realizować szkolny program profilaktyki i wychowawczy, na bieżąco rozwiązywać ewentualne problemy wychowawcze i edukacyjne uczniów

we współpracy z rodzicami, poradnią PPP oraz instytucjami wspomagającymi. Wprowadzono e-dziennik w szkole

#### 5. Dowożenia:

Dowozem objęto w nowym roku szkolnym 139 uczniów (kierunek Odry – 52, Będźmierowice – 24, Kurcze – 19, Łukowo – 1, Mokre – 15, Malachin – 19, Bielawy – 1, inny obwód – 8).

#### 6. Dożywiania:

Z dożywiania refundowanego korzystało w ubiegłym roku 106 uczniów gimnazjum (w tym 86 – MGOPS, 20 – sponsorzy). Dodatkowo z dożywiania płatnego korzystało 40 uczniów. Stołówka szkolna przygotowywała obiady dla SP3 – 93, Przedszkola Nr 2 – 28 i nauczycieli – 15.

#### 7. Bazy placówki – zrealizowane ostatnio prace, stan bieżący i potrzeby:

Szkoła jest wyposażona w 21 sal lekcyjnych, 2 sale komputerowe przystosowane do zajęć z jednym uczniem przy komputerze, bibliotekę, czytelnię, świetlicę, stołówkę, szatnię, salę sportową, siłownię i boisko szkolne. Wszystkie przystosowane są do realizacji zadań edukacyjnych.

W minionym roku zakończono wyposażanie sal lekcyjnych w sprzęt multimedialny (zakup monitorów, projektorów i drukarek) dla sprawnego działania e-dziennika. Wymieniono podłogi w trzech salach lekcyjnych, zakupiono tablicę, ławki i krzesła na wymianę w dwóch izbach. Dla poprawy higieny pracy zakupiono rolety okienne do 6 sal od południowej strony. Na bieżąco uzupełniano sprzęt sportowy i księgozbiór biblioteczny. Stołówkę i bibliotekę doposażono w niezbędne meble, zakupiono ławeczki korytarzowe na potrzeby uczniów.

Pilną potrzebą szkoły jest remont dachu na nowym budynku, wymiana nawierzchni parkingu od frontu szkoły oraz wymiana ogrodzenia. Wymienić należy cztery hydranty wewnętrzne. Należy również zaplanować renowację posadzek na szkolnych holach, dobudowę zewnętrznej klatki schodowej, dalszy remont sanitariatów z przystosowaniem dla uczniów niepełnosprawnych. Planujemy również podjąć starania o realizację projektu pełnego zagospodarowania wewnętrznych boisk i dziedzińca.

Dyrektor Zespołu Szkół  
Ewa Wrycza

### Zespół Szkół – Gimnazjum w Rytlu

1. Informacja własna o stanie organizacyjnym placówki i zmianach dotyczących nowego roku szkolnego.

Od 1 września 2015 r. do Gimnazjum w Rytlu uczęszcza 121 uczniów, którzy realizują zajęcia dydaktyczno - wychowawcze w 6 oddziałach.

#### 2. Informacja o wynikach egzaminów gimnazjalnych.

Wyniki egzaminów gimnazjalnych naszych uczniów przedstawiają się następująco:

Średnie wyniki								
	GH-P	GH-H	GM-M	GM-P				
					GA-P	GA-R	GN-P	GN-R
szkoła	58,6 %	59,3 %	43,6 %	42,3 %	61,4 %	37,1 %	50,7 %	32,7 %

Wyniki egzaminów 2 uczniów z upośledzeniem w stopniu lekkim

Średnie wyniki								
	GH-P	GH-H	GM-M	GM-P				
					GA-P	GA-R	GN-P	GN-R
szkoła	42,5 %	57,5 %	51,5 %	39,0 %	45,0 %	-----	55,0 %	-----

Wyniki egzaminów 1 ucznia słabosłyszącego

24

Średnie wyniki								
	GH-P	GH-H	GM-M	GM-P				
					GA-P	GA-R	GN-P	GN-R
szkoła	72 %	84 %	62 %	64 %	68 %	55 %	-----	-----

Zdaniem Rady Pedagogicznej wyniki egzaminów odzwierciedlają możliwości uczniów. Nauczyciele uczący, analizując na bieżąco możliwości i pracę uczniów, takich wyników się spodziewali. Po przeprowadzonych w szkole egzaminach próbnych i zewnętrznych Rada Pedagogiczna wypracowała wspólnie wnioski, które są wdrażane do codziennej pracy szkolnej na wszystkich przedmiotach. Wszyscy będą pracować nad zwiększeniem motywacji gimnazjalistów do systematycznej nauki.

3. Najważniejsze wydarzenia oraz osiągnięcia i wyniki w konkursach, zawodach, olimpiadach z ostatniego roku szkolnego.

Najważniejsze osiągnięcia:

- finalista w międzdiecezjalnym konkursie Dzieła Biblijnego,
- finalistka wojewódzkich indywidualnych biegów przełajowych,
- finaliści wojewódzkich indywidualnych biegów przełajowych,
- finalista wojewódzkich biegów na 100 m,
- finalista wojewódzkich indywidualnych biegów przełajowych,
- II i III miejsce w powiatowym konkursie plastycznym „Bezpieczeństwo i rozważa – tego od Ciebie każdy wymaga”,
- III miejsce w I Powiatowym Konkursie Matematycznym SUDOKU
- VIII miejsce w konkursie AmeriGas (nagroda rzeczowa dla szkoły),
- IV miejsce w Szkolnym Konkursie zużytych Baterii i Akumulatorów zorganizowanym przez Marszałka Województwa Pomorskiego (nagroda rzeczowa dla szkoły – zestawy pomocy dydaktycznych do fizyki wartości 9 000 zł).

Wydarzenia:

- przeprowadzono akcje zbiórki surowców wtórnych: makulatury, puszek aluminiowych, baterii, tonerów,
- zorganizowano wiele uroczystości i imprez, zgodnie z kalendarzem na rok szkolny 2014/2015,
- zorganizowano wycieczki krajoznawcze dla wszystkich klas oraz wyjazdy do teatru i kina.
- uczniowie brali udział w WOŚP, akcjach charytatywnych na rzecz hospicjum, niepełnosprawnego dziecka, dzieci z domu dziecka oraz akcji na rzecz schroniska dla zwierząt.

4. Planowane zamierzenia w zakresie merytorycznej pracy placówki - dydaktyka i sprawy wychowawcze.

W Gimnazjum w Rytle realizowany jest „Szkolny system poprawy frekwencji”, który przynosi pozytywne efekty – zwiększa się ilość uczniów mających 100% obecności na zajęciach szkolnych. Uczniowie klas III kolejny rok będą uczestniczyć w konkursie o najwyższy przyrost wiedzy, w którym nagrodę dla zwycięskiej klasy funduje Rada Rodziców. W bieżącym roku szkolnym będzie kontynuowany „System badań edukacyjnych”. Jego wyniki będą szczegółowo analizowane i wykorzystywane przy planowaniu i modyfikowaniu procesu edukacyjnego. W gimnazjum nadal będzie udzielana uczniom pomoc psychologiczno – pedagogiczna. Do ważnych zadań nauczycieli będą należały: wspieranie rozwoju uczniów mających różnorodne problemy w nauce i przejawiających trudności wychowawcze oraz pomoc w rozwijaniu uzdolnień i zainteresowań. W gimnazjum zorganizowano zespoły wyrównawcze z wiodących przedmiotów oraz koła zainteresowań dla uczniów uzdolnionych i mających swoje pasje. Na realizację tego zadania będą przeznaczone godziny z art. 42 KN. Uczniowie z problemami w zachowaniu będą objęci systematyczną pomocą szkolnego pedagoga. Gimnazjaliści posiadający orzeczenia o kształceniu specjalnym będą korzystać z zajęć rewalidacyjnych. We wrześniu w klasie III przeprowadzona zostanie diagnoza wstępna wiedzy i umiejętności ze wskazanych przedmiotów celem optymalnego planowania procesu nauczania w bieżącym roku szkolnym. W gimnazjum będą organizowane próbne egzaminy dla uczniów klas III,

a ich wyniki zostaną poddane wnikliwej analizie. W celu rozwoju kulturalnego młodzieży gimnazjalnej Rada Rodziców ufunduje uczniom klas II gimnazjum wyjazd do teatru do Gdańska lub Bydgoszczy. W codziennej pracy dydaktycznej nauczyciele będą wdrażać wnioski i zadania wynikające z analizy przeprowadzonych w minionym roku szkolnym egzaminów próbnych i zewnętrznych. Nauczyciele będą przygotowywać uczniów do konkursów i zawodów. Szczególny nacisk zostanie położony na wzmocnienie u uczniów motywacji do nauki, poprawę dyscypliny oraz bezpieczeństwo. Nauczyciele będą poszerzać swoją wiedzę z zakresu pracy z uczniami o specjalnych potrzebach edukacyjnych. Nauczyciele będą poszerzać swoją wiedzę z zakresu pracy z uczniami o specjalnych potrzebach edukacyjnych.

#### 5. Dowożenie

W roku szkolnym 2014/2015 dowożeniem objętych było 69 uczniów Gimnazjum w Rytle (Krzyż – 21, Gutowiec – 10, wyb. Kaliska – 8, Gieldon – 1, Myłof – 4, Nadleśnictwo Rytel – 5, Nadolna Karczma – 2, Zapędowo – 8, Lutom – 6, Żukowo – 1, Olszyny – 2, Młynki – 1).

#### 6. Dożywianie

Z dożywiania korzystało ogółem 79 uczniów, w tym 40 uczniów dożywianych jest z funduszy Miejsko - Gminnego Ośrodka Pomocy Społecznej w Czersku, 1 uczeń ze środków Ośrodka Pomocy Społecznej w Tucholi i 1 uczeń z Caritasu w Czersku, 1 uczeń z wpłaty prywatnego sponsora. Koszt 1 obiadu jest równy 2,50 zł.

#### 7. Baza placówki - zrealizowane ostatnio prace, stan bieżący i najważniejsze potrzeby.

Zrealizowane prace:

- malowanie większości sal lekcyjnych i korytarzy szkolnych.

Potrzeby:

- rozbudowa szkoły celem uzyskania potrzebnych sal lekcyjnych, pomieszczenia na bibliotekę i świetlicę dla młodzieży,
- wymiana nawierzchni na szkolnym boisku,
- remont łazienki przy sali gimnastycznej,
- remont (ściany, wymiana podłogi) w szkolnej harcówce

Dyrektor Zespołu Szkół  
Renata Niesiołowska

### **Zespół Szkół – Gimnazjum w Łęgu**

#### 1. Informacja o stanie organizacyjnym placówki.

W roku szkolnym 2014/2015 w szkole uczyło się 94 uczniów w 5 oddziałach. W obecnym roku szkolnym 2015/2016 w stosunku do roku poprzedniego liczba uczniów zwiększyła się do 104, a liczba oddziałów wzrosła do 6 (we wszystkich rocznikach po dwa oddziały). Nauczyciele realizowali łącznie 205,5 godziny zajęć płatnych zapisanych w arkuszu organizacji (w nowym roku szkolnym liczba godzin wzrosła do 222). W ramach godzin z art. 42 ust. 2 pkt 2a Karty Nauczyciela prowadzone są zajęcia wyrównawcze, przygotowujące do egzaminów gimnazjalnych, koła zainteresowań oraz zajęcia opieki świetlicowej. Uczniowie korzystają z biblioteki, świetlicy, dwóch pracowni komputerowych, pracowni ICM. W szkole pracuje 20 nauczycieli i zatrudniony jest 1 pracownik obsługi w wymiarze pełnego etatu. W ramach udzielanej pomocy psychologiczno - pedagogicznej realizowane są dodatkowe zajęcia dla dwójki uczniów z orzeczeniem o kształceniu specjalnym w wymiarze po 2 godziny dydaktyczne dla każdego.

## 2. Wyniki egzaminu zewnętrznego z 2015 r. oraz analiza i ocena wyników nauczania za rok szkolny 2014/2015.

Egzamin gimnazjalny zdawało 24 uczniów, którzy ukończyli trzeci etap edukacyjny.

Część humanistyczna

język polski: wynik średni 64,7% (najwyższy uzyskany wynik – 88%).

Średni wynik uzyskany przez uczniów sklasyfikował szkołę w skali staninowej średnich wyników w kraju, na poziomie staninu szóstego (wyżej średni). Wynik wyższy od średniej krajowej.

historia i wiedza o społeczeństwie: wynik średni 62,0% (najwyższy uzyskany wynik – 78%).

Średni wynik uzyskany przez uczniów sklasyfikował szkołę w skali staninowej średnich wyników w kraju, na poziomie staninu piątego (średni).

Część matematyczno-przyrodnicza

matematyka: 46,8% (najwyższy uzyskany wynik – 69%).

Średni wynik uzyskany przez uczniów sklasyfikował szkołę w skali staninowej średnich wyników w kraju, na poziomie staninu piątego (średni).

przedmioty przyrodnicze: 52,5% (najwyższy uzyskany wynik – 79%).

Średni wynik uzyskany przez uczniów sklasyfikował szkołę w skali staninowej średnich wyników w kraju, na poziomie staninu szóstego (wyżej średni). Wynik wyższy od średniej krajowej.

Języki obce nowożytnie

język angielski podstawowy: 56,1% (najwyższy uzyskany wynik – 98%).

Średni wynik uzyskany przez uczniów sklasyfikował szkołę w skali staninowej średnich wyników w kraju, na poziomie staninu czwartego (niżej średni).

język angielski rozszerzony: 36,6% (najwyższy uzyskany wynik – 80%).

język niemiecki podstawowy (jeden zdający): 100%.

język niemiecki rozszerzony (jeden zdający): 100%.

Wyniki egzaminu wydają się być satysfakcjonujące, jednak wzorem lat ubiegłych w stosunku do wszystkich części egzaminu gimnazjalnego zostaną wdrożone szczegółowe programy naprawcze, zawierające działania podejmowane przez nauczycieli w ramach poszczególnych przedmiotów oraz dodatkowe zajęcia niwelujące wykazane egzaminem i wewnątrzszkolnym mierzeniem braki i trudności.

Średnia ocen rocznych uczniów na koniec roku szkolnego 2014/2015 wyniosła 3,53. Pięcioro uczniów zdawało egzaminy poprawkowe. Dwóch uczniów nie uzyskało promocji do klas wyższych.

## 3. Najważniejsze wydarzenia, osiągnięcia i wyniki w konkursach, zawodach, olimpiadach z ostatniego roku szkolnego

- Wojewódzki Konkurs Języka Niemieckiego – tytuł laureata,
- Wojewódzko-Metropolitalny Konkurs Biblijny – tytuł finalisty,
- Wojewódzki Konkurs Ekologiczny – tytuł finalisty,
- Powiatowy Konkurs Ekologiczny „Świadomy Konsument Europy” – I miejsce,
- Powiatowy Konkurs Literacki – III miejsce.

Organizacja konkursów:

- Gminny konkurs mitologiczny pt. „Uczta z bogami”,
- Gminny gimnazjalny konkurs ortograficzny pt. „Ortozmaganie”,
- Gminny MIX Profilaktyczny „Bawimy się zdrowo i sportowo”.

## 4. Planowane zamierzenia w zakresie merytorycznej pracy placówki

- dostosowanie zajęć wyrównawczych do indywidualnych potrzeb uczniów z trudnościami szkolnymi oraz kół zainteresowań do potrzeb i oczekiwań uczniów
- prowadzenie bieżącego monitoringu realizacji programów naprawczych
- indywidualizacja pracy na zajęciach lekcyjnych
- organizacja pomocy psychologiczno-pedagogicznej dla uczniów ze specjalnymi potrzebami edukacyjnymi, w tym Indywidualne Programy Edukacyjno Terapeutyczne dla uczniów z orzeczeniem o potrzebie kształcenia specjalnego

- podejmowanie działań mających na celu przeciwdziałanie agresji i przemocy, trosce o zdrowie, profilaktyce uzależnień, zaznajamianie z prawami człowieka oraz reorientacji zawodowej zapisanych w „Programie wychowawczym” i „Programie profilaktyki”
- stałe diagnozowanie poczucia bezpieczeństwa oraz absencji uczniów w szkole
- realizacja programów „Szkoła Promująca Zdrowie” i „Trzymaj formę”
- nawiązanie ściślejszej współpracy z rodzicami, w celu pełniejszej realizacji zadań statutowych szkoły
- diagnoza dotycząca nawyków żywieniowych.

Potrzeby:

- zatrudnienie psychologa.

#### 5. Dowożenie

Dowożenie uczniów do szkoły było realizowane w roku szkolnym 2014/2015:

- autobusem z kierunku Zawady i Wiecka – 15 uczniów,
- busem z kierunku Kęszy i Złego Mięsa – 1 uczeń.

Dowożenie uczniów do szkoły jest realizowane w nowym roku szkolnym:

- autobusem z kierunku Zawady i Wiecka i Łęga-Kolonii (wydłużenie trasy autobusu i zwiększenie liczby kursów) – 16 uczniów,
- busem z kierunku Kęszy i Złego Mięsa – 3 uczniów.

Pozostali uczniowie spełniający odpowiednie kryteria odległości są dowożeni przez rodziców otrzymujących z tego tytułu refundację kosztów (1 uczeń – 2014/2015, 0 uczniów – 2015/2016). Uczniowie dowożeni korzystają z opieki w świetlicy szkolnej przed i po zajęciach edukacyjnych.

#### 6. Dożywianie

W Zespole Szkół funkcjonuje stołówka szkolna. Potrzeby w zakresie refundacji posiłków dla uczniów z Miejsko-Gminnego Ośrodka Pomocy Społecznej i lokalnych sponsorów kształtowały się na poziomie 29 obiadów dziennie. Były wydawane również obiady pełnopłatne w liczbie 20 oraz około 60 ciepłych napojów (herbata). Szacuje się, że w bieżącym roku szkolnym wydawanie obiadów i ciepłych napojów będzie na zbliżonym poziomie. Obiady po cenach uwzględniających koszt ich przygotowania kupowali również niektórzy pracownicy Zespołu Szkół oraz osoby z zewnątrz.

7. Baza placówki – zrealizowane ostatnio prace, stan bieżący i potrzeby  
Informacja zawarta w opisie dla Szkoły Podstawowej.

Dyrektor Zespołu Szkół  
Zdzisław Jarząbek

### Placówki nie prowadzone przez gminę

#### Szkoła Podstawowa w Odrach

Oddział	„0”	I	II	III	Razem
Liczba ucz.	4	7	5	5	21

W placówce pracuje 3 nauczycieli na pełnym i 3 nauczycieli na niepełnym etacie (katecheta, anglista, nauczyciel języka kaszubskiego). W/w szkole jest jeden pracownik obsługi i administracji zatrudniony na pełnym etacie (sprzątaczką).

Łączna liczba godzin to 109 (w tym 5 godz. - religia, 3 godz. - logopedia, 4 godz. zajęcia rozwijające (zdolności artystyczne, zdolności ortograficzne, zdolności matematyczne, zdolności taneczne), 3 godz. zajęcia wyrównawczo – kompensacyjne, 7 godz. język angielski, 6 godz. język kaszubski, 3 godz. zajęcia komputerowe, pozostałe edukacja wczesnoszkolna).

W czasie minionego roku szkolnego uczniowie brali udział w konkursach przedmiotowych i plastycznych. Dużym sukcesem było zajęcie II miejsca w Gminnym Konkursie w „Rozumiem co czytam” w Krzyżu oraz Gminnym Konkursie Matematycznym w Rytlu. Nasi uczniowie zdobyli także wyróżnienie w XII Przeglądzie Piosenki Dziecięcej w Czersku oraz Gminnym Konkursie Recytatorskim „Znam i lubię wiersze Jana Brzechwy”. Ponadto brali udział w powiatowym Konkursie Recytatorskim Literatury Kaszubskiej „Rodno Mowa” w Brusach zdobywając I i III miejsce, reprezentowali naszą szkołę w wojewódzkim etapie konkursu „Rodno Mowa” w Chmielnie oraz w Konkursie Czytelniczym „Czytanie Remusa” w Czapiewicach. Dodatkowo brali udział w konkursach klasowych i szkolnych.

W celu zwiększenia bezpieczeństwa na terenie przyszkolnym działa monitoring. Nauczyciele na bieżąco modyfikują szkolny program wychowawczo – profilaktyczny. W miarę potrzeb przeprowadzane są z dziećmi pogadanki, spotkania z policjantem, pedagogiem, leśniczym i pielęgniarką.

Uczniowie naszej placówki są dożywiani z MGOPS w Czersku (ok. 33% uczniów). Dożywianie jest w formie drugiego śniadania.

Potrzebami gospodarczymi są:

- konserwacja lub zmiana ogrodzenia przyszkolnego,
- zagospodarowanie poddasza,
- wymiana sprzętu rekreacyjnego dla dzieci na placu zabaw przed budynkiem szkoły.

Dyrektor Szkoły  
Dorota Sabiniarz

**Informacja na temat aktualnych wyników sprawdzianów (po kl. VI szk. podst.) i egzaminów gimnazjalnych**



Zestawienie wyników sprawdzianu w klasie szóstej szkoły podstawowej  
przeprowadzonego w kwietniu 2015 r.

Urząd Miejski Czersk

Zestaw egzaminacyjny A1 - standardowy

	uczniów	część I			część II					
		ję. polski	matematyka	razem	ję. angielski	ję. hiszpański	ję. francuski	ję. niemiecki	ję. rosyjski	ję. włoski
Szkoła Podstawowa nr 1 Czersk, Dworcowa 8	126	63%	49%	56%	66%			67%		
Szkoła Podstawowa Rytelek, ks. A. Kowalkowskiego 6	38	67%	54%	59%	71%					
Szkoła Podstawowa Ląd, Chłomska 3	31	62%	50%	59%	74%					
Szkoła Podstawowa Golep, 12	18	70%	57%	64%	58%					
Szkoła Podstawowa Sportowa nr 2 Czersk, Kosciuszki 6	27	72%	61%	66%	77%					
organ prowadzący Urząd Miejski Czersk	238	65%	52%	59%	69%			57%		

Zestaw egzaminacyjny A8 - dla upośledzonych w stopniu lekkim

	uczniów	część I			część II					
		ję. polski	matematyka	razem	ję. angielski	ję. hiszpański	ję. francuski	ję. niemiecki	ję. rosyjski	ję. włoski
Szkoła Podstawowa Golep, 12	3	56%	46%	50%	61%					
Szkoła Podstawowa nr 3 Czersk, Batorago 15	10	58%	61%	59%	79%					
organ prowadzący Urząd Miejski Czersk	13	58%	57%	57%	75%					

Zestawienie wyników egzaminu gimnazjalnego  
przeprowadzonego w kwietniu 2015 r.

Urząd Miejski  
Czersk

arkusz A1 - standardowy

	liczba uczniów	GH-P	GH-H	GM-M	GM-P	GA-P	GA-R	GN-P	GN-R	GR-P	GR-R	GF-P	GF-R	GE-P	GE-R	GW-P	GW-R
Gimnazjum Leopoldyna 3	24	64,7%	62,0%	46,8%	52,5%	56,1%	36,6%	100,0%	100,0%								
Gimnazjum Fyfeł ks. A. Kowalkowskiego 6	42	58,6%	59,3%	43,6%	42,3%	61,4%	37,1%	50,7%	32,7%								
Gimnazjum Czersk Kosciuszki 5	154	61,9%	63,3%	52,3%	46,7%	55,9%	34,5%	55,9%	93,0%								
Urząd Miejski Czersk	220	61,6%	62,4%	50,1%	47,9%	56,7%	35,1%	55,9%	58,2%								

arkusz A4, A5 - dla słabowidzących

	liczba uczniów	GH-P	GH-H	GM-M	GM-P	GA-P	GA-R	GN-P	GN-R	GR-P	GR-R	GF-P	GF-R	GE-P	GE-R	GW-P	GW-R
Gimnazjum Czersk Kosciuszki 5	1	47,0%	56,0%	24,0%	32,0%	23,0%	5,0%										
Urząd Miejski Czersk	1	47,0%	56,0%	24,0%	32,0%	23,0%	5,0%										

arkusz A7 - dla niesłyszących, słabosłyszących

	liczba uczniów	GH-P	GH-H	GM-M	GM-P	GA-P	GA-R	GN-P	GN-R	GR-P	GR-R	GF-P	GF-R	GE-P	GE-R	GW-P	GW-R
Gimnazjum Fyfeł ks. A. Kowalkowskiego 6	1	72,0%	84,0%	62,0%	64,0%	66,0%	55,0%										
Urząd Miejski Czersk	1	72,0%	84,0%	62,0%	64,0%	66,0%	55,0%										

arkusz A8 - dla upośledzonych w stopniu lekkim

	liczba uczniów	GH-P	GH-H	GM-M	GM-P	GA-P	GA-R	GN-P	GN-R	GR-P	GR-R	GF-P	GF-R	GE-P	GE-R	GW-P	GW-R
Gimnazjum Fyfeł ks. A. Kowalkowskiego 6	1	42,5%	57,5%	61,5%	39,0%	45,0%		55,0%									
Urząd Miejski Czersk	1	42,5%	57,5%	61,5%	39,0%	45,0%		55,0%									

220204

Okręgowa Komisja Egzaminacyjna w Gdańsku

str. 1 z 2

Ustanowienie Czeku Balfredo: 15		14	13	12	11	10	9	8	7	6	5	4	3	2	1
Urząd Miast. Czerk		56,5%	72,9%	48,9%	51,2%	75,5%									55,0%

Wyniki sprawdzianu w 2015 roku w gminach województwa pomorskiego  
(zestawy standardowe)

Powiat	Gmina/Miasto	Typ gminy	Liczba uczniów	Część pierwsza					
				Ogółem		język polski		matematyka	
				Wynik średni w %	Odchylenie standardowe w %	Wynik średni w %	Odchylenie standardowe w %	Wynik średni w %	Odchylenie standardowe w %
bydowski	Borzytuchom	Gm	28	62	22	64	18	61	25
	Bytów	M-Gm	258	69	20	73	15	65	24
	Czarna Dąbrówka	Gm	65	57	22	63	16	51	25
	Kolczygłowy	Gm	55	58	23	63	18	52	27
	Lipnica	Gm	52	61	22	69	14	52	25
	Miastko	M-Gm	163	60	24	69	18	52	27
	Parchowo	Gm	48	62	21	74	13	50	21
	Stadzienice	Gm	33	60	24	67	22	53	24
	Trzebiełino	Gm	35	54	21	65	14	43	21
	Tuchoniewo	Gm	46	61	23	70	18	52	24
chojnicki	Brusy	M-Gm	149	64	21	69	15	59	25
	Chojnice	Gm	180	62	22	67	16	57	25
		M	397	64	22	71	15	57	25
	Czersk	M-Gm	238	59	22	65	17	52	25
człuchowski	Konarzyny	Gm	26	55	25	69	17	40	24
	Czarna	M-Gm	92	52	22	59	18	44	23
		Gm	88	60	23	68	18	53	25
	Człuchów	M	159	63	23	71	18	54	25
		M-Gm	126	50	25	60	20	39	24
gdziński	Koczała	Gm	31	61	18	66	14	57	21
	Przecliewo	Gm	68	65	20	69	18	60	22
	Rzeczynica	Gm	31	59	23	69	14	49	26
	Cedry Wielkie	Gm	77	60	24	69	17	52	27
		Gm	153	68	23	73	17	62	26
	Pruszcz	Gm	242	72	20	75	14	68	25
	Gdańsk	M	316	69	22	76	15	61	25
		Gm	70	63	23	65	19	60	27
	Pszczołki	Gm	70	62	23	68	16	57	26
	Suchy Dąb	Gm	38	55	23	65	16	45	25
kartuski	Trąbki Wielkie	Gm	120	63	22	70	16	57	25
	Chmielno	Gm	96	68	20	72	15	65	24
	Kartuzy	M-Gm	387	65	22	71	16	58	25
	Przedkowo	Gm	102	62	23	68	17	56	26
	Sierakowice	Gm	269	67	21	69	15	64	25
	Somonino	Gm	128	61	22	67	17	55	25
	Stężyca	Gm	165	62	22	69	16	55	25
	Sulęczyno	Gm	70	60	23	64	19	55	25
	Żukowo	M-Gm	385	66	22	71	16	61	25
	koscierski	Dziemiany	Gm	53	60	22	64	17	55
Karsin		Gm	78	61	23	68	14	54	27
Koscerzyca		Gm	153	63	22	69	15	56	26
		M	289	64	23	71	17	57	26
Liniewo		Gm	46	63	22	69	15	56	26
Lipusz		Gm	48	62	18	67	12	57	21
Nowa Karczma		Gm	101	60	22	67	18	54	25
Stara Kiszewa	Gm	80	58	21	63	16	53	24	

Średnie wyniki egzaminu gimnazjalnego w 2015 roku w gminach województwa pomorskiego  
(zestawy standardowe)

Powiat	Gmina/Miasto	Typ gminy	Część humanistyczna					
			Język polski			Historia i wiedza o społeczeństwie		
			Liczba zdających	Wynik średni w %	Odchylenie standardowe w %	Liczba zdających	Wynik średni w %	Odchylenie standardowe w %
bydowski	Borzytuchom	Gm	35	52	14	35	60	12
	Bytów	M-Gm	312	57	19	312	61	18
	Czarna Dąbrówka	Gm	58	54	15	58	56	15
	Kołczygłowy	Gm	52	57	16	52	55	15
	Lipnica	Gm	73	55	16	73	62	17
	Miastko	M-Gm	190	55	16	190	58	15
	Parchowo	Gm	40	63	15	40	68	16
	Studzianice	Gm	45	62	16	45	63	14
	Trzebielino	Gm	43	59	16	43	55	14
	Tuchomie	Gm	52	58	13	52	63	18
chojnicki	Brusy	M-Gm	189	60	16	189	60	15
	Chojnice	Gm	163	59	14	163	61	14
		M	444	62	16	444	64	15
	Czersk	M-Gm	220	62	14	220	62	14
	Konarzyny	Gm	18	63	10	18	60	17
człuchowski	Czarne	M-Gm	81	61	16	81	60	14
	Człuchów	Gm	128	53	17	129	54	15
		M	171	56	18	171	58	16
	Debrzno	M-Gm	104	52	19	104	53	16
	Koczala	Gm	20	66	17	20	70	17
	Przechlewo	Gm	52	60	15	52	58	12
	Rzeczynica	Gm	32	48	12	32	53	12
gdański	Cedry Wielkie	Gm	64	54	15	64	53	17
	Kolbudy	Gm	150	65	17	150	67	18
		M	202	61	16	202	60	16
	Pruszcz Gdański	M	307	63	15	307	67	16
	Przywidz	Gm	48	52	16	48	51	16
	Pszczółki	Gm	94	56	16	94	58	16
	Suchy Dąb	Gm	28	59	15	28	61	11
	Trąbki Wielkie	Gm	131	55	16	131	57	16
Chmielno	Gm	82	57	16	82	61	16	
kartuski	Kartuzy	M-Gm	373	60	15	373	60	15
	Przodkowo	Gm	107	57	16	107	63	16
	Sierakowice	Gm	262	58	15	262	63	15
	Somonino	Gm	116	54	14	116	56	15
	Stężycza	Gm	160	58	16	160	61	15
	Sulęcyno	Gm	65	55	16	65	63	15
	Żukowo	M-Gm	339	57	17	339	60	16
kościerski	Dziemiany	Gm	53	60	17	53	62	19
	Karsin	Gm	97	62	17	97	65	16
	Kościerzyna	Gm	142	58	17	142	58	15
		M	246	64	16	246	65	16
	Liniewo	Gm	44	64	13	44	63	14
	Lipusz	Gm	50	53	14	50	59	14
	Nowa Karczma	Gm	95	58	15	95	60	15
	Stara Kiszewa	Gm	77	60	14	77	66	16

## Srednie wyniki egzaminu gimnazjalnego w 2015 roku w gminach województwa pomorskiego (zestawy standardowe)

Powiat	Gmina/Miasto	Typ gminy	Część matematyczno-przyrodnicza					
			Matematyka			Przedmioty przyrodnicze		
			Liczba zdających	Wynik średni w %	Odchylenie standardowe w %	Liczba zdających	Wynik średni w %	Odchylenie standardowe w %
bytowski	Borzycuchom	Gm	35	43	16	35	42	13
	Bytów	M-Gm	312	44	23	312	48	18
	Czarna Dąbrowka	Gm	58	41	20	58	43	17
	Kolczyglowy	Gm	52	43	19	52	48	16
	Lipnica	Gm	73	49	25	73	51	21
	Miastko	M-Gm	190	40	20	190	44	15
	Parchowo	Gm	40	51	17	40	52	16
	Studzienice	Gm	45	52	22	45	47	17
	Trzebielino	Gm	43	45	19	43	48	16
	Tuchomie	Gm	52	49	20	52	46	16
chojnicki	Brusy	M-Gm	189	50	22	189	49	16
	Chojnice	M	163	48	20	163	48	15
		M	444	47	20	444	51	18
	Czersk	M-Gm	219	50	22	219	48	17
człuchowski	Konarzyny	Gm	18	46	21	18	51	22
	Czarne	M-Gm	81	40	19	81	44	15
	Człuchów	Gm	129	39	19	129	41	14
		M	171	41	20	171	46	17
	Debrzno	M-Gm	105	34	17	105	40	14
	Koczala	Gm	20	60	28	20	59	19
	Przechlewo	Gm	52	54	22	52	46	13
gdanski	Rzeczynica	Gm	31	36	15	31	40	12
	Cedry Wielkie	Gm	64	42	19	64	43	17
	Kolbudy	Gm	150	52	24	150	53	20
	Pruszcz Gdanski	Gm	202	49	22	202	48	18
		M	307	53	23	307	53	18
	Przywidz	Gm	48	36	16	48	41	17
	Pszczółki	Gm	94	39	17	94	44	16
	Suchy Dąb	Gm	28	50	23	28	48	17
kartuski	Trąbki Wielkie	Gm	131	43	20	131	45	17
	Chmieino	Gm	82	42	18	82	41	13
	Kartuzy	M-Gm	368	52	22	373	50	18
	Przodkowo	Gm	107	48	20	107	48	16
	Sierakowice	Gm	262	48	21	262	47	16
	Somolino	Gm	116	44	19	116	43	15
	Stezyca	Gm	160	47	20	160	46	17
	Sulęczyno	Gm	65	45	18	64	51	17
	Zukowo	M-Gm	339	46	22	339	48	17
koscierski	Dziemiany	Gm	53	52	23	53	48	18
	Karsin	Gm	97	49	22	97	46	17
	Kosciierzyna	Gm	142	42	20	142	46	19
		M	246	52	22	246	55	18
	Liniowo	Gm	44	51	18	44	50	17
	Lipusz	Gm	50	36	19	50	41	15
	Nowa Karczma	Gm	95	49	21	95	48	15
Stara Kiszewa	Gm	77	53	18	77	51	15	

## Średnie wyniki egzaminu gimnazjalnego w 2015 roku w gminach województwa pomorskiego (zestawy standardowe)

Powiat	Gmina/Miasto	Typ gminy	Język angielski					
			Poziom podstawowy			Poziom rozszerzony		
			Liczba zdających	Wynik średni w %	Odczylenie standardowe w %	Liczba zdających	Wynik średni w %	Odczylenie standardowe w %
bytowski	Bórz Tuchom	Gm	23	57	23	23	28	22
	Bytów	M-Gm	209	65	25	159	51	28
	Czarna Dąbrówka	Gm	39	44	19	39	23	16
	Kołczygłowy	Gm	52	52	23	52	29	24
	Lipnica	Gm	30	58	22	25	37	28
	Miastko	M-Gm	120	56	22	18	59	27
	Parchowo	Gm	31	59	21	31	39	27
	Studzienice	Gm	34	71	21	34	49	28
	Trzebielino	Gm	33	58	24	2	-	-
	Tuchomie	Gm	14	51	24	-	-	-
chojnicki	Brusy	M-Gm	175	58	24	175	37	26
	Chojnice	Gm	78	57	24	46	44	31
		M	403	64	24	396	42	29
	Czersk	M-Gm	192	57	21	192	35	25
	Konarzyny	Gm	7	68	23	7	42	26
człuchowski	Czarne	M-Gm	62	62	22	32	49	22
	Człuchów	Gm	78	49	21	27	32	27
		M	151	63	24	146	45	31
	Debrzno	M-Gm	98	49	22	61	35	25
	Koczała	Gm	18	71	23	18	46	30
	Przechlewo	Gm	41	57	26	11	78	13
	Rzeczenica	Gm	22	56	19	22	34	23
gdański	Cedry Wielkie	Gm	64	52	24	64	29	25
	Kolbudy	Gm	147	73	24	146	54	33
	Pruszcz	Gm	186	66	25	186	46	31
	Gdański	M	299	75	22	299	57	30
	Przywidz	Gm	39	59	23	39	34	27
	Pszczółki	Gm	89	55	22	89	34	27
	Suchy Dąb	Gm	28	62	26	28	41	31
	Trąbki Wielkie	Gm	65	60	27	65	39	31
kartuski	Chmielno	Gm	80	50	23	80	29	26
	Kartuzy	M-Gm	339	65	24	338	46	29
	Przodkowo	Gm	107	56	21	107	34	24
	Sierakowice	Gm	241	57	23	207	34	25
	Somonino	Gm	108	54	20	108	32	23
	Stężycza	Gm	133	52	23	60	41	28
	Sulęcyno	Gm	65	63	23	65	41	27
Żukowo	M-Gm	320	62	24	320	39	28	
koscierski	Dziemiany	Gm	53	67	22	53	41	27
	Karsin	Gm	41	77	17	41	55	25
		Gm	123	53	23	119	31	26
	Kościierzyna	M	234	69	24	231	49	30
	Liniewo	Gm	40	55	18	40	27	21
	Lipusz	Gm	50	49	18	50	27	19
	Nowa Karczma	Gm	85	53	22	68	29	24
	Stara Kiszewa	Gm	62	64	18	62	34	21

Srednie wyniki egzaminu gimnazjalnego w 2015 roku w gminach województwa pomorskiego  
(zestawy standardowe)

Powiat	Gmina/Miasto	Typ gminy	Język niemiecki					
			Poziom podstawowy			Poziom rozszerzony		
			Liczba zdających	Wynik średni w %	Odchylenie standardowe w %	Liczba zdających	Wynik średni w %	Odchylenie standardowe w %
bydowski	Borz Tuchom	Gm	12	53	7	-	-	-
	Bytów	M-Gm	103	47	17	38	25	24
	Czarna Dabrowka	Gm	19	48	17	2	-	-
	Lipnica	Gm	43	61	21	43	35	22
	Miastko	M-Gm	70	50	19	33	31	25
	Parchowo	Gm	9	67	21	5	42	15
	Studzienice	Gm	11	50	12	7	23	7
	Trzebielino	Gm	10	65	17	10	36	20
Tuchomie	Gm	38	76	19	38	47	23	
chojnicki	Brusy	M-Gm	14	48	21	1	-	-
	Chojnice	Gm	85	57	17	84	28	16
	Chojnice	M	40	59	18	28	32	20
	Czersk	M-Gm	27	56	20	5	58	35
	Konarzyny	Gm	11	59	14	-	-	-
człuchowski	Czarne	M-Gm	19	57	19	12	31	22
	Człuchow	Gm	51	41	11	3	33	18
	Człuchów	M	20	42	16	11	14	4
	Debrzno	M-Gm	7	42	8	3	19	1
	Koczala	Gm	2	-	-	2	-	-
	Przechlewo	Gm	11	70	21	11	42	25
Rzeczenica	Gm	9	48	5	-	-	-	
gdanski	Kolbudy	Gm	3	71	21	-	-	-
	Pruszcz Gdański	Gm	16	57	19	3	54	40
	Pruszcz Gdański	M	8	72	18	-	-	-
	Przywidz	Gm	9	42	9	4	19	5
	Pszczółki	Gm	5	52	12	-	-	-
	Trąbki Wielkie	Gm	66	57	22	32	41	29
kartuski	Chmielno	Gm	2	-	-	-	-	-
	Kartuzy	M-Gm	34	53	23	4	70	25
	Sierakowice	Gm	20	58	18	14	27	14
	Somonino	Gm	8	47	7	-	-	-
	Stezyca	Gm	27	50	16	7	34	24
	Zukowo	M-Gm	19	54	22	1	-	-



BR.0007.73.2015

## PROJEKT

### UCHWAŁA NR X/100/15 RADY MIEJSKIEJ W CZERSKU

z dnia 30 września 2015 r.

#### **w sprawie udzielenia pomocy finansowej Powiatowi Chojnickiemu na realizację projektu pn.: „Poprawa bezpieczeństwa na drogach Powiatu Chojnickiego poprzez modernizację dróg powiatowych – etap II”**

Na podstawie art. 10 ust. 2 i art. 18 ust. 1 ustawy z dnia 8 marca 1990 r. o samorządzie gminnym (t. j. – Dz. U. z 2013 r., poz. 594 ze zm.), art. 220 ustawy z dnia 27 sierpnia 2009 r. o finansach publicznych (t. j. - Dz. U. z 2013 r., poz. 885 ze zm.)

#### **Rada Miejska uchwała, co następuje:**

##### **§ 1.**

Udziela się Powiatowi Chojnickiemu, w 2015 roku, pomocy finansowej, w formie dotacji celowej, w wysokości 100 000 zł (słownie: sto tysięcy złotych), z przeznaczeniem na realizację przedsięwzięcia pn. „Poprawa bezpieczeństwa na drogach Powiatu Chojnickiego poprzez modernizację dróg powiatowych – etap II.”

##### **§ 2.**

Wykonanie uchwały powierza się Burmistrzowi Czerska.

##### **§ 3.**

Uchwała podlega ogłoszeniu w Biuletynie Informacji Publicznej oraz na tablicy ogłoszeń.

##### **§ 4.**

Uchwała wchodzi w życie z dniem podjęcia.

Wnoszący:

**Burmistrz Czerska**

**/-/ Jolanta Fierek**

Przewodniczący Rady

**Grzegorz Kobierowski**

## **Uzasadnienie**

Kwota stanowi udział Gminy Czersk w planowanym przedsięwzięciu Powiatu Chojnickiego pn.: „Poprawa bezpieczeństwa na drogach Powiatu Chojnickiego poprzez modernizację dróg powiatowych – etap II”. Środki finansowe zostaną przekazane na podstawie umowy zawierającej szczegółowe warunki udzielenia i rozliczenia dotacji.

Mając powyższe na uwadze, podjęcie niniejszej uchwały uważa się za konieczne i uzasadnione.

Wnoszącym projekt uchwały jest Burmistrz Czerska.



BR.0007.74.2015

## PROJEKT

### UCHWAŁA NR X/101/2015 RADY MIEJSKIEJ W CZERSKU

z dnia 30 września 2015 r.

**w sprawie zatwierdzenia Aneksu nr 4 z dnia 27.02.2015 r. do Porozumienia - Umowy Partnerskiej nr FR/8/2013 z dnia 15.05.2013 r. zawartego pomiędzy Powiatem Chojnickim a Gminą Miejską Chojnice, Gminą Chojnice, Gminą Brusy, Gminą Czersk, Gminą Konarzyny, Gminą Miejską Człuchów, Gminą Człuchów w sprawie współpracy przy realizacji projektu pn.: "Chojnicko-Człuchowski Miejski Obszar Funkcjonalny"**

Na podstawie art. 10 i art. 18 ust. 2 pkt 12 ustawy z dnia 8 marca 1990 r. o samorządzie gminnym (t. j. – Dz. U. z 2013 r., poz. 594 ze zm.)

#### § 1.

Zatwierdza się Aneks nr 4 z dnia 27 lutego 2015 r. do Porozumienia - Umowy Partnerskiej nr FR/42/2014 z dnia 23 września 2014 roku zawartej pomiędzy Powiatem Chojnickim a Gminą Miejską Chojnice, Gminą Chojnice, Gminą Brusy, Gminą Czersk, Gminą Konarzyny, Gminą Miejską Człuchów, Gminą Człuchów w sprawie współpracy przy realizacji projektu pn.: "Chojnicko-Człuchowski Miejski Obszar Funkcjonalny", który stanowi załącznik do niniejszej uchwały.

#### § 2.

Wykonanie uchwały powierza się Burmistrzowi Czerska.

#### § 3.

Uchwała wchodzi w życie z dniem podjęcia i podlega ogłoszeniu na tablicy ogłoszeń.

Wnoszący:

**Burmistrz Czerska**

**/-/ Jolanta Fierek**

Przewodniczący Rady

**Grzegorz Kobierowski**



## **Uzasadnienie**

Projekt pn.: „Chojnicko – Człuchowski Miejski Obszar Funkcjonalny” współfinansowany jest ze środków Europejskiego Funduszu Rozwoju Regionalnego w ramach Programu Operacyjnego Pomoc Techniczna 2007 – 2013, zgodnie z podpisaną umową o dofinansowanie w ramach „Konkursu dotacji na działania wspierające jednostki samorządu terytorialnego w zakresie planowania miejskich obszarów funkcjonalnych”. Liderem Projektu jest Powiat Chojnicki, natomiast Partnerami są Gmina Miejska Chojnice, Gmina Chojnice, Gmina Brusy, Gmina Czersk, Gmina Konarzyny, Gmina Miejska Człuchów i Gmina Człuchów. Wprowadzony Aneks nr 4 do Porozumienia – Umowy Partnerskiej reguluje sprawy w związku z wydłużeniem okresu realizacji Projektu do 30.06.2015 r.

Mając powyższe na uwadze, podjęcie niniejszej uchwały uważa się za konieczne i uzasadnione.

Wnosząc projekt uchwały jest Burmistrz Czerska.

**ANEKS NR 4**  
**DO POROZUMIENIA – UMOWY PARTNERSKIEJ**  
**NR FR/8/2013 z dnia 15.05.2013 r.**

Załącznik  
do Uchwały nr X/101/2015 r.  
Rady Miejskiej w Czersku  
z dnia 30 września 2015 r.

zawarty w dniu 27.02.2015 r. w Chojnicach pomiędzy:

1. Powiatem Chojnickim z siedzibą w Chojnicach przy ul. 31 Stycznia 56, 89-600 Chojnice, reprezentowanym przez Zarząd Powiatu Chojnickiego, w imieniu którego działają:
  - Stanisław Skaja – Starosta Chojnicki,
  - Marek Szczepański – Wicestarosta,zwanym dalej Liderem Projektu

a

2. Gminą Miejską Chojnice z siedzibą w Chojnicach, ul. Stary Rynek 1, 89-600 Chojnice, reprezentowaną przez:
  - Arseniusza Finstera – Burmistrza Miasta Chojnice,
3. Gminą Chojnice z siedzibą w Chojnicach, ul. 31 Stycznia 56a, 89 – 600 Chojnice, reprezentowaną przez:
  - Zbigniewa Szczepańskiego – Wójta Gminy Chojnice,
4. Gminą Brusy z siedzibą w Brusach, ul. Na Zaborach 1, 89 – 632 Brusy, reprezentowaną przez:
  - Witolda Ossowskiego – Burmistrza Brus,
5. Gminą Czersk z siedzibą w Czersku, ul. Kościuszki 27, 89 – 650 Czersk, reprezentowaną przez:
  - Jolantę Fierek – Burmistrza Czerska,
6. Gminą Konarzyny z siedzibą w Konarzynach, ul. Szkolna 7, 89 – 607 Konarzyny, reprezentowaną przez:
  - Jacka Warsińskiego – Wójta Gminy Konarzyny,
7. Gminą Miejską Człuchów z siedzibą w Człuchowie, al. Wojska Polskiego 1, 77 – 300 Człuchów, reprezentowaną przez:



**POMOC TECHNICZNA**  
NARODOWA STRATEGIA SPÓRNOŚCI



**POWIAT**  
**CHOJNICKI**



**MINISTERSTWO**  
**INFRASTRUKTURY**  
**I ROZWOJU**

**UNIA EUROPEJSKA**  
**EUROPEJSKI FUNDUSZ**  
**ROZWOJU REGIONALNEGO**



- Ryszarda Szybajło – Burmistrza Miasta Człuchowa,
8. Gminą Człuchów z siedzibą w Człuchowie, ul. Szczecińska 33, 77 – 300 Człuchów, reprezentowaną przez:
- Adama Marciniaka – Wójta Gminy Człuchów
- zwanymi dalej Partnerami Projektu.

*Strony zawierają aneks do Porozumienia – Umowy Partnerskiej z dnia 15.05.2013 r. o następującej treści:*

### § 1

1. § 6 ust.13 umowy otrzymuje brzmienie:  
„13. Planowany okres realizacji Projektu od 01.09.2013 r. do 30.06.2015 r.”
2. § 2 Procedury finansowe ust. 1 Załącznika nr 2 do Aneksu nr 3 z dnia 17.09.2014 r. do Porozumienia – Umowy Partnerskiej nr FR/8/2013 z dnia 15.05.2013 r. otrzymuje brzmienie:  
„1. Ostateczne zakończenie rzeczowe projektu (protokół odbioru końcowego) musi nastąpić nie później niż do 1.06.2015 r.”

### § 2

1. Aneks do Porozumienia - Umowy Partnerskiej wiąże strony po zatwierdzeniu jego treści przez organy stanowiące jednostek samorządu terytorialnego, będących Stronami umowy.
2. Brak akceptacji organu stanowiącego danej Strony spowoduje wygaśnięcie Porozumienia – Umowy Partnerskiej w stosunku do tej Strony bez ujemnych skutków prawnych.

### § 3

Aneks do Porozumienia – Umowy Partnerskiej podlega ogłoszeniu w Dzienniku Urzędowym Województwa Pomorskiego na podstawie art. 13 pkt 6 lit. a ustawy z dnia 20 lipca 2000 r. o ogłaszaniu aktów normatywnych i niektórych innych aktów prawnych (t.j. Dz. U. z 2011 r. Nr 197, poz. 1172 ze zm.). Obowiązek przesłania do publikacji spoczywa na Liderze Projektu.



**POMOC TECHNICZNA**  
NARODOWA STRATEGIA SPÓJNOŚCI



**POWIAT**  
**CHOJNICKI**



**MINISTERSTWO**  
**INFRASTRUKTURY**  
**I ROZWOJU**

**UNIA EUROPEJSKA**  
**EUROPEJSKI FUNDUSZ**  
**ROZWOJU REGIONALNEGO**



Gmina Czersk  
**BURMISTRZ**

*Jolanta Fierek*  
Jolanta Fierek

Gmina Czersk  
woj. pomorskie

Gmina Konarzyny

*mgr Jacob*  
mgr Jacob

**GMINA KONARZYNY**  
UL. SZKOLNA 7 89-607 KONARZYNY  
POWIAT CHOJNICKI WOJ. POMORSKIE

Gmina Miejska Człuchów

~~BURMISTRZ~~  
*mgr Ryszard Szybajło*  
mgr Ryszard Szybajło

**Gmina Miejska Człuchów**  
al. Wojska Polskiego 1  
77-300 CZŁUCHÓW  
NIP 843-15-69-424 REGON 770979619

Gmina Człuchów

*Adam Marciniak*  
Adam Marciniak

**URZĘDNIK CYFROWY**  
77-300 Człuchów ul. Szkołowska 33  
tel. (0-59) 834 10 01  
tel/fax (0-59) 834 24 94  
NIP 843-15-69-424 REGON 770979619



**POMOC TECHNICZNA**  
NARODOWA STRATEGIA SPÓJNOŚCI



**POWIAT  
CHOJNICKI**



**MINISTERSTWO  
INFRASTRUKTURY  
I ROZWOJU**

**UNIA EUROPEJSKA  
EUROPEJSKI FUNDUSZ  
ROZWOJU REGIONALNEGO**



Projekt częściowo finansowany przez Unię Europejską w ramach Programu Operacyjnego Pomoc Techniczna 2007-2013

§ 4

Pozostałe warunki Porozumienia – Umowy Partnerskiej pozostają bez zmian.

§ 5

Aneks sporządzono w dziewięciu jednobrzmiących egzemplarzach, po jednym dla każdej ze stron oraz jeden dla Ministerstwa Infrastruktury i Rozwoju.

**Powiat Chojnicki**

**WICESTAROSTA**

*Marek Szczepański*

Gmina Miejska Chojnice

**STAROSTA**

*Stanisław Skaja*

**BURMISTRZ**

*dr Arseniusz Finster*

Gmina Miejska Chojnice

Stary Rynek 1

89-600 CHOJNICE

**Gmina Chojnice**

**WÓJT**

dr inż. Zbigniew Szczepański

Gmina Brusy

**BURMISTRZ**

dr inż. Witold Ossowski

**GMINA CHOJNICE**

ul. 31 Stycznia 56a

89-600 CHOJNICE

tel. 52 3972129; faks 52 3973559

NIP 555-19-08-755

**GMINA BRUSY**

ul. Na Zaborach 1, 89-612 Brusy

tel. (052) 39-69-592; faks (052) 34-19-303

NIP 555-192-12-10; tel. (052) 34-19-753



**POMOC TECHNICZNA**  
NARODOWA STRATEGIA SPÓJNOŚCI



**POWIAT**  
**CHOJNICKI**



**MINISTERSTWO**  
**INFRASTRUKTURY**  
**I ROZWOJU**

**LINIA EUROPEJSKA**  
**EUROPEJSKI FUNDUSZ**  
**ROZWOJU REGIONALNEGO**





BR.0007.75.2015

## PROJEKT

### UCHWAŁA NR X/102/15 RADY MIEJSKIEJ W CZERSKU

z dnia 30 września 2015 r.

#### **w sprawie uchwalenia zmiany miejscowego planu zagospodarowania przestrzennego części miasta Czersk w rejonie ulic: Starogardzkiej i Wicka Rogali**

Na podstawie art. 18 ust. 2 pkt 5 ustawy z dnia 8 marca 1990 r. o samorządzie gminnym (Dz. U. z 2013 r. poz. 594, 1318, z 2014 r. poz. 379, 1072) oraz art. 20 ust. 1 i art. 27 ustawy z dnia 27 marca 2003 r. o planowaniu i zagospodarowaniu przestrzennym (Dz. U. z 2015 r. poz. 199, 443, 774), uchwały XXXVIII/324/14 Rady Miejskiej w Czersku z dnia 22 maja 2014 roku w sprawie przystąpienia do sporządzenia zmiany miejscowego planu zagospodarowania przestrzennego części miasta Czersk w rejonie ulic: Starogardzkiej i Wicka Rogali, po stwierdzeniu, że nie narusza on ustaleń Studium uwarunkowań i kierunków zagospodarowania przestrzennego Gminy Czersk, w granicach administracyjnych miasta i gminy, uchwalonego uchwałą Nr XXXVI/301/14 Rady Miejskiej w Czersku z dnia 28 lutego 2014 r.

#### **Rada Miejska uchwała, co następuje:**

#### **Rozdział 1 Przepisy ogólne**

##### **§ 1.**

1. Uchwala się zmianę miejscowego planu zagospodarowania przestrzennego części miasta Czersk w rejonie ulic: Starogardzkiej i Wicka Rogali, zwany dalej planem.

2. Planem objęto obszar, którego granice przedstawia rysunek planu w skali 1:1000, stanowiący załącznik nr 1 do niniejszej uchwały.

3. Integralną częścią uchwały są:

- 1) rysunek planu w skali 1:1000, stanowiący załącznik nr 1 do uchwały,
- 2) rozstrzygnięcie o sposobie rozpatrzenia uwag do projektu planu, stanowiące załącznik nr 2 do uchwały,
- 3) rozstrzygnięcie o sposobie realizacji zapisanych w planie inwestycji z zakresu infrastruktury technicznej, należących do zadań własnych gminy oraz zasadach ich finansowania, zgodnie z przepisami o finansach publicznych, stanowiące załącznik nr 3 do uchwały.

4. Na rysunku planu stosuje się oznaczenia graficzne będące obowiązującymi ustaleniami planu, do których należą:

- 1) granica obszaru objętego planem,
- 2) linia rozgraniczająca tereny o różnym przeznaczeniu lub różnych zasadach zagospodarowania,
- 3) przeznaczenie terenu oznaczone numerem porządkowym i symbolem literowym,
- 4) nieprzekraczalna linia zabudowy,
- 5) strefa ochrony ekspozycji „E”,

6) linia wymiarowa.

## § 2.

Ilekróć w uchwale jest mowa o:

- 1) **uchwale** – należy przez to rozumieć niniejszą uchwałę,
- 2) **planie** – należy przez to rozumieć ustalenia planu, o którym mowa w § 1 uchwały,
- 3) **ustawie** – należy przez to rozumieć ustawę z dnia 27 marca 2003 r. o planowaniu i zagospodarowaniu przestrzennym (Dz. U. z 2015 r. poz. 199 ze zm.),
- 4) **rysunku planu** – należy przez to rozumieć część graficzną planu stanowiącą załącznik nr 1 do uchwały,
- 5) **przepisach odrębnych** – należy przez to rozumieć przepisy ustaw wraz z aktami wykonawczymi,
- 6) **terenie** – należy przez to rozumieć część obszaru planu wyznaczoną na rysunku planu liniami rozgraniczającymi o określonym rodzaju przeznaczenia, posiadający symbol, kolor i przypisane do niego ustalenia,
- 7) **symbolu terenu** – należy przez to rozumieć oznaczenie poszczególnych terenów wydzielonych liniami rozgraniczającymi, składające się z cyfry i dużej litery, zgodnie z oznaczeniami na rysunku planu,
- 8) **linii rozgraniczającej tereny o różnym przeznaczeniu lub różnych zasadach zagospodarowania** - należy przez to rozumieć linię wyznaczającą podziały obszaru objętego planem na tereny o różnym przeznaczeniu, lub różnych zasadach zagospodarowania,
- 9) **nieprzekraczalnej linii zabudowy** – należy przez to rozumieć linię wyznaczoną na rysunku planu poza którą nie należy wprowadzać zabudowy, przy czym linia ta nie dotyczy obiektów infrastruktury liniowej oraz obiektów zagospodarowania terenu takich jak parkingi, drogi wewnętrzne, obiekty małej architektury,
- 10) **zabudowie usługowej** – należy przez to rozumieć inwestycje i usługi zaspokajające potrzeby ludności w zakresie gastronomii, oświaty, zdrowia i opieki społecznej, kultury i rozrywki, wypoczynku, rekreacji i sportu, oraz budynki zamieszkania zbiorowego wraz z pomieszczeniami pomocniczymi takimi jak pomieszczenia socjalne i administracyjne.

## Rozdział 2

### Ustalenia ogólne, dotyczące całego obszaru planu

## § 3.

Przedmiotem ustaleń planu jest teren zabudowy mieszkaniowej jednorodzinnej lub usługowej oznaczony symbolem terenu – **1MN/U**.

## Rozdział 3

### Ustalenia szczegółowe

## § 4.

Dla terenu oznaczonego na rysunku planu symbolem **1MN/U** ustala się:

- 1) przeznaczenie terenu:
  - a) teren zabudowy mieszkaniowej jednorodzinnej lub usługowej,
  - b) ww. funkcje mogą występować łącznie lub samodzielnie,
- 2) zasady ochrony i kształtowania ładu przestrzennego:

a) istniejące budynki do utrzymania z możliwością przebudowy, nadbudowy, zmiany sposobu użytkowania oraz rozbudowy zgodnie ze wskazaną na rysunku planu nieprzekraczalną linią zabudowy,

b) dopuszcza się sytuowanie obiektów i urządzeń infrastruktury technicznej bezpośrednio przy granicy lub w odległości 1,5 m od granicy z sąsiednią działką budowlaną,

c) w bezpośrednim sąsiedztwie drogi krajowej nr 22 dopuszcza się lokalizowanie reklam zgodnie ze wskazaną na rysunku planu nieprzekraczalną linią zabudowy,

d) zakazuje się lokalizowania reklam emitujących zmienne światło wzdłuż drogi krajowej nr 22 znajdującej się poza obszarem opracowania,

e) w przypadku zlokalizowania zabudowy w strefie niekorzystnego klimatu akustycznego tj. oddziaływania hałasu i innych uciążliwości z tytułu sąsiedztwa drogi krajowej, koszty związane z budową urządzeń zabezpieczających przed hałasem i innymi uciążliwościami wynikającymi z sąsiedztwa drogi ponosi Gmina lub inwestor planowanych na tych terenach inwestycji lub ich następcy prawni,

3) zasady ochrony środowiska, przyrody i krajobrazu kulturowego:

a) zakazuje się lokalizacji przedsięwzięć mogących potencjalnie i zawsze znacząco oddziaływać na środowisko w rozumieniu przepisów odrębnych za wyjątkiem:

- elementów niezbędnych dla prawidłowego funkcjonowania infrastruktury technicznej,
- przedsięwzięć, dla których nie wystąpił obowiązek przeprowadzenia procedury oceny oddziaływania na środowisko lub przeprowadzona procedura wykazała brak niekorzystnego wpływu na stan środowiska,

b) teren objęty planem położony jest w obszarze Natura 2000 PLB220009 Bory Tucholskie - należy uwzględnić reżimy ochronne zgodnie z przepisami odrębnymi,

4) zasady ochrony dziedzictwa kulturowego i zabytków oraz dóbr kultury współczesnej – na terenie objętym planem występuje strefa ochrony ekspozycji „E”:

a) wysokość nadbudowanych istniejących oraz budowanych nowych obiektów budowlanych nie może być wyższa od najwyższych istniejących obiektów w tej strefie,

b) zakazuje się budowy zwartej zabudowy, do granic działki, o ile nie stanowi ona kontynuacji istniejącego układu na graniczącej z nią działce,

c) wymagane jest ograniczenie kolorystyki elewacji i dachów do występujących barw istniejących obiektów w tej strefie,

d) zakaz lokalizacji reklam wolnostojących w tej strefie,

5) wymagania wynikające z potrzeb kształtowania przestrzeni publicznych – nie występuje potrzeba określania,

6) zasady kształtowania zabudowy oraz wskaźniki zagospodarowania terenu, maksymalna i minimalna intensywność zabudowy jako wskaźnik powierzchni całkowitej zabudowy w odniesieniu do powierzchni działki budowlanej, minimalny udział procentowy powierzchni biologicznie czynnej w odniesieniu do powierzchni działki budowlanej, maksymalna wysokość zabudowy, minimalna liczba miejsc do parkowania w tym miejsca przeznaczone na parkowanie pojazdów zaopatrzone w kartę parkingową i sposób ich realizacji oraz linie zabudowy i gabaryty obiektów:

a) maksymalna wysokość zabudowy mieszkaniowej jednorodzinnej lub usługowej – 12m,

b) geometria dachów:

- w zabudowie mieszkaniowej jednorodzinnej – układy jedno-, dwu- i czterospadowe, nachylenie połaci dachu mieszczące się w granicach od 12° do 45°, położenie kalenicy dachu równoległe lub prostopadłe do najdłuższego prostego odcinka granicy działki,

- w zabudowie mieszkaniowej jednorodzinnej i usługowej oraz w zabudowie usługowej – układy jedno-, dwu- i czterospada, nachylenie połąci dachu mieszczące się w granicach od 12° do 45°,
  - c) nieprzekraczalne linie zabudowy – zgodnie z rysunkiem planu,
  - d) powierzchnia zabudowy:
    - w zabudowie mieszkaniowej jednorodzinnej maksimum 25% powierzchni działki,
    - w zabudowie mieszkaniowej jednorodzinnej i usługowej maksimum 50% powierzchni działki,
    - w zabudowie usługowej maksimum 80% powierzchni działki,
  - e) nakaz zachowania minimum:
    - 75% powierzchni działki budowlanej jako teren biologicznie czynny na terenach zabudowy mieszkaniowej jednorodzinnej,
    - 50% powierzchni działki budowlanej jako teren biologicznie czynny na terenach zabudowy mieszkaniowej jednorodzinnej i usługowej,
    - 20% powierzchni działki budowlanej jako teren biologicznie czynny na terenach zabudowy usługowej,
  - f) minimalna liczba miejsc do parkowania – 1 miejsce do parkowania/1 mieszkanie lub 1 miejsce do parkowania/50m<sup>2</sup> powierzchni obiektu usługowego w ramach działki budowlanej,
  - g) miejsca przeznaczone na parkowanie pojazdów zaopatrzonych w kartę parkingową – 1 miejsce na 3 miejsca do parkowania,
  - h) sposób realizacji miejsc do parkowania – jako naziemne miejsca parkingowe,
  - i) intensywność zabudowy:
    - w zabudowie mieszkaniowej jednorodzinnej od 0,05 do 0,80,
    - w zabudowie mieszkaniowej jednorodzinnej i usługowej od 0,10 do 2,0,
    - w zabudowie usługowej od 0,10 do 3,0,
- 7) granice i sposoby zagospodarowania terenów lub obiektów podlegających ochronie, ustalonych na podstawie odrębnych przepisów, w tym terenów górniczych, a także obszarów szczególnego zagrożenia powodzią oraz obszarów osuwania się mas ziemnych – nie występuje potrzeba określania,
- 8) szczegółowe zasady i warunki scalania i podziału nieruchomości objętych planem miejscowy:
  - a) w planie nie wyznacza się obszarów do objęcia scaleniem i podziałem nieruchomości,
  - b) zakaz podziałów geodezyjnych powodujących konieczność budowy dodatkowych zjazdów z drogi krajowej nr 22,
- 9) szczególne warunki zagospodarowania terenów oraz ograniczenia w ich użytkowaniu, w tym zakaz zabudowy – nie występuje potrzeba określania,
- 10) zasady modernizacji, rozbudowy i budowy systemów komunikacji i infrastruktury technicznej:
  - a) obsługa komunikacyjna terenu z drogi gminnej zlokalizowanej poza obszarem opracowania,
  - b) zaopatrzenie w wodę – z ujęć własnych wody do czasu realizacji sieci wodociągowej,
  - c) odprowadzenie ścieków bytowych – do istniejącej sieci kanalizacji sanitarnej,
  - d) odprowadzanie wód opadowych i roztopowych – zgodnie z przepisami odrębnymi,
  - e) obowiązuje zakaz odprowadzenia wód opadowych do systemu odwodnienia drogi krajowej nr 22,
  - f) zaopatrzenie w energię elektryczną – z istniejącej sieci elektroenergetycznej,
  - g) zaopatrzenie w energię ciepłą – ze źródeł indywidualnych,
  - h) zaopatrzenie w gaz – z istniejącej sieci gazowej,
  - i) gospodarka odpadami stałymi – zgodnie z przepisami odrębnymi,

- j) dopuszcza się lokalizację, rozbudowę i przebudowę sieci infrastruktury technicznej wraz z urządzeniami towarzyszącymi,
- k) w przypadku realizacji infrastruktury technicznej dopuszcza się sytuowanie obiektów i urządzeń poza liniami zabudowy określonymi na rysunku planu z bezpośrednim, swobodnym dostępem do drogi,
- 11) sposób i termin tymczasowego zagospodarowania, urządzania i użytkowania terenów – nie występuje potrzeba określania,
- 12) stawki procentowe, na podstawie których ustala się opłatę, o której mowa w art. 36 ust. 4 ustawy – w wysokości 30%.

#### **Rozdział 4**

#### **Przepisy końcowe**

##### **§ 5.**

Wykonanie niniejszej uchwały powierza się Burmistrzowi Czerska.

##### **§ 6.**

Uchwała wchodzi w życie po upływie 14 dni od dnia jej ogłoszenia w Dzienniku Urzędowym Województwa Pomorskiego.

Wnoszący:

**Burmistrz Czerska**

**/-/ Jolanta Fierek**

Przewodniczący Rady

**Grzegorz Kobierowski**

## Uzasadnienie

Opracowanie przedmiotowej zmiany miejscowego planu zagospodarowania przestrzennego wynika z nowych potrzeb związanych z rozwojem miejscowości Czersk.

Dokonana przez Burmistrza analiza pozwoliła powziąć decyzję o zasadności opracowania zmiany miejscowego planu dla stosownych obszarów. Wążąc na powyższe, korzystając ze swych ustawowych uprawnień recypowanych na gruncie ustaw: 1) ustawy o samorządzie gminnym i 2) ustawy o planowaniu i zagospodarowaniu przestrzennym – po przedłożeniu przez Burmistrza pod rozwagę możliwości sporządzenia stosownej zmiany miejscowego planu zagospodarowania przestrzennego uznano, iż jest to zamierzenie zewsząd zasadne. Powzięta uchwała stanowi zatem wyraz woli Rady Miejskiej względem kształtowania przestrzeni na terenie gminy. Powyższe wpisuje się w instytucję tzw. władztwa planistycznego gminy i jest przejawem racjonalnego gospodarowania przestrzenią gminy.

Przyjąć zatem należy, że niniejsza Uchwała czyni zadość zarówno oczekiwaniom społeczności lokalnej jak również obowiązującym przepisom prawnym.

Wnoszącym projekt uchwały jest Burmistrz Czerska.



# ZMIANA MIEJSCOWEGO PLANU ZAGOSPODAROWANIA PRZESTRZENNEGO CZĘŚCI MIASTA CZERSK W REJONIE ULIC: STAROGARDZKIEJ I WICKA ROGALI

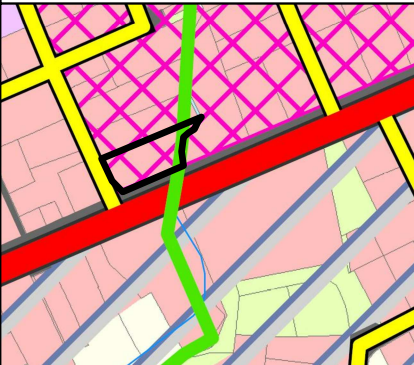
Załącznik nr 1  
do Uchwały Nr.....  
Rady Miejskiej w Czersku  
z dnia.....

## OZNACZENIA OBOWIĄZUJĄCE

SYMBOL	NAZWA
	Granica obszaru objętego planem
	Linia rozgraniczająca tereny o różnym przeznaczeniu lub różnych zasadach zagospodarowania
	Teren zabudowy mieszkaniowej jednorodzinnej lub usługowej
	Nieprzekraczalna linia zabudowy
	Strefa ochrony ekspozycji "E"
	Linia wymiarowa

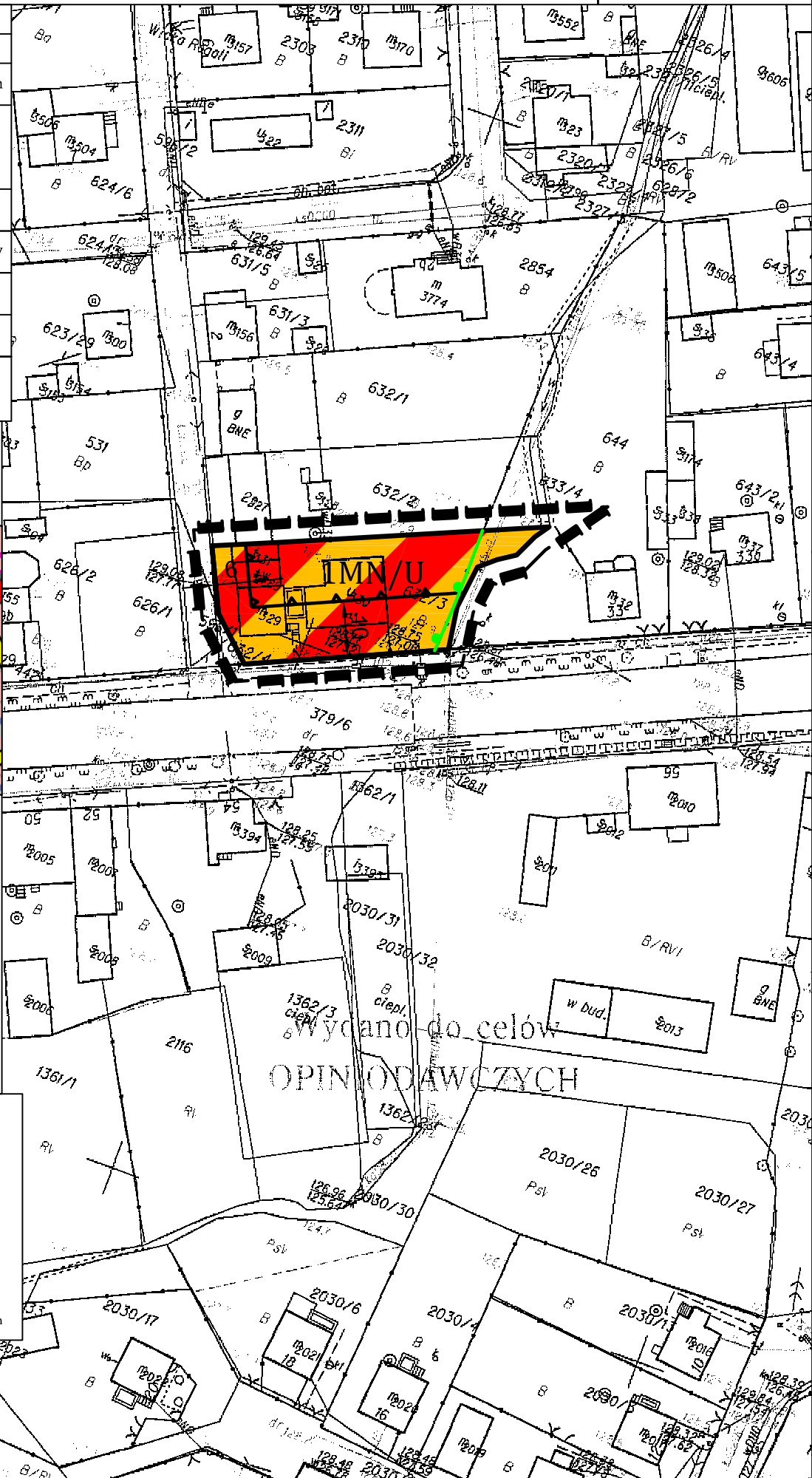
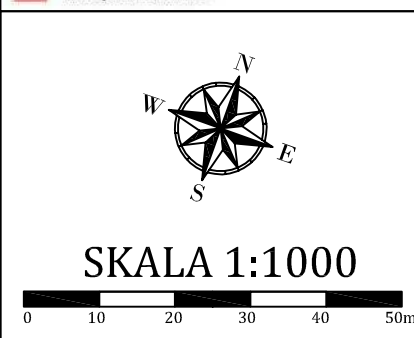
**ORGAN SPORZĄDZAJĄCY PLAN:  
BURMISTRZ CZERSKA**

**WYRYS ZE STUDIUM UWARUNKWAŃ  
I KIERUNKÓW ZAGOSPODAROWANIA  
PRZESTRZENNEGO GMINY CZERSK,  
W GRANICACH ADMINISTRACYJNYCH  
MIASTA I GMINY**



## Objaśnienie oznaczeń i symboli

- granica opracowania
- PLANOWANIE PRZESTRZENNE**
  - tereny posiadające obowiązujące m.p.z.p.
- INFRASTRUKTURA KOMUNIKACYJNA**
  - droga krajowa (DK 22)
  - ulice
  - inne drogi
- FORMY OCHRONY DÓBR KULTURY**
  - granica strefy "E" ochrony ekspozycji
- AKTUALNE ZAGOSPODAROWANIE TERENÓW**
  - tereny zabudowane



Wytyczano do celów  
OPINIODAWCZYCH

Załącznik Nr 2 do Uchwały Nr X/102/15  
Rady Miejskiej w Czersku  
z dnia 30 września 2015 r.

### **Rozstrzygnięcie o sposobie rozpatrzenia uwag do projektu zmiany miejscowego planu zagospodarowania przestrzennego**

Na podstawie art. 20 ust. 1 ustawy z dnia 27 marca 2003 r. o planowaniu i zagospodarowaniu przestrzennym (Dz. U. z 2015 r., poz. 199 ze zm.) Rada Miejska w Czersku rozstrzyga o uwzględnieniu jednej uwagi zamieszczonej w poniższym wykazie.

Projekt zmiany miejscowego planu zagospodarowania przestrzennego części miasta Czersk w rejonie ulic: Starogardzkiej i Wicka Rogali wraz z prognozą oddziaływania na środowisko został wyłożony do publicznego wglądu w dniach 31.03.2015r. do 04.05.2015r. Dyskusja publiczna nad przyjętymi w projekcie zmiany planu rozwiązaniami została zorganizowana w dniu 29.04.2015r., a termin 14 dni od dnia zakończenia okresu wyłożenia zmiany planu upłynął dnia 20.05.2015r. W ustawowym terminie do projektu planu wniesiono jedną uwagę, która została uwzględniona.

#### **Wykaz uwag złożonych podczas wyłożenia miejscowego planu do publicznego wglądu:**

##### **Uwaga nr 1:**

- Treść uwagi: Zwracam się z prośbą o wprowadzenie do projektu zmiany planu miejscowego zapisu w paragrafie 4 pkt 8) – „w planie nie wyznacza się obszarów do objęcia scaleniem i podziałem nieruchomości”
  
- Rozstrzygnięcie: uwzględniona.

.....  
(pieczęć i podpis Przewodniczącego Rady Miejskiej)

**Rozstrzygnięcie o sposobie realizacji, zapisanych w planie inwestycji z zakresu infrastruktury technicznej, które należą do zadań własnych gminy oraz zasadach i finansowania zgodnie z przepisami o finansach publicznych**

Na podstawie art. 20 ust 1 ustawy z dnia 27 marca 2003 r. o planowaniu i zagospodarowaniu przestrzennego (Dz. U. z 2015 r. poz. 199 ze zm.) określa się następujący sposób realizacji oraz zasady finansowania inwestycji z zakresu infrastruktury technicznej, które należą do zadań własnych gminy.

**§ 1.**

1. Inwestycje z zakresu infrastruktury technicznej służące zaspokajaniu zbiorowych potrzeb mieszkańców należą, zgodnie z art. 7 ust 1 ustawy z dnia 8 marca 1990 r. o samorządzie gminnym (Dz. U. z 2013 r. poz. 594, 1318, z 2014 r. poz. 379, 1072) do zadań własnych gminy.

2. Inwestycje z zakresu infrastruktury technicznej zapisane w planie obejmują budowę, rozbudowę i przebudowę sieci infrastruktury technicznej wraz z urządzeniami towarzyszącymi.

**§ 2.**


Opis sposobu realizacji inwestycji wskazanych w § 1:

- 1) realizacja inwestycji przebiegać będzie zgodnie z obowiązującymi przepisami, m.in.: ustawą o gospodarce nieruchomościami, ustawą Prawo Budowlane, ustawą o zamówieniach publicznych, ustawą o samorządzie gminnym, ustawą o gospodarce komunalnej i ustawą Prawo ochrony środowiska,
- 2) inwestycje z zakresu przesyłania i dystrybucji paliw gazowych, energii elektrycznej (w tym stacje transformatorowe) lub ciepła realizowane będą w sposób określony w ustawie z dnia 15 czerwca 2012 r. Prawo Energetyczne (Dz.U. z 2012 r. poz. 1059 ze zm.),
- 3) inwestycje z zakresu budowy sieci wodociągowej i kanalizacji realizowane będą na podstawie ustawy z dnia 7 czerwca 2001 r. o zbiorowym zaopatrzeniu w wodę i zbiorowym odprowadzaniu ścieków (Dz. U. z 2006 r. Nr 123, poz. 858 ze zm.),
- 4) realizacja pozostałych inwestycji z zakresu infrastruktury technicznej będą przedmiotem umowy zainteresowanych stron zgodnie z przepisami prawa.


**§ 3.**

1. Finansowanie inwestycji z zakresu infrastruktury technicznej, które należą do zadań własnych gminy, ujętych w niniejszym planie miejscowym, podlega przepisom ustawy z dnia 27 sierpnia 2009r.o finansach publicznych (Dz.U. z 2013 r., poz. 885 ze zm.), oraz ustawy z dnia 13 listopada 2003 r. o dochodach jednostek samorządu terytorialnego (Dz.U. z 2015 r. poz. 513), przy czym:

- 1) przychody i wydatki (w tym nazwę zadań inwestycyjnych i źródło ich finansowania w okresie wieloletnim) ustalane są przez Radę Miejską Czersk i corocznie w uchwale budżetowej oraz uchwale w sprawie wieloletniego planu inwestycyjnego,

- 
- 2) źródłem finansowania inwestycji gminnych są w całości lub w części: Budżet Gminy, źródła zewnętrzne (np.: fundusze strukturalne Unii Europejskiej, dotacje z budżetu państwa, źródła z Funduszu Ochrony Środowiska i Gospodarki Wodnej), porozumienia publiczno-prywatne,
  - 3) mogą zostać pobrane zgodnie z ustawą o gospodarce nieruchomościami oraz ustawą o planowaniu i zagospodarowaniu przestrzennym: opłaty adiacenckie, opłaty planistyczne.

2. Termin i koszty budowy, rozbudowy i przebudowy sieci wodociągowej, kanalizacji sanitarnej, sieci i urządzeń do zaopatrzenia w energię elektryczną zostaną określone przez Gminę w budżecie oraz wieloletnim planie inwestycyjnym.





BR.0007.76.2015

## PROJEKT

### UCHWAŁA NR X/103/15 RADY MIEJSKIEJ W CZERSKU

z dnia 30 września 2015 r.

#### **w sprawie uchwalenia zmiany miejscowego planu zagospodarowania przestrzennego terenu w rejonie ulic: Przytorowej, Matejki i Lipowej w obrębie miasta Czersk**

Na podstawie art. 18 ust. 2 pkt 5 ustawy z dnia 8 marca 1990 r. o samorządzie gminnym (Dz. U. z 2013 r. poz. 594, 1318, z 2014 r. poz. 379, 1072) oraz art. 20 ust. 1 i art. 27 ustawy z dnia 27 marca 2003 r. o planowaniu i zagospodarowaniu przestrzennym (Dz. U. z 2015 r. poz. 199, 443, 774), uchwały XXXVIII/323/14 Rady Miejskiej w Czersku z dnia 22 maja 2014 roku w sprawie przystąpienia do sporządzenia zmiany miejscowego planu zagospodarowania przestrzennego terenu w rejonie ulic: Przytorowej, Matejki i Lipowej w obrębie miasta Czersk, po stwierdzeniu, że nie narusza on ustaleń Studium uwarunkowań i kierunków zagospodarowania przestrzennego Gminy Czersk, w granicach administracyjnych miasta i gminy, uchwalonego uchwałą Nr XXXVI/301/14 Rady Miejskiej w Czersku z dnia 28 lutego 2014 r.

#### **Rada Miejska uchwała, co następuje:**

##### **Rozdział 1**

##### **Przepisy ogólne**

##### **§ 1.**

1. Uchwała się zmianę miejscowego planu zagospodarowania przestrzennego terenu w rejonie ulic: Przytorowej, Matejki i Lipowej w obrębie miasta Czersk, zwaną dalej planem.

2. Planem objęto obszar, którego granice przedstawia rysunek planu w skali 1:1000, stanowiący załącznik nr 1 do niniejszej uchwały.

3. Integralną częścią uchwały są:

- 1) rysunek planu w skali 1:1000, stanowiący załącznik nr 1 do uchwały,
- 2) rozstrzygnięcie o sposobie rozpatrzenia uwag do projektu planu, stanowiące załącznik nr 2 do uchwały,
- 3) rozstrzygnięcie o sposobie realizacji zapisanych w planie inwestycji z zakresu infrastruktury technicznej, należących do zadań własnych gminy oraz zasadach ich finansowania, zgodnie z przepisami o finansach publicznych, stanowiące załącznik nr 3 do uchwały.

4. Na rysunku planu wyznacza się oznaczenia graficzne będące obowiązującymi ustaleniami planu, do których należą:

- 1) granica obszaru objętego planem,
- 2) linia rozgraniczająca tereny o różnym przeznaczeniu lub różnych zasadach zagospodarowania,
- 3) przeznaczenie terenu oznaczone numerem porządkowym i symbolem literowym,

- 4) nieprzekraczalna linia zabudowy,
- 5) linia wymiarowa.

## § 2.

Ilekroć w uchwale jest mowa o:

- 1) **uchwale** – należy przez to rozumieć niniejszą uchwałę,
- 2) **planie** – należy przez to rozumieć ustalenia planu, o którym mowa w § 1 uchwały,
- 3) **ustawie** – należy przez to rozumieć ustawę z dnia 27 marca 2003 r. o planowaniu i zagospodarowaniu przestrzennym (Dz. U. z 2015 r. poz. 199 z późn. zm.),
- 4) **rysunku planu** – należy przez to rozumieć część graficzną planu stanowiącą załącznik nr 1 do uchwały,
- 5) **przepisach odrębnych** – należy przez to rozumieć przepisy ustaw wraz z aktami wykonawczymi,
- 6) **terenie** – należy przez to rozumieć część obszaru planu wyznaczoną na rysunku planu liniami rozgraniczającymi o określonym rodzaju przeznaczenia, posiadający symbol, kolor i przypisane do niego ustalenia,
- 7) **symbolu terenu** – należy przez to rozumieć oznaczenie poszczególnych terenów wydzielonych liniami rozgraniczającymi, składające się z cyfry i dużej litery, zgodnie z oznaczeniami na rysunku planu,
- 8) **linii rozgraniczającej tereny o różnym przeznaczeniu lub różnych zasadach zagospodarowania** - należy przez to rozumieć linię wyznaczającą podziały obszaru objętego planem na tereny o różnym przeznaczeniu, lub różnych zasadach zagospodarowania,
- 9) **nieprzekraczalnej linii zabudowy** – należy przez to rozumieć linię wyznaczoną na rysunku planu poza którą nie należy wprowadzać zabudowy, przy czym linia ta nie dotyczy obiektów infrastruktury liniowej,
- 10) **zabudowie usługowej** – należy przez to rozumieć inwestycje i usługi zaspokajające potrzeby ludności w zakresie gastronomii, oświaty, zdrowia i opieki społecznej, kultury i rozrywki, wypoczynku, rekreacji i sportu, oraz budynki zamieszkania zbiorowego wraz z pomieszczeniami pomocniczymi takimi jak pomieszczenia socjalne i administracyjne,
- 11) **terenie obiektów produkcyjnych, składów i magazynów** – należy przez to rozumieć zagospodarowanie terenu w postaci budynków, budowli i urządzeń związanych z działalnością, której celem jest wytwarzanie określonych dóbr materialnych.

## Rozdział 2

### Ustalenia ogólne, dotyczące całego obszaru planu

## § 3.

Przedmiotem ustaleń planu jest teren obiektów produkcyjnych, składów i magazynów lub zabudowy usługowej oznaczonym symbolem terenu – **1P/U**.

## Rozdział 3

### Ustalenia szczegółowe

## § 4.

Dla terenu oznaczonego na rysunku planu symbolem **1P/U** ustala się:

- 1) przeznaczenie:
  - a) teren obiektów produkcyjnych, składów i magazynów lub zabudowy usługowej,

- b) ww. funkcje mogą występować łącznie lub samodzielnie,
- 2) zasady ochrony i kształtowania ładu przestrzennego
- a) istniejące budynki do utrzymania z możliwością przebudowy, nadbudowy, zmiany sposobu użytkowania oraz rozbudowy zgodnie ze wskazaną na rysunku planu nieprzekraczalną linią zabudowy,
  - b) dopuszcza się sytuowanie obiektów i urządzeń infrastruktury technicznej bezpośrednio przy granicy lub w odległości 1,5 m od granicy z sąsiednią działką budowlaną,
  - c) dopuszcza się sytuowanie nośników reklamowych w formie:
    - tablic reklamowych wolnostojących do wysokości 6 m nie przekraczających 10m<sup>2</sup>,
    - szyldów, tablic - wkomponowanych w elewację budynku,
    - innej (np. maszty flagowe, balony reklamowe itp.),
- 3) zasady ochrony środowiska, przyrody i krajobrazu kulturowego:
- a) zakazuje się lokalizacji przedsięwzięć mogących zawsze znacząco oddziaływać na środowisko w rozumieniu przepisów odrębnych za wyjątkiem:
    - elementów niezbędnych dla prawidłowego funkcjonowania infrastruktury technicznej,
    - przedsięwzięć, dla których nie wystąpił obowiązek przeprowadzenia procedury oceny oddziaływania na środowisko lub przeprowadzona procedura wykazała brak niekorzystnego wpływu na stan środowiska,
  - b) teren objęty planem położony jest w obszarze Natura 2000 PLB220009 Bory Tucholskie - należy uwzględnić reżimy ochronne zgodnie z przepisami odrębnymi,
- 4) zasady ochrony dziedzictwa kulturowego i zabytków oraz dóbr kultury współczesnej – nie występuje potrzeba określania,
- 5) wymagania wynikające z potrzeb kształtowania przestrzeni publicznych – nie występuje potrzeba określania,
- 6) zasady kształtowania zabudowy oraz wskaźniki zagospodarowania terenu, maksymalna i minimalna intensywność zabudowy jako wskaźnik powierzchni całkowitej zabudowy w odniesieniu do powierzchni działki budowlanej, minimalny udział procentowy powierzchni biologicznie czynnej w odniesieniu do powierzchni działki budowlanej, maksymalna wysokość zabudowy, minimalna liczba miejsc do parkowania w tym miejsca przeznaczone na parkowanie pojazdów zaopatrzonych w kartę parkingową i sposób ich realizacji oraz linie zabudowy i gabaryty obiektów:
- a) maksymalna wysokość:
    - obiektów produkcyjnych, składów i magazynów – 20m,
    - zabudowy usługowej – 14m,
    - obiektów produkcyjnych, składów i magazynów i zabudowy usługowej – 14m,
  - b) geometria dachów:
    - obiektów produkcyjnych, składów i magazynów – układy jedno-, dwu- i czterospadowe, dachy pogrążone; nachylenie połaci dachu mieszczące się w granicach od 5° do 55°, położenie kalenicy dachu według sąsiedztwa,
    - zabudowy usługowej – układy jedno-, dwu- i czterospadowe, nachylenie połaci dachu mieszczące się w granicach od 2° do 45°,
    - obiektów produkcyjnych, składów i magazynów i zabudowy usługowej – układy jedno-, dwu- i czterospadowe, nachylenie połaci dachu mieszczące się w granicach od 2° do 45°,
  - c) nieprzekraczalne linie zabudowy - zgodnie z rysunkiem planu,
  - d) powierzchnia zabudowy – maksimum 80% powierzchni działki,

- e) nakaz zachowania minimum 20% powierzchni działki budowlanej jako teren biologicznie czynny,
  - f) minimalna liczba miejsc do parkowania – 1 miejsce do parkowania/50m<sup>2</sup> powierzchni obiektu produkcyjnego lub obiektu usługowego w ramach działki budowlanej,
  - g) miejsca przeznaczone na parkowanie pojazdów zaopatrzonych w kartę parkingową – 1 miejsce na 3 miejsca do parkowania,
  - h) sposób realizacji miejsc do parkowania – jako naziemne miejsca parkingowe,
  - i) intensywność zabudowy od 0,10 do 3,00,
- 7) granice i sposoby zagospodarowania terenów lub obiektów podlegających ochronie, ustalonych na podstawie odrębnych przepisów, w tym terenów górniczych, a także obszarów szczególnego zagrożenia powodzią oraz obszarów osuwania się mas ziemnych – nie występuje potrzeba określania,
- 8) szczegółowe zasady i warunki scalania i podziału nieruchomości objętych planem miejscowym – nie występuje potrzeba określania,
- 9) szczególne warunki zagospodarowania terenów oraz ograniczenia w ich użytkowaniu, w tym zakaz zabudowy – nie występuje potrzeba określania,
- 10) zasady modernizacji, rozbudowy i budowy systemów komunikacji i infrastruktury technicznej:
- a) obsługa komunikacyjna terenu z dróg gminnych zlokalizowanych poza obszarem opracowania,
  - b) zaopatrzenie w wodę – z istniejącej sieci wodociągowej,
  - c) odprowadzenie ścieków bytowych – do projektowanej sieci kanalizacji sanitarnej,
  - d) odprowadzenie ścieków przemysłowych – do projektowanej sieci kanalizacji sanitarnej, zgodnie z przepisami odrębnymi,
  - e) odprowadzenie wód opadowych i roztopowych – zgodnie z przepisami odrębnymi,
  - f) zaopatrzenie w energię elektryczną – z istniejącej sieci elektroenergetycznej,
  - g) zaopatrzenie w energię ciepłą – z istniejącej sieci ciepłowniczej,
  - h) zaopatrzenie w gaz – ze źródeł indywidualnych lub z projektowanej sieci gazowej,
  - i) gospodarka odpadami stałymi – zgodnie z przepisami odrębnymi,
  - j) dopuszcza się lokalizację, rozbudowę i przebudowę sieci infrastruktury technicznej wraz z urządzeniami towarzyszącymi,
  - k) w przypadku realizacji infrastruktury technicznej dopuszcza się sytuowanie obiektów i urządzeń poza liniami zabudowy określonymi na rysunku planu z bezpośrednim, swobodnym dostępem do drogi,
- 11) sposób i termin tymczasowego zagospodarowania, urządzania i użytkowania terenów – nie występuje potrzeba określania,
- 12) stawki procentowe, na podstawie których ustala się opłatę, o której mowa w art. 36 ust. 4 ustawy – w wysokości 30%,
- 13) minimalna powierzchnia nowo wydzielonej działki budowlanej – 1000 m<sup>2</sup>.

## **Rozdział 4**

### **Przepisy końcowe**

#### **§ 5.**

Wykonanie niniejszej uchwały powierza się Burmistrzowi Czerska.

**§ 6.**

Uchwała wchodzi w życie po upływie 14 dni od dnia jej ogłoszenia w Dzienniku Urzędowym Województwa Pomorskiego.

Wnoszący:

**Burmistrz Czerska**

**Jolanta Fierek**

Przewodniczący Rady

**Grzegorz Kobierowski**

## **Uzasadnienie**

Opracowanie przedmiotowej zmiany miejscowego planu zagospodarowania przestrzennego wynika z nowych potrzeb związanych z rozwojem miejscowości Czersk.

Dokonana przez Burmistrza analiza pozwoliła powziąć decyzję o zasadności opracowania zmiany miejscowego planu dla stosownych obszarów. Wążąc na powyższe, korzystając ze swych ustawowych uprawnień recypowanych na gruncie ustaw: 1) ustawy o samorządzie gminnym i 2) ustawy o planowaniu i zagospodarowaniu przestrzennym – po przedłożeniu przez Burmistrza pod rozwagę możliwości sporządzenia stosownej zmiany miejscowego planu zagospodarowania przestrzennego uznano, iż jest to zamierzenie zewsząd zasadne. Powzięta uchwała stanowi zatem wyraz woli Rady Miejskiej względem kształtowania przestrzeni na terenie gminy. Powyższe wpisuje się w instytucję tzw. władztwa planistycznego gminy i jest przejawem racjonalnego gospodarowania przestrzenią gminy.

Przyjąc zatem należy, że niniejsza Uchwała czyni zadość zarówno oczekiwaniom społeczności lokalnej jak również obowiązującym przepisom prawnym.

Wnoszącym projekt uchwały jest Burmistrz Czerska.




# ZMIANA MIEJSCOWEGO PLANU ZAGOSPODAROWANIA PRZESTRZENNEGO TERENU W REJONIE ULIC: PRZYTOROWEJ, MATEJKI I LIPOWEJ W OBRĘBIE MIASTO CZERSK

Załącznik nr 1  
do Uchwały Nr.....  
Rady Miejskiej Czersk  
z dnia.....

## OZNACZENIA OBOWIĄZUJĄCE

SYMBOL	NAZWA
	Granica obszaru objętego planem
	Linia rozgraniczająca tereny o różnym przeznaczeniu lub różnych zasadach zagospodarowania
	Teren obiektów produkcyjnych, składów i magazynów lub zabudowy usługowej
	Nieprzekraczalna linia zabudowy
	Linia wymiarowa

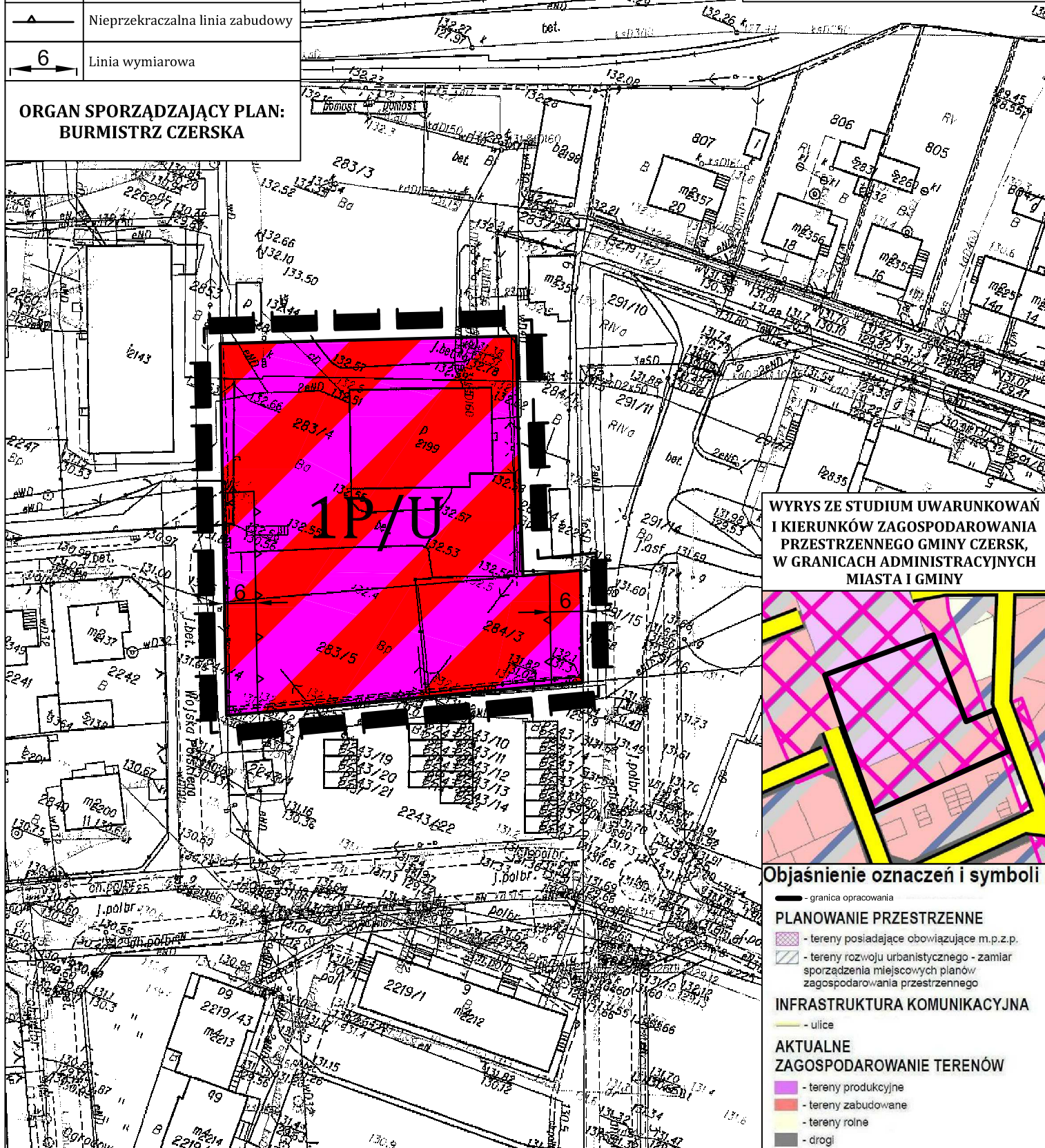
plano do celów  
TODAWCZYCH



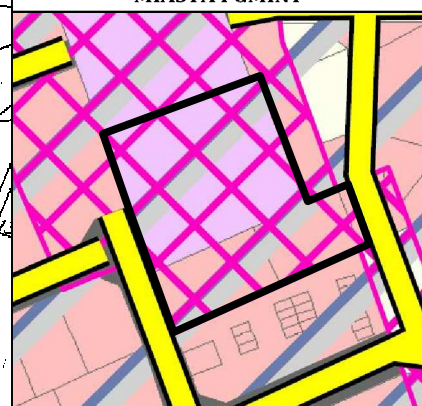
SKALA 1:1000



ORGAN SPORZĄDZAJĄCY PLAN:  
BURMISTRZ CZERSKA



WYRS ZE STUDIUM UWARUNKOWAŃ I KIERUNKÓW ZAGOSPODAROWANIA PRZESTRZENNEGO GMINY CZERSK, W GRANICACH ADMINISTRACYJNYCH MIASTA I GMINY



### Objaśnienie oznaczeń i symboli

- granica opracowania
- PLANOWANIE PRZESTRZENNE**
- tereny posiadające obowiązujące m.p.z.p.
- tereny rozwoju urbanistycznego - zamiar sporządzenia miejscowych planów zagospodarowania przestrzennego
- INFRASTRUKTURA KOMUNIKACYJNA**
- ulice
- AKTUALNE ZAGOSPODAROWANIE TERENÓW**
- tereny produkcyjne
- tereny zabudowane
- tereny rolne
- drogi

Załącznik Nr 2 do Uchwały Nr X/103/15  
Rady Miejskiej w Czersku  
z dnia 30 września 2015 r.

## **Rozstrzygnięcie o sposobie rozpatrzenia uwag do projektu zmiany miejscowego planu zagospodarowania przestrzennego**

Na podstawie art. 20 ust. 1 ustawy z dnia 27 marca 2003 r. o planowaniu i zagospodarowaniu przestrzennym (Dz. U. z 2015 r., poz. 199 ze zm.) Rada Miejska w Czersku rozstrzyga o uwzględnieniu jednej uwagi zamieszczonej w poniższym wykazie.

Projekt zmiany miejscowego planu zagospodarowania przestrzennego terenu w rejonie ulic: Przytorowej, Matejki i Lipowej w obrębie miasta Czersk wraz z prognozą oddziaływania na środowisko został wyłożony do publicznego wglądu w dniach 31.03.2015r. do 04.05.2015r. Dyskusja publiczna nad przyjętymi w projekcie zmiany planu rozwiązaniami została zorganizowana w dniu 29.04.2015r., a termin 14 dni od dnia zakończenia okresu wyłożenia zmiany planu upłynął dnia 20.05.2015r. W ustawowym terminie do projektu planu wniesiono jedną uwagę, która została uwzględniona.

### **Wykaz uwag złożonych podczas wyłożenia miejscowego planu do publicznego wglądu:**

#### **Uwaga nr 1:**

- Treść uwagi: Zwracam się z prośbą o wprowadzenie do projektu zmiany planu miejscowego zapisów w paragrafie 4 pkt 10) – „odprowadzenie ścieków bytowych do projektowanej sieci kanalizacji sanitarnej” oraz „odprowadzenie ścieków przemysłowych – do projektowanej sieci kanalizacji sanitarnej, zgodnie z przepisami odrębnymi”.

- Rozstrzygnięcie: uwzględniona.

.....  
(pieczęć i podpis Przewodniczącego Rady Miejskiej)

**Rozstrzygnięcie o sposobie realizacji, zapisanych w planie inwestycji z zakresu infrastruktury technicznej, które należą do zadań własnych gminy oraz zasadach i finansowania zgodnie z przepisami o finansach publicznych**

Na podstawie art. 20 ust 1 ustawy z dnia 27 marca 2003 r. o planowaniu i zagospodarowaniu przestrzennego (Dz. U. z 2015 r. poz. 199 ze zm.) określa się następujący sposób realizacji oraz zasady finansowania inwestycji z zakresu infrastruktury technicznej, które należą do zadań własnych gminy.

**§ 1.**

1. Inwestycje z zakresu infrastruktury technicznej służące zaspokajaniu zbiorowych potrzeb mieszkańców należą, zgodnie z art. 7 ust 1 ustawy z dnia 8 marca 1990 r. o samorządzie gminnym (Dz. U. z 2013 r. poz. 594, 1318, z 2014 r. poz. 379, 1072) do zadań własnych gminy.

2. Inwestycje z zakresu infrastruktury technicznej zapisane w planie obejmują budowę, rozbudowę i przebudowę sieci infrastruktury technicznej wraz z urządzeniami towarzyszącymi.

**§ 2.**


Opis sposobu realizacji inwestycji wskazanych w § 1:

- 1) realizacja inwestycji przebiegać będzie zgodnie z obowiązującymi przepisami, m.in.: ustawą o gospodarce nieruchomościami, ustawą Prawo Budowlane, ustawą o zamówieniach publicznych, ustawą o samorządzie gminnym, ustawą o gospodarce komunalnej i ustawą Prawo ochrony środowiska,
- 2) inwestycje z zakresu przesyłania i dystrybucji paliw gazowych, energii elektrycznej (w tym stacje transformatorowe) lub ciepła realizowane będą w sposób określony w ustawie z dnia 15 czerwca 2012 r. Prawo Energetyczne (Dz. U. z 2012 r. poz. 1059 ze zm.),
- 3) inwestycje z zakresu budowy sieci wodociągowej i kanalizacji realizowane będą na podstawie ustawy z dnia 7 czerwca 2001 r. o zbiorowym zaopatrzeniu w wodę i zbiorowym odprowadzaniu ścieków (Dz. U. z 2006 r. Nr 123, poz. 858 ze zm.),
- 4) realizacja pozostałych inwestycji z zakresu infrastruktury technicznej będą przedmiotem umowy zainteresowanych stron zgodnie z przepisami prawa.

**§ 3.**

1. Finansowanie inwestycji z zakresu infrastruktury technicznej, które należą do zadań własnych gminy, ujętych w niniejszym planie miejscowym, podlega przepisom ustawy z dnia 27 sierpnia 2009 r. o finansach publicznych (Dz. U. z 2013 r., poz. 885 ze zm.), oraz ustawy z dnia 13 listopada 2003 r. o dochodach jednostek samorządu terytorialnego (Dz. U. z 2015 r. poz. 513), przy czym:

- 1) przychody i wydatki (w tym nazwę zadań inwestycyjnych i źródło ich finansowania w okresie wieloletnim) ustalane są przez Radę Miejską Czersk i corocznie w uchwale budżetowej oraz uchwale w sprawie wieloletniego planu inwestycyjnego,
- 2) źródłem finansowania inwestycji gminnych są w całości lub w części: Budżet Gminy, źródła zewnętrzne (np.: fundusze strukturalne Unii Europejskiej, dotacje z budżetu państwa, źródła z Funduszu Ochrony Środowiska i Gospodarki Wodnej), porozumienia publiczno-prywatne,



3) mogą zostać pobrane zgodnie z ustawą o gospodarce nieruchomościami oraz ustawą o planowaniu i zagospodarowaniu przestrzennym: opłaty adiacenckie, opłaty planistyczne.

2. Termin i koszty budowy, rozbudowy i przebudowy sieci wodociągowej, kanalizacji sanitarnej, sieci i urządzeń do zaopatrzenia w energię elektryczną zostaną określone przez Gminę w budżecie oraz wieloletnim planie inwestycyjnym.





BR.0007.77.2015

## PROJEKT

### UCHWAŁA NR X/104/15 RADY MIEJSKIEJ W CZERSKU

z dnia 30 września 2015 r.

#### **w sprawie uchwalenia zmiany miejscowego planu zagospodarowania przestrzennego terenu w rejonie ulic: Przytorowej, Matejki i Lipowej w obrębie miasta Czersk**

Na podstawie art. 18 ust. 2 pkt 5 ustawy z dnia 8 marca 1990 r. o samorządzie gminnym (Dz. U. z 2013 r. poz. 594, 1318, z 2014 r. poz. 379, 1072) oraz art. 20 ust. 1 i art. 27 ustawy z dnia 27 marca 2003 r. o planowaniu i zagospodarowaniu przestrzennym (Dz. U. z 2015 r. poz. 199, 443, 774), uchwały XXI/155/12 Rady Miejskiej w Czersku z dnia 8 listopada 2012 roku w sprawie przystąpienia do sporządzenia zmiany miejscowego planu zagospodarowania przestrzennego terenu w rejonie ulic: Przytorowej, Matejki i Lipowej w obrębie miasta Czersk, po stwierdzeniu, że nie narusza on ustaleń Studium uwarunkowań i kierunków zagospodarowania przestrzennego Gminy Czersk, w granicach administracyjnych miasta i gminy, uchwalonego uchwałą Nr XXXVI/301/14 Rady Miejskiej w Czersku z dnia 28 lutego 2014 r.

#### **Rada Miejska uchwała, co następuje:**

##### **Rozdział 1 Przepisy ogólne**

##### **§ 1.**

1. Uchwala się zmianę miejscowego planu zagospodarowania przestrzennego terenu w rejonie ulic: Przytorowej, Matejki i Lipowej w obrębie miasta Czersk, zwaną dalej planem.

2. Planem objęto obszar, którego granice przedstawia rysunek planu w skali 1:1000, stanowiący załącznik nr 1 do niniejszej uchwały.

3. Integralną częścią uchwały są:

- 1) rysunek planu w skali 1:1000, stanowiący załącznik nr 1 do uchwały,
- 2) rozstrzygnięcie o sposobie rozpatrzenia uwag do projektu planu, stanowiące załącznik nr 2 do uchwały,
- 3) rozstrzygnięcie o sposobie realizacji zapisanych w planie inwestycji z zakresu infrastruktury technicznej, należących do zadań własnych gminy oraz zasadach ich finansowania, zgodnie z przepisami o finansach publicznych, stanowiące załącznik nr 3 do uchwały.

4. Na rysunku planu wyznacza się oznaczenia graficzne będące obowiązującymi ustaleniami planu, do których należą:

- 1) granica obszaru objętego planem,
- 2) linia rozgraniczająca tereny o różnym przeznaczeniu lub różnych zasadach zagospodarowania,
- 3) przeznaczenie terenu oznaczone numerem porządkowym i symbolem literowym,
- 4) nieprzekraczalna linia zabudowy,

5) linia wymiarowa.

## § 2.

Ilekróć w uchwale jest mowa o:

- 1) **uchwale** – należy przez to rozumieć niniejszą uchwałę,
- 2) **planie** – należy przez to rozumieć ustalenia planu, o którym mowa w § 1 uchwały,
- 3) **ustawie** – należy przez to rozumieć ustawę z dnia 27 marca 2003 r. o planowaniu i zagospodarowaniu przestrzennym (Dz. U. z 2015 r. poz. 199 z późn. zm.),
- 4) **rysunku planu** – należy przez to rozumieć część graficzną planu stanowiącą załącznik nr 1 do uchwały,
- 5) **przepisach odrębnych** – należy przez to rozumieć przepisy ustaw wraz z aktami wykonawczymi,
- 6) **terenie** – należy przez to rozumieć część obszaru planu wyznaczoną na rysunku planu liniami rozgraniczającymi o określonym rodzaju przeznaczenia, posiadający symbol, kolor i przypisane do niego ustalenia,
- 7) **symbolu terenu** – należy przez to rozumieć oznaczenie poszczególnych terenów wydzielonych liniami rozgraniczającymi, składające się z cyfry i dużej litery, zgodnie z oznaczeniami na rysunku planu,
- 8) **linii rozgraniczającej tereny o różnym przeznaczeniu lub różnych zasadach zagospodarowania** - należy przez to rozumieć linię wyznaczającą podziały obszaru objętego planem na tereny o różnym przeznaczeniu, lub różnych zasadach zagospodarowania,
- 9) **nieprzekraczalnej linii zabudowy** – należy przez to rozumieć linię wyznaczoną na rysunku planu poza którą nie należy wprowadzać zabudowy, przy czym linia ta nie dotyczy obiektów infrastruktury liniowej,
- 10) **zabudowie usługowej** – należy przez to rozumieć inwestycje i usługi zaspokajające potrzeby ludności w zakresie gastronomii, oświaty, zdrowia i opieki społecznej, kultury i rozrywki, wypoczynku, rekreacji i sportu, oraz budynki zamieszkania zbiorowego wraz z pomieszczeniami pomocniczymi takimi jak pomieszczenia socjalne i administracyjne,
- 11) **terenie obiektów produkcyjnych, składów i magazynów** – należy przez to rozumieć zagospodarowanie terenu w postaci budynków, budowli i urządzeń związanych z działalnością, której celem jest wytwarzanie określonych dóbr materialnych.

## Rozdział 2

### Ustalenia ogólne, dotyczące całego obszaru planu

## § 3.

Przedmiotem ustaleń planu jest teren obiektów produkcyjnych, składów i magazynów lub zabudowy usługowej oznaczonym symbolem – **1P/U**.

## Rozdział 3

### Ustalenia szczegółowe

## § 4.

Dla terenu oznaczonego na rysunku planu symbolem **1P/U** ustala się:

- 1) przeznaczenie:

- a) teren obiektów produkcyjnych, składów i magazynów lub zabudowy usługowej,
  - b) ww. funkcje mogą występować łącznie lub samodzielnie,
- 2) zasady ochrony i kształtowania ładu przestrzennego
- a) istniejące budynki do utrzymania z możliwością przebudowy, nadbudowy, zmiany sposobu użytkowania oraz rozbudowy zgodnie ze wskazaną na rysunku planu nieprzekraczalną linią zabudowy,
  - b) dopuszcza się sytuowanie obiektów i urządzeń infrastruktury technicznej bezpośrednio przy granicy lub w odległości 1,5 m od granicy z sąsiednią działką budowlaną,
  - c) dopuszcza się sytuowanie nośników reklamowych w formie:
    - tablic reklamowych wolnostojących do wysokości 6 m nie przekraczających 10m<sup>2</sup>,
    - szyldów, tablic - wkomponowanych w elewację budynku,
    - innej (np. maszty flagowe, balony reklamowe itp.),
- 3) zasady ochrony środowiska, przyrody i krajobrazu kulturowego:
- a) zakazuje się lokalizacji przedsięwzięć mogących zawsze znacząco oddziaływać na środowisko w rozumieniu przepisów odrębnych za wyjątkiem:
    - elementów niezbędnych dla prawidłowego funkcjonowania infrastruktury technicznej,
    - przedsięwzięć, dla których nie wystąpił obowiązek przeprowadzenia procedury oceny oddziaływania na środowisko lub przeprowadzona procedura wykazała brak niekorzystnego wpływu na stan środowiska,
  - b) teren objęty planem położony jest w obszarze Natura 2000 PLB220009 Bory Tucholskie - należy uwzględnić reżimy ochronne zgodnie z przepisami odrębnymi,
- 4) zasady ochrony dziedzictwa kulturowego i zabytków oraz dóbr kultury współczesnej – nie występuje potrzeba określania,
- 5) wymagania wynikające z potrzeb kształtowania przestrzeni publicznych – nie występuje potrzeba określania,
- 6) zasady kształtowania zabudowy oraz wskaźniki zagospodarowania terenu, maksymalna i minimalna intensywność zabudowy jako wskaźnik powierzchni całkowitej zabudowy w odniesieniu do powierzchni działki budowlanej, minimalny udział procentowy powierzchni biologicznie czynnej w odniesieniu do powierzchni działki budowlanej, maksymalna wysokość zabudowy, minimalna liczba miejsc do parkowania w tym miejsca przeznaczone na parkowanie pojazdów zaopatrzonych w kartę parkingową i sposób ich realizacji oraz linie zabudowy i gabaryty obiektów:
- a) maksymalna wysokość:
    - obiektów produkcyjnych, składów i magazynów – 20m,
    - zabudowy usługowej – 14 m,
    - obiektów produkcyjnych, składów i magazynów i zabudowy usługowej – 14m,
  - b) geometria dachów:
    - obiektów produkcyjnych, składów i magazynów – układy jedno-, dwu- i czterospadowe, dachy pogrążone; nachylenie połaci dachu mieszczące się w granicach od 5° do 55°, położenie kalenicy dachu według sąsiedztwa,
    - zabudowy usługowej – układy jedno-, dwu- i czterospadowe, nachylenie połaci dachu mieszczące się w granicach od 2° do 45°,
    - obiektów produkcyjnych, składów i magazynów i zabudowy usługowej – układy jedno-, dwu- i czterospadowe, nachylenie połaci dachu mieszczące się w granicach od 2° do 45°,
  - c) nieprzekraczalne linie zabudowy - zgodnie z rysunkiem planu,
  - d) powierzchnia zabudowy – maksimum 80% powierzchni działki,

- e) nakaz zachowania minimum 20% powierzchni działki budowlanej jako teren biologicznie czynny,
  - f) minimalna liczba miejsc do parkowania – 1 miejsce do parkowania/50m<sup>2</sup> powierzchni obiektu produkcyjnego lub obiektu usługowego w ramach działki budowlanej,
  - g) miejsca przeznaczone na parkowanie pojazdów zaopatrzonych w kartę parkingową – 1 miejsce na 3 miejsca do parkowania,
  - h) sposób realizacji miejsc do parkowania – jako naziemne miejsca parkingowe,
  - i) intensywność zabudowy od 0,10 do 3,00,
- 7) granice i sposoby zagospodarowania terenów lub obiektów podlegających ochronie, ustalonych na podstawie odrębnych przepisów, w tym terenów górniczych, a także obszarów szczególnego zagrożenia powodzią oraz obszarów osuwania się mas ziemnych – nie występuje potrzeba określania,
- 8) szczegółowe zasady i warunki scalania i podziału nieruchomości objętych planem miejscowym – nie występuje potrzeba określania,
- 9) szczególne warunki zagospodarowania terenów oraz ograniczenia w ich użytkowaniu, w tym zakaz zabudowy – nie występuje potrzeba określania,
- 10) zasady modernizacji, rozbudowy i budowy systemów komunikacji i infrastruktury technicznej:
- a) obsługa komunikacyjna terenu z dróg gminnych zlokalizowanych poza obszarem opracowania,
  - b) zaopatrzenie w wodę – z istniejącej sieci wodociągowej,
  - c) odprowadzenie ścieków bytowych – do projektowanej sieci kanalizacji sanitarnej,
  - d) odprowadzenie ścieków przemysłowych – do projektowanej sieci kanalizacji sanitarnej, zgodnie z przepisami odrębnymi,
  - e) odprowadzenie wód opadowych i roztopowych – zgodnie z przepisami odrębnymi,
  - f) zaopatrzenie w energię elektryczną – z istniejącej sieci elektroenergetycznej,
  - g) zaopatrzenie w energię ciepłą – z istniejącej sieci ciepłowniczej,
  - h) zaopatrzenie w gaz – ze źródeł indywidualnych lub z projektowanej sieci gazowej,
  - i) gospodarka odpadami stałymi – zgodnie z przepisami odrębnymi,
  - j) dopuszcza się lokalizację, rozbudowę i przebudowę sieci infrastruktury technicznej wraz z urządzeniami towarzyszącymi,
  - k) w przypadku realizacji infrastruktury technicznej dopuszcza się sytuowanie obiektów i urządzeń poza liniami zabudowy określonymi na rysunku planu z bezpośrednim, swobodnym dostępem do drogi,
- 11) sposób i termin tymczasowego zagospodarowania, urządzania i użytkowania terenów – nie występuje potrzeba określania,
- 12) stawki procentowe, na podstawie których ustala się opłatę, o której mowa w art. 36 ust. 4 ustawy – w wysokości 30%,
- 13) minimalna powierzchnia nowo wydzielonej działki budowlanej – 1000 m<sup>2</sup>.

## **Rozdział 4**

### **Przepisy końcowe**

#### **§ 5.**

Wykonanie niniejszej uchwały powierza się Burmistrzowi Czerska.

**§ 6.**

Uchwała wchodzi w życie po upływie 14 dni od dnia jej ogłoszenia w Dzienniku Urzędowym Województwa Pomorskiego.

Wnoszący:

**Burmistrz Czerska**

**/-/ Jolanta Fierek**

Przewodniczący Rady

**Grzegorz Kobierowski**

## Uzasadnienie

Opracowanie przedmiotowej zmiany miejscowego planu zagospodarowania przestrzennego wynika z nowych potrzeb związanych z rozwojem miejscowości Czersk.

Dokonana przez Burmistrza analiza pozwoliła powziąć decyzję o zasadności opracowania zmiany miejscowego planu dla stosownych obszarów. Wążąc na powyższe, korzystając ze swych ustawowych uprawnień recypowanych na gruncie ustaw: 1) ustawy o samorządzie gminnym i 2) ustawy o planowaniu i zagospodarowaniu przestrzennym – po przedłożeniu przez Burmistrza pod rozwagę możliwości sporządzenia stosownej zmiany miejscowego planu zagospodarowania przestrzennego uznano, iż jest to zamierzenie zewsząd zasadne. Powzięta uchwała stanowi zatem wyraz woli Rady Miejskiej względem kształtowania przestrzeni na terenie gminy. Powyższe wpisuje się w instytucję tzw. władztwa planistycznego gminy i jest przejawem racjonalnego gospodarowania przestrzenią gminy.

Przyjąc zatem należy, że niniejsza Uchwała czyni zadość zarówno oczekiwaniom społeczności lokalnej jak również obowiązującym przepisom prawnym.

Wnoszącym projekt uchwały jest Burmistrz Czerska.

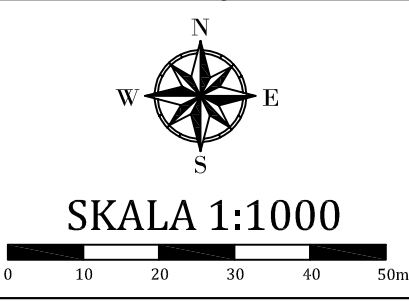


ZMIANA MIEJSCOWEGO PLANU ZAGOSPODAROWANIA  
PRZESTRZENNEGO TERENU W REJONIE ULIC: PRZYTOROWEJ,  
MATEJKI I LIPOWEJ W OBRĘBIE MIASTA CZERSK

Załącznik nr 1  
do Uchwały Nr.....  
Rady Miejskiej Czersk  
z dnia.....

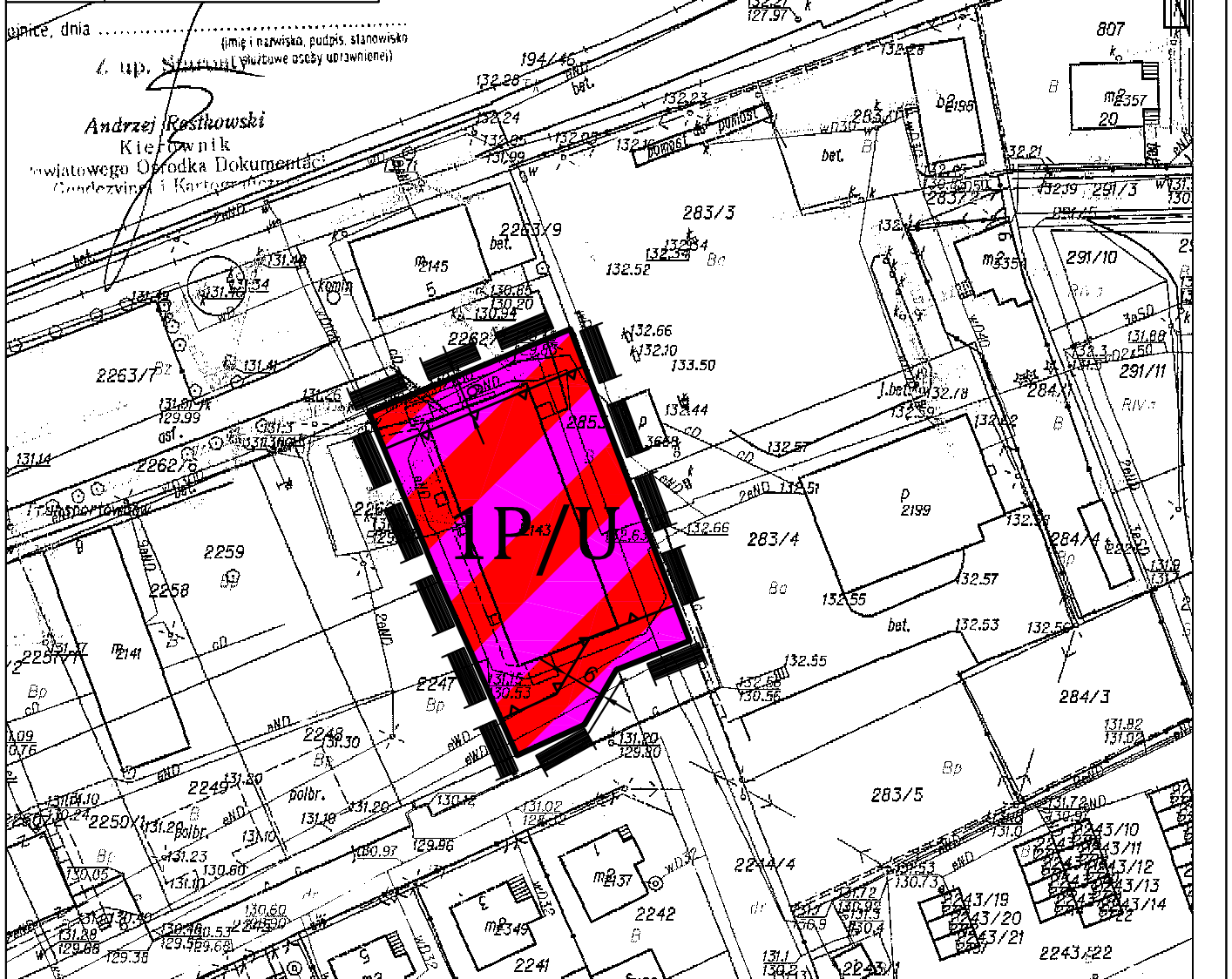
**OZNACZENIA OBOWIĄZUJĄCE**

SYMBOL	NAZWA
	Granica obszaru objętego planem
	Linia rozgraniczająca tereny o różnym przeznaczeniu lub różnych zasadach zagospodarowania
	Teren obiektów produkcyjnych, składów i magazynów lub zabudowy usługowej
	Nieprzekraczalna linia zabudowy
	Linia wymiarowa



**ORGAN SPORZĄDZAJĄCY PLAN:  
BURMISTRZ CZERSKA**

do celów  
PRZEMISŁOWYCH



**WYRYS ZE STUDIUM UWARUNKOWAŃ I KIERUNKÓW  
ZAGOSPODAROWANIA PRZESTRZENNEGO GMINY CZERSK,  
W GRANICACH ADMINISTRACYJNYCH MIASTA I GMINY**



Załącznik Nr 2 do Uchwały Nr X/104/15  
Rady Miejskiej w Czersku  
z dnia 30 września 2015 r.

## **Rozstrzygnięcie o sposobie rozpatrzenia uwag do projektu zmiany miejscowego planu zagospodarowania przestrzennego**

Na podstawie art. 20 ust. 1 ustawy z dnia 27 marca 2003 r. o planowaniu i zagospodarowaniu przestrzennym (Dz. U. z 2015 r., poz. 199 ze zm.) Rada Miejska w Czersku rozstrzyga o uwzględnieniu jednej uwagi zamieszczonej w poniższym wykazie.

Projekt zmiany miejscowego planu zagospodarowania przestrzennego terenu w rejonie ulic: Przytorowej, Matejki i Lipowej w obrębie miasta Czersk wraz z prognozą oddziaływania na środowisko został wyłożony do publicznego wglądu w dniach 31.03.2015r. do 04.05.2015r. Dyskusja publiczna nad przyjętymi w projekcie zmiany planu rozwiązaniami została zorganizowana w dniu 29.04.2015r., a termin 14 dni od dnia zakończenia okresu wyłożenia zmiany planu upłynął dnia 20.05.2015r. W ustawowym terminie do projektu planu wniesiono jedną uwagę, która została uwzględniona.

### **Wykaz uwag złożonych podczas wyłożenia miejscowego planu do publicznego wglądu:**

#### **Uwaga nr 1:**

- Treść uwagi: Zwracam się z prośbą o wprowadzenie do projektu zmiany planu miejscowego zapisów w paragrafie 4 pkt 10) – „odprowadzenie ścieków bytowych do projektowanej sieci kanalizacji sanitarnej” oraz „odprowadzenie ścieków przemysłowych – do projektowanej sieci kanalizacji sanitarnej, zgodnie z przepisami odrębnymi”.

- Rozstrzygnięcie: uwzględniona.

.....  
(pieczęć i podpis Przewodniczącego Rady Miejskiej)

**Rozstrzygnięcie o sposobie realizacji, zapisanych w planie inwestycji z zakresu infrastruktury technicznej, które należą do zadań własnych gminy oraz zasadach i finansowania zgodnie z przepisami o finansach publicznych**

Na podstawie art. 20 ust 1 ustawy z dnia 27 marca 2003 r. o planowaniu i zagospodarowaniu przestrzennego (Dz. U. z 2015 r. poz. 199 ze zm.) określa się następujący sposób realizacji oraz zasady finansowania inwestycji z zakresu infrastruktury technicznej, które należą do zadań własnych gminy.

**§ 1.**

1. Inwestycje z zakresu infrastruktury technicznej służące zaspokajaniu zbiorowych potrzeb mieszkańców należą, zgodnie z art. 7 ust 1 ustawy z dnia 8 marca 1990 r. o samorządzie gminnym (Dz. U. z 2013 r. poz. 594, 1318, z 2014 r. poz. 379, 1072) do zadań własnych gminy.

2. Inwestycje z zakresu infrastruktury technicznej zapisane w planie obejmują budowę, rozbudowę i przebudowę sieci infrastruktury technicznej wraz z urządzeniami towarzyszącymi.

**§ 2.**


Opis sposobu realizacji inwestycji wskazanych w § 1:

- 1) realizacja inwestycji przebiegać będzie zgodnie z obowiązującymi przepisami, m.in.: ustawą o gospodarce nieruchomościami, ustawą Prawo Budowlane, ustawą o zamówieniach publicznych, ustawą o samorządzie gminnym, ustawą o gospodarce komunalnej i ustawą Prawo ochrony środowiska;
- 2) inwestycje z zakresu przesyłania i dystrybucji paliw gazowych, energii elektrycznej (w tym stacje transformatorowe) lub ciepła realizowane będą w sposób określony w ustawie z dnia 15 czerwca 2012 r. Prawo Energetyczne (Dz. U. z 2012 r. poz. 1059 ze zm.);
- 3) inwestycje z zakresu budowy sieci wodociągowej i kanalizacji realizowane będą na podstawie ustawy z dnia 7 czerwca 2001 r. o zbiorowym zaopatrzeniu w wodę i zbiorowym odprowadzaniu ścieków (Dz. U. z 2006 r. Nr 123, poz. 858 ze zm.);
- 4) realizacja pozostałych inwestycji z zakresu infrastruktury technicznej będą przedmiotem umowy zainteresowanych stron zgodnie z przepisami prawa.

**§ 3.**

1. Finansowanie inwestycji z zakresu infrastruktury technicznej, które należą do zadań własnych gminy, ujętych w niniejszym planie miejscowym, podlega przepisom ustawy z dnia 27 sierpnia 2009 r. o finansach publicznych (Dz. U. z 2013 r., poz. 885 ze zm.), oraz ustawy z dnia 13 listopada 2003 r. o dochodach jednostek samorządu terytorialnego (Dz. U. z 2015 r. poz. 513), przy czym:

- 1) przychody i wydatki (w tym nazwę zadań inwestycyjnych i źródło ich finansowania w okresie wieloletnim) ustalane są przez Radę Miejską Czersk i corocznie w uchwale budżetowej oraz uchwale w sprawie wieloletniego planu inwestycyjnego,
- 2) źródłem finansowania inwestycji gminnych są w całości lub w części: Budżet Gminy, źródła zewnętrzne (np.: fundusze strukturalne Unii Europejskiej, dotacje z budżetu państwa, źródła z Funduszu Ochrony Środowiska i Gospodarki Wodnej), porozumienia publiczno-prywatne,



3) mogą zostać pobrane zgodnie z ustawą o gospodarce nieruchomościami oraz ustawą o planowaniu i zagospodarowaniu przestrzennym: opłaty adiacenckie, opłaty planistyczne.

2. Termin i koszty budowy, rozbudowy i przebudowy sieci wodociągowej, kanalizacji sanitarnej, sieci i urządzeń do zaopatrzenia w energię elektryczną zostaną określone przez Gminę w budżecie oraz wieloletnim planie inwestycyjnym.





BR.0007.78.2015

## PROJEKT

### UCHWAŁA NR X/105/15 RADY MIEJSKIEJ W CZERSKU

z dnia 30 września 2015 r.

#### **w sprawie uchwalenia zmiany miejscowego planu zagospodarowania przestrzennego części gminy Czersk we wsi Modrzejewo**

Na podstawie art. 18 ust. 2 pkt 5 ustawy z dnia 8 marca 1990 r. o samorządzie gminnym (Dz. U. z 2013 r. poz. 594, 1318, z 2014 r. poz. 379, 1072) oraz art. 20 ust. 1 i art. 27 ustawy z dnia 27 marca 2003 r. o planowaniu i zagospodarowaniu przestrzennym (Dz. U. z 2015 r. poz. 199, 443, 774), uchwały XXX/246/13 Rady Miejskiej w Czersku z dnia 26 września 2013 roku w sprawie przystąpienia do sporządzenia zmiany miejscowego planu zagospodarowania przestrzennego części gminy Czersk we wsi Modrzejewo, po stwierdzeniu, że nie narusza on ustaleń Studium uwarunkowań i kierunków zagospodarowania przestrzennego Gminy Czersk, w granicach administracyjnych miasta i gminy, uchwalonego uchwałą Nr XXXVI/301/14 Rady Miejskiej w Czersku z dnia 28 lutego 2014 r.

#### **Rada Miejska uchwała, co następuje:**

##### **Rozdział 1 Przepisy ogólne**

##### **§ 1.**

1. Uchwala się zmianę miejscowego planu zagospodarowania przestrzennego części gminy Czersk we wsi Modrzejewo, zwaną dalej planem.
2. Planem objęto obszar, którego granice przedstawia rysunek planu w skali 1:1000, stanowiący załącznik nr 1 do niniejszej uchwały.
3. Integralną częścią uchwały są:
  - 1) rysunek planu w skali 1:1000, stanowiący załącznik nr 1 do uchwały,
  - 2) rozstrzygnięcie o sposobie rozpatrzenia uwag do projektu planu, stanowiące załącznik nr 2 do uchwały,
  - 3) rozstrzygnięcie o sposobie realizacji zapisanych w planie inwestycji z zakresu infrastruktury technicznej, należących do zadań własnych gminy oraz zasadach ich finansowania, zgodnie z przepisami o finansach publicznych, stanowiące załącznik nr 3 do uchwały.
4. Na rysunku planu stosuje się oznaczenia graficzne będące obowiązującymi ustaleniami planu, do których należą:
  - 1) granica obszaru objętego planem,
  - 2) linia rozgraniczająca tereny o różnym przeznaczeniu lub różnych zasadach zagospodarowania,
  - 3) przeznaczenie terenu oznaczone numerem porządkowym i symbolem literowym,
  - 4) nieprzekraczalna linia zabudowy,

5) linia wymiarowa.

## § 2.

Ilekróć w uchwale jest mowa o:

- 1) **uchwale** – należy przez to rozumieć niniejszą uchwałę,
- 2) **planie** – należy przez to rozumieć ustalenia planu, o których mowa w § 1 uchwały,
- 3) **ustawie** – należy przez to rozumieć ustawę z dnia 27 marca 2003 r. o planowaniu i zagospodarowaniu przestrzennym (Dz. U. z 2015 r. poz. 199 z późn. zm.),
- 4) **rysunku planu** – należy przez to rozumieć część graficzną planu stanowiącą załącznik nr 1 do uchwały,
- 5) **przepisach odrębnych** – należy przez to rozumieć przepisy ustaw wraz z aktami wykonawczymi,
- 6) **terenie** – należy przez to rozumieć część obszaru planu wyznaczoną na rysunku planu liniami rozgraniczającymi o określonym rodzaju przeznaczenia, posiadający symbol i przypisane do niego ustalenia,
- 7) **symbolu terenu** – należy przez to rozumieć oznaczenie poszczególnych terenów wydzielonych liniami rozgraniczającymi, składające się z cyfry i dużej litery, zgodnie z oznaczeniami na rysunku planu,
- 8) **linii rozgraniczającej tereny o różnym przeznaczeniu lub różnych zasadach zagospodarowania** - należy przez to rozumieć linię wyznaczającą podziały obszaru objętego planem na tereny o różnym przeznaczeniu, lub różnych zasadach zagospodarowania,
- 9) **nieprzekraczalnej linii zabudowy** – należy przez to rozumieć linię wyznaczoną na rysunku planu poza którą nie należy wprowadzać zabudowy, przy czym linia ta nie dotyczy obiektów infrastruktury liniowej.

## Rozdział 2

### Ustalenia ogólne, dotyczące całego obszaru planu

## § 3.

W granicach obszaru objętego planem wyznacza się tereny o przeznaczeniu:

- 1) **MN** – teren zabudowy mieszkaniowej jednorodzinnej;
- 2) **KDD** – teren publicznej drogi dojazdowej.

## Rozdział 3

### Ustalenia szczegółowe

## § 4.

Dla terenów oznaczonych na rysunku planu symbolami **1MN**, **2MN**, **3MN** ustala się:

- 1) przeznaczenie – teren zabudowy mieszkaniowej jednorodzinnej,
- 2) zasady ochrony i kształtowania ładu przestrzennego:
  - a) istniejące budynki do utrzymania z możliwością przebudowy, nadbudowy, zmiany sposobu użytkowania oraz rozbudowy zgodnie ze wskazaną na rysunku planu nieprzekraczalną linią zabudowy,
  - b) dopuszcza się sytuowanie obiektów i urządzeń infrastruktury technicznej bezpośrednio przy granicy lub w odległości 1,5 m od granicy z sąsiednią działką budowlaną,
  - c) tereny 2MN i 3MN graniczą z terenem lasów – należy postępować zgodnie z przepisami odrębnymi,

- 3) zasady ochrony środowiska, przyrody i krajobrazu kulturowego:
  - a) zakazuje się lokalizacji przedsięwzięć mogących potencjalnie i zawsze znacząco oddziaływać na środowisko w rozumieniu przepisów odrębnych za wyjątkiem:
    - elementów niezbędnych dla prawidłowego funkcjonowania infrastruktury technicznej,
    - przedsięwzięć, dla których nie wystąpił obowiązek przeprowadzenia procedury oceny oddziaływania na środowisko lub przeprowadzona procedura wykazała brak niekorzystnego wpływu na stan środowiska,
  - b) teren objęty planem położony jest w obszarze Natura 2000 PLB220009 Bory Tucholskie oraz Chojnicko – Tucholskiego Obszaru Chronionego Krajobrazu – należy uwzględnić reżimy ochronne zgodnie z przepisami odrębnymi,
- 4) zasady ochrony dziedzictwa kulturowego i zabytków oraz dóbr kultury współczesnej – nie występuje potrzeba określania,
- 5) wymagania wynikające z potrzeb kształtowania przestrzeni publicznych – nie występuje potrzeba określania,
- 6) zasady kształtowania zabudowy oraz wskaźniki zagospodarowania terenu, maksymalną i minimalną intensywność zabudowy jako wskaźnik powierzchni całkowitej zabudowy w odniesieniu do powierzchni działki budowlanej, minimalny udział procentowy powierzchni biologicznie czynnej w odniesieniu do powierzchni działki budowlanej, maksymalną wysokość zabudowy, minimalną liczbę miejsc do parkowania w tym miejsca przeznaczone na parkowanie pojazdów zaopatrzonych w kartę parkingową i sposób ich realizacji oraz linie zabudowy i gabaryty obiektów:
  - a) maksymalna wysokość zabudowy mieszkaniowej jednorodzinnej – 9,0 m,
  - b) maksymalna wysokość parteru – 0,6m,
  - c) geometria dachów – układy dwuspadowe, w tym krzyżujące się o nachyleniu połąci dachu mieszczącym się w granicach od 35° do 45°, położenie kalenicy dachu – równoległe lub prostopadłe do najdłuższego prostego odcinka granicy działki,
  - d) nieprzekraczalne linie zabudowy – zgodnie z rysunkiem planu,
  - e) powierzchnia zabudowy – maksimum 25% powierzchni działki,
  - f) nakaz zachowania minimum 75% powierzchni działki budowlanej jako teren biologicznie czynny,
  - g) intensywność zabudowy od 0,05 do 0,80,
  - h) minimalna liczba miejsc do parkowania – 1 miejsce do parkowania/1 mieszkanie w ramach działki budowlanej,
  - i) miejsca przeznaczone na parkowanie pojazdów zaopatrzonych w kartę parkingową – 1 miejsce na 5 miejsc do parkowania,
  - j) sposób realizacji miejsc do parkowania – jako naziemne miejsca parkingowe lub w garażu wolnostojącym lub wbudowanym,
- 7) granice i sposoby zagospodarowania terenów lub obiektów podlegających ochronie, ustalonych na podstawie odrębnych przepisów, w tym terenów górniczych, a także obszarów szczególnego zagrożenia powodzią oraz obszarów osuwania się mas ziemnych – nie występuje potrzeba określania,
- 8) szczegółowe zasady i warunki scalania i podziału nieruchomości objętych planem miejscowym – nie występuje potrzeba określania,
- 9) szczególne warunki zagospodarowania terenów oraz ograniczenia w ich użytkowaniu, w tym zakaz zabudowy – nie występuje potrzeba określania,
- 10) zasady modernizacji, rozbudowy i budowy systemów komunikacji i infrastruktury technicznej:
  - a) obsługa komunikacyjna terenu:

- 1MN z publicznej drogi dojazdowej 1KDD oraz z drogi gminnej zlokalizowanej poza obszarem opracowania,
  - 2MN i 3MN z publicznych dróg dojazdowych 1KDD, 2KDD,
- b) zaopatrzenie w wodę – z ujęć własnych,
  - c) odprowadzenie ścieków bytowych:
    - do czasu realizacji sieci kanalizacji sanitarnej dopuszcza się stosowanie szczelnych zbiorników bezodpływowych na nieczystości ciekłe, jako tymczasowe rozwiązanie z zakresu gospodarki ściekowej,
    - do przydomowych oczyszczalni ścieków,
  - d) odprowadzanie wód opadowych i roztopowych – zgodnie z przepisami odrębnymi,
  - e) zaopatrzenie w energię elektryczną – z istniejącej sieci elektroenergetycznej,
  - f) zaopatrzenie w energię cieplną – ze źródeł indywidualnych,
  - g) zaopatrzenie w gaz – ze źródeł indywidualnych,
  - h) gospodarka odpadami stałymi – zgodnie z przepisami odrębnymi,
  - i) dopuszcza się lokalizację, rozbudowę i przebudowę sieci infrastruktury technicznej wraz z urządzeniami towarzyszącymi,
  - j) w przypadku realizacji infrastruktury technicznej dopuszcza się sytuowanie obiektów i urządzeń poza liniami zabudowy określonymi na rysunku planu z bezpośrednim, swobodnym dostępem do drogi,
- 11) sposób i termin tymczasowego zagospodarowania, urządzania i użytkowania terenów – nie występuje potrzeba określenia,
  - 12) stawki procentowe, na podstawie których ustala się opłatę, o której mowa w art. 36 ust. 4 ustawy – w wysokości 30%,
  - 13) minimalna powierzchnia nowo wydzielonych działek budowlanych – 1000 m<sup>2</sup>.

## § 5.

Dla terenów oznaczonych symbolami **1KDD**, **2KDD** ustala się:

- 1) przeznaczenie – teren publicznej drogi dojazdowej,
- 2) zasady ochrony i kształtowania ładu przestrzennego:
  - a) dopuszcza się lokalizowanie urządzeń infrastruktury technicznej, w tym nie związane z obsługą drogi – zgodnie z przepisami odrębnymi,
  - b) zakaz lokalizacji obiektów budowlanych niezwiązanych z obsługą drogi,
- 3) zasady ochrony środowiska, przyrody i krajobrazu kulturowego – teren objęty planem położony jest w obszarze Natura 2000 PLB220009 Bory Tucholskie oraz obszarze Chojnicko – Tucholskiego Obszaru Chronionego Krajobrazu – należy uwzględnić reżimy ochronne zgodnie z przepisami odrębnymi,
- 4) zasady ochrony dziedzictwa kulturowego i zabytków oraz dóbr kultury współczesnej – nie występuje potrzeba określania,
- 5) wymagania wynikające z potrzeb kształtowania przestrzeni publicznych – zakaz lokalizacji wolno stojących nośników reklamowych,
- 6) zasady kształtowania zabudowy oraz wskaźniki zagospodarowania terenu, maksymalną i minimalną intensywność zabudowy jako wskaźnik powierzchni całkowitej zabudowy w odniesieniu do powierzchni działki budowlanej, minimalny udział procentowy powierzchni biologicznie czynnej w odniesieniu do powierzchni działki budowlanej, maksymalną wysokość zabudowy, minimalną liczbę miejsc do parkowania w tym miejsca przeznaczone na parkowanie pojazdów zaopatrzonych w kartę parkingową i sposób ich realizacji oraz linie zabudowy i gabaryty obiektów – szerokość w liniach rozgraniczających, zgodnie z rysunkiem planu,

- 7) granice i sposoby zagospodarowania terenów podlegających ochronie, ustalonych na podstawie odrębnych przepisów – nie występuje potrzeba określania,
- 8) szczegółowe zasady i warunki scalania i podziału nieruchomości – nie występuje potrzeba określania,
- 9) szczególne warunki zagospodarowania terenów oraz ograniczenia w ich użytkowaniu, w tym zakaz zabudowy – nie występuje potrzeba określania,
- 10) zasady modernizacji, rozbudowy i budowy systemów komunikacji i infrastruktury technicznej – przebudowa i budowa nowych systemów infrastruktury technicznej – zgodnie z przepisami odrębnymi,
- 11) sposób i termin tymczasowego zagospodarowania, urządzania i użytkowania terenów – nie występuje potrzeba określania,
- 12) stawki procentowe, na podstawie których ustala się jednorazową opłatę, o których mowa w art. 36 ust 4 ustawy – w wysokości 15%.

#### **Rozdział 4** **Przepisy końcowe**

##### **§ 6.**

Wykonanie niniejszej uchwały powierza się Burmistrzowi Czerska.

##### **§ 7.**

Uchwała wchodzi w życie po upływie 14 dni od dnia jej ogłoszenia w Dzienniku Urzędowym Województwa Pomorskiego.

Wnoszący:

**Burmistrz Czerska**

**/-/ Jolanta Fierek**

Przewodniczący Rady  
**Grzegorz Kobierowski**

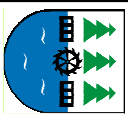
## Uzasadnienie

Opracowanie przedmiotowej zmiany miejscowego planu zagospodarowania przestrzennego wynika z nowych potrzeb związanych z rozwojem miejscowości Modrzejewo.

Dokonana przez Burmistrza analiza pozwoliła powziąć decyzję o zasadności opracowania zmiany miejscowego planu dla stosownych obszarów. Wążąc na powyższe, korzystając ze swych ustawowych uprawnień recypowanych na gruncie ustaw: 1) ustawy o samorządzie gminnym i 2) ustawy o planowaniu i zagospodarowaniu przestrzennym – po przedłożeniu przez Burmistrza pod rozwagę możliwości sporządzenia stosownej zmiany miejscowego planu zagospodarowania przestrzennego uznano, iż jest to zamierzenie zewsząd zasadne. Powzięta uchwała stanowi zatem wyraz woli Rady Miejskiej względem kształtowania przestrzeni na terenie gminy. Powyższe wpisuje się w instytucję tzw. władztwa planistycznego gminy i jest przejawem racjonalnego gospodarowania przestrzenią gminy.

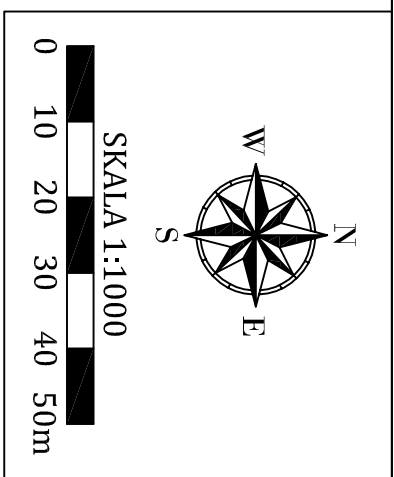
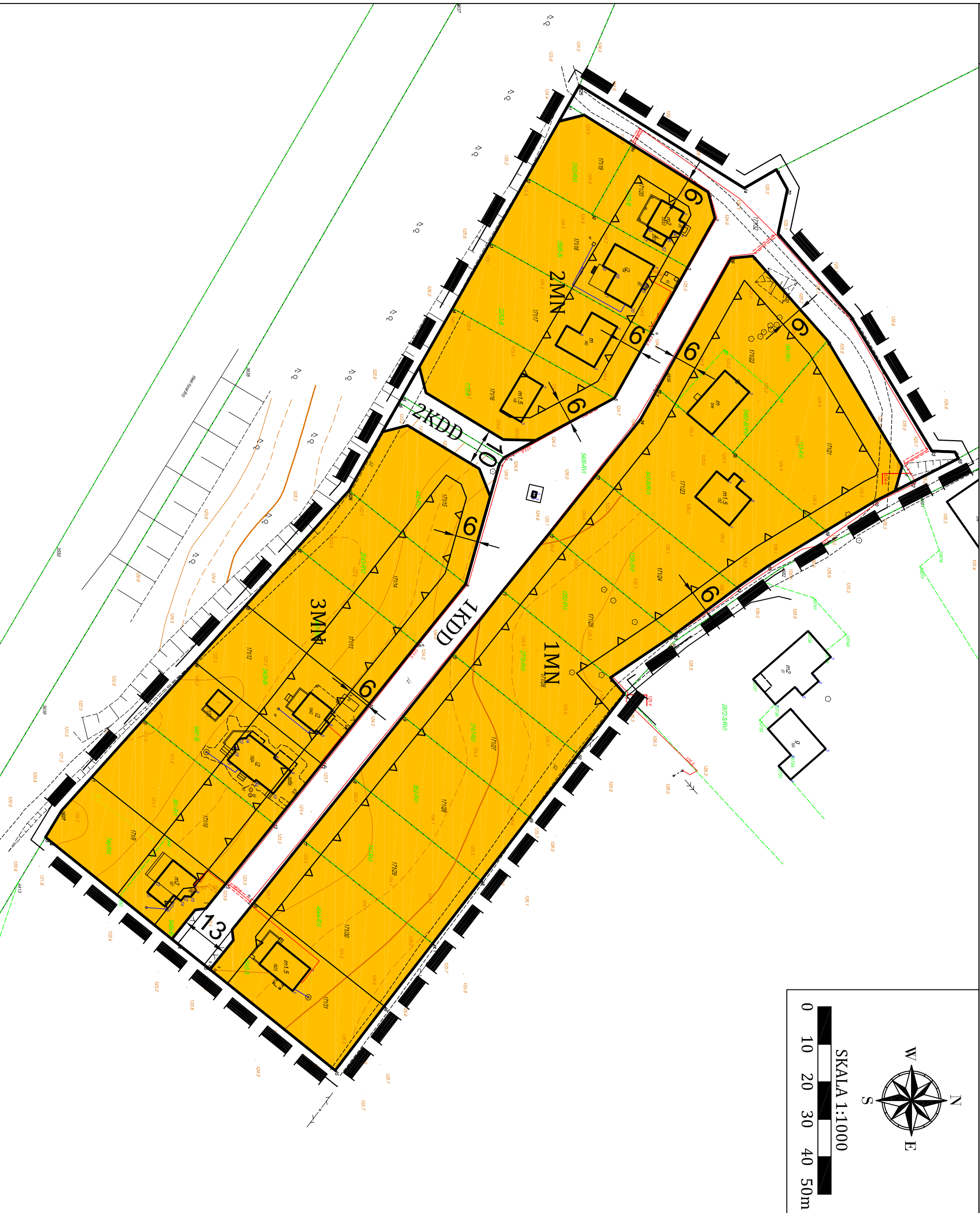
Przyjąc zatem należy, że niniejsza Uchwała czyni zadość zarówno oczekiwaniom społeczności lokalnej jak również obowiązującym przepisom prawnym.

Wnoszącym projekt uchwały jest Burmistrz Czerska.



# ZMIANA MIEJSCOWEGO PLANU ZAGOSPODAROWANIA PRZESTRZENNEGO CZĘŚCI GMINY CZERSK WE WSI MODRZEJEWO

Załącznik nr 1  
do Uchwały Nr .....  
Rady Miejskiej w Czersku  
z dnia.....

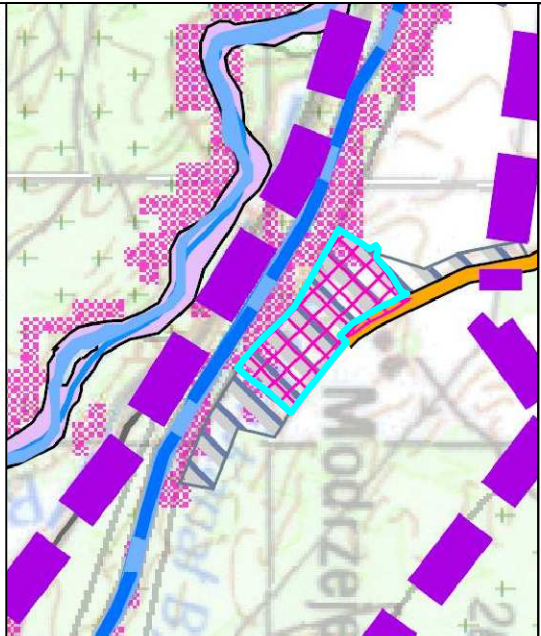


## OZNACZENIA OBOWIĄZUJĄCE

SYMBOL	NAZWA
	Granica obszaru objętego planem
	Linia rozgraniczająca tereny o różnym przeznaczeniu lub zagospodarowania
	Teren zabudowy mieszkaniowej jednorodzinnej
	Teren publicznej drogi dojazdowej
	Nieprzekraczalna linia zabudowy
	Linia wymiarowa

## RYСУNEK PLANU ORGAN SPORZĄDZAJĄCY: BURMISTRZ CZERSKA

WYRYS ZE STUDIUM UWARUNKOWAŃ I KIERUNKÓW ZAGOSPODAROWANIA PRZESTRZENNEGO GMINY CZERSK, W GRANICACH ADMINISTRACYJNYCH MIASTA I GMINY



### Objaśnienie oznaczeń i symboli

- PLANOWANIE PRZESTRZENNE**
- granica opracowania
  - tereny objęte obowiązującymi m.p.z.p.
- ELEMENTY INFRASTRUKTURY KOMUNIKACYJNEJ**
- ważniejsze drogi gminne i zakładowe
  - tereny o nachyleniu powyżej 8%

Załącznik Nr 2 do Uchwały Nr X/105/15  
Rady Miejskiej w Czersku  
z dnia 30 września 2015 r.

**Rozstrzygnięcie o sposobie rozpatrzenia uwag do projektu zmiany miejscowego planu zagospodarowania przestrzennego**

Projekt zmiany miejscowego planu zagospodarowania przestrzennego części gminy Czersk we wsi Modrzejewo wraz z prognozą oddziaływania na środowisko został wyłożony do publicznego wglądu w dniach 31.03.2015 r. do 04.05.2015 r. Dyskusja publiczna nad przyjętymi w projekcie zmiany planu rozwiązaniami została zorganizowana w dniu 29.04.2015 r., a termin 14 dni od dnia zakończenia okresu wyłożenia zmiany planu upłynął dnia 20.05.2015 r. W ustawowym terminie do projektu zmiany planu nie wniesiono uwag.

**Rozstrzygnięcie o sposobie realizacji, zapisanych w planie inwestycji z zakresu infrastruktury technicznej, które należą do zadań własnych gminy oraz zasadach i finansowania zgodnie z przepisami o finansach publicznych**

Na podstawie art. 20 ust 1 ustawy z dnia 27 marca 2003 r. o planowaniu i zagospodarowaniu przestrzennego (Dz. U. z 2015 r. poz. 199 ze zm.) określa się następujący sposób realizacji oraz zasady finansowania inwestycji z zakresu infrastruktury technicznej, które należą do zadań własnych gminy.

**§ 1.**

1. Inwestycje z zakresu infrastruktury technicznej służące zaspokajaniu zbiorowych potrzeb mieszkańców należą, zgodnie z art. 7 ust 1 ustawy z dnia 8 marca 1990 r. o samorządzie gminnym (Dz. U. z 2013 r. poz. 594, 1318, z 2014 r. poz. 379, 1072) do zadań własnych gminy.

2. Inwestycje z zakresu infrastruktury technicznej zapisane w planie obejmują budowę, rozbudowę i przebudowę sieci infrastruktury technicznej wraz z urządzeniami towarzyszącymi.

**§ 2.**

Opis sposobu realizacji inwestycji wskazanych w § 1:

- 1) realizacja inwestycji przebiegać będzie zgodnie z obowiązującymi przepisami, m.in.: ustawą o gospodarce nieruchomościami, ustawą Prawo Budowlane, ustawą o zamówieniach publicznych, ustawą o samorządzie gminnym, ustawą o gospodarce komunalnej i ustawą Prawo ochrony środowiska,
- 2) inwestycje z zakresu przesyłania i dystrybucji paliw gazowych, energii elektrycznej (w tym stacje transformatorowe) lub ciepła realizowane będą w sposób określony w ustawie z dnia 15 czerwca 2012 r. Prawo Energetyczne (Dz. U. z 2012 r. poz. 1059 ze zm.),
- 3) inwestycje z zakresu budowy sieci wodociągowej i kanalizacji realizowane będą na podstawie ustawy z dnia 7 czerwca 2001 r. o zbiorowym zaopatrzeniu w wodę i zbiorowym odprowadzaniu ścieków (Dz. U. z 2006 r. Nr 123, poz. 858 ze zm.),
- 4) realizacja pozostałych inwestycji z zakresu infrastruktury technicznej będą przedmiotem umowy zainteresowanych stron zgodnie z przepisami prawa.

**§ 3.**

1. Finansowanie inwestycji z zakresu infrastruktury technicznej, które należą do zadań własnych gminy, ujętych w niniejszym planie miejscowym, podlega przepisom ustawy z dnia 27 sierpnia 2009 r.

o finansach publicznych (Dz. U. z 2013 r., poz. 885 ze zm.), oraz ustawy z dnia 13 listopada 2003 r. o dochodach jednostek samorządu terytorialnego (Dz. U. z 2015 r. poz. 513), przy czym:

- 1) przychody i wydatki (w tym nazwę zadań inwestycyjnych i źródło ich finansowania w okresie wieloletnim) ustalane są przez Radę Miejską Czersk i corocznie w uchwale budżetowej oraz uchwale w sprawie wieloletniego planu inwestycyjnego,

2) źródłem finansowania inwestycji gminnych są w całości lub w części: Budżet Gminy, źródła zewnętrzne (np.: fundusze strukturalne Unii Europejskiej, dotacje z budżetu państwa, źródła z Funduszu Ochrony Środowiska i Gospodarki Wodnej), porozumienia publiczno-prywatne,

3) mogą zostać pobrane zgodnie z ustawą o gospodarce nieruchomościami oraz ustawą o planowaniu i zagospodarowaniu przestrzennym: opłaty adiacenckie, opłaty planistyczne.

2. Termin i koszty budowy, rozbudowy i przebudowy sieci wodociągowej, kanalizacji sanitarnej, sieci i urządzeń do zaopatrzenia w energię elektryczną zostaną określone przez Gminę w budżecie oraz wieloletnim planie inwestycyjnym.



BR.0007.79.2015

## PROJEKT

### UCHWAŁA NR X/106/2015 RADY MIEJSKIEJ W CZERSKU

z dnia 30 września 2015 r.

#### w sprawie uchwalenia zmiany miejscowego planu zagospodarowania przestrzennego części gminy Czersk we wsi Lutom

Na podstawie art. 18 ust. 2 pkt 5 ustawy z dnia 8 marca 1990 r. o samorządzie gminnym (Dz. U. z 2013 r. poz. 594, 1318, z 2014 r. poz. 379, 1072) oraz art. 20 ust. 1 i art. 27 ustawy z dnia 27 marca 2003 r. o planowaniu i zagospodarowaniu przestrzennym (Dz. U. z 2015 r. poz. 199, 443, 774), uchwały XXX/245/13 Rady Miejskiej w Czersku z dnia 26 września 2013 roku w sprawie przystąpienia do sporządzenia zmiany miejscowego planu zagospodarowania przestrzennego części gminy Czersk we wsi Lutom, po stwierdzeniu, że nie narusza on ustaleń Studium uwarunkowań i kierunków zagospodarowania przestrzennego Gminy Czersk, w granicach administracyjnych miasta i gminy, uchwalonego uchwałą Nr XXXVI/301/14 Rady Miejskiej w Czersku z dnia 28 lutego 2014 r.

#### Rada Miejska uchwała, co następuje:

#### Rozdział 1 Przepisy ogólne

##### § 1.

1. Uchwala się zmianę miejscowego planu zagospodarowania przestrzennego części gminy Czersk we wsi Lutom, zwaną dalej planem.
2. Planem objęto obszar, którego granice przedstawia rysunek planu w skali 1:1000, stanowiący załącznik nr 1 do niniejszej uchwały.
3. Integralną częścią uchwały są:
  - 1) Rysunek planu w skali 1:1000, stanowiący załącznik nr 1 do uchwały,
  - 2) rozstrzygnięcie o sposobie rozpatrzenia uwag do projektu planu, stanowiące załącznik nr 2 do uchwały,
  - 3) rozstrzygnięcie o sposobie realizacji zapisanych w planie inwestycji z zakresu infrastruktury technicznej, należących do zadań własnych gminy oraz zasadach ich finansowania, zgodnie z przepisami o finansach publicznych, stanowiące załącznik nr 3 do uchwały.
4. Na rysunku planu stosuje się oznaczenia graficzne będące obowiązującymi ustaleniami planu, do których należą:
  - 1) granica obszaru objętego planem,
  - 2) linia rozgraniczająca tereny o różnym przeznaczeniu lub różnych zasadach zagospodarowania,
  - 3) przeznaczenie terenu oznaczone numerem porządkowym i symbolem literowym,
  - 4) nieprzekraczalna linia zabudowy,
  - 5) linia wymiarowa.

##### § 2.

Ilekróć w uchwale jest mowa o:

- 1) **uchwale** – należy przez to rozumieć niniejszą uchwałę,
- 2) **planie** – należy przez to rozumieć ustalenia planu, o których mowa w § 1 uchwały,
- 3) **ustawie** – należy przez to rozumieć ustawę z dnia 27 marca 2003 r. o planowaniu i zagospodarowaniu przestrzennym (Dz. U. z 2015 r. poz. 199 z późn. zm.),
- 4) **rysunku planu** – należy przez to rozumieć część graficzną planu stanowiącą załącznik nr 1 do uchwały,
- 5) **przepisach odrębnych** – należy przez to rozumieć przepisy ustaw wraz z aktami wykonawczymi,
- 6) **terenie** – należy przez to rozumieć część obszaru planu wyznaczoną na rysunku planu liniami rozgraniczającymi o określonym rodzaju przeznaczenia, posiadający symbol, kolor i przypisane do niego ustalenia,
- 7) **symbolu terenu** – należy przez to rozumieć oznaczenie poszczególnych terenów wydzielonych liniami rozgraniczającymi, składające się z cyfry i dużej litery, zgodnie z oznaczeniami na rysunku planu,
- 8) **linii rozgraniczającej tereny o różnym przeznaczeniu lub różnych zasadach zagospodarowania** - należy przez to rozumieć linię wyznaczającą podziały obszaru objętego planem na tereny o różnym przeznaczeniu, lub różnych zasadach zagospodarowania,
- 9) **nieprzekraczalnej linii zabudowy** – należy przez to rozumieć linię wyznaczoną na rysunku planu poza którą nie należy wprowadzać zabudowy, przy czym linia ta nie dotyczy obiektów infrastruktury liniowej oraz obiektów zagospodarowania terenu takich jak drogi wewnętrzne,
- 10) **zabudowie rekreacji indywidualnej** – należy przez to rozumieć obiekty budowlane przeznaczone do całorocznego lub okresowego wypoczynku rodzinnego.

## **Rozdział 2**

### **Ustalenia ogólne, dotyczące całego obszaru planu**

#### **§ 3.**

W granicach obszaru objętego planem wyznacza się tereny o przeznaczeniu:

- 1) **MN** – teren zabudowy mieszkaniowej jednorodzinnej;
- 2) **ML** – teren zabudowy rekreacji indywidualnej;
- 3) **ZL** – teren lasów;
- 4) **KDD** – teren publicznej drogi dojazdowej;
- 5) **KDW** – teren drogi wewnętrznej.

## **Rozdział 3**

### **Ustalenia szczegółowe**

#### **§ 4.**

Dla terenu oznaczonego na rysunku planu symbolem **1MN** ustala się:

- 1) przeznaczenie – teren zabudowy mieszkaniowej jednorodzinnej,
- 2) zasady ochrony i kształtowania ładu przestrzennego:
  - a) obszar opracowania graniczy z terenem lasów – należy postępować zgodnie z przepisami odrębnymi,
  - b) dopuszcza się sytuowanie obiektów i urządzeń infrastruktury technicznej bezpośrednio przy granicy lub w odległości 1,5 m od granicy z sąsiednią działką budowlaną,
- 3) zasady ochrony środowiska, przyrody i krajobrazu kulturowego:

- a) zakazuje się lokalizacji przedsięwzięć mogących potencjalnie i zawsze znacząco oddziaływać na środowisko w rozumieniu przepisów odrębnych za wyjątkiem:
- elementów niezbędnych dla prawidłowego funkcjonowania infrastruktury technicznej,
  - przedsięwzięć, dla których nie wystąpił obowiązek przeprowadzenia procedury oceny oddziaływania na środowisko lub przeprowadzona procedura wykazała brak niekorzystnego wpływu na stan środowiska,
- b) teren objęty planem położony jest w obszarze Natura 2000 PLB220009 Bory Tucholskie oraz Tucholskiego Parku Krajobrazowego – należy uwzględnić reżimy ochronne zgodnie z przepisami odrębnymi,
- 4) zasady ochrony dziedzictwa kulturowego i zabytków oraz dóbr kultury współczesnej – nie występuje potrzeba określania,
- 5) wymagania wynikające z potrzeb kształtowania przestrzeni publicznych – nie występuje potrzeba określania,
- 6) zasady kształtowania zabudowy oraz wskaźniki zagospodarowania terenu, maksymalną i minimalną intensywność zabudowy jako wskaźnik powierzchni całkowitej zabudowy w odniesieniu do powierzchni działki budowlanej, minimalny udział procentowy powierzchni biologicznie czynnej w odniesieniu do powierzchni działki budowlanej, maksymalną wysokość zabudowy, minimalną liczbę miejsc do parkowania w tym miejsca przeznaczone na parkowanie pojazdów zaopatrzonych w kartę parkingową i sposób ich realizacji oraz linie zabudowy i gabaryty obiektów:
- a) maksymalna wysokość zabudowy mieszkaniowej jednorodzinnej – 10,0 m,
  - b) geometria dachu – układy jedno-, dwu- i czterospadowe, nachylenie połaci dachu mieszczące się w granicach od 2° do 60°, położenie kalenicy dachu – równoległe lub prostopadłe do najdłuższego prostego odcinka granicy działki,
  - c) nieprzekraczalne linie zabudowy – zgodnie z rysunkiem planu,
  - d) powierzchnia zabudowy – maksimum 25% powierzchni działki,
  - e) nakaz zachowania minimum 75% powierzchni działki budowlanej jako teren biologicznie czynny,
  - f) intensywność zabudowy od 0,05 do 0,80,
  - g) minimalna liczba miejsc do parkowania – 1 miejsce do parkowania/1 mieszkanie w ramach działki budowlanej,
  - h) miejsca przeznaczone na parkowanie pojazdów zaopatrzonych w kartę parkingową – 1 miejsce na 5 miejsc do parkowania,
  - i) sposób realizacji miejsc do parkowania – jako naziemne miejsca parkingowe lub w garażu wolnostojącym lub wbudowanym,
- 7) granice i sposoby zagospodarowania terenów lub obiektów podlegających ochronie, ustalonych na podstawie odrębnych przepisów, w tym terenów górniczych, a także obszarów szczególnego zagrożenia powodzią oraz obszarów osuwania się mas ziemnych – nie występuje potrzeba określania,
- 8) szczegółowe zasady i warunki scalania i podziału nieruchomości objętych planem miejscowym – nie występuje potrzeba określania,
- 9) szczególne warunki zagospodarowania terenów oraz ograniczenia w ich użytkowaniu, w tym zakaz zabudowy – nie występuje potrzeba określania,
- 10) zasady modernizacji, rozbudowy i budowy systemów komunikacji i infrastruktury technicznej:
- a) obsługa komunikacyjna terenu – z dróg wewnętrznych 3KDW, 4KDW oraz z publicznej drogi dojazdowej 1KDD,

- b) zaopatrzenie w wodę – z ujęć własnych wody,
  - c) odprowadzenie ścieków bytowych:
    - do czasu realizacji sieci kanalizacji sanitarnej dopuszcza się stosowanie szczelnych zbiorników bezodpływowych na nieczystości ciekłe, jako tymczasowe rozwiązanie z zakresu gospodarki ściekowej,
    - do przydomowych oczyszczalni ścieków,
  - d) odprowadzanie wód opadowych i roztopowych – zgodnie z przepisami odrębnymi,
  - e) zaopatrzenie w energię elektryczną – z projektowanej sieci elektroenergetycznej,
  - f) zaopatrzenie w energię ciepłą – ze źródeł indywidualnych,
  - g) zaopatrzenie w gaz – ze źródeł indywidualnych,
  - h) gospodarka odpadami stałymi – zgodnie z przepisami odrębnymi,
  - i) dopuszcza się lokalizację, rozbudowę i przebudowę sieci infrastruktury technicznej wraz z urządzeniami towarzyszącymi,
  - j) w przypadku realizacji infrastruktury technicznej dopuszcza się sytuowanie obiektów i urządzeń poza liniami zabudowy określonymi na rysunku planu z bezpośrednim, swobodnym dostępem do drogi,
- 11) sposób i termin tymczasowego zagospodarowania, urządzania i użytkowania terenów – nie występuje potrzeba określania,
- 12) stawki procentowe, na podstawie których ustala się opłatę, o której mowa w art. 36 ust. 4 ustawy – w wysokości 30%;
- 13) minimalna powierzchnia nowo wydzielonych działek budowlanych – 1000 m<sup>2</sup>.

## § 5.

Dla terenów oznaczonych na rysunku planu symbolami **1ML, 2ML, 3ML** ustala się:

- 1) przeznaczenie – teren zabudowy rekreacji indywidualnej;
- 2) zasady ochrony i kształtowania ładu przestrzennego:
  - a) teren 2ML graniczy z terenem lasów 1ZL – należy postępować zgodnie z przepisami odrębnymi,
  - b) dopuszcza się sytuowanie budynków rekreacji indywidualnej bezpośrednio przy granicy lub w odległości 1,5 m od granicy z sąsiednią działką budowlaną,
  - c) dopuszcza się sytuowanie obiektów i urządzeń infrastruktury technicznej bezpośrednio przy granicy lub w odległości 1,5 m od granicy z sąsiednią działką budowlaną;
- 3) zasady ochrony środowiska, przyrody i krajobrazu kulturowego:
  - a) zakazuje się lokalizacji przedsięwzięć mogących potencjalnie i zawsze znacząco oddziaływać na środowisko w rozumieniu przepisów odrębnych za wyjątkiem:
    - elementów niezbędnych dla prawidłowego funkcjonowania infrastruktury technicznej,
    - przedsięwzięć, dla których nie wystąpił obowiązek przeprowadzenia procedury oceny oddziaływania na środowisko lub przeprowadzona procedura wykazała brak niekorzystnego wpływu na stan środowiska,
  - b) teren objęty planem położony jest w obszarze Natura 2000 PLB220009 Bory Tucholskie oraz Tucholskiego Parku Krajobrazowego – należy uwzględnić reżimy ochronne zgodnie z przepisami odrębnymi,
- 4) zasady ochrony dziedzictwa kulturowego i zabytków oraz dóbr kultury współczesnej – nie występuje potrzeba określania;
- 5) wymagania wynikające z potrzeb kształtowania przestrzeni publicznych – nie występuje potrzeba określania,

- 6) zasady kształtowania zabudowy oraz wskaźniki zagospodarowania terenu, maksymalną i minimalną intensywność zabudowy jako wskaźnik powierzchni całkowitej zabudowy w odniesieniu do powierzchni działki budowlanej, minimalny udział procentowy powierzchni biologicznie czynnej w odniesieniu do powierzchni działki budowlanej, maksymalną wysokość zabudowy, minimalną liczbę miejsc do parkowania w tym miejsca przeznaczone na parkowanie pojazdów zaopatrzonych w kartę parkingową i sposób ich realizacji oraz linie zabudowy i gabaryty obiektów:
- a) maksymalna wysokość zabudowy rekreacji indywidualnej – 10,0 m,
  - b) geometria dachu – układy jedno-, dwu- i czterospadowe, nachylenie połaci dachu mieszczące się w granicach od 2° do 60°, położenie kalenicy dachu – równoległe lub prostopadłe do najdłuższego prostego odcinka granicy działki,
  - c) nieprzekraczalne linie zabudowy – zgodnie z rysunkiem planu,
  - d) powierzchnia zabudowy – maksimum 25% powierzchni działki,
  - e) nakaz zachowania minimum 75% powierzchni działki budowlanej jako teren biologicznie czynny,
  - f) intensywność zabudowy od 0,05 do 0,80,
  - g) minimalna liczba miejsc do parkowania – 1 miejsce do parkowania/1 budynek rekreacji indywidualnej w ramach działki budowlanej,
  - h) miejsca przeznaczone na parkowanie pojazdów zaopatrzonych w kartę parkingową – 1 miejsce na 5 miejsc do parkowania,
  - i) sposób realizacji miejsc do parkowania – jako naziemne miejsca parkingowe lub w garażu wolnostojącym lub wbudowanym,
- 7) granice i sposoby zagospodarowania terenów lub obiektów podlegających ochronie, ustalonych na podstawie odrębnych przepisów, w tym terenów górniczych, a także obszarów szczególnego zagrożenia powodzią oraz obszarów osuwania się mas ziemnych – nie występuje potrzeba określania,
- 8) szczegółowe zasady i warunki scalania i podziału nieruchomości objętych planem miejscowym – nie występuje potrzeba określania,
- 9) szczególne warunki zagospodarowania terenów oraz ograniczenia w ich użytkowaniu, w tym zakaz zabudowy – nie występuje potrzeba określania,
- 10) zasady modernizacji, rozbudowy i budowy systemów komunikacji i infrastruktury technicznej:
- a) obsługa komunikacyjna terenu:
    - 1ML, 2ML z dróg wewnętrznych 1KDW, 2KDW oraz z publicznej drogi dojazdowej 1KDD,
    - 3ML z drogi wewnętrznej 1KDW,
  - b) zaopatrzenie w wodę – z ujęć własnych wody,
  - c) odprowadzenie ścieków bytowych:
    - do czasu realizacji sieci kanalizacji sanitarnej dopuszcza się stosowanie szczelnych zbiorników bezodpływowych na nieczystości ciekłe, jako tymczasowe rozwiązanie z zakresu gospodarki ściekowej,
    - do przydomowych oczyszczalni ścieków,
  - d) odprowadzanie wód opadowych i roztopowych – zgodnie z przepisami odrębnymi,
  - e) zaopatrzenie w energię elektryczną – z projektowanej sieci elektroenergetycznej,
  - f) zaopatrzenie w energię ciepłą – ze źródeł indywidualnych,
  - g) zaopatrzenie w gaz – ze źródeł indywidualnych,
  - h) gospodarka odpadami stałymi – zgodnie z przepisami odrębnymi,

- i) dopuszcza się lokalizację, rozbudowę i przebudowę sieci infrastruktury technicznej wraz z urządzeniami towarzyszącymi,
  - j) w przypadku realizacji infrastruktury technicznej dopuszcza się sytuowanie obiektów i urządzeń poza liniami zabudowy określonymi na rysunku planu z bezpośrednim, swobodnym dostępem do drogi,
- 11) sposób i termin tymczasowego zagospodarowania, urządzania i użytkowania terenów – nie występuje potrzeba określania,
  - 12) stawki procentowe, na podstawie których ustala się opłatę, o której mowa w art. 36 ust. 4 ustawy – w wysokości 30%,
  - 13) minimalna powierzchnia nowo wydzielonych działek budowlanych – 1000 m<sup>2</sup>.

## § 6.

Dla terenu oznaczonego na rysunku planu symbolem **1ZL** ustala się:

- 1) przeznaczenie – teren lasów,
  - 2) zasady ochrony i kształtowania ładu przestrzennego – ustala się utrzymanie istniejącego zagospodarowania terenu zgodnie z przepisami odrębnymi,
  - 3) zasady ochrony środowiska, przyrody i krajobrazu kulturowego – teren objęty planem położony jest w obszarze Natura 2000 PLB220009 Bory Tucholskie oraz Tucholskiego Parku Krajobrazowego – należy uwzględnić reżimy ochronne zgodnie z przepisami odrębnymi,
  - 4) zasady ochrony dziedzictwa kulturowego i zabytków oraz dóbr kultury współczesnej – nie występuje potrzeba określania,
  - 5) wymagania wynikające z potrzeb kształtowania przestrzeni publicznych – nie występuje potrzeba określania,
  - 6) zasady kształtowania zabudowy oraz wskaźniki zagospodarowania terenu, maksymalną i minimalną intensywność zabudowy jako wskaźnik powierzchni całkowitej zabudowy w odniesieniu do powierzchni działki budowlanej, minimalny udział procentowy powierzchni biologicznie czynnej w odniesieniu do powierzchni działki budowlanej, maksymalną wysokość zabudowy, minimalną liczbę miejsc do parkowania w tym miejsca przeznaczone na parkowanie pojazdów zaopatrzonych w kartę parkingową i sposób ich realizacji oraz linie zabudowy i gabaryty obiektów – nie występuje potrzeba określania,
  - 7) granice i sposoby zagospodarowania terenów lub obiektów podlegających ochronie, ustalonych na podstawie odrębnych przepisów, w tym terenów górniczych, a także obszarów szczególnego zagrożenia powodzią oraz obszarów osuwania się mas ziemnych – nie występuje potrzeba określania,
  - 8) szczegółowe zasady i warunki scalania i podziału nieruchomości objętych planem miejscowym – nie występuje potrzeba określania,
  - 9) szczególne warunki zagospodarowania terenów oraz ograniczenia w ich użytkowaniu, w tym zakaz zabudowy – nie występuje potrzeba określania,
  - 10) zasady modernizacji, rozbudowy i budowy systemów komunikacji i infrastruktury technicznej – obsługa komunikacyjna terenu z dróg wewnętrznych 1KDW, 3KDW oraz z publicznej drogi dojazdowej 1KDD,
  - 11) sposób i termin tymczasowego zagospodarowania, urządzania i użytkowania terenów – nie występuje potrzeba określania,
- stawki procentowe, na podstawie których ustala się opłatę, o której mowa w art. 36 ust. 4 ustawy – w wysokości 1%.

## § 7.

Dla terenu oznaczonego symbolem **1KDD** ustala się:

- 1) przeznaczenie – teren publicznej drogi dojazdowej,
- 2) zasady ochrony i kształtowania ładu przestrzennego:
  - a) dopuszcza się lokalizowanie urządzeń infrastruktury technicznej, w tym niezwiązane z obsługą drogi – zgodnie z przepisami odrębnymi,
  - b) zakaz lokalizacji obiektów budowlanych niezwiązanych z obsługą drogi,
  - c) w liniach rozgraniczających drogę dopuszcza się realizację chodników, ścieżek rowerowych lub pieszo – rowerowych,
- 3) zasady ochrony środowiska, przyrody i krajobrazu kulturowego – teren objęty planem położony jest w obszarze Natura 2000 PLB220009 Bory Tucholskie oraz Tucholskiego Parku Krajobrazowego – należy uwzględnić reżimy ochronne zgodnie z przepisami odrębnymi,
- 4) zasady ochrony dziedzictwa kulturowego i zabytków oraz dóbr kultury współczesnej – nie występuje potrzeba określania,
- 5) wymagania wynikające z potrzeb kształtowania przestrzeni publicznych – zakaz lokalizacji wolno stojących nośników reklamowych,
- 6) zasady kształtowania zabudowy oraz wskaźniki zagospodarowania terenu, maksymalną i minimalną intensywność zabudowy jako wskaźnik powierzchni całkowitej zabudowy w odniesieniu do powierzchni działki budowlanej, minimalny udział procentowy powierzchni biologicznie czynnej w odniesieniu do powierzchni działki budowlanej, maksymalną wysokość zabudowy, minimalną liczbę miejsc do parkowania w tym miejsca przeznaczone na parkowanie pojazdów zaopatrzonych w kartę parkingową i sposób ich realizacji oraz linie zabudowy i gabaryty obiektów – szerokość w liniach rozgraniczających, zgodnie z rysunkiem planu,
- 7) granice i sposoby zagospodarowania terenów podlegających ochronie, ustalonych na podstawie odrębnych przepisów – nie występuje potrzeba określania,
- 8) szczegółowe zasady i warunki scalania i podziału nieruchomości – nie występuje potrzeba określania,
- 9) szczególne warunki zagospodarowania terenów oraz ograniczenia w ich użytkowaniu, w tym zakaz zabudowy – nie występuje potrzeba określania,
- 10) zasady modernizacji, rozbudowy i budowy systemów komunikacji i infrastruktury technicznej – przebudowa i budowa nowych systemów infrastruktury technicznej – zgodnie z przepisami odrębnymi,
- 11) sposób i termin tymczasowego zagospodarowania, urządzania i użytkowania terenów – nie występuje potrzeba określania,
- 12) stawki procentowe, na podstawie których ustala się opłatę, o których mowa w art. 36 ust 4 ustawy – w wysokości 15%.

## § 8.

Dla terenów oznaczonych symbolami **1KDW, 2KDW, 3KDW, 4KDW** ustala się:

- 1) przeznaczenie – teren drogi wewnętrznej,
- 2) zasady ochrony i kształtowania ładu przestrzennego:
  - a) dopuszcza się lokalizowanie urządzeń infrastruktury technicznej, w tym niezwiązane z obsługą drogi – zgodnie z przepisami odrębnymi,
  - b) zakaz lokalizacji obiektów budowlanych, niezwiązanych z obsługą drogi,
- 3) zasady ochrony środowiska, przyrody i krajobrazu kulturowego – teren objęty planem położony jest w obszarze Natura 2000 PLB220009 Bory Tucholskie oraz Tucholskiego Parku Krajobrazowego – należy uwzględnić reżimy ochronne zgodnie z przepisami odrębnymi,

- 4) zasady ochrony dziedzictwa kulturowego i zabytków oraz dóbr kultury współczesnej – nie występuje potrzeba określania,
- 5) wymagania wynikające z potrzeb kształtowania przestrzeni publicznych – zakaz lokalizacji wolno stojących nośników reklamowych,
- 6) zasady kształtowania zabudowy oraz wskaźniki zagospodarowania terenu, maksymalną i minimalną intensywność zabudowy jako wskaźnik powierzchni całkowitej zabudowy w odniesieniu do powierzchni działki budowlanej, minimalny udział procentowy powierzchni biologicznie czynnej w odniesieniu do powierzchni działki budowlanej, maksymalną wysokość zabudowy, minimalną liczbę miejsc do parkowania w tym miejsca przeznaczone na parkowanie pojazdów zaopatrzonych w kartę parkingową i sposób ich realizacji oraz linie zabudowy i gabaryty obiektów – szerokość w liniach rozgraniczających, zgodnie z rysunkiem planu,
- 7) granice i sposoby zagospodarowania terenów podlegających ochronie, ustalonych na podstawie odrębnych przepisów – nie występuje potrzeba określania,
- 8) szczegółowe zasady i warunki scalania i podziału nieruchomości – nie występuje potrzeba określania,
- 9) szczególne warunki zagospodarowania terenów oraz ograniczenia w ich użytkowaniu, w tym zakaz zabudowy – nie występuje potrzeba określania,
- 10) zasady modernizacji, rozbudowy i budowy systemów komunikacji i infrastruktury technicznej – przebudowa i budowa nowych systemów infrastruktury technicznej – zgodnie z przepisami odrębnymi,
- 11) sposób i termin tymczasowego zagospodarowania, urządzania i użytkowania terenów – nie występuje potrzeba określania,
- 12) stawki procentowe, na podstawie których ustala się opłatę, o których mowa w art. 36 ust. 4 ustawy – w wysokości 15%.

## **Rozdział 4**

### **Przepisy końcowe**

#### **§ 9.**

Wykonanie niniejszej uchwały powierza się Burmistrzowi Czerska.

#### **§ 10.**

Uchwała wchodzi w życie po upływie 14 dni od dnia jej ogłoszenia w Dzienniku Urzędowym Województwa Pomorskiego.

Wnoszący:

**Burmistrz Czerska**

**/-/ Jolanta Fierek**

Przewodniczący Rady

**Grzegorz Kobierowski**

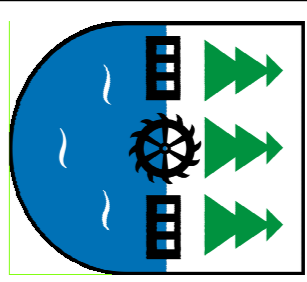
## **Uzasadnienie**

Opracowanie przedmiotowej zmiany miejscowego planu zagospodarowania przestrzennego wynika z nowych potrzeb związanych z rozwojem miejscowości Lutom.

Dokonana przez Burmistrza analiza pozwoliła powziąć decyzję o zasadności opracowania zmiany miejscowego planu dla stosownych obszarów. Wążąc na powyższe, korzystając ze swych ustawowych uprawnień recypowanych na gruncie ustaw: 1) ustawy o samorządzie gminnym i 2) ustawy o planowaniu i zagospodarowaniu przestrzennym – po przedłożeniu przez Burmistrza pod rozwagę możliwości sporządzenia stosownej zmiany miejscowego planu zagospodarowania przestrzennego uznano, iż jest to zamierzenie zewsząd zasadne. Powzięta uchwała stanowi zatem wyraz woli Rady Miejskiej względem kształtowania przestrzeni na terenie gminy. Powyższe wpisuje się w instytucję tzw. władztwa planistycznego gminy i jest przejawem racjonalnego gospodarowania przestrzenią gminy.

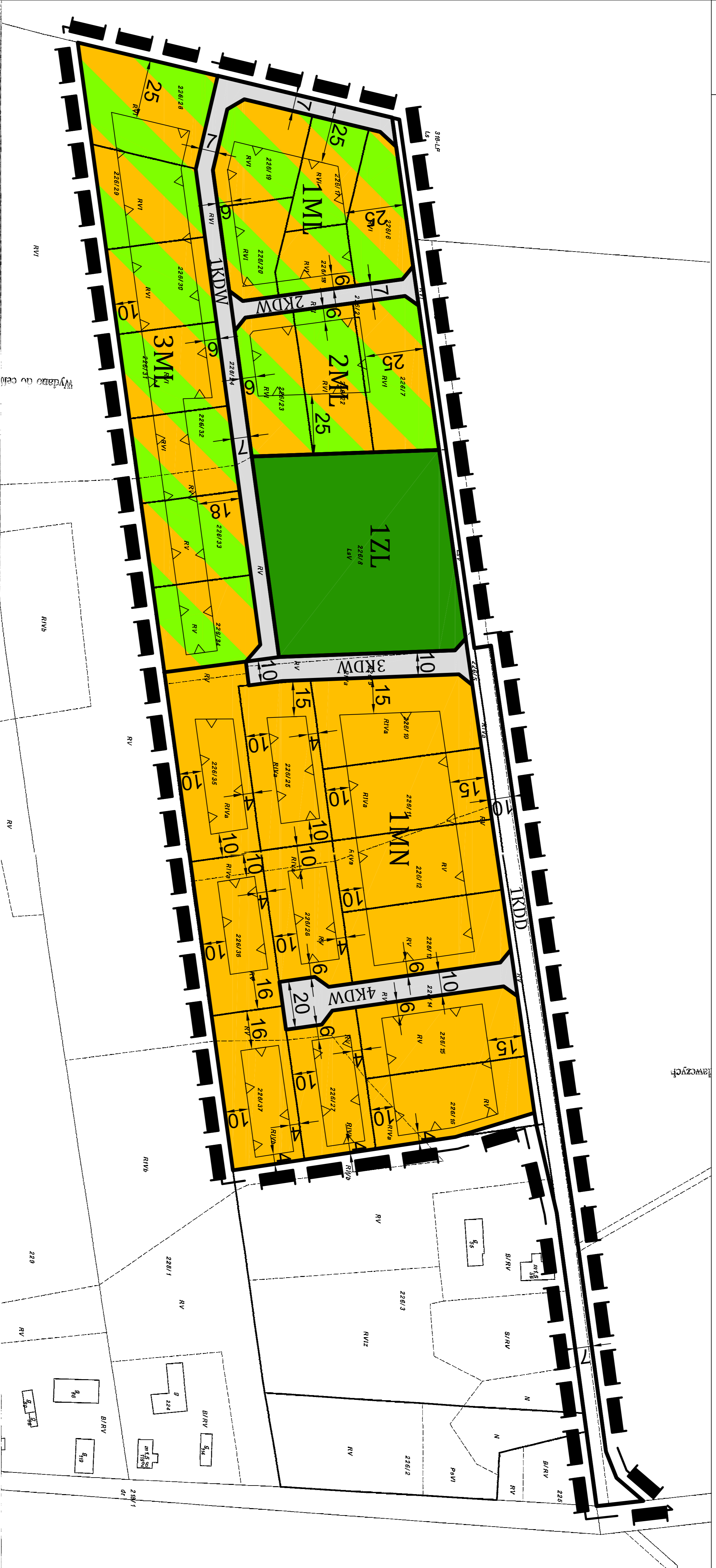
Przyjąc zatem należy, że niniejsza Uchwała czyni zadość zarówno oczekiwaniom społeczności lokalnej jak również obowiązującym przepisom prawnym.

Wnoszącym projekt uchwały jest Burmistrz Czerska.



# ZMIANA MIEJSCOWEGO PLANU ZAGOSPODAROWANIA PRZESTRZENNEGO CZĘŚCI GMINY CZERSK WE WSI LUTOM

Załącznik nr 1  
do Uchwały Nr .....  
Rady Miejskiej w Czersku  
z dnia .....



SYMBOL	NAZWA
—	Granica obszaru objętego planem
—	Linia rozgraniczająca tereny o różnym przeznaczeniu lub różnych zasadach zagospodarowania
—	Teren zabudowy mieszkaniowej jednorodzinnej
MN	Teren zabudowy rekreacji indywidualnej
ML	Teren lasów
ZL	Teren publicznej drogi dojazdowej
KDD	Teren drogi wewnętrznej
KDW	Nieprzekraczalna linia zabudowy
↕ 6 ↕	Linia wymiarowa

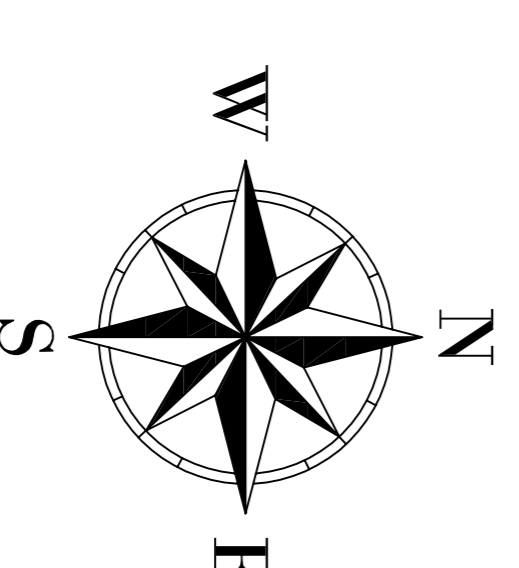
## WYRYS ZE STUDIUM UWARUNKOWAŃ I KIERUNKÓW ZAGOSPODAROWANIA PRZESTRZENNEGO GMINY CZERSK, W GRANICACH ADMINISTRACYJNYCH MIASTA I GMINY



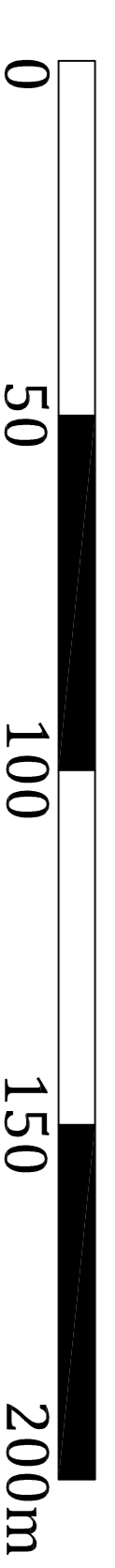
### Objaśnienie oznaczeń i symboli

- granica opracowania
- #### PLANOWANIE PRZESTRZENNE
- granice stref funkcjonalnych
  - tereny objęte obowiązującymi m.p.z.p.
  - obszary rozwoju urbanistycznego - zamiar sporządzenia miejscowych planów zagospodarowania przestrzennego
- #### ELEMENTY INFRASTRUKTURY KOMUNIKACYJNEJ
- drogi powiatowe

## RYСУNEK PLANU ORGAN SPORZĄDZAJĄCY: BURMISTRZ CZERSKA



SKALA 1:1000



Załącznik Nr 2 do Uchwały Nr X/106/2015  
Rady Miejskiej w Czersku  
z dnia 30 września 2015 r.

**Rozstrzygnięcie o sposobie rozpatrzenia uwag do projektu zmiany miejscowego planu zagospodarowania przestrzennego**

Projekt zmiany miejscowego planu zagospodarowania przestrzennego części gminy Czersk we wsi Lutom wraz z prognozą oddziaływania na środowisko został wyłożony do publicznego wglądu w dniach 31.03.2015 r. do 04.05.2015 r. Dyskusja publiczna nad przyjętymi w projekcie zmiany planu rozwiązaniami została zorganizowana w dniu 29.04.2015 r., a termin 14 dni od dnia zakończenia okresu wyłożenia zmiany planu upłynął dnia 20.05.2015 r. W ustawowym terminie do projektu zmiany planu nie wniesiono uwag.

**Rozstrzygnięcie o sposobie realizacji, zapisanych w planie inwestycji z zakresu infrastruktury technicznej, które należą do zadań własnych gminy oraz zasadach i finansowania zgodnie z przepisami o finansach publicznych**

Na podstawie art. 20 ust 1 ustawy z dnia 27 marca 2003 r. o planowaniu i zagospodarowaniu przestrzennego (Dz. U. z 2015 r. poz. 199 ze zm.) określa się następujący sposób realizacji oraz zasady finansowania inwestycji z zakresu infrastruktury technicznej, które należą do zadań własnych gminy.

**§ 1.**

1. Inwestycje z zakresu infrastruktury technicznej służące zaspokajaniu zbiorowych potrzeb mieszkańców należą, zgodnie z art. 7 ust 1 ustawy z dnia 8 marca 1990 r. o samorządzie gminnym (Dz. U. z 2013 r. poz. 594, 1318, z 2014 r. poz. 379, 1072) do zadań własnych gminy.

2. Inwestycje z zakresu infrastruktury technicznej zapisane w planie obejmują budowę, rozbudowę i przebudowę sieci infrastruktury technicznej wraz z urządzeniami towarzyszącymi.

**§ 2.**


Opis sposobu realizacji inwestycji wskazanych w § 1:

- 1) realizacja inwestycji przebiegać będzie zgodnie z obowiązującymi przepisami, m.in.: ustawą o gospodarce nieruchomościami, ustawą Prawo Budowlane, ustawą o zamówieniach publicznych, ustawą o samorządzie gminnym, ustawą o gospodarce komunalnej i ustawą Prawo ochrony środowiska; inwestycje z zakresu przesyłania i dystrybucji paliw gazowych, energii elektrycznej (w tym stacje transformatorowe) lub ciepła realizowane będą w sposób określony w ustawie z dnia 15 czerwca 2012 r. Prawo Energetyczne (Dz. U. z 2012 r. poz. 1059 ze zm.),
- 2) inwestycje z zakresu budowy sieci wodociągowej i kanalizacji realizowane będą na podstawie ustawy z dnia 7 czerwca 2001 r. o zbiorowym zaopatrzeniu w wodę i zbiorowym odprowadzaniu ścieków (Dz. U. z 2006 r. Nr 123, poz. 858 ze zm.),
- 3) realizacja pozostałych inwestycji z zakresu infrastruktury technicznej będą przedmiotem umowy zainteresowanych stron zgodnie z przepisami prawa.

**§ 3.**

1. Finansowanie inwestycji z zakresu infrastruktury technicznej, które należą do zadań własnych gminy, ujętych w niniejszym planie miejscowym, podlega przepisom ustawy z dnia 27 sierpnia 2009 r. o finansach publicznych (Dz. U. z 2013 r., poz. 885 ze zm.), oraz ustawy z dnia 13 listopada 2003 r. o dochodach jednostek samorządu terytorialnego (Dz. U. z 2015 r. poz. 513), przy czym:

- 1) przychody i wydatki (w tym nazwę zadań inwestycyjnych i źródło ich finansowania w okresie wieloletnim) ustalane są przez Radę Miejską Czersk i corocznie w uchwale budżetowej oraz uchwale w sprawie wieloletniego planu inwestycyjnego,
- 2) źródłem finansowania inwestycji gminnych są w całości lub w części: Budżet Gminy, źródła zewnętrzne (np.: fundusze strukturalne Unii Europejskiej, dotacje z budżetu państwa, źródła z Funduszu Ochrony Środowiska i Gospodarki Wodnej), porozumienia publiczno-prywatne,



3) mogą zostać pobrane zgodnie z ustawą o gospodarce nieruchomościami oraz ustawą o planowaniu i zagospodarowaniu przestrzennym: opłaty adiacenckie, opłaty planistyczne.

2. Termin i koszty budowy, rozbudowy i przebudowy sieci wodociągowej, kanalizacji sanitarnej, sieci i urządzeń do zaopatrzenia w energię elektryczną zostaną określone przez Gminę w budżecie oraz wieloletnim planie inwestycyjnym.





BR.0007.80.2015

## PROJEKT

### UCHWAŁA NR X/107/2015 RADY MIEJSKIEJ W CZERSKU

z dnia 30 września 2015 r.

#### **w sprawie uchwalenia zmiany miejscowego planu zagospodarowania przestrzennego obejmującego obszar części działki o nr 273 w obrębie geodezyjnym Łąg Lipki**

Na podstawie art. 18 ust. 2 pkt 5 ustawy z dnia 8 marca 1990 r. o samorządzie gminnym (Dz. U. z 2013 r. poz. 594, 1318, z 2014 r. poz. 379, 1072) oraz art. 20 ust. 1 i art. 27 ustawy z dnia 27 marca 2003 r. o planowaniu i zagospodarowaniu przestrzennym (Dz. U. z 2015 r. poz. 199, 443, 774), uchwały XXX/244/13 Rady Miejskiej w Czersku z dnia 26 września 2013 roku w sprawie przystąpienia do sporządzenia zmiany miejscowego planu zagospodarowania przestrzennego obejmującego obszar części działki o nr 273 w obrębie geodezyjnym Łąg Lipki, po stwierdzeniu, że nie narusza on ustaleń Studium uwarunkowań i kierunków zagospodarowania przestrzennego Gminy Czersk, w granicach administracyjnych miasta i gminy, uchwalonego uchwałą Nr XXXVI/301/14 Rady Miejskiej w Czersku z dnia 28 lutego 2014 r.

#### **Rada Miejska uchwała, co następuje:**

#### **Rozdział 1**

#### **Przepisy ogólne**

#### **§ 1.**

1. Uchwala się zmianę miejscowego planu zagospodarowania przestrzennego obejmującego obszar części działki o nr 273 w obrębie geodezyjnym Łąg Lipki, zwaną dalej planem.

2. Planem objęto obszar, którego granice przedstawia rysunek planu w skali 1:1000, stanowiący załącznik nr 1 do niniejszej uchwały.

3. Integralną częścią uchwały są:

- 1) rysunek planu w skali 1:1000, stanowiący załącznik nr 1 do uchwały,
- 2) rozstrzygnięcie o sposobie rozpatrzenia uwag do projektu planu, stanowiące załącznik nr 2 do uchwały,
- 3) rozstrzygnięcie o sposobie realizacji zapisanych w planie inwestycji z zakresu infrastruktury technicznej, należących do zadań własnych gminy oraz zasadach ich finansowania, zgodnie z przepisami o finansach publicznych, stanowiące załącznik nr 3 do uchwały.

4. Na rysunku planu stosuje się oznaczenia graficzne będące obowiązującymi ustaleniami planu, do których należą:

- 1) granica obszaru objętego planem,
- 2) linia rozgraniczająca tereny o różnym przeznaczeniu lub różnych zasadach zagospodarowania,



- 3) przeznaczenie terenu oznaczone numerem porządkowym i symbolem literowym,
- 4) nieprzekraczalna linia zabudowy,
- 5) linia wymiarowa.

## § 2.

Ilekcroć w uchwale jest mowa o:

- 1) **uchwale** – należy przez to rozumieć niniejszą uchwałę,
- 2) **planie** – należy przez to rozumieć ustalenia planu, o których mowa w § 1 uchwały,
- 3) **ustawie** – należy przez to rozumieć ustawę z dnia 27 marca 2003 r. o planowaniu i zagospodarowaniu przestrzennym (Dz. U. z 2015 r. poz. 199 z późn. zm.),
- 4) **rysunku planu** – należy przez to rozumieć część graficzną planu stanowiącą załącznik nr 1 do uchwały,
- 5) **przepisach odrębnych** – należy przez to rozumieć przepisy ustaw wraz z aktami wykonawczymi,
- 6) **terenie** – należy przez to rozumieć część obszaru planu wyznaczoną na rysunku planu liniami rozgraniczającymi o określonym rodzaju przeznaczenia, posiadający symbol, kolor i przypisane do niego ustalenia,
- 7) **symbolu terenu** – należy przez to rozumieć oznaczenie poszczególnych terenów wydzielonych liniami rozgraniczającymi, składające się z cyfry i dużej litery, zgodnie z oznaczeniami na rysunku planu,
- 8) **linii rozgraniczającej tereny o różnym przeznaczeniu lub różnych zasadach zagospodarowania** - należy przez to rozumieć linię wyznaczającą podziały obszaru objętego planem na tereny o różnym przeznaczeniu, lub różnych zasadach zagospodarowania,
- 9) **nieprzekraczalnej linii zabudowy** – należy przez to rozumieć linię wyznaczoną na rysunku planu poza którą nie należy wprowadzać zabudowy, przy czym linia ta nie dotyczy obiektów infrastruktury liniowej,
- 10) **zabudowie usługowej** – należy przez to rozumieć inwestycje i usługi zaspokajające potrzeby ludności w zakresie gastronomii, oświaty, zdrowia i opieki społecznej, kultury i rozrywki, wypoczynku, rekreacji i sportu, oraz budynki zamieszkania zbiorowego wraz z pomieszczeniami pomocniczymi takimi jak pomieszczenia socjalne i administracyjne.

## Rozdział 2

### Ustalenia ogólne, dotyczące całego obszaru planu

## § 3.

Przedmiotem ustaleń planu jest teren zabudowy mieszkaniowej jednorodzinnej lub usługowej oznaczony symbolem terenu – **1MN/U**.

## Rozdział 3

### Ustalenia szczegółowe

## § 4.

Dla terenu oznaczonego na rysunku planu symbolem **1MN/U** ustala się:

- 1) przeznaczenie terenu:

- a) teren zabudowy mieszkaniowej jednorodzinnej lub usługowej,
  - b) ww. funkcje mogą występować łącznie lub samodzielnie,
- 2) zasady ochrony i kształtowania ładu przestrzennego:
- a) dopuszcza się sytuowanie budynków mieszkalnych jednorodzinnych, usługowych, gospodarczych, garażowych i garażowo – gospodarczych bezpośrednio przy granicy lub w odległości 1,5 m od granicy z sąsiednią działką budowlaną,
  - b) dopuszcza się sytuowanie obiektów i urządzeń infrastruktury technicznej bezpośrednio przy granicy lub w odległości 1,5 m od granicy z sąsiednią działką budowlaną,
- 3) zasady ochrony środowiska, przyrody i krajobrazu kulturowego:
- a) zakazuje się lokalizacji przedsięwzięć mogących potencjalnie i zawsze znacząco oddziaływać na środowisko w rozumieniu przepisów odrębnych za wyjątkiem:
    - elementów niezbędnych dla prawidłowego funkcjonowania infrastruktury technicznej,
    - przedsięwzięć, dla których nie wystąpił obowiązek przeprowadzenia procedury oceny oddziaływania na środowisko lub przeprowadzona procedura wykazała brak niekorzystnego wpływu na stan środowiska,
  - b) teren objęty planem położony jest w obszarze Natura 2000 PLB220009 Bory Tucholskie - należy uwzględnić reżimy ochronne zgodnie z przepisami odrębnymi,
- 4) zasady ochrony dziedzictwa kulturowego i zabytków oraz dóbr kultury współczesnej – nie występuje potrzeba określania,
- 5) wymagania wynikające z potrzeb kształtowania przestrzeni publicznych – nie występuje potrzeba określania,
- 6) zasady kształtowania zabudowy oraz wskaźniki zagospodarowania terenu, maksymalną i minimalną intensywność zabudowy jako wskaźnik powierzchni całkowitej zabudowy w odniesieniu do powierzchni działki budowlanej, minimalny udział procentowy powierzchni biologicznie czynnej w odniesieniu do powierzchni działki budowlanej, maksymalną wysokość zabudowy, minimalną liczbę miejsc do parkowania w tym miejsca przeznaczone na parkowanie pojazdów zaopatrzone w kartę parkingową i sposób ich realizacji oraz linie zabudowy i gabaryty obiektów:
- a) maksymalna wysokość zabudowy:
    - mieszkaniowej jednorodzinnej – 9 m,
    - usługowej – 10 m,
    - mieszkaniowej jednorodzinnej i usługowej – 9m,
  - b) maksymalna wysokość parteru – 0,6m,
  - c) geometria dachów:
    - w zabudowie mieszkaniowej jednorodzinnej oraz w zabudowie mieszkaniowej jednorodzinnej i usługowej – układy dwuspadowe, w tym krzyżujące się o nachyleniu połaci dachu mieszczącym się w granicach od 35° do 45° i łamane, położenie kalenicy dachu równoległe lub prostopadłe do najdłuższego prostego odcinka granicy działki,
    - w zabudowie usługowej – układy jedno-, dwu- i czterospadowe i łamane, nachylenie połaci dachu mieszczące się w granicach od 2° do 45°,
  - d) nieprzekraczalne linie zabudowy – zgodnie z rysunkiem planu,
  - e) powierzchnia zabudowy:
    - w zabudowie mieszkaniowej jednorodzinnej maksimum 25% powierzchni działki,

- w zabudowie mieszkaniowej jednorodzinnej i usługowej maksimum 50% powierzchni działki,
  - w zabudowie usługowej maksimum 80% powierzchni działki,
- f) nakaz zachowania minimum:
- 75% powierzchni działki budowlanej jako teren biologicznie czynny na terenach zabudowy mieszkaniowej jednorodzinnej,
  - 50% powierzchni działki budowlanej jako teren biologicznie czynny na terenach zabudowy mieszkaniowej jednorodzinnej i usługowej,
  - 20% powierzchni działki budowlanej jako teren biologicznie czynny na terenach zabudowy usługowej,
- g) intensywność zabudowy:
- w zabudowie mieszkaniowej jednorodzinnej od 0,05 do 0,80,
  - w zabudowie mieszkaniowej jednorodzinnej i usługowej od 0,10 do 2,0,
  - w zabudowie usługowej od 0,10 do 3,0,
- h) minimalna liczba miejsc do parkowania – 1 miejsce do parkowania/1 mieszkanie lub 1 miejsce do parkowania/50m<sup>2</sup> powierzchni obiektu usługowego w ramach działki budowlanej,
- i) miejsca przeznaczone na parkowanie pojazdów zaopatrzonych w kartę parkingową – 1 miejsce na 5 miejsc do parkowania,
- j) sposób realizacji miejsc do parkowania – jako naziemne miejsca parkingowe lub w garażu wolnostojącym lub wbudowanym,
- 7) granice i sposoby zagospodarowania terenów lub obiektów podlegających ochronie, ustalonych na podstawie odrębnych przepisów, w tym terenów górniczych, a także obszarów szczególnego zagrożenia powodzią oraz obszarów osuwania się mas ziemnych – nie występuje potrzeba określania,
- 8) szczegółowe zasady i warunki scalania i podziału nieruchomości objętych planem miejscowym – nie występuje potrzeba określania,
- 9) szczególne warunki zagospodarowania terenów oraz ograniczenia w ich użytkowaniu, w tym zakaz zabudowy – nie występuje potrzeba określania,
- 10) zasady modernizacji, rozbudowy i budowy systemów komunikacji i infrastruktury technicznej:
- a) obsługa komunikacyjna terenu – z drogi gminnej i z drogi powiatowej znajdującej się poza obszarem opracowania,
  - b) zaopatrzenie w wodę – z istniejącej sieci wodociągowej,
  - c) odprowadzenie ścieków bytowych:
    - do czasu realizacji sieci kanalizacji sanitarnej dopuszcza się stosowanie szczelnych zbiorników bezodpływowych na nieczystości ciekłe, jako tymczasowe rozwiązanie z zakresu gospodarki ściekowej,
    - do przydomowych oczyszczalni ścieków,
  - d) odprowadzanie wód opadowych i roztopowych – zgodnie z przepisami odrębnymi,
  - e) zaopatrzenie w energię elektryczną – z projektowanej sieci elektroenergetycznej,
  - f) zaopatrzenie w energię ciepłą – ze źródeł indywidualnych,
  - g) zaopatrzenie w gaz – ze źródeł indywidualnych,

- h) gospodarka odpadami stałymi – zgodnie z przepisami odrębnymi,
  - i) dopuszcza się lokalizację, rozbudowę i przebudowę sieci infrastruktury technicznej wraz z urządzeniami towarzyszącymi,
  - j) w przypadku realizacji infrastruktury technicznej dopuszcza się sytuowanie obiektów i urządzeń poza liniami zabudowy określonymi na rysunku planu z bezpośrednim, swobodnym dostępem do drogi,
- 11) sposób i termin tymczasowego zagospodarowania, urządzania i użytkowania terenów – nie występuje potrzeba określenia,
- 12) stawki procentowe, na podstawie których ustala się opłatę, o której mowa w art. 36 ust. 4 ustawy – w wysokości 30%,
- 13) minimalna powierzchnia nowo wydzielonych działek budowlanych – 1000 m<sup>2</sup>.

#### **Rozdział 4**

##### **Przepisy końcowe**

##### **§ 5.**

Wykonanie niniejszej uchwały powierza się Burmistrzowi Czerska.

##### **§ 6.**

Uchwała wchodzi w życie po upływie 14 dni od dnia jej ogłoszenia w Dzienniku Urzędowym Województwa Pomorskiego.

Wnoszący:

**Burmistrz Czerska**

**/-/ Jolanta Fierek**

Przewodniczący Rady

**Grzegorz Kobierowski**

## Uzasadnienie

Opracowanie przedmiotowej zmiany miejscowego planu zagospodarowania przestrzennego wynika z nowych potrzeb związanych z rozwojem miejscowości Łąg Lipki.

Dokonana przez Burmistrza analiza pozwoliła powziąć decyzję o zasadności opracowania zmiany miejscowego planu dla stosownych obszarów. Wążąc na powyższe, korzystając ze swych ustawowych uprawnień recypowanych na gruncie ustaw: 1) ustawy o samorządzie gminnym i 2) ustawy o planowaniu i zagospodarowaniu przestrzennym – po przedłożeniu przez Burmistrza pod rozwagę możliwości sporządzenia stosownej zmiany miejscowego planu zagospodarowania przestrzennego uznano, iż jest to zamierzenie zewsząd zasadne. Powzięta uchwała stanowi zatem wyraz woli Rady Miejskiej względem kształtowania przestrzeni na terenie gminy. Powyższe wpisuje się w instytucję tzw. władztwa planistycznego gminy i jest przejawem racjonalnego gospodarowania przestrzenią gminy.

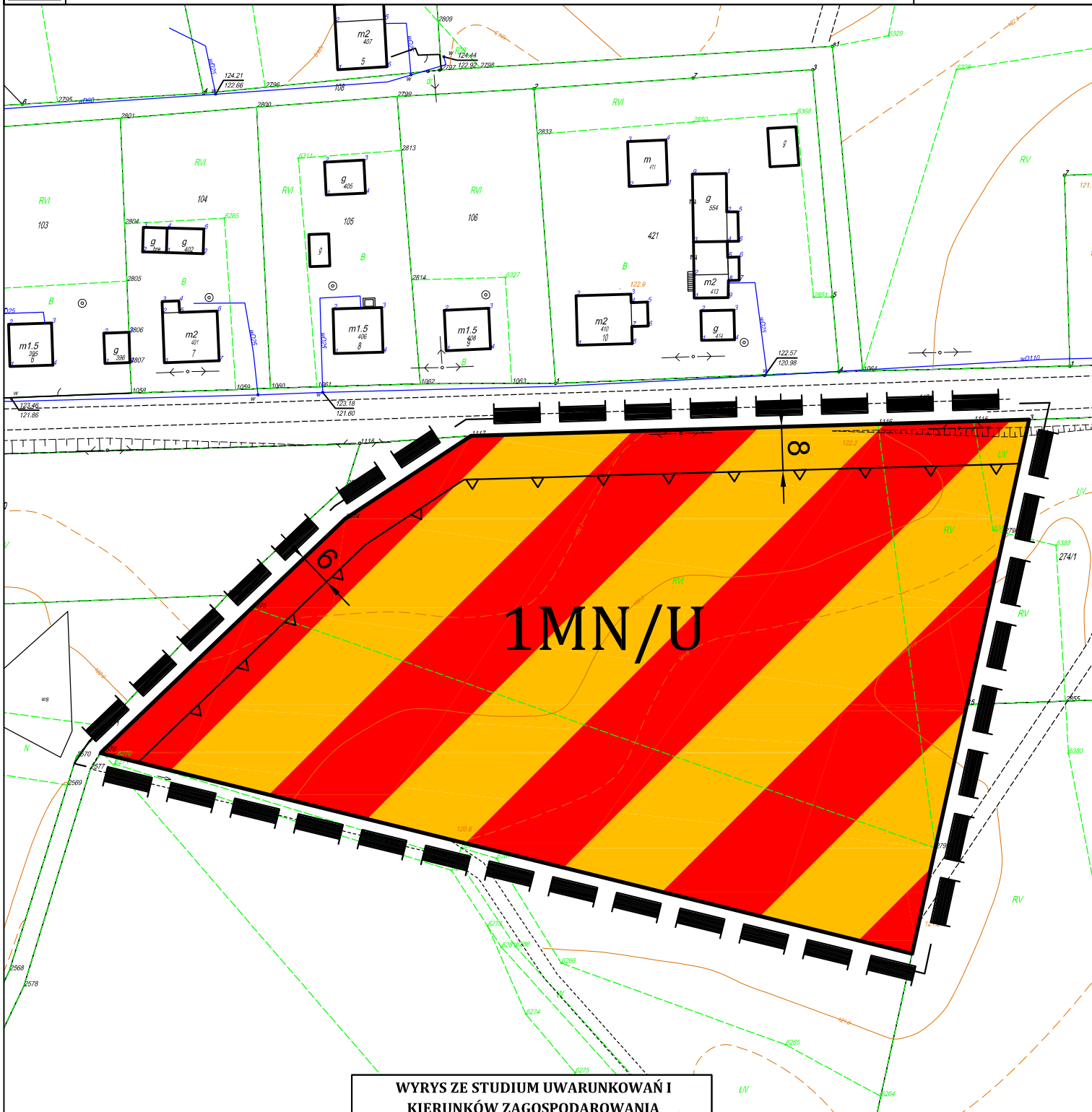
Przyjąc zatem należy, że niniejsza Uchwała czyni zadość zarówno oczekiwaniom społeczności lokalnej jak również obowiązującym przepisom prawnym.

Wnoszącym projekt uchwały jest Burmistrz Czerska.



ZMIANA MIEJSCOWEGO PLANU ZAGOSPODAROWANIA PRZESTRZENNEGO  
OBEJMUJĄCEGO OBSZAR CZĘŚCI DZIAŁKI O NR 273 W OBRĘBIE GEODEZYJNYM ŁĄG LIPKI

Załącznik nr 1  
do Uchwały Nr.....  
Rady Miejskiej w Czersku  
z dnia.....



OZNACZENIA OBOWIĄZUJĄCE	
SYMBOL	NAZWA
	Granica obszaru objętego planem
	Linia rozgraniczająca tereny o różnym przeznaczeniu lub różnych zasadach zagospodarowania
	Teren zabudowy mieszkaniowej jednorodzinnej lub usługowej
	Nieprzekraczalna linia zabudowy
	Linia wymiarowa

**WYRYS ZE STUDYUM UWARUNKOWAŃ I KIERUNKÓW ZAGOSPODAROWANIA PRZESTRZENNEGO GMINY CZERSK, W GRANICACH ADMINISTRACYJNYCH MIASTA I GMINY**

**Objaśnienie oznaczeń i symboli**

**PLANOWANIE PRZESTRZENNE**

- granica opracowania
- tereny objęte obowiązującymi m.p.z.p.

**ELEMENTY INFRASTRUKTURY KOMUNIKACYJNEJ**

- drogi powiatowe
- ważniejsze drogi gminne i zakładowe

**RYСУNEK PLANU**  
ORGAN SPORZĄDZAJĄCY:  
BURMISTRZ CZERSKA

**SKALA 1:1000**

0 10 20 30 40 50m

Załącznik Nr 2 do Uchwały Nr X/107/2015  
Rady Miejskiej w Czersku  
z dnia 30 września 2015 r.

**Rozstrzygnięcie o sposobie rozpatrzenia uwag do projektu zmiany miejscowego planu zagospodarowania przestrzennego**

Projekt zmiany miejscowego planu zagospodarowania przestrzennego obejmującego obszar części działki o nr 273 w obrębie geodezyjnym Łąg Lipki wraz z prognozą oddziaływania na środowisko został wyłożony do publicznego wglądu w dniach 31.03.2015 r. do 04.05.2015 r. Dyskusja publiczna nad przyjętymi w projekcie zmiany planu rozwiązaniami została zorganizowana w dniu 29.04.2015 r., a termin 14 dni od dnia zakończenia okresu wyłożenia zmiany planu upłynął dnia 20.05.2015 r. W ustawowym terminie do projektu zmiany planu nie wniesiono uwag.

**Rozstrzygnięcie o sposobie realizacji, zapisanych w planie inwestycji z zakresu infrastruktury technicznej, które należą do zadań własnych gminy oraz zasadach i finansowania zgodnie z przepisami o finansach publicznych**

Na podstawie art. 20 ust 1 ustawy z dnia 27 marca 2003 r. o planowaniu i zagospodarowaniu przestrzennego (Dz. U. z 2015 r. poz. 199 ze zm.) określa się następujący sposób realizacji oraz zasady finansowania inwestycji z zakresu infrastruktury technicznej, które należą do zadań własnych gminy.

**§ 1.**

1. Inwestycje z zakresu infrastruktury technicznej służące zaspokajaniu zbiorowych potrzeb mieszkańców należą, zgodnie z art. 7 ust 1 ustawy z dnia 8 marca 1990 r. o samorządzie gminnym (Dz. U. z 2013 r. poz. 594, 1318, z 2014 r. poz. 379, 1072) do zadań własnych gminy.

2. Inwestycje z zakresu infrastruktury technicznej zapisane w planie obejmują budowę rozbudowę i przebudowę sieci infrastruktury technicznej wraz z urządzeniami towarzyszącymi.

**§ 2.**


Opis sposobu realizacji inwestycji wskazanych w § 1:

- 1) realizacja inwestycji przebiegać będzie zgodnie z obowiązującymi przepisami, m.in.: ustawą o gospodarce nieruchomościami, ustawą Prawo Budowlane, ustawą o zamówieniach publicznych, ustawą o samorządzie gminnym, ustawą o gospodarce komunalnej i ustawą Prawo ochrony środowiska,
- 2) inwestycje z zakresu przesyłania i dystrybucji paliw gazowych, energii elektrycznej (w tym stacje transformatorowe) lub ciepła realizowane będą w sposób określony w ustawie z dnia 15 czerwca 2012 r. Prawo Energetyczne (Dz. U. z 2012 r. poz. 1059 ze zm.),
- 3) inwestycje z zakresu budowy sieci wodociągowej i kanalizacji realizowane będą na podstawie ustawy z dnia 7 czerwca 2001 r. o zbiorowym zaopatrzeniu w wodę i zbiorowym odprowadzaniu ścieków (Dz. U. z 2006 r. Nr 123, poz. 858 ze zm.),
- 4) realizacja pozostałych inwestycji z zakresu infrastruktury technicznej będą przedmiotem umowy zainteresowanych stron zgodnie z przepisami prawa.


**§ 3.**

1. Finansowanie inwestycji z zakresu infrastruktury technicznej, które należą do zadań własnych gminy, ujętych w niniejszym planie miejscowym, podlega przepisom ustawy z dnia 27 sierpnia 2009 r. o finansach publicznych (Dz. U. z 2013 r., poz. 885 ze zm.), oraz ustawy z dnia 13 listopada 2003 r. o dochodach jednostek samorządu terytorialnego (Dz. U. z 2015 r. poz. 513), przy czym:

- 1) przychody i wydatki (w tym nazwę zadań inwestycyjnych i źródło ich finansowania w okresie wieloletnim) ustalane są przez Radę Miejską Czersk i corocznie w uchwale budżetowej oraz uchwale w sprawie wieloletniego planu inwestycyjnego,

- 
- 2) źródłem finansowania inwestycji gminnych są w całości lub w części: Budżet Gminy, źródła zewnętrzne (np.: fundusze strukturalne Unii Europejskiej, dotacje z budżetu państwa, źródła z Funduszu Ochrony Środowiska i Gospodarki Wodnej), porozumienia publiczno-prywatne,
- 3) mogą zostać pobrane zgodnie z ustawą o gospodarce nieruchomościami oraz ustawą o planowaniu i zagospodarowaniu przestrzennym: opłaty adiacenckie, opłaty planistyczne.

2. Termin i koszty budowy, rozbudowy i przebudowy sieci wodociągowej, kanalizacji sanitarnej, sieci i urządzeń do zaopatrzenia w energię elektryczną zostaną określone przez Gminę w budżecie oraz wieloletnim planie inwestycyjnym.





BR.0007.81.2015

## PROJEKT

### UCHWAŁA NR X/108/15 RADY MIEJSKIEJ W CZERSKU

z dnia 30 września 2015 r.

#### w sprawie zmiany wieloletniej prognozy finansowej Gminy Czersk

Na podstawie art. 18 ust. 2 pkt 15 ustawy z dnia 8 marca 1990 r. o samorządzie gminnym (t. j. - Dz. U. z 2013 r. poz. 594 ze zm.) i art. 226, art. 227 ustawy z dnia 27 sierpnia 2009 r. o finansach publicznych (t. j. - Dz. - U. z 2013 poz. 885 ze zm.).

#### Rada Miejska uchwala, co następuje:

##### § 1.

W Uchwale nr III/28/15 Rady Miejskiej w Czersku z dnia 28 stycznia 2015 r. – w sprawie wieloletniej prognozy finansowej Gminy Czersk zmienionej:

- Uchwałą nr V/51/15 Rady Miejskiej w Czersku z dnia 26 marca 2015 roku,
  - Uchwałą nr VI/67/15 Rady Miejskiej w Czersku z dnia 14 maja 2015 roku,
  - Uchwałą nr VII/72/15 Rady Miejskiej w Czersku z dnia 18 czerwca 2015 roku,
  - Zarządzeniem nr 164/15 Burmistrza Czerska z dnia 18 czerwca 2015 roku
- wprowadza się następujące zmiany:

- 1) w § 1 ust. 1 określającym wieloletnią prognozę finansową Gminy Czersk załącznik nr 1 zastępuje się załącznikiem nr 1 do niniejszej uchwały,
- 2) w § 1 ust. 2 określającym wykaz planowanych do realizacji przedsięwzięć załącznik nr 2 zastępuje się załącznikiem nr 2 do niniejszej uchwały.

##### § 2.

Wykonanie uchwały powierza się Burmistrzowi Czerska.

##### § 3.

Uchwała podlega ogłoszeniu w Biuletynie Informacji Publicznej oraz na tablicy ogłoszeń.

##### § 4.

Uchwała wchodzi w życie z dniem podjęcia.

Wnoszący:

**Burmistrz Czerska**

**/-/ Jolanta Fierek**

Przewodniczący Rady

**Grzegorz Kobierowski**

## Uzasadnienie

**Załącznik nr 1 Wieloletniej Prognozy Finansowej na lata 2015 – 2025 – zmiany nastąpiły w:**

- 1) 2015 r. – dostosowano wielkości: dochodów, wydatków, wynik budżetu, przychody oraz informacje uzupełniające do wielkości wynikających ze zmiany uchwały budżetowej (projektu);
- 2) 2016 r.:
  - zwiększono dochody majątkowe o 943 000 zł – dofinansowanie z BGK na budowę budynku komunalnego,
  - zwiększono wydatki majątkowe o 2 943 000 zł,
  - zwiększono kredyty o 2 000 000 zł (z 2015 r.),
  - wynik budżetu - nadwyżka 2 350 000 zł zmniejszyła się o 2 000 000 zł,
  - kwota długu pozostaje na tym samym poziomie tj. 22 000 000 zł.
- 3) relacje wskaźników zadłużenia Gminy w świetle ograniczeń ustawowych  
W załączniku nr 1 do uchwały w sprawie prognozy, w tabeli głównej obliczone są wskaźniki dla Gminy Czersk. Zmienił się wskaźnik spłat rat długu i odsetek (kol. 9.4) wynosi w 2015 r. 5,59 % (dopuszczalny 11,97 %), w 2016 r. 6,58 % (dopuszczalny 11,19 %). Pozostałe wskaźniki zostały zachowane uwzględniające ustawowe wymogi.

Zmiana w planie dochodów z Unii Europejskiej:

**Tabela nr 1: Dochody majątkowe z dotacji na zadania dofinansowywane z Unii Europejskiej.**

1) Programu Rozwoju Obszarów Wiejskich					
Lp.	Projekt	Rozdział	Dochody 2015		
			plan	zmiana	plan po zmianie
1	2	3	4	5	6
1	Budowa systemów oświetlenia boisk wielofunkcyjnych (w Łęgu i Gotelpiu), zasilanych z odnawialnych źródeł energii oraz ogólnodostępnego boiska o nawierzchni syntetycznej przy szkole w Gotelpiu	01041	299 831		299 831
2	Budowa placów zabaw i siłowni zewnętrznej na terenie gminy Czersk - etap III	01041	119 990	(-) 47 292	72 698
3	Budowa kanalizacji sanitarnej w miejscowości Kęsza w sołectwie Lipki	01041	393 811	(-) 78 580	315 231
4	Rozwój infrastruktury turystycznej poprzez budowę ciągu pieszo-rowerowego do Rezerwatu Archeologiczno-Przyrodniczego Kręgi Kamienne w Odrach	01041	297 200	9 297	306 497
5	Czysta energia dla Gminy Czersk – montaż instalacji fotowoltaicznych	01041	0	587 000	587 000
<b>Razem</b>			<b>1 110 832</b>	<b>470 425</b>	<b>1 581 257</b>
2) Regionalnego Programu Operacyjnego					
Lp.	Projekt	Rozdział	Dochody 2015		
			plan	zmiana	plan po zmianie

1	Rekultywacja 15 składowisk odpadów komunalnych zlokalizowanych na obszarze działania Zakładu Zagospodarowania Odpadów w Nowym Dworze	90002	239 495	(-) 27 944	211 551
2	Opracowanie pełnej dokumentacji analitycznej i technicznej w celu instalacji ogniw fotowoltaicznych na obiektach użyteczności publicznej w Gminie Czersk	90005	42 102	(-) 8 952	33 150
3	Zagospodarowanie terenów zieleni w Czersku - etap II Rozbudowa Infrastruktury sportowej, rekreacyjnej i turystycznej	92601	93 114		93 114
4	Budowa tras rowerowych i infrastruktury turystycznej w powiecie chojnickim w ramach programu Kaszubska Marszruta	63095	0	7 723	7 723
<b>Razem</b>			<b>374 711</b>	<b>(-) 29 173</b>	<b>345 538</b>
<b>3) Programu Operacyjnego Infrastruktura i Środowisko i NFOŚiGW</b>					
Lp.	Projekt	Rozdział	Dochody 2015		
			plan	zmiana	plan po zmianie
1	Rozbudowa systemu kanalizacji sanitarnej i zaopatrzenia w wodę na terenie aglomeracji Czersk poprzez budowę sieci kanalizacyjnej w miejscowościach: Lipki Dolne, Lipki Górne oraz Złe Mięso	90001	398 396		398 396
<b>Razem</b>			<b>398 396</b>	<b>0</b>	<b>398 396</b>
<b>4) Programu Operacyjnego RYBY</b>					
Lp.	Projekt	Rozdział	Dochody 2015		
			plan	zmiana	plan po zmianie
1	Budowa ogólnodostępnego wielofunkcyjnego boiska przy Zespole Szkół w Łęgu	05011	0	8 699	8 699
<b>Razem</b>			<b>0</b>	<b>8 699</b>	<b>8 699</b>
<b>Razem dochody majątkowe z UE</b>			<b>1 883 939</b>	<b>449 951</b>	<b>2 333 890</b>

Tabela nr 2: Dochody bieżące z dotacji na zadania dofinansowywane z Unii Europejskiej.

<b>1) Programu Operacyjnego Infrastruktura i Środowisko i NFOŚiGW</b>					
Lp.	Projekt	Rozdział	Dochody 2015		
			plan	zmiana	plan po zmianie
1	2	3	4	5	6
1	Opracowanie Planu gospodarki niskoemisyjnej dla Gminy Czersk	90005	43 597	(-) 17 459	26 138
<b>Razem</b>			<b>43 597</b>	<b>(-) 17 459</b>	<b>26 138</b>
<b>2) Programu Operacyjnego RYBY</b>					
Lp.	Projekt	Rozdział	Dochody 2015		
			plan	zmiana	plan po

					zmianie
2	Święto Pstrąga – impreza popularyzująca rybactwo na terenie Gminy Czersk	05011	19 658		19 658
<b>Razem</b>			<b>19 658</b>	<b>0</b>	<b>19 658</b>
<b>Razem dochody bieżące z UE</b>			<b>63 255</b>	<b>(-) 17 459</b>	<b>45 796</b>

Zmiany planu dochodów dokonane w związku z rozstrzygnięciami przetargowymi.

**Załącznik nr 2 Wykaz przedsięwzięć do Wieloletniej Prognozy Finansowej na lata 2015 – 2025 – zmiany nastąpiły w:**

**1. Wydatki na programy, projekty lub zadania związane z programami realizowanymi z udziałem środków europejskich, o których mowa w art. 5 ust. 1 pkt 2 i 3 ustawy z dnia 27 sierpnia 2009 r. o finansach publicznych:**

**1.1 Wydatki majątkowe:**

1.1.1. Budowa placów zabaw i siłowni zewnętrznej na terenie gminy Czersk – zmniejszono limit wydatków na 2015 r. o 55 376 zł (oszczędności przetargowe).

**2. Wydatki na programy, projekty lub zadania pozostałe**

**2.1. Wydatki bieżące:**

2.1.1. System gospodarowanie odpadami komunalnymi – zwiększono limit wydatków na 2015 rok o kwotę 42 968 zł (wzrost ilości odpadów komunalnych).

**2.2. Wydatki majątkowe:**

2.2.1. Budowa kompleksu budynków mieszkalnych w rejonie ulicy Transportowców w Czersku – przeniesiono limit wydatków z w kwocie 1 100 000 zł z roku 2015 na rok 2016, dodatkowo limit wydatków na 2016 rok zwiększono o kwotę 943 000 zł (wsparcie finansowe udzielone przez Bank Gospodarstwa Krajowego w kwocie 942 255,11 zł);

2.2.2. Poprawa bezpieczeństwa komunikacyjnego w obszarze drogi krajowej nr 22 poprzez budowę drogi Łąg-Wądoły-Gmina Czarna Woda – zmniejszono limit wydatków na 2015 rok o kwotę 100 000 zł (oszczędności przetargowe);

2.2.3. Przebudowa ul. Polnej w Łęgu wraz z przebudową kanalizacji deszczowej – etap II – zmniejszono limit wydatków na 2015 rok o 6 500 zł (oszczędności przetargowe);

2.2.4. Poprawa bezpieczeństwa komunikacyjnego w obszarze drogi krajowej nr 22 poprzez przebudowę ul. Kosobuckiej w Czersku – wprowadzono nowe zadanie z limitem wydatków na 2016 rok w kwocie 750 000 zł (zabezpieczono udział własny w wydatkach, złożony wniosek o dofinansowanie z Narodowego Programu Przebudowy Dróg Lokalnych).

Wieloletnia Prognoza Finansowa Gminy Czesk na lata 2015 - 2025

Załącznik nr 1 do Uchwały nr X/.../15  
Rady Miejskiej w Czersku  
z dnia 30 września 2015 r.

Lp.	Wyszczególnienie	Wykonanie		Plan 3 kw.	Wykonanie						
		2012	2013	2014	2014	2015	2016	2017	2018	2019	2020
<b>1</b>	<b>Dochody ogółem</b>	<b>67 712 316,00</b>	<b>70 892 993,00</b>	<b>70 009 612,00</b>	<b>72 928 871,00</b>	<b>70 634 865,00</b>	<b>69 640 086,00</b>	<b>69 861 028,00</b>	<b>71 352 249,00</b>	<b>70 952 249,00</b>	<b>70 952 249,00</b>
1.1	Dochody bieżące	62 567 653,00	65 151 830,00	65 089 713,00	68 333 014,00	66 702 487,00	68 197 086,00	69 561 028,00	70 952 249,00	70 952 249,00	70 952 249,00
1.1.1	dochody z tytułu udziału we wpływach z podatku dochodowego od osób fizycznych	6 469 641,00	7 222 564,00	7 420 000,00	7 723 422,00	8 835 500,00	8 446 000,00	8 635 320,00	8 808 026,00	0,00	0,00
1.1.2	dochody z tytułu udziału we wpływach z podatku dochodowego od osób prawnych	116 053,00	158 916,00	149 000,00	319 558,00	300 000,00	306 000,00	312 120,00	318 362,00	0,00	0,00
1.1.3	podatki i opłaty	7 978 659,00	9 089 940,00	9 567 684,00	9 778 310,00	10 044 490,00	10 506 418,00	10 716 545,00	10 930 875,00	0,00	0,00
1.1.3.1	z podatku od nieruchomości	4 476 138,00	4 759 487,00	4 790 000,00	5 107 243,00	5 000 000,00	5 100 000,00	5 202 000,00	5 306 040,00	0,00	0,00
1.1.4	z subwencji ogólnej	26 303 065,00	26 654 283,00	27 773 375,00	27 849 356,00	28 503 474,00	29 643 799,00	30 236 675,00	30 841 409,00	0,00	0,00
1.1.5	z tytułu dotacji i środków przeznaczonych na cele bieżące	15 765 912,00	16 811 834,00	15 452 473,00	17 831 381,00	14 689 937,00	14 997 502,00	15 297 452,00	15 603 401,00	0,00	0,00
1.2	Dochody majątkowe, w tym	5 144 663,00	5 741 163,00	4 919 899,00	4 595 857,00	3 932 378,00	1 443 000,00	300 000,00	400 000,00	0,00	0,00
1.2.1	ze sprzedaży majątku	632 344,00	253 753,00	500 000,00	572 670,00	433 200,00	500 000,00	300 000,00	400 000,00	0,00	0,00
1.2.2	z tytułu dotacji oraz środków przeznaczonych na inwestycje	4 479 080,00	5 458 428,00	4 409 899,00	3 979 700,00	3 484 178,00	943 000,00	0,00	0,00	0,00	0,00
<b>2</b>	<b>Wydatki ogółem</b>	<b>65 737 407,00</b>	<b>72 479 922,00</b>	<b>74 309 612,00</b>	<b>74 415 671,00</b>	<b>70 344 865,00</b>	<b>69 290 086,00</b>	<b>66 611 028,00</b>	<b>68 312 249,00</b>	<b>67 952 249,00</b>	<b>67 952 249,00</b>
2.1	Wydatki bieżące, w tym:	55 071 576,00	57 511 134,00	58 866 098,00	59 587 928,00	60 329 754,00	62 220 112,00	63 236 081,00	64 184 622,00	64 184 622,00	64 184 622,00
2.1.1	z tytułu poręczeń i gwarancji	0,00	0,00	174 310,00	0,00	174 310,00	174 310,00	174 310,00	174 310,00	174 310,00	174 310,00
2.1.1.1	w tym: gwarancje i poręczenia podlegające wyłączeniu z limitu spłaty zobowiązań, o którym mowa w art. 243 ustawy	0,00	0,00	0,00	0,00	0,00	0,00	0,00	0,00	0,00	0,00
2.1.2	na spłatę przejętych zobowiązań samodzielnego publicznego zakładu opieki zdrowotnej przekształconego na zasadach określonych w przepisach o działalności leczniczej, w wysokości w jakiej nie podlegają sfinansowaniu dotacją z budżetu państwa	0,00	0,00	0,00	0,00	0,00	0,00	0,00	0,00	0,00	0,00
2.1.3	wydatki na obsługę długu, w tym:	1 445 642,00	900 058,00	1 025 000,00	797 562,00	626 000,00	1 060 000,00	904 000,00	767 000,00	618 000,00	491 000,00
2.1.3.1	odsetki i dyskonto określone w art. 243 ust. 1 ustawy, w tym:	1 445 642,00	900 058,00	1 025 000,00	797 562,00	626 000,00	1 060 000,00	904 000,00	767 000,00	618 000,00	491 000,00
2.1.3.1.1	odsetki i dyskonto podlegające wyłączeniu z limitu spłaty zobowiązań, o którym mowa w art. 243 ustawy, w terminie nie dłuższym niż 90 dni po zakończeniu programu, projektu lub zadania i otrzymaniu refundacji z tych środków (bez odsetek i dyskonta od zobowiązań na wkład krajowy)	0,00	0,00	0,00	0,00	0,00	0,00	0,00	0,00	0,00	0,00
2.1.3.1.2	odsetki i dyskonto podlegające wyłączeniu z limitu spłaty zobowiązań, o którym mowa w art. 243 ustawy, z tytułu zobowiązań zaciągniętych na wkład krajowy	0,00	0,00	0,00	0,00	0,00	0,00	0,00	0,00	0,00	0,00
2.2	Wydatki majątkowe	10 665 831,00	14 968 788,00	15 443 514,00	14 827 743,00	10 015 111,00	7 069 974,00	3 374 947,00	4 127 627,00	3 767 627,00	3 767 627,00
<b>3</b>	<b>Wynik budżetu</b>	<b>1 974 909,00</b>	<b>-1 586 929,00</b>	<b>-4 300 000,00</b>	<b>-1 486 800,00</b>	<b>290 000,00</b>	<b>350 000,00</b>	<b>3 250 000,00</b>	<b>3 040 000,00</b>	<b>3 000 000,00</b>	<b>3 000 000,00</b>
<b>4</b>	<b>Przychody budżetu</b>	<b>5 869 311,00</b>	<b>8 334 220,00</b>	<b>7 300 000,00</b>	<b>5 286 800,00</b>	<b>2 860 000,00</b>	<b>3 000 000,00</b>	<b>0,00</b>	<b>0,00</b>	<b>0,00</b>	<b>0,00</b>
4.1	Nadwyżka budżetowa z lat ubiegłych	0,00	0,00	0,00	0,00	0,00	0,00	0,00	0,00	0,00	0,00
4.1.1	w tym na pokrycie deficytu budżetu	0,00	0,00	0,00	0,00	0,00	0,00	0,00	0,00	0,00	0,00
4.2	Wolne środki, o których mowa w art. 217 ust.2 pkt 6 ustawy	5 869 311,00	4 534 220,00	3 500 000,00	1 486 800,00	2 860 000,00	0,00	0,00	0,00	0,00	0,00
4.2.1	w tym na pokrycie deficytu budżetu	0,00	0,00	3 500 000,00	1 486 800,00	0,00	0,00	0,00	0,00	0,00	0,00
4.3	Kredyty, pożyczki, emisja papierów wartościowych	0,00	3 800 000,00	3 800 000,00	3 800 000,00	0,00	3 000 000,00	0,00	0,00	0,00	0,00
4.3.1	w tym na pokrycie deficytu budżetu	0,00	1 586 929,00	800 000,00	0,00	0,00	0,00	0,00	0,00	0,00	0,00
4.4	Inne przychody niezwiązane z zaciągnięciem długu	0,00	0,00	0,00	0,00	0,00	0,00	0,00	0,00	0,00	0,00
4.4.1	w tym na pokrycie deficytu budżetu	0,00	0,00	0,00	0,00	0,00	0,00	0,00	0,00	0,00	0,00
<b>5</b>	<b>Rozchody budżetu</b>	<b>3 310 000,00</b>	<b>2 200 000,00</b>	<b>3 000 000,00</b>	<b>3 000 000,00</b>	<b>3 150 000,00</b>	<b>3 350 000,00</b>	<b>3 250 000,00</b>	<b>3 040 000,00</b>	<b>3 000 000,00</b>	<b>3 000 000,00</b>
5.1	Spłaty rat kapitałowych kredytów i pożyczek oraz wykup papierów wartościowych	3 310 000,00	2 200 000,00	3 000 000,00	3 000 000,00	3 150 000,00	3 350 000,00	3 250 000,00	3 040 000,00	3 000 000,00	3 000 000,00
5.1.1	w tym łączna kwota przypadających na dany rok kwot ustawowych wyłączeń z limitu spłaty zobowiązań, o którym mowa w art. 243 ustawy, z tego:	0,00	0,00	0,00	0,00	0,00	0,00	0,00	0,00	0,00	0,00
5.1.1.1	kwota przypadających na dany rok kwot ustawowych wyłączeń określonych w art. 243 ust. 3 ustawy	0,00	0,00	0,00	0,00	0,00	0,00	0,00	0,00	0,00	0,00
5.1.1.2	kwota przypadających na dany rok kwot ustawowych wyłączeń określonych w art. 243 ust. 3a ustawy	0,00	0,00	0,00	0,00	0,00	0,00	0,00	0,00	0,00	0,00
5.1.1.3	kwota przypadających na dany rok kwot ustawowych wyłączeń innych niż określone w art. 243 ustawy	0,00	0,00	0,00	0,00	0,00	0,00	0,00	0,00	0,00	0,00
5.2	Inne rozchody niezwiązane ze spłatą długu	0,00	0,00	0,00	0,00	0,00	0,00	0,00	0,00	0,00	0,00
<b>6</b>	<b>Kwota długu</b>	<b>23 100 000,00</b>	<b>24 700 000,00</b>	<b>25 500 000,00</b>	<b>25 500 000,00</b>	<b>22 350 000,00</b>	<b>22 000 000,00</b>	<b>18 750 000,00</b>	<b>15 710 000,00</b>	<b>12 710 000,00</b>	<b>9 710 000,00</b>
<b>7</b>	<b>Kwota zobowiązań wynikających z przejęcia przez jednostkę samorządu terytorialnego zobowiązań po likwidowanych i przekształcanych jednostkach zaliczanych do sektora finansów publicznych</b>	<b>0,00</b>	<b>0,00</b>	<b>0,00</b>	<b>0,00</b>	<b>0,00</b>	<b>0,00</b>	<b>0,00</b>	<b>0,00</b>	<b>0,00</b>	<b>0,00</b>
<b>8</b>	<b>Relacja zrównoważenia wydatków bieżących, o której mowa w art. 242 ustawy</b>	<b>x</b>	<b>x</b>	<b>x</b>	<b>x</b>	<b>x</b>	<b>x</b>	<b>x</b>	<b>x</b>	<b>x</b>	<b>x</b>
8.1	Różnica między dochodami bieżącymi a wydatkami bieżącymi	7 496 077,00	7 640 696,00	6 223 615,00	8 745 086,00	6 372 733,00	5 976 974,00	6 324 947,00	6 767 627,00	6 767 627,00	6 767 627,00
8.2	Różnica między dochodami bieżącymi, skorygowanymi o środki a wydatkami bieżącymi, pomniejszonymi o wydatki	13 365 388,00	12 174 916,00	9 723 615,00	10 231 886,00	9 232 733,00	5 976 974,00	6 324 947,00	6 767 627,00	6 767 627,00	6 767 627,00

Lp.	Wyszczególnienie	Wykonanie		Plan 3 kw.	Wykonanie						
		2012	2013	2014	2014	2015	2016	2017	2018	2019	2020
9	<b>Wskaźnik spłaty zobowiązań</b>	x	x	x	x	x	x	x	x	x	x
9.1	Wskaźnik planowanej łącznej kwoty spłaty zobowiązań, o której mowa w art. 243 ust. 1 ustawy do dochodów, bez uwzględnienia zobowiązań związku współtworzonego przez jednostkę samorządu terytorialnego i bez uwzględnienia ustawowych wyłączeń przypadających na dany rok.	7,02%	4,37%	6,00%	5,21%	5,59%	6,58%	6,20%	5,58%	5,34%	5,17%
9.2	Wskaźnik planowanej łącznej kwoty spłaty zobowiązań, o której mowa w art. 243 ust. 1 ustawy do dochodów, bez uwzględnienia zobowiązań związku współtworzonego przez jednostkę samorządu terytorialnego, po uwzględnieniu ustawowych wyłączeń przypadających na dany rok.	7,02%	4,37%	6,00%	5,21%	5,59%	6,58%	6,20%	5,58%	5,34%	5,17%
9.3	Kwota zobowiązań związku współtworzonego przez jednostkę samorządu terytorialnego przypadających do spłaty w danym roku budżetowym, podlegająca doliczeniu zgodnie z art. 244 ustawy	0,00	0,00	0,00	0,00	0,00	0,00	0,00	0,00	0,00	0,00
9.4	Wskaźnik planowanej łącznej kwoty spłaty zobowiązań, o której mowa w art. 243 ust. 1 ustawy do dochodów, po uwzględnieniu zobowiązań związku współtworzonego przez jednostkę samorządu terytorialnego oraz po uwzględnieniu ustawowych wyłączeń przypadających na dany rok	7,02%	4,37%	6,00%	5,21%	5,59%	6,58%	6,20%	5,58%	5,34%	5,17%
9.5	Wskaźnik dochodów bieżących powiększonych o dochody ze sprzedaży majątku oraz pomniejszonych o wydatki bieżące, do dochodów budżetu, ustalony dla danego roku (wskaźnik jednoroczny)	12,00%	11,14%	9,60%	12,78%	9,64%	9,30%	9,48%	10,05%	9,54%	9,54%
9.6	Dopuszczalny wskaźnik spłaty zobowiązań określony w art. 243 ustawy, po uwzględnieniu ustawowych wyłączeń, obliczony w oparciu o plan 3 kwartału roku poprzedzającego pierwszy rok prognozy (wskaźnik ustalony w oparciu o średnią arytmetyczną z 3 poprzednich lat)	x	x	x	x	10,91%	10,13%	9,51%	9,47%	9,61%	9,69%
9.6.1	Dopuszczalny wskaźnik spłaty zobowiązań określony w art. 243 ustawy, po uwzględnieniu ustawowych wyłączeń, obliczony w oparciu o wykonanie roku poprzedzającego pierwszy rok prognozy (wskaźnik ustalony w oparciu o średnią arytmetyczną z 3 poprzednich lat)	x	x	x	x	11,97%	11,19%	10,57%	9,47%	9,61%	9,69%
9.7	Informacja o spełnieniu wskaźnika spłaty zobowiązań określonego w art. 243 ustawy, po uwzględnieniu zobowiązań związku współtworzonego przez jednostkę samorządu terytorialnego oraz po uwzględnieniu ustawowych wyłączeń, obliczonego w oparciu o plan 3 kwartałów roku poprzedzającego rok budżetowy	x	x	x	x	Spełniona	Spełniona	Spełniona	Spełniona	Spełniona	Spełniona
9.7.1	Informacja o spełnieniu wskaźnika spłaty zobowiązań określonego w art. 243 ustawy, po uwzględnieniu zobowiązań związku współtworzonego przez jednostkę samorządu terytorialnego oraz po uwzględnieniu ustawowych wyłączeń, obliczonego w oparciu o wykonanie roku poprzedzającego rok budżetowy	x	x	x	x	Spełniona	Spełniona	Spełniona	Spełniona	Spełniona	Spełniona
10	<b>Przeznaczenie prognozowanej nadwyżki budżetowej, w tym na:</b>	<b>0,00</b>	<b>0,00</b>	<b>0,00</b>	<b>0,00</b>	<b>290 000,00</b>	<b>350 000,00</b>	<b>3 250 000,00</b>	<b>3 040 000,00</b>	<b>3 000 000,00</b>	<b>3 000 000,00</b>
10.1	Spłaty kredytów, pożyczek i wykup papierów wartościowych	0,00	0,00	0,00	0,00	290 000,00	350 000,00	3 250 000,00	3 040 000,00	3 000 000,00	3 000 000,00
11	<b>Informacje uzupełniające o wybranych rodzajach wydatków budżetowych</b>	<b>x</b>	<b>x</b>	<b>x</b>	<b>x</b>	<b>x</b>	<b>x</b>	<b>x</b>	<b>x</b>	<b>x</b>	<b>x</b>
11.1	Wydatki bieżące na wynagrodzenia i składki od nich naliczane	23 334 628,00	24 630 059,00	25 665 616,00	25 461 887,00	26 689 577,00	27 521 084,00	27 933 900,00	28 352 909,00	0,00	0,00
11.2	Wydatki związane z funkcjonowaniem organów jednostki samorządu terytorialnego	3 784 672,00	3 909 700,00	4 218 313,00	3 954 839,00	4 503 950,00	4 509 956,00	4 577 605,00	4 646 269,00	0,00	0,00
11.3	Wydatki objęte limitem, o którym mowa w art. 226 ust. 3 pkt 4 ustawy	5 008 211,00	11 171 385,00	10 635 687,00	9 863 150,00	8 563 209,00	10 183 854,00	3 454 737,00	0,00	0,00	0,00
11.3.1	bieżące	1 769 053,00	2 004 782,00	2 766 269,00	2 628 644,00	3 661 278,00	3 263 880,00	1 954 737,00	0,00	0,00	0,00
11.3.2	majątkowe	3 239 158,00	9 166 603,00	7 869 418,00	7 234 506,00	4 901 931,00	6 919 974,00	1 500 000,00	0,00	0,00	0,00
11.4	Wydatki inwestycyjne kontynuowane	6 295 631,00	11 118 664,00	11 698 993,00	11 028 043,00	5 090 541,00	6 919 974,00	1 500 000,00	0,00	0,00	0,00
11.5	Nowe wydatki inwestycyjne	3 872 379,00	3 594 391,00	2 491 222,00	2 536 974,00	3 941 978,00	150 000,00	1 574 947,00	3 727 627,00	0,00	0,00
11.6	Wydatki majątkowe w formie dotacji	497 821,00	212 964,00	1 253 299,00	1 262 726,00	982 592,00	0,00	0,00	0,00	0,00	0,00
12	<b>Finansowanie programów, projektów lub zadań realizowanych z udziałem środków, o których mowa w art. 5 ust. 1 pkt 2 i 3 ustawy</b>	<b>x</b>	<b>x</b>	<b>x</b>	<b>x</b>	<b>x</b>	<b>x</b>	<b>x</b>	<b>x</b>	<b>x</b>	<b>x</b>
12.1	Dochody bieżące na programy, projekty lub zadania finansowane z udziałem środków, o których mowa w art. 5 ust. 1 pkt 2 i 3 ustawy	440 691,00	461 275,00	28 510,00	26 694,00	45 796,00	0,00	0,00	0,00	0,00	0,00
12.1.1	- w tym środki określone w art. 5 ust. 1 pkt 2 ustawy	406 850,00	446 120,00	27 160,00	25 434,00	45 796,00	0,00	0,00	0,00	0,00	0,00
12.1.1.1	- w tym środki określone w art. 5 ust. 1 pkt 2 ustawy wynikające wyłącznie z zawartych umów na realizację programu, projektu lub zadania	406 850,00	446 120,00	27 160,00	25 434,00	45 796,00	0,00	0,00	0,00	0,00	0,00
12.2	Dochody majątkowe na programy, projekty lub zadania finansowane z udziałem środków, o których mowa w art. 5 ust. 1 pkt 2 i 3 ustawy	4 330 454,00	4 382 030,00	3 892 780,00	3 528 692,00	2 333 890,00	0,00	0,00	0,00	0,00	0,00
12.2.1	- w tym środki określone w art. 5 ust. 1 pkt 2 ustawy	4 329 870,00	4 370 278,00	3 892 649,00	3 528 561,00	2 333 890,00	0,00	0,00	0,00	0,00	0,00
12.2.1.1	- w tym środki określone w art. 5 ust. 1 pkt 2 ustawy wynikające wyłącznie z zawartych umów na realizację programu, projektu lub zadania	4 329 870,00	4 370 278,00	3 892 649,00	3 528 561,00	2 333 890,00	0,00	0,00	0,00	0,00	0,00
12.3	Wydatki bieżące na programy, projekty lub zadania finansowane z udziałem środków, o których mowa w art. 5 ust. 1 pkt 2 i 3 ustawy	648 989,00	534 570,00	29 510,00	57 128,00	76 262,00	0,00	0,00	0,00	0,00	0,00
12.3.1	- w tym finansowane środkami określonymi w art. 5 ust. 1 pkt 2 ustawy	648 989,00	534 570,00	29 510,00	57 128,00	76 262,00	0,00	0,00	0,00	0,00	0,00
12.3.2	Wydatki bieżące na realizację programu, projektu lub zadania wynikające wyłącznie z zawartych umów z podmiotem dysponującym środkami, o których mowa w art. 5 ust. 1 pkt 2 ustawy	648 989,00	534 570,00	28 510,00	57 128,00	76 262,00	0,00	0,00	0,00	0,00	0,00
12.4	Wydatki majątkowe na programy, projekty lub zadania finansowane z udziałem środków, o których mowa w art. 5 ust. 1 pkt 2 i 3 ustawy	3 066 490,00	5 702 169,00	5 142 579,00	4 621 983,00	1 912 646,00	0,00	0,00	0,00	0,00	0,00
12.4.1	- w tym finansowane środkami określonymi w art. 5 ust. 1 pkt 2 ustawy	3 066 490,00	5 702 169,00	5 142 579,00	4 621 983,00	1 912 646,00	0,00	0,00	0,00	0,00	0,00



Lp.	Wyszczególnienie	2021	2022	2023	2024	2025
<b>1</b>	<b>Dochody ogółem</b>	<b>70 952 249,00</b>	<b>70 952 249,00</b>	<b>70 952 249,00</b>	<b>70 952 249,00</b>	<b>70 952 249,00</b>
1.1	Dochody bieżące	70 952 249,00	70 952 249,00	70 952 249,00	70 952 249,00	70 952 249,00
1.1.1	dochody z tytułu udziału we wpływach z podatku dochodowego od osób fizycznych	0,00	0,00	0,00	0,00	0,00
1.1.2	dochody z tytułu udziału we wpływach z podatku dochodowego od osób prawnych	0,00	0,00	0,00	0,00	0,00
1.1.3	podatki i opłaty	0,00	0,00	0,00	0,00	0,00
1.1.3.1	z podatku od nieruchomości	0,00	0,00	0,00	0,00	0,00
1.1.4	z subwencji ogólnej	0,00	0,00	0,00	0,00	0,00
1.1.5	z tytułu dotacji i środków przeznaczonych na cele bieżące	0,00	0,00	0,00	0,00	0,00
1.2	Dochody majątkowe, w tym	0,00	0,00	0,00	0,00	0,00
1.2.1	ze sprzedaży majątku	0,00	0,00	0,00	0,00	0,00
1.2.2	z tytułu dotacji oraz środków przeznaczonych na inwestycje	0,00	0,00	0,00	0,00	0,00
<b>2</b>	<b>Wydatki ogółem</b>	<b>67 892 249,00</b>	<b>68 582 249,00</b>	<b>69 032 249,00</b>	<b>69 392 249,00</b>	<b>70 152 249,00</b>
2.1	Wydatki bieżące, w tym:	64 184 622,00	64 184 622,00	64 184 622,00	64 184 622,00	64 184 622,00
2.1.1	z tytułu poręczeń i gwarancji	174 310,00	174 310,00	174 310,00	174 310,00	34 110,00
2.1.1.1	w tym: gwarancje i poręczenia podlegające wyłączeniu z limitu spłaty zobowiązań, o którym mowa w art. 243 ustawy	0,00	0,00	0,00	0,00	0,00
2.1.2	na spłatę przejętych zobowiązań samodzielnego publicznego zakładu opieki zdrowotnej przekształconego na zasadach określonych w przepisach o działalności leczniczej, w wysokości w jakiej nie podlegają sfinansowaniu dotacją z budżetu państwa	0,00	0,00	0,00	0,00	0,00
2.1.3	wydatki na obsługę długu, w tym:	362 000,00	247 000,00	152 000,00	73 000,00	12 000,00
2.1.3.1	odsetki i dyskonto określone w art. 243 ust. 1 ustawy, w tym:	362 000,00	247 000,00	152 000,00	73 000,00	12 000,00
2.1.3.1.1	odsetki i dyskonto podlegające wyłączeniu z limitu spłaty zobowiązań, o którym mowa w art. 243 ustawy, w terminie nie dłuższym niż 90 dni po zakończeniu programu, projektu lub zadania i otrzymaniu refundacji z tych środków (bez odsetek i dyskonta od zobowiązań na wkład krajowy)	0,00	0,00	0,00	0,00	0,00
2.1.3.1.2	odsetki i dyskonto podlegające wyłączeniu z limitu spłaty zobowiązań, o którym mowa w art. 243 ustawy, z tytułu zobowiązań zaciągniętych na wkład krajowy	0,00	0,00	0,00	0,00	0,00
2.2	Wydatki majątkowe	3 707 627,00	4 397 627,00	4 847 627,00	5 207 627,00	5 967 627,00
<b>3</b>	<b>Wynik budżetu</b>	<b>3 060 000,00</b>	<b>2 370 000,00</b>	<b>1 920 000,00</b>	<b>1 560 000,00</b>	<b>800 000,00</b>
<b>4</b>	<b>Przychody budżetu</b>	<b>0,00</b>	<b>0,00</b>	<b>0,00</b>	<b>0,00</b>	<b>0,00</b>
4.1	Nadwyżka budżetowa z lat ubiegłych	0,00	0,00	0,00	0,00	0,00
4.1.1	w tym na pokrycie deficytu budżetu	0,00	0,00	0,00	0,00	0,00
4.2	Wolne środki, o których mowa w art. 217 ust.2 pkt 6 ustawy	0,00	0,00	0,00	0,00	0,00
4.2.1	w tym na pokrycie deficytu budżetu	0,00	0,00	0,00	0,00	0,00
4.3	Kredyty, pożyczki, emisja papierów wartościowych	0,00	0,00	0,00	0,00	0,00
4.3.1	w tym na pokrycie deficytu budżetu	0,00	0,00	0,00	0,00	0,00
4.4	Inne przychody niezwiązane z zaciągnięciem długu	0,00	0,00	0,00	0,00	0,00
4.4.1	w tym na pokrycie deficytu budżetu	0,00	0,00	0,00	0,00	0,00
<b>5</b>	<b>Rozchody budżetu</b>	<b>3 060 000,00</b>	<b>2 370 000,00</b>	<b>1 920 000,00</b>	<b>1 560 000,00</b>	<b>800 000,00</b>
5.1	Spłaty rat kapitałowych kredytów i pożyczek oraz wykup papierów wartościowych	3 060 000,00	2 370 000,00	1 920 000,00	1 560 000,00	800 000,00
5.1.1	w tym łączna kwota przypadających na dany rok kwot ustawowych wyłączeń z limitu spłaty zobowiązań, o którym mowa w art. 243 ustawy, z tego:	0,00	0,00	0,00	0,00	0,00
5.1.1.1	kwota przypadających na dany rok kwot ustawowych wyłączeń określonych w art. 243 ust. 3 ustawy	0,00	0,00	0,00	0,00	0,00
5.1.1.2	kwota przypadających na dany rok kwot ustawowych wyłączeń określonych w art. 243 ust. 3a ustawy	0,00	0,00	0,00	0,00	0,00
5.1.1.3	kwota przypadających na dany rok kwot ustawowych wyłączeń innych niż określone w art. 243 ustawy	0,00	0,00	0,00	0,00	0,00
5.2	Inne rozchody niezwiązane ze spłatą długu	0,00	0,00	0,00	0,00	0,00
<b>6</b>	<b>Kwota długu</b>	<b>6 650 000,00</b>	<b>4 280 000,00</b>	<b>2 360 000,00</b>	<b>800 000,00</b>	<b>0,00</b>
<b>7</b>	<b>Kwota zobowiązań wynikających z przejęcia przez jednostkę samorządu terytorialnego zobowiązań po likwidowanych i przekształcanych jednostkach zaliczanych do sektora finansów publicznych</b>	<b>0,00</b>	<b>0,00</b>	<b>0,00</b>	<b>0,00</b>	<b>0,00</b>
<b>8</b>	<b>Relacja zrównoważenia wydatków bieżących, o której mowa w art. 242 ustawy</b>	<b>x</b>	<b>x</b>	<b>x</b>	<b>x</b>	<b>x</b>
8.1	Różnica między dochodami bieżącymi a wydatkami bieżącymi	6 767 627,00	6 767 627,00	6 767 627,00	6 767 627,00	6 767 627,00
8.2	Różnica między dochodami bieżącymi, skorygowanymi o środki a wydatkami bieżącymi, pomniejszonymi o wydatki	6 767 627,00	6 767 627,00	6 767 627,00	6 767 627,00	6 767 627,00

Lp.	Wyszczególnienie	2021	2022	2023	2024	2025
<b>9</b>	<b>Wskaźnik spłaty zobowiązań</b>	<b>x</b>	<b>x</b>	<b>x</b>	<b>x</b>	<b>x</b>
9.1	Wskaźnik planowanej łącznej kwoty spłaty zobowiązań, o której mowa w art. 243 ust. 1 ustawy do dochodów, bez uwzględnienia zobowiązań związku współtworzonego przez jednostkę samorządu terytorialnego i bez uwzględnienia ustawowych wyłączeń przypadających na dany rok.	5,07%	3,93%	3,17%	2,55%	1,19%
9.2	Wskaźnik planowanej łącznej kwoty spłaty zobowiązań, o której mowa w art. 243 ust. 1 ustawy do dochodów, bez uwzględnienia zobowiązań związku współtworzonego przez jednostkę samorządu terytorialnego, po uwzględnieniu ustawowych wyłączeń przypadających na dany rok.	5,07%	3,93%	3,17%	2,55%	1,19%
9.3	Kwota zobowiązań związku współtworzonego przez jednostkę samorządu terytorialnego przypadających do spłaty w danym roku budżetowym, podlegająca doliczeniu zgodnie z art. 244 ustawy	0,00	0,00	0,00	0,00	0,00
9.4	Wskaźnik planowanej łącznej kwoty spłaty zobowiązań, o której mowa w art. 243 ust. 1 ustawy do dochodów, po uwzględnieniu zobowiązań związku współtworzonego przez jednostkę samorządu terytorialnego oraz po uwzględnieniu ustawowych wyłączeń przypadających na dany rok	5,07%	3,93%	3,17%	2,55%	1,19%
9.5	Wskaźnik dochodów bieżących powiększonych o dochody ze sprzedaży majątku oraz pomniejszonych o wydatki bieżące, do dochodów budżetu, ustalony dla danego roku (wskaźnik jednoroczny)	9,54%	9,54%	9,54%	9,54%	9,54%
9.6	Dopuszczalny wskaźnik spłaty zobowiązań określony w art. 243 ustawy, po uwzględnieniu ustawowych wyłączeń, obliczony w oparciu o plan 3 kwartału roku poprzedzającego pierwszy rok prognozy (wskaźnik ustalony w oparciu o średnią arytmetyczną z 3 poprzednich lat)	9,71%	9,54%	9,54%	9,54%	9,54%
9.6.1	Dopuszczalny wskaźnik spłaty zobowiązań określony w art. 243 ustawy, po uwzględnieniu ustawowych wyłączeń, obliczony w oparciu o wykonanie roku poprzedzającego pierwszy rok prognozy (wskaźnik ustalony w oparciu o średnią arytmetyczną z 3 poprzednich lat)	9,71%	9,54%	9,54%	9,54%	9,54%
9.7	Informacja o spełnieniu wskaźnika spłaty zobowiązań określonego w art. 243 ustawy, po uwzględnieniu zobowiązań związku współtworzonego przez jednostkę samorządu terytorialnego oraz po uwzględnieniu ustawowych wyłączeń, obliczonego w oparciu o plan 3 kwartałów roku poprzedzającego rok budżetowy	Spełniona	Spełniona	Spełniona	Spełniona	Spełniona
9.7.1	Informacja o spełnieniu wskaźnika spłaty zobowiązań określonego w art. 243 ustawy, po uwzględnieniu zobowiązań związku współtworzonego przez jednostkę samorządu terytorialnego oraz po uwzględnieniu ustawowych wyłączeń, obliczonego w oparciu o wykonanie roku poprzedzającego rok budżetowy	Spełniona	Spełniona	Spełniona	Spełniona	Spełniona
<b>10</b>	<b>Przeznaczenie prognozowanej nadwyżki budżetowej, w tym na:</b>	<b>3 060 000,00</b>	<b>2 370 000,00</b>	<b>1 920 000,00</b>	<b>1 560 000,00</b>	<b>800 000,00</b>
10.1	Spłaty kredytów, pożyczek i wykup papierów wartościowych	3 060 000,00	2 370 000,00	1 920 000,00	1 560 000,00	800 000,00
<b>11</b>	<b>Informacje uzupełniające o wybranych rodzajach wydatków budżetowych</b>	<b>x</b>	<b>x</b>	<b>x</b>	<b>x</b>	<b>x</b>
11.1	Wydatki bieżące na wynagrodzenia i składki od nich naliczane	0,00	0,00	0,00	0,00	0,00
11.2	Wydatki związane z funkcjonowaniem organów jednostki samorządu terytorialnego	0,00	0,00	0,00	0,00	0,00
11.3	Wydatki objęte limitem, o którym mowa w art. 226 ust. 3 pkt 4 ustawy	0,00	0,00	0,00	0,00	0,00
11.3.1	bieżące	0,00	0,00	0,00	0,00	0,00
11.3.2	majątkowe	0,00	0,00	0,00	0,00	0,00
11.4	Wydatki inwestycyjne kontynuowane	0,00	0,00	0,00	0,00	0,00
11.5	Nowe wydatki inwestycyjne	0,00	0,00	0,00	0,00	0,00
11.6	Wydatki majątkowe w formie dotacji	0,00	0,00	0,00	0,00	0,00
<b>12</b>	<b>Finansowanie programów, projektów lub zadań realizowanych z udziałem środków, o których mowa w art. 5 ust. 1 pkt 2 i 3 ustawy</b>	<b>x</b>	<b>x</b>	<b>x</b>	<b>x</b>	<b>x</b>
12.1	Dochody bieżące na programy, projekty lub zadania finansowane z udziałem środków, o których mowa w art. 5 ust. 1 pkt 2 i 3 ustawy	0,00	0,00	0,00	0,00	0,00
12.1.1	- w tym środki określone w art. 5 ust. 1 pkt 2 ustawy	0,00	0,00	0,00	0,00	0,00
12.1.1.1	- w tym środki określone w art. 5 ust. 1 pkt 2 ustawy wynikające wyłącznie z zawartych umów na realizację programu, projektu lub zadania	0,00	0,00	0,00	0,00	0,00
12.2	Dochody majątkowe na programy, projekty lub zadania finansowane z udziałem środków, o których mowa w art. 5 ust. 1 pkt 2 i 3 ustawy	0,00	0,00	0,00	0,00	0,00
12.2.1	- w tym środki określone w art. 5 ust. 1 pkt 2 ustawy	0,00	0,00	0,00	0,00	0,00
12.2.1.1	- w tym środki określone w art. 5 ust. 1 pkt 2 ustawy wynikające wyłącznie z zawartych umów na realizację programu, projektu lub zadania	0,00	0,00	0,00	0,00	0,00
12.3	Wydatki bieżące na programy, projekty lub zadania finansowane z udziałem środków, o których mowa w art. 5 ust. 1 pkt 2 i 3 ustawy	0,00	0,00	0,00	0,00	0,00
12.3.1	- w tym finansowane środkami określonymi w art. 5 ust. 1 pkt 2 ustawy	0,00	0,00	0,00	0,00	0,00
12.3.2	Wydatki bieżące na realizację programu, projektu lub zadania wynikające wyłącznie z zawartych umów z podmiotem dysponującym środkami, o których mowa w art. 5 ust. 1 pkt 2 ustawy	0,00	0,00	0,00	0,00	0,00
12.4	Wydatki majątkowe na programy, projekty lub zadania finansowane z udziałem środków, o których mowa w art. 5 ust. 1 pkt 2 i 3 ustawy	0,00	0,00	0,00	0,00	0,00
12.4.1	- w tym finansowane środkami określonymi w art. 5 ust. 1 pkt 2 ustawy	0,00	0,00	0,00	0,00	0,00

Lp.	Wyszczególnienie	2021	2022	2023	2024	2025
12.4.2	Wydatki majątkowe na realizację programu, projektu lub zadania wynikające wyłącznie z zawartych umów z podmiotem dysponującym środkami, o których mowa w art. 5 ust. 1 pkt 2 ustawy	0,00	0,00	0,00	0,00	0,00
12.5	Wydatki na wkład krajowy w związku z umową na realizację programu, projektu lub zadania finansowanego z udziałem środków, o których mowa w art. 5 ust. 1 pkt 2 ustawy bez względu na stopień finansowania tymi środkami	0,00	0,00	0,00	0,00	0,00
12.5.1	w tym w związku z już zawartą umową na realizację programu, projektu lub zadania	0,00	0,00	0,00	0,00	0,00
12.6	Wydatki na wkład krajowy w związku z zawartą po dniu 1 stycznia 2013 r. umową na realizację programu, projektu lub zadania finansowanego w co najmniej 60% środkami, o których mowa w art. 5 ust. 1 pkt 2 ustawy	0,00	0,00	0,00	0,00	0,00
12.6.1	w tym w związku z już zawartą umową na realizację programu, projektu lub zadania	0,00	0,00	0,00	0,00	0,00
12.7	Przychody z tytułu kredytów, pożyczek, emisji papierów wartościowych powstające w związku z umową na realizację programu, projektu lub zadania finansowanego z udziałem środków, o których mowa w art. 5 ust. 1 pkt 2 ustawy bez względu na stopień finansowania tymi środkami	0,00	0,00	0,00	0,00	0,00
12.7.1	w tym w związku z już zawartą umową na realizację programu, projektu lub zadania	0,00	0,00	0,00	0,00	0,00
12.8	Przychody z tytułu kredytów, pożyczek, emisji papierów wartościowych powstające w związku z zawartą po dniu 1 stycznia 2013 r. umową na realizację programu, projektu lub zadania finansowanego w co najmniej 60% środkami, o których mowa w art. 5 ust. 1 pkt 2 ustawy	0,00	0,00	0,00	0,00	0,00
12.8.1	w tym w związku z już zawartą umową na realizację programu, projektu lub zadania	0,00	0,00	0,00	0,00	0,00
<b>13</b>	<b>Kwoty dotyczące przejęcia i spłaty zobowiązań po samodzielnych publicznych zakładach opieki zdrowotnej oraz pokrycia ujemnego wyniku</b>	<b>x</b>	<b>x</b>	<b>x</b>	<b>x</b>	<b>x</b>
13.1	Kwota zobowiązań wynikających z przejęcia przez jednostkę samorządu terytorialnego zobowiązań po likwidowanych i przekształcanych samodzielnych zakładach opieki zdrowotnej	0,00	0,00	0,00	0,00	0,00
13.2	Dochody budżetowe z tytułu dotacji celowej z budżetu państwa, o której mowa w art. 196 ustawy z dnia 15 kwietnia 2011 r. o działalności leczniczej (Dz.U. Nr 112, poz. 654, z późn. zm.)	0,00	0,00	0,00	0,00	0,00
13.3	Wysokość zobowiązań podlegających umorzeniu, o którym mowa w art. 190 ustawy o działalności leczniczej	0,00	0,00	0,00	0,00	0,00
13.4	Wydatki na spłatę przejętych zobowiązań samodzielnego publicznego zakładu opieki zdrowotnej przekształconego na zasadach określonych w przepisach o działalności leczniczej	0,00	0,00	0,00	0,00	0,00
13.5	Wydatki na spłatę przejętych zobowiązań samodzielnego publicznego zakładu opieki zdrowotnej likwidowanego na zasadach określonych w przepisach o działalności leczniczej	0,00	0,00	0,00	0,00	0,00
13.6	Wydatki na spłatę zobowiązań samodzielnego publicznego zakładu opieki zdrowotnej przejętych do końca 2011 r. na podstawie przepisów o zakładach opieki zdrowotnej	0,00	0,00	0,00	0,00	0,00
13.7	Wydatki bieżące na pokrycie ujemnego wyniku finansowego samodzielnego publicznego zakładu opieki zdrowotnej	0,00	0,00	0,00	0,00	0,00
<b>14</b>	<b>Dane uzupełniające o długi i jego spłacie</b>	<b>x</b>	<b>x</b>	<b>x</b>	<b>x</b>	<b>x</b>
14.1	Spłaty rat kapitałowych oraz wykup papierów wartościowych, o których mowa w pkt. 5.1., wynikające wyłącznie z tytułu zobowiązań już zaciągniętych	2 860 000,00	1 870 000,00	1 120 000,00	760 000,00	600 000,00
14.2	Kwota długu, którego planowana spłata dokona się z wydatków budżetu	0,00	0,00	0,00	0,00	0,00
14.3	Wydatki zmniejszające dług, w tym	0,00	0,00	0,00	0,00	0,00
14.3.1	spłata zobowiązań wymagalnych z lat poprzednich, innych niż w pkt 14.3.3	0,00	0,00	0,00	0,00	0,00
14.3.2	związane z umowami zaliczanymi do tytułów dłużnych wliczanych do państwowego długu publicznego	0,00	0,00	0,00	0,00	0,00
14.3.3	wypłaty z tytułu wymagalnych poręczeń i gwarancji	0,00	0,00	0,00	0,00	0,00
14.4	Wynik operacji niekasowych wpływających na kwotę długu ( m.in. umorzenia, różnice kursowe)	0,00	0,00	0,00	0,00	0,00
<b>15</b>	<b>Dane dotyczące emitowanych obligacji przychodowych</b>	<b>x</b>	<b>x</b>	<b>x</b>	<b>x</b>	<b>x</b>

# Wykaz przedsięwzięć do WPF

Załącznik nr 2 do Uchwały nr X/.../15  
Rady Miejskiej w Czersku  
z dnia 30 września 2015 r.

L.p.	Nazwa i cel	Jednostka odpowiedzialna lub koordynująca	Okres realizacji		Łączne nakłady finansowe	Limit 2015	Limit 2016	Limit 2017	Limit 2018	Limit 2019
			od	do						
1	Wydatki na przedsięwzięcia-ogółem (1.1+1.2+1.3)				27 305 199	8 563 209	10 183 854	3 454 737	0	0
1.a	- wydatki bieżące				9 361 637	3 661 278	3 263 880	1 954 737	0	0
1.b	- wydatki majątkowe				17 943 562	4 901 931	6 919 974	1 500 000	0	0
1.1	Wydatki na programy, projekty lub zadania związane z programami realizowanymi z udziałem środków, o których mowa w art.5 ust.1 pkt 2 i 3 ustawy z dnia 27 sierpnia 2009.r. o finansach publicznych (Dz.U.Nr 157, poz.1240,z późn.zm.), z tego:				2 919 086	946 605	0	0	0	0
1.1.1	- wydatki bieżące				131 174	131 174	0	0	0	0
1.1.1.1	Chojnicko - Człuchowski: Miejski Obszar Funkcjonalny (PO PT) - opracowanie strategii rozwoju obszaru	Urząd Miejski w Czersku	2013	2015	80 882	80 882	0	0	0	0
1.1.1.2	Opracowanie planu gospodarki niskoemisyjnej dla gminy Czersk (POLiŚ) - zwiększenie efektywności energetycznej	Urząd Miejski w Czersku	2014	2015	50 292	50 292	0	0	0	0
1.1.2	- wydatki majątkowe				2 787 912	815 431	0	0	0	0
1.1.2.1	Budowa placów zabaw i siłowni zewnętrznej na terenie gminy Czersk - etap III (PROW) - poprawa jakości życia mieszkańców	Urząd Miejski w Czersku	2014	2015	129 110	114 350	0	0	0	0
1.1.2.2	Rekultywacja 15 składowisk odpadów komunalnych zlokalizowanych na obszarze działania ZZO w Nowym Dworze (część dotycząca Gminy Czersk) (RPO) - poprawa jakości środowiska naturalnego	Urząd Miejski w Czersku	2009	2015	1 460 291	2 296	0	0	0	0

Limit 2020	Limit 2021	Limit 2022	Limit 2023	Limit 2024	Limit 2025	Limit zobowiązań
0	0	0	0	0	0	14 318 993
0	0	0	0	0	0	2 592 699
0	0	0	0	0	0	11 726 294
0	0	0	0	0	0	376 235
0	0	0	0	0	0	131 174
0	0	0	0	0	0	80 882
0	0	0	0	0	0	50 292
0	0	0	0	0	0	245 061
0	0	0	0	0	0	114 350
0	0	0	0	0	0	0

L.p.	Nazwa i cel	Jednostka odpowiedzialna lub koordynująca	Okres realizacji		Łączne nakłady finansowe	Limit 2015	Limit 2016	Limit 2017	Limit 2018	Limit 2019
			od	do						
1.1.2.3	Rozbudowa systemu kanalizacji sanitarnej i zaopatrzenia w wodę na terenie aglomeracji Czersk (PO liŚ) - poprzez budowę sieci kanalizacyjnej w miejscowościach: Lipki Dolne (część), Lipki Górne oraz Złe Mięso - poprawa jakości środowiska naturalnego	Urząd Miejski w Czersku	2008	2015	1 198 511	698 785	0	0	0	0
<b>1.2</b>	<b>Wydatki na programy, projekty lub zadania związane z umowami partnerstwa publiczno-prywatnego, z tego:</b>				<b>0</b>	<b>0</b>	<b>0</b>	<b>0</b>	<b>0</b>	<b>0</b>
1.2.1	- wydatki bieżące				0	0	0	0	0	0
1.2.2	- wydatki majątkowe				0	0	0	0	0	0
<b>1.3</b>	<b>Wydatki na programy, projekty lub zadania pozostałe (inne niż wymienione w pkt 1.1 i 1.2),z tego</b>				<b>24 386 113</b>	<b>7 616 604</b>	<b>10 183 854</b>	<b>3 454 737</b>	<b>0</b>	<b>0</b>
1.3.1	- wydatki bieżące				9 230 463	3 530 104	3 263 880	1 954 737	0	0
1.3.1.1	Audyt nadzoru w cyklu certyfikacji systemu zarządzania	Urząd Miejski w Czersku	2015	2016	10 332	5 166	5 166	0	0	0
1.3.1.2	Kompleksowe ubezpieczenie majątku gminy	Urząd Miejski w Czersku	2013	2016	235 000	75 000	85 000	0	0	0
1.3.1.3	Opracowanie miejscowych planów zagospodarowania przestrzennego obejmujących tereny położone w mieście i gminie Czersk	Urząd Miejski w Czersku	2011	2016	286 742	60 000	60 000	0	0	0
1.3.1.4	System gospodarowania odpadami kmunalnymi - utrzymanie czystości	Urząd Miejski w Czersku	2015	2017	5 996 993	2 424 578	2 381 610	1 190 805	0	0
1.3.1.5	Zakup usług pocztowych - wysyłka korespondencji	Urząd Miejski w Czersku	2014	2015	480 000	240 000	0	0	0	0
1.3.1.6	Zakup usług transportowych - dowożenie uczniów	Zespół Obsługi Finansowej w Czersku - ZOF	2015	2017	2 221 396	725 360	732 104	763 932	0	0
<b>1.3.2</b>	<b>- wydatki majątkowe</b>				<b>15 155 650</b>	<b>4 086 500</b>	<b>6 919 974</b>	<b>1 500 000</b>	<b>0</b>	<b>0</b>
1.3.2.1	Budowa kompleksu budynków mieszkalnych w rejonie ulicy Transportowców w Czersku - poprawa sytuacji lokalowej mieszkańców gminy	Urząd Miejski w Czersku	2006	2016	5 433 888	100 000	4 493 974	0	0	0

Limit 2020	Limit 2021	Limit 2022	Limit 2023	Limit 2024	Limit 2025	Limit zobowiązań
0	0	0	0	0	0	130 711
0	0	0	0	0	0	0
0	0	0	0	0	0	0
0	0	0	0	0	0	0
0	0	0	0	0	0	13 942 758
0	0	0	0	0	0	2 461 525
0	0	0	0	0	0	10 332
0	0	0	0	0	0	0
0	0	0	0	0	0	82 659
0	0	0	0	0	0	507 152
0	0	0	0	0	0	0
0	0	0	0	0	0	1 861 382
0	0	0	0	0	0	11 481 233
0	0	0	0	0	0	4 593 974

L.p.	Nazwa i cel	Jednostka odpowiedzialna lub koordynująca	Okres realizacji		Łączne nakłady finansowe	Limit 2015	Limit 2016	Limit 2017	Limit 2018	Limit 2019
			od	do						
1.3.2.2	Budowa sieci wodociągowej w miejscowościach Będźmierowice - Klaskawa - I i II etap - poprawa infrastruktury technicznej związanej z zaopatrzeniem w wodę	Urząd Miejski w Czersku	2013	2015	1 264 458	699 000	0	0	0	0
1.3.2.3	Budowa świetlicy wiejskiej w Klaskawie - poprawa warunków życia mieszkańców	Urząd Miejski w Czersku	2014	2016	576 445	270 000	280 000	0	0	0
1.3.2.4	Poprawa bezpieczeństwa komunikacyjnego w obszarze drogi krajowej nr 22 poprzez budowę drogi Łąg-Wądoły-Gmina Czarna Woda - poprawa bezpieczeństwa na drogach	Urząd Miejski w Czersku	2011	2015	2 008 800	1 970 000	0	0	0	0
1.3.2.5	Poprawa bezpieczeństwa komunikacyjnego w obszarze drogi krajowej nr 22 poprzez przebudowę ul. Kosobuckiej w Czersku - poprawa bezpieczeństwa na drogach	Urząd Miejski w Czersku	2014	2016	763 000	0	750 000	0	0	0
1.3.2.6	Przebudowa drogi Czersk - Karsin - Wiele - Lubnia na odcinku Malachin - granica powiatu - poprawa warunków drogowych	Urząd Miejski w Czersku	2012	2015	500 000	250 000	0	0	0	0
1.3.2.7	Przebudowa remizy OSP w Rytle - poprawa warunków zadań statutowych OSP	Urząd Miejski w Czersku	2013	2015	343 657	120 000	0	0	0	0
1.3.2.8	Przebudowa ul. Generała Sikorskiego w Czersku - poprawa warunków drogowych	Urząd Miejski w Czersku	2014	2016	722 500	400 000	300 000	0	0	0
1.3.2.9	Przebudowa ul. Polnej w Łęgu wraz z przebudową kanalizacji deszczowej - etap II - poprawa warunków drogowych	Urząd Miejski w Czersku	2014	2015	946 902	277 500	0	0	0	0
1.3.2.10	Rewitalizacja centrum wsi Ryteł - etap IV (przebudowa ul. Szkolnej, Brzozowej, Jodłowej oraz części Chłopowskiej) - atrakcyjność wsi Ryteł	Urząd Miejski w Czersku	2015	2016	36 000	0	36 000	0	0	0
1.3.2.11	Rozbudowa budynku Szkoły Podstawowej nr 1 w Czersku - poprawa warunków bazy dydaktycznej	Urząd Miejski w Czersku	2016	2017	2 500 000	0	1 000 000	1 500 000	0	0
1.3.2.12	Wykonanie projektu rozbudowy Zespołu Szkół w Rytle - poprawa warunków bazy dydaktycznej	Urząd Miejski w Czersku	2015	2016	60 000	0	60 000	0	0	0

Limit 2020	Limit 2021	Limit 2022	Limit 2023	Limit 2024	Limit 2025	Limit zobowiązań
0	0	0	0	0	0	200 000
0	0	0	0	0	0	550 000
0	0	0	0	0	0	1 970 000
0	0	0	0	0	0	750 000
0	0	0	0	0	0	0
0	0	0	0	0	0	120 000
0	0	0	0	0	0	700 000
0	0	0	0	0	0	1 259
0	0	0	0	0	0	36 000
0	0	0	0	0	0	2 500 000
0	0	0	0	0	0	60 000



BR.0007.82.2015

## PROJEKT

### UCHWAŁA NR X/109/15 RADY MIEJSKIEJ W CZERSKU

z dnia 30 września 2015 r.

#### w sprawie zmiany uchwały budżetowej na 2015 rok

Na podstawie art. 18 ust. 2 pkt 4 ustawy z dnia 8 marca 1990 r. o samorządzie gminnym (t. j. – Dz. U. z 2013 r., poz. 594 ) oraz art. 211, art. 212 ust. 1 pkt 1,2,3,4,6 art. 214 pkt 1, art. 215, art. 217, art. 235, art. 236 ustawy z dnia 27 sierpnia 2009 r. o finansach publicznych (t. j. - Dz. U. z 2013 r., poz. 885 ze zm.)

#### Rada Miejska uchwała, co następuje:

##### § 1.

W Uchwale nr III/29/2015 Rady Miejskiej w Czersku z dnia 28 stycznia 2015 r. – w sprawie uchwały budżetowej Gminy Czersk na 2015 rok zmienionej:

- Zarządzeniem nr 54/2015 Burmistrza Czerska z dnia 30 stycznia 2015 roku,
- Zarządzeniem nr 58/2015 Burmistrza Czerska z dnia 9 lutego 2015 roku,
- Zarządzeniem nr 71/2015 Burmistrza Czerska z dnia 5 marca 2015 roku,
- Uchwałą nr V/52/2015 Rady Miejskiej w Czersku z dnia 26 marca 2015 roku,
- Zarządzeniem nr 97/2015 Burmistrza Czerska z dnia 30 marca 2015 roku,
- Zarządzeniem nr 108/2015 Burmistrza Czerska z dnia 14 kwietnia 2015 roku,
- Zarządzeniem nr 120/2015 Burmistrza Czerska z dnia 27 kwietnia 2015 roku,
- Uchwałą nr VI/68/2015 Rady Miejskiej w Czersku z dnia 14 maja 2015 roku,
- Zarządzeniem nr 132/2015 Burmistrza Czerska z dnia 19 maja 2015 roku,
- Uchwałą nr VII/73/2015 Rady Miejskiej w Czersku z dnia 18 czerwca 2015 roku,
- Zarządzeniem nr 167/2015 Burmistrza Czerska z dnia 22 czerwca 2015 roku,
- Zarządzeniem nr 187/2015 Burmistrza Czerska z dnia 26 czerwca 2015 roku,
- Zarządzeniem nr 198/2015 Burmistrza Czerska z dnia 24 lipca 2015 roku,
- Zarządzeniem nr 206/2015 Burmistrza Czerska z dnia 13 sierpnia 2015 roku,
- Zarządzeniem nr 214/2015 Burmistrza Czerska z dnia 28 sierpnia 2015 roku,
- Zarządzeniem nr 221/2015 Burmistrza Czerska z dnia 8 września 2015 roku

wprowadza się następujące zmiany:

- 1) w § 1 kwotę dochodów budżetu 70 244 317 zł zastępuje się kwotą 70 634 865 zł, zgodnie z załącznikiem nr 1 do niniejszej uchwały, w tym:
  - a) kwotę dochodów bieżących 66 655 178 zł zastępuje się kwotą 66 702 487 zł,
  - b) kwotę wydatków majątkowych 3 589 139 zł zastępuje się kwotą 3 932 378 zł,
- 2) w § 2 ust. 1 kwotę wydatków budżetu 71 954 317 zł zastępuje się kwotą 70 344 865 zł, zgodnie z załącznikiem nr 2 do niniejszej uchwały, w tym:
  - a) kwotę wydatków bieżących 60 416 534 zł zastępuje się kwotą 60 329 754 zł,
  - b) kwotę wydatków majątkowych 11 537 783 zł zastępuje się kwotą 10 015 111 zł,

- 3) w § 2 ust. 2 plan wydatków majątkowych zastępuje się załącznikiem nr 3 do niniejszej uchwały,
- 4) w § 3 ust. 1 otrzymuje brzmienie: „Ustala się nadwyżkę budżetową w wysokości 290 000 zł którą przeznaczają się na spłatę kredytów.
- 5) w § 3 ust. 2 przychody budżetu w kwocie 4 860 000 zł zastępuje się kwotą 2 860 000 zł, zgodnie z załącznikiem nr 4 do niniejszej uchwały, w tym: z tytułu kredytów w kwocie 2 000 000 zł zastępuje się kwotą 0 .
- 6) w § 3 ust. 4 pkt 1 limit zobowiązań z tytułu kredytów zaciąganych na spłatę wcześniej zaciągniętych kredytów na kwotę 2 000 000 zł zastępuje się „0”.
- 7) w § 4 ust.1 kwotę rezerwy ogólnej w wysokości 34 798 zł zastępuje się kwotą 84 798 zł
- 8) w § 4 ust. 2 kwotę rezerw celowych w wysokości 195 667 zł zastępuje się kwotą 193 000 zł w tym rezerwę na dodatkowe środki jednostek pomocniczych w kwocie 5 667 zł zastępuje się kwotą 3 000 zł,
- 9) w § 5 ust. 1 pkt 2 dochody i wydatki z tytułu opłat pobieranych na podstawie ustawy z dnia 13 września 1996 r. o utrzymaniu czystości i porządku w gminach (Dz. U z 2012 r. poz. 391 ze zm.) zastępuje się załącznikiem nr 5 do niniejszej uchwały,
- 10) w § 5 ust. 1 pkt 3 dochody z tytułu opłat pobieranych na podstawie ustawy z dnia 21 marca 1985 r. o drogach publicznych (Dz. U. z 2013 r. poz. 260 ze zm.) i wydatki na realizację zadań z zakresu art. 20d pkt.1-3 ustawy o drogach publicznych zastępuje się załącznikiem nr 6 do niniejszej uchwały,
- 11) w § 6 kwotę dotacji udzielonych z budżetu gminy 3 317 124 zł zastępuje się kwotą 3 409 014 zł zgodnie z załącznikiem nr 7 do niniejszej uchwały.
- 12) w § 7 ust. 4 kwotę wydatków budżetu na realizację „Programu usuwania azbestu z terenu Gminy Czersk” w wysokości 55 000 zł zastępuje się kwotą 49 742 zł.
- 13) w § 8 pkt 2 lit. b w upoważnieniu Burmistrza do zaciągnięcia kredytu na spłatę wcześniej zaciągniętych zobowiązań 2 000 000 zł zastępuje się „0”.

## § 2.

Wykonanie uchwały powierza się Burmistrzowi.

## § 3.

Uchwała podlega ogłoszeniu na tablicy ogłoszeń i w Biuletynie Informacji Publicznej.

## § 4.

Uchwała wchodzi w życie z dniem podjęcia.

Wnoszący:

**Burmistrz Czerska**

**/-/ Jolanta Fierek**

Przewodniczący Rady  
**Grzegorz Kobierowski**



## Uzasadnienie

### **Załącznik nr 1 Dochody łącznie zwiększają się o kwotę 390 548 zł**

#### **Dochody zwiększa się z tytułu:**

- dotacji na projekt „Czysta energia dla Gminy Czersk” - montaż instalacji fotowoltaicznych (PROW) o kwotę 587 000 zł,
- odpłatności ostatecznych beneficjentów projekt czysta energia dla Gminy Czersk o kwotę 18 000 zł,
- zwrotu podatku VAT o kwotę 54 000 zł,
- opłaty za zajęcie pasa drogowego o kwotę 30 000 zł,
- zwrotu podatku VAT (dotyczy wydatków Urzędu) o kwotę 25 752 zł,
- udziału w podatku dochodowym od osób fizycznych o kwotę 100 000 zł,
- sprzedaży fotoradaru o kwotę 45 000 zł,
- dotacji pozyskanych w ramach projektu PO RYBY o kwotę – 8 699 zł,
- dochodów realizowanych przez placówki oświatowe:
  - 1) w szkołach podstawowych o kwotę 30 888 zł  
(w tym m.in. z najmu – 27 043 zł, zwrotu za obsługę systemu płatnik – 3 395 zł),
  - 2) w przedszkolach o kwotę 14 464 zł  
( w tym m.in. odpłatności za pobyt dzieci w przedszkolu – 13 880 zł),
  - 3) w stołówkach szkolnych o kwotę 30 686 zł  
(w tym m.in. za wyżywienie – 12 067 zł, darowizny – 15 619 zł),
- wpływów z uzyskanych przez AZK o kwotę 40 000 zł,  
( dostarczanie paliw gazowych – 12 000 zł, – wynajem lokali mieszkalnych 28 000 zł)
- odpłatności za pobyt w Domach Pomocy Społecznej klientów MGOPS Czersk o kwotę 8 837 zł,
- zwrotu zaliczki sądowej na rzecz OPiRPA o kwotę 379 zł,
- dofinansowania przez Polsko-Niemiecką Współpracę Młodzieży obozu w miejscowości Plowen/Niemcy o kwotę 2 700 zł,
- rezerwy części oświatowej subwencji ogólnej (w zakresie wyposażenia gabinetów profilaktyki zdrowotnej i pomocy przedlekarskiej) o kwotę 20 000 zł,
- rezerwy części oświatowej subwencji ogólnej (w zakresie wyposażenia stołówek w szkołach) o kwotę 35 000 zł,
- dotacji celowej budżetu państwa przeznaczonej na zwrot części wydatków wykonanych w ramach funduszu sołeckiego w 2014 roku o kwotę 104 122 zł,
- dotacji z WFOŚiGW na zadanie pn. „Gospodarowanie odpadami innymi niż komunalne – usuwanie wyrobów zawierających azbest” – o kwotę 17 710 zł

#### **Dochody zmniejsza się o kwotę 782 689 zł z tytułu;**

- wpływów za mandaty o kwotę 260 000 zł,
- odsetek o rachunków bieżących o kwotę 40 000 zł,

- sprzedaży nieruchomości o kwotę 134 000 zł,
  - dochodów realizowanych przez przedszkola o kwotę 282 zł  
(z tytułu najmu lokali)
  - dochodów realizowanych przez AZK o kwotę 85 200 zł  
(w tym sprzedaż ciepła – 30 000 zł, zwrotu podatku VAT, odsetek i dzierżawy – 55 200 zł),
  - dotacji pozyskanych w ramach projektu PROW o kwotę – 116 575 zł,
  - dotacji pozyskanych w ramach projektu RPO o kwotę – 29 173 zł,
  - dotacji pozyskanych w ramach projektu POIiŚ o kwotę – 17 459 zł,
  - dotacji celowej w ramach NPPDL (Łąg – Wądoły – Czarna Woda) o kwotę 100 000 zł,
- dotacje zmniejszone w wyniku niższych wartości przetargowych

**Wydatki Załącznik nr 2 wydatki zmniejszają się o 1 602 452 zł**

**Dział 010 Rolnictwo i łowiectwo**

1. Budowa placów zabaw i siłowni zewnętrznej na terenie Gminy Czersk – etap III - (-) 55 376
2. Budowa kanalizacji sanitarnej w miejscowości Kęsza w sołectwie Lipki - (-) 129 550
3. Czysta energia dla Gminy Czersk – montaż instalacji fotowoltaicznych (PROW) - (-) 200 000

**Dział 400 Wytwarzanie i zaopatrywanie w energię elektryczną, gaz i wodę**

1. Zaopatrywanie w co i cw – AZK - (-) 30 000
2. Koszty zakupu energii elektrycznej – AZK - (-) 4 200
3. Koszty zakupu gazu – AZK - (-) 17 000

**Dział 600 Transport i łączność**

1. Przebudowa ulicy Polnej w Łęgu wraz z budową kanalizacji deszczowej – etap II - (-) 6 500
2. Utwardzenie ulicy Ludwika Zabrockiego w Czersku płytami YOMB (CzBO) - (-) 7 500
3. Budowa chodników - dodatkowe ś.j.p. Osiedle Nr 4 - 1 512
4. Pomoc finansowa dla Powiatu Chojnickiego - 100 000
  - poprawa bezpieczeństwa na drogach Powiatu Chojnickiego
    2. Poprawa bezpieczeństwa komunikacyjnego w obszarze drogi krajowej nr 22 poprzez Budowę drogi Łąg – Wądoły – Gmina Czarna Woda - (-) 100 000

**Dział 700 Gospodarka komunalna**

1. Budowa kompleksu budynków mieszkalnych w rejonie ulicy Transportowców w Czersku - (-) 1 100 000  
(przetarg na wykonanie zadania ogłoszono we wrześniu 2015 roku z uwagi na warunki o dofinansowaniu Banku Gospodarstwa Krajowego – kwota przeniesiona na 2016 r.)
2. Dokumentacja – gospodarka gruntami - (-) 20 000
3. Koszty utrzymania zasobów komunalnych – AZK - 24 000

### **Dział 750 Administracja publiczna**

1. Składki na rzecz związków i stowarzyszeń - 916  
(zwiększenie składki Chojnicki Bank Żywności )

### **Dział 754 Bezpieczeństwo publiczne i ochrona przeciwpożarowa**

1. Zryczałtowane wynagrodzenie za udział w akcjach gaśniczych - (-) 33 000
2. Zakup sprzętu przeciwpożarowego dla jednostek OSP - 33 000

### **Dział 757 Obsługa długu**

1. Odsetki od kredytów - (-) 200 000  
(utrzymanie się niskiego WIBORU 1 M spowodowało powstanie oszczędności)

### **Dział 758 Różne rozliczenia**

1. Rezerwa celowa jednostek pomocniczych - (-) 2 667
  - Osiedle Nr 4 „Tucholskie” – (-) 1 512
  - Osiedle Nr 2 „Chojnickie” – (-) 1 155
2. Rezerwa ogólna - 50 000

### **Dział 801 Oświata i wychowanie**

1. Koszty utrzymania placówek oświatowych - 130 756
  - a) wyposażenie stołówek - 35 000 (z rezerwy subwencji)
    - Sp Nr 1 Czersk – 7 000
    - SP Gotelp – 7 000
    - ZS Łąg – 7000
    - ZS Rytel – 7 000
    - ZS Czersk – 7 000
  - b) wyposażenie gabinetów profilaktyki zdrowotnej - 20 000 (z rezerwy subwencji)
    - SP Nr 1 Czersk – 5 000
    - ZS Łąg – 5000
    - ZS Rytel – 5 000
    - ZS Czersk – 5 000
  - c) przesunięcia między rozdziałami i grupami ZS Rytel – 20 880  
(oraz zwiększenie m.in. na koszty remontu obiektu szkoły)
  - d) zwiększenie na zakup żywności i bieżące wydatki w Przedszkolu Nr 2 w Czersku – 26 404
  - e) zmniejszenie kosztów funkcjonowania stołówki w Zespole Szkół w Czersku – (-) 12 500
  - f) zmniejszenie kosztów funkcjonowania stołówki w Zespole Szkół w Łęgu – (-) 27 720
  - g) zwiększenie w Szkole Podstawowej w Gotelpiu o kwotę – 145
  - h) zwiększenie w Szkole Podstawowej Nr 1 w Czersku o kwotę – 57 713

(w tym z tytułu kosztów funkcjonowania stołówki – 40 663 zł oraz szkoły – 17 050 zł ,  
ponadto dokonuje się przesunięć między rozdziałami i grupami wydatków)

i) zwiększenie w Przedszkolu Nr 1 w Czersku o kwotę – 10 834

(w tym z tytułu kosztów funkcjonowania stołówki – 7 710 zł)

2. Dotacja dla niepublicznego przedszkola w Czersku - (-) 5 006

3. Dotacja dla Stowarzyszenia na prowadzenie szkoły w Odrach - 2 154

(ponadto przesunięcia między rozdziałami 80101, 80103, 80149)

4. Koszty pobytu dzieci w przedszkolu w Gminie Skarszewy - 1 936

### **Dział 852 Pomoc społeczna**

1. Utrzymanie MGOPS w Czersku - 8 288

2. Koszty pobytu w domach pomocy społecznej – zadanie własne - (-) 52 080

### **Dział 854 Edukacyjna opieka wychowawcza**

1. Obozy letnie – wymiana zagraniczna młodzieży

(zmniejszenie udziału własnego – 2 700 zł)

### **Dział 900 Gospodarka komunalna i ochrona środowiska**

1. Budowa 2 punktów oświetlenia ulicznego w rejonie cmentarza w Rytlu - (-) 40 000

2. Program usuwania azbestu z terenu Gminy Czersk (dotacja 17 710) - (-) 5 258

(zmniejszenie udziału własnego (-) 22 968)

3. Koszty funkcjonowania systemu gospodarowania odpadami komunalnymi - 42 968

(ponadto przesunięcia z wynagrodzeń na wydatki statutowe)

4. Budowa oświetlenia ulicznego (Wieck) - 20 000

5. Koszty wywozu nieczystości – AZK - (-) 18 000

6. Utrzymanie i wyposażenie placów zabaw - dodatkowe ś. j. p. - 1 155

- Osiedle Nr 2 „Chojnickie” – 1 155

### **Dział 921 Kultura i ochrona dziedzictwa narodowego**

1. Dotacja celowa dla Ośrodka Kultury w Łęgu:

- realizacja zadań w zakresie sportu środowiskowego (LZS ”Zieloni” Łąg) – (-) 1 300

- koszty utrzymania boiska sportowego w Łęgu – 1 300

W 2015 roku planowano deficyt budżetowy w wysokości 1 710 000 zł, który zastępuje się planowaną nadwyżką w wysokości 290 000 zł.

### **Załącznik nr 3**

#### **Plan wydatków majątkowych w 2015 r.**

Zmniejszono kwotę wydatków majątkowych o kwotę 1 522 672 zł.

#### **Załącznik nr 4**

##### **Plan przychodów i rozchodów na 2015 rok**

Zmniejszono plan przychodów w związku z rezygnacją z zaciągnięcia kredytu w kwocie 2 000 000 zł.

#### **Załącznik nr 5**

##### **Dochody i wydatki z tytułu opłat pobieranych na podstawie ustawy z dnia 13 września 1996 r. o utrzymaniu czystości i porządku w gminach (Dz. U z 2012 r. poz. 391 ze zm.) w 2015 r.**

Zwiększono wydatki na koszty funkcjonowania systemu gospodarowania odpadami komunalnymi o kwotę 42 968 zł (w związku ze wzrostem ilości składowanych odpadów).

#### **Załącznik nr 6**

##### **Dochody z tytułu opłat pobieranych na podstawie ustawy z dnia 21 marca 1985 r. o drogach publicznych (Dz.U. z 2013 r. poz. 260 ze zm.) i wydatki na realizację zadań z zakresu art. 20d pkt.1-3 ustawy o drogach publicznych w 2015 r.**

Zmniejszono wpływy z mandatów o kwotę 260 000 zł.

#### **Załącznik nr 7**

##### **Plan dotacji z budżetu na 2015 rok (wzrost 91 890 zł)**

- zmniejszono dotację dla niepublicznego przedszkola w Czersku o kwotę 5 006 zł,
- zwiększono dotację dla Stowarzyszenia na prowadzenie szkoły w Odrach o kwotę 2 154 zł,
- dokonano przesunięcia w dotacji celowej dla Ośrodka Kultury w Łęgu między zadaniami „Realizacja zadań w zakresie sportu środowiskowego (LZS ”Zieloni” Łąg) – (-) 1 300 zł” , a „Koszty utrzymania boiska sportowego w Łęgu – 1 300 zł”,
- zmniejszono dotację na program usuwania azbestu z terenu Gminy Czersk o kwotę 5 258 zł,
- wprowadzono dotację dla Powiatu Chojnickiego z przeznaczeniem na inwestycje drogowe – 100 000 zł

# Dochody Załącznik Nr 1 do Uchwały Nr X/.../15 Rady Miejskiej w Czersku z dnia 30 września 2015 roku

w złotych

Dział	Rozdział	§	Nazwa	Plan przed zmianą	Zmniejszenie	Zwiększenie	Plan po zmianach (5+6+7)
1	2	3	4	5	6	7	8
<b>bieżące</b>							
010			Rolnictwo i łowiectwo	584 441,00	0,00	54 000,00	638 441,00
			w tym z tytułu dotacji i środków na finansowanie wydatków na realizację zadań finansowanych z udziałem środków, o których mowa w art. 5 ust. 1 pkt 2 i 3	0,00	0,00	0,00	0,00
	01041		Program Rozwoju Obszarów Wiejskich 2007-2013	0,00	0,00	54 000,00	54 000,00
			w tym z tytułu dotacji i środków na finansowanie wydatków na realizację zadań finansowanych z udziałem środków, o których mowa w art. 5 ust. 1 pkt 2 i 3	0,00	0,00	0,00	0,00
		0970	Wpływy z różnych dochodów	0,00	0,00	54 000,00	54 000,00
400			Wytwarzanie i zaopatrywanie w energię elektryczną, gaz i wodę	450 000,00	-30 000,00	12 000,00	432 000,00
			w tym z tytułu dotacji i środków na finansowanie wydatków na realizację zadań finansowanych z udziałem środków, o których mowa w art. 5 ust. 1 pkt 2 i 3	0,00	0,00	0,00	0,00
	40001		Dostarczanie ciepła	318 000,00	-30 000,00	0,00	288 000,00
			w tym z tytułu dotacji i środków na finansowanie wydatków na realizację zadań finansowanych z udziałem środków, o których mowa w art. 5 ust. 1 pkt 2 i 3	0,00	0,00	0,00	0,00
		0830	Wpływy z usług	283 000,00	-15 000,00	0,00	268 000,00
		0970	Wpływy z różnych dochodów	35 000,00	-15 000,00	0,00	20 000,00
	40004		Dostarczanie paliw gazowych	100 000,00	0,00	12 000,00	112 000,00
			w tym z tytułu dotacji i środków na finansowanie wydatków na realizację zadań finansowanych z udziałem środków, o których mowa w art. 5 ust. 1 pkt 2 i 3	0,00	0,00	0,00	0,00
		0970	Wpływy z różnych dochodów	99 000,00	0,00	12 000,00	111 000,00
600			Transport i łączność	200 000,00	0,00	30 000,00	230 000,00
			w tym z tytułu dotacji i środków na finansowanie wydatków na realizację zadań finansowanych z udziałem środków, o których mowa w art. 5 ust. 1 pkt 2 i 3	0,00	0,00	0,00	0,00
	60016		Drogi publiczne gminne	160 000,00	0,00	30 000,00	190 000,00
			w tym z tytułu dotacji i środków na finansowanie wydatków na realizację zadań finansowanych z udziałem środków, o których mowa w art. 5 ust. 1 pkt 2 i 3	0,00	0,00	0,00	0,00
		0690	Wpływy z różnych opłat	40 000,00	0,00	30 000,00	70 000,00

630			Turystyka	43 200,00	-33 200,00	0,00	10 000,00
			w tym z tytułu dotacji i środków na finansowanie wydatków na realizację zadań finansowanych z udziałem środków, o których mowa w art. 5 ust. 1 pkt 2 i 3	0,00	0,00	0,00	0,00
	63095		Pozostała działalność	43 200,00	-33 200,00	0,00	10 000,00
			w tym z tytułu dotacji i środków na finansowanie wydatków na realizację zadań finansowanych z udziałem środków, o których mowa w art. 5 ust. 1 pkt 2 i 3	0,00	0,00	0,00	0,00
		0750	Dochody z najmu i dzierżawy składników majątkowych Skarbu Państwa, jednostek samorządu terytorialnego lub innych jednostek zaliczanych do sektora finansów publicznych oraz innych umów o podobnym charakterze	3 200,00	-3 200,00	0,00	0,00
		0970	Wpływy z różnych dochodów	35 000,00	-30 000,00	0,00	5 000,00
700			Gospodarka mieszkaniowa	1 099 000,00	-4 000,00	28 000,00	1 123 000,00
			w tym z tytułu dotacji i środków na finansowanie wydatków na realizację zadań finansowanych z udziałem środków, o których mowa w art. 5 ust. 1 pkt 2 i 3	0,00	0,00	0,00	0,00
	70004		Różne jednostki obsługi gospodarki mieszkaniowej	874 000,00	-4 000,00	28 000,00	898 000,00
			w tym z tytułu dotacji i środków na finansowanie wydatków na realizację zadań finansowanych z udziałem środków, o których mowa w art. 5 ust. 1 pkt 2 i 3	0,00	0,00	0,00	0,00
		0750	Dochody z najmu i dzierżawy składników majątkowych Skarbu Państwa, jednostek samorządu terytorialnego lub innych jednostek zaliczanych do sektora finansów publicznych oraz innych umów o podobnym charakterze	845 000,00	0,00	28 000,00	873 000,00
		0920	Pozostałe odsetki	14 000,00	-2 000,00	0,00	12 000,00
		0970	Wpływy z różnych dochodów	10 000,00	-2 000,00	0,00	8 000,00
750			Administracja publiczna	223 139,00	0,00	25 752,00	248 891,00
			w tym z tytułu dotacji i środków na finansowanie wydatków na realizację zadań finansowanych z udziałem środków, o których mowa w art. 5 ust. 1 pkt 2 i 3	0,00	0,00	0,00	0,00
	75023		Urzędy gmin (miast i miast na prawach powiatu)	63 000,00	0,00	25 752,00	88 752,00
			w tym z tytułu dotacji i środków na finansowanie wydatków na realizację zadań finansowanych z udziałem środków, o których mowa w art. 5 ust. 1 pkt 2 i 3	0,00	0,00	0,00	0,00
		0970	Wpływy z różnych dochodów	63 000,00	0,00	25 752,00	88 752,00
754			Bezpieczeństwo publiczne i ochrona przeciwpożarowa	400 000,00	-260 000,00	0,00	140 000,00
			w tym z tytułu dotacji i środków na finansowanie wydatków na realizację zadań finansowanych z udziałem środków, o których mowa w art. 5 ust. 1 pkt 2 i 3	0,00	0,00	0,00	0,00
	75416		Straż gminna (miejska)	400 000,00	-260 000,00	0,00	140 000,00
			w tym z tytułu dotacji i środków na finansowanie wydatków na realizację zadań finansowanych z udziałem środków, o których mowa w art. 5 ust. 1 pkt 2 i 3	0,00	0,00	0,00	0,00
		0570	Grzywny, mandaty i inne kary pieniężne od osób fizycznych	400 000,00	-260 000,00	0,00	140 000,00
756			Dochody od osób prawnych, od osób fizycznych i od innych jednostek nieposiadających osobowości prawnej oraz wydatki związane z ich poborem	16 731 300,00	0,00	100 000,00	16 831 300,00

			w tym z tytułu dotacji i środków na finansowanie wydatków na realizację zadań finansowanych z udziałem środków, o których mowa w art. 5 ust. 1 pkt 2 i 3	0,00	0,00	0,00	0,00
	75621		Udziały gmin w podatkach stanowiących dochód budżetu państwa	9 035 500,00	0,00	100 000,00	9 135 500,00
			w tym z tytułu dotacji i środków na finansowanie wydatków na realizację zadań finansowanych z udziałem środków, o których mowa w art. 5 ust. 1 pkt 2 i 3	0,00	0,00	0,00	0,00
		0010	Podatek dochodowy od osób fizycznych	8 735 500,00	0,00	100 000,00	8 835 500,00
758			Różne rozliczenia	28 550 274,00	-40 000,00	112 544,00	28 622 818,00
			w tym z tytułu dotacji i środków na finansowanie wydatków na realizację zadań finansowanych z udziałem środków, o których mowa w art. 5 ust. 1 pkt 2 i 3	0,00	0,00	0,00	0,00
	75801		Część oświatowa subwencji ogólnej dla jednostek samorządu terytorialnego	16 657 616,00	0,00	55 000,00	16 712 616,00
			w tym z tytułu dotacji i środków na finansowanie wydatków na realizację zadań finansowanych z udziałem środków, o których mowa w art. 5 ust. 1 pkt 2 i 3	0,00	0,00	0,00	0,00
		2920	Subwencje ogólne z budżetu państwa	16 657 616,00	0,00	55 000,00	16 712 616,00
	75814		Różne rozliczenia finansowe	101 800,00	-40 000,00	57 544,00	119 344,00
			w tym z tytułu dotacji i środków na finansowanie wydatków na realizację zadań finansowanych z udziałem środków, o których mowa w art. 5 ust. 1 pkt 2 i 3	0,00	0,00	0,00	0,00
		0920	Pozostałe odsetki	101 800,00	-40 000,00	0,00	61 800,00
		2030	Dotacje celowe otrzymane z budżetu państwa na realizację własnych zadań bieżących gmin (związków gmin)	0,00	0,00	57 544,00	57 544,00
801			Oświata i wychowanie	2 061 433,00	-282,00	76 038,00	2 137 189,00
			w tym z tytułu dotacji i środków na finansowanie wydatków na realizację zadań finansowanych z udziałem środków, o których mowa w art. 5 ust. 1 pkt 2 i 3	0,00	0,00	0,00	0,00
	80101		Szkoły podstawowe	162 801,00	0,00	30 888,00	193 689,00
			w tym z tytułu dotacji i środków na finansowanie wydatków na realizację zadań finansowanych z udziałem środków, o których mowa w art. 5 ust. 1 pkt 2 i 3	0,00	0,00	0,00	0,00
		0690	Wpływy z różnych opłat	0,00	0,00	200,00	200,00
		0750	Dochody z najmu i dzierżawy składników majątkowych Skarbu Państwa, jednostek samorządu terytorialnego lub innych jednostek zaliczanych do sektora finansów publicznych oraz innych umów o podobnym charakterze	69 802,00	0,00	27 043,00	96 845,00
		0830	Wpływy z usług	0,00	0,00	200,00	200,00
		0920	Pozostałe odsetki	0,00	0,00	50,00	50,00
		0970	Wpływy z różnych dochodów	0,00	0,00	3 395,00	3 395,00
	80104		Przedszkola	768 835,00	-282,00	14 464,00	783 017,00
			w tym z tytułu dotacji i środków na finansowanie wydatków na realizację zadań finansowanych z udziałem środków, o których mowa w art. 5 ust. 1 pkt 2 i 3	0,00	0,00	0,00	0,00
		0690	Wpływy z różnych opłat	135 000,00	0,00	13 880,00	148 880,00

		0750	Dochody z najmu i dzierżawy składników majątkowych Skarbu Państwa, jednostek samorządu terytorialnego lub innych jednostek zaliczanych do sektora finansów publicznych oraz innych umów o podobnym charakterze	3 700,00	-282,00	0,00	3 418,00
		0970	Wpływy z różnych dochodów	0,00	0,00	584,00	584,00
	80148		Stołówki szkolne i przedszkolne	895 771,00	0,00	30 686,00	926 457,00
			w tym z tytułu dotacji i środków na finansowanie wydatków na realizację zadań finansowanych z udziałem środków, o których mowa w art. 5 ust. 1 pkt 2 i 3	0,00	0,00	0,00	0,00
		0750	Dochody z najmu i dzierżawy składników majątkowych Skarbu Państwa, jednostek samorządu terytorialnego lub innych jednostek zaliczanych do sektora finansów publicznych oraz innych umów o podobnym charakterze	0,00	0,00	3 000,00	3 000,00
		0830	Wpływy z usług	895 771,00	0,00	12 067,00	907 838,00
		0960	Otrzymane spadki, zapisy i darowizny w postaci pieniężnej	0,00	0,00	15 619,00	15 619,00
851			Ochrona zdrowia	0,00	0,00	379,00	379,00
			w tym z tytułu dotacji i środków na finansowanie wydatków na realizację zadań finansowanych z udziałem środków, o których mowa w art. 5 ust. 1 pkt 2 i 3	0,00	0,00	0,00	0,00
	85154		Przeciwdziałanie alkoholizmowi	0,00	0,00	379,00	379,00
			w tym z tytułu dotacji i środków na finansowanie wydatków na realizację zadań finansowanych z udziałem środków, o których mowa w art. 5 ust. 1 pkt 2 i 3	0,00	0,00	0,00	0,00
		0970	Wpływy z różnych dochodów	0,00	0,00	379,00	379,00
852			Pomoc społeczna	12 790 245,00	0,00	8 837,00	12 799 082,00
			w tym z tytułu dotacji i środków na finansowanie wydatków na realizację zadań finansowanych z udziałem środków, o których mowa w art. 5 ust. 1 pkt 2 i 3	0,00	0,00	0,00	0,00
	85202		Domy pomocy społecznej	6 000,00	0,00	8 837,00	14 837,00
			w tym z tytułu dotacji i środków na finansowanie wydatków na realizację zadań finansowanych z udziałem środków, o których mowa w art. 5 ust. 1 pkt 2 i 3	0,00	0,00	0,00	0,00
		0830	Wpływy z usług	6 000,00	0,00	8 400,00	14 400,00
		0970	Wpływy z różnych dochodów	0,00	0,00	437,00	437,00
854			Edukacyjna opieka wychowawcza	511 850,00	0,00	2 700,00	514 550,00
			w tym z tytułu dotacji i środków na finansowanie wydatków na realizację zadań finansowanych z udziałem środków, o których mowa w art. 5 ust. 1 pkt 2 i 3	0,00	0,00	0,00	0,00
	85412		Kolonie i obozy oraz inne formy wypoczynku dzieci i młodzieży szkolnej, a także szkolenia młodzieży	0,00	0,00	2 700,00	2 700,00
			w tym z tytułu dotacji i środków na finansowanie wydatków na realizację zadań finansowanych z udziałem środków, o których mowa w art. 5 ust. 1 pkt 2 i 3	0,00	0,00	0,00	0,00
		2700	Środki na dofinansowanie własnych zadań bieżących gmin (związków gmin), powiatów (związków powiatów), samorządów województw, pozyskane z innych źródeł	0,00	0,00	2 700,00	2 700,00
900			Gospodarka komunalna i ochrona środowiska	2 828 137,00	-26 959,00	0,00	2 801 178,00

			w tym z tytułu dotacji i środków na finansowanie wydatków na realizację zadań finansowanych z udziałem środków, o których mowa w art. 5 ust. 1 pkt 2 i 3	43 597,00	-17 459,00	0,00	26 138,00
	90004		Utrzymanie zieleni w miastach i gminach	10 000,00	-9 500,00	0,00	500,00
			w tym z tytułu dotacji i środków na finansowanie wydatków na realizację zadań finansowanych z udziałem środków, o których mowa w art. 5 ust. 1 pkt 2 i 3	0,00	0,00	0,00	0,00
		0970	Wpływy z różnych dochodów	10 000,00	-9 500,00	0,00	500,00
	90005		Ochrona powietrza atmosferycznego i klimatu	260 597,00	-17 459,00	0,00	243 138,00
			w tym z tytułu dotacji i środków na finansowanie wydatków na realizację zadań finansowanych z udziałem środków, o których mowa w art. 5 ust. 1 pkt 2 i 3	43 597,00	-17 459,00	0,00	26 138,00
		2007	Dotacje celowe w ramach programów finansowanych z udziałem środków europejskich oraz środków, o których mowa w art.5 ust.1 pkt 3 oraz ust. 3 pkt 5 i 6 ustawy, lub płatności w ramach budżetu środków europejskich, z wyłączeniem dochodów klasyfikowanych w paragrafie 205	43 597,00	-17 459,00	0,00	26 138,00
926			Kultura fizyczna	9 000,00	-8 500,00	0,00	500,00
			w tym z tytułu dotacji i środków na finansowanie wydatków na realizację zadań finansowanych z udziałem środków, o których mowa w art. 5 ust. 1 pkt 2 i 3	0,00	0,00	0,00	0,00
	92601		Obiekty sportowe	9 000,00	-8 500,00	0,00	500,00
			w tym z tytułu dotacji i środków na finansowanie wydatków na realizację zadań finansowanych z udziałem środków, o których mowa w art. 5 ust. 1 pkt 2 i 3	0,00	0,00	0,00	0,00
		0970	Wpływy z różnych dochodów	9 000,00	-8 500,00	0,00	500,00
<b>bieżące razem:</b>				<b>66 655 178,00</b>	<b>-402 941,00</b>	<b>450 250,00</b>	<b>66 702 487,00</b>
			w tym z tytułu dotacji i środków na finansowanie wydatków na realizację zadań finansowanych z udziałem środków, o których mowa w art. 5 ust. 1 pkt 2 i 3	63 255,00	-17 459,00	0,00	45 796,00

majątkowe							
010			Rolnictwo i łowiectwo	1 181 832,00	0,00	488 425,00	1 670 257,00
			w tym z tytułu dotacji i środków na finansowanie wydatków na realizację zadań finansowanych z udziałem środków, o których mowa w art. 5 ust. 1 pkt 2 i 3	1 110 832,00	0,00	470 425,00	1 581 257,00
	01041		Program Rozwoju Obszarów Wiejskich 2007-2013	1 110 832,00	0,00	488 425,00	1 599 257,00
			w tym z tytułu dotacji i środków na finansowanie wydatków na realizację zadań finansowanych z udziałem środków, o których mowa w art. 5 ust. 1 pkt 2 i 3	1 110 832,00	0,00	470 425,00	1 581 257,00
		6207	Dotacje celowe w ramach programów finansowanych z udziałem środków europejskich oraz środków, o których mowa w art.5 ust.1 pkt. 3 oraz ust. 3 pkt 5 i 6 ustawy, lub płatności w ramach budżetu środków europejskich, z wyłączeniem dochodów klasyfikowanych w paragrafie 625	1 110 832,00	0,00	470 425,00	1 581 257,00
		6290	Środki na dofinansowanie własnych inwestycji gmin (związków gmin), powiatów (związków powiatów), samorządów województw, pozyskane z innych źródeł	0,00	0,00	18 000,00	18 000,00
050			Rybolóstwo i rybactwo	0,00	0,00	8 699,00	8 699,00

			w tym z tytułu dotacji i środków na finansowanie wydatków na realizację zadań finansowanych z udziałem środków, o których mowa w art. 5 ust. 1 pkt 2 i 3	0,00	0,00	8 699,00	8 699,00
	05011		Program Operacyjny Zrównoważony rozwój sektora rybołówstwa i nadbrzeżnych obszarów rybackich 2007-2013	0,00	0,00	8 699,00	8 699,00
			w tym z tytułu dotacji i środków na finansowanie wydatków na realizację zadań finansowanych z udziałem środków, o których mowa w art. 5 ust. 1 pkt 2 i 3	0,00	0,00	8 699,00	8 699,00
		6207	Dotacje celowe w ramach programów finansowanych z udziałem środków europejskich oraz środków, o których mowa w art.5 ust.1 pkt. 3 oraz ust. 3 pkt 5 i 6 ustawy, lub płatności w ramach budżetu środków europejskich, z wyłączeniem dochodów klasyfikowanych w paragrafie 625	0,00	0,00	8 699,00	8 699,00
600			Transport i łączność	1 070 000,00	-100 000,00	0,00	970 000,00
			w tym z tytułu dotacji i środków na finansowanie wydatków na realizację zadań finansowanych z udziałem środków, o których mowa w art. 5 ust. 1 pkt 2 i 3	0,00	0,00	0,00	0,00
	60016		Drogi publiczne gminne	1 070 000,00	-100 000,00	0,00	970 000,00
			w tym z tytułu dotacji i środków na finansowanie wydatków na realizację zadań finansowanych z udziałem środków, o których mowa w art. 5 ust. 1 pkt 2 i 3	0,00	0,00	0,00	0,00
		6330	Dotacje celowe otrzymane z budżetu państwa na realizację inwestycji i zakupów inwestycyjnych własnych gmin (związków gmin)	970 000,00	-100 000,00	0,00	870 000,00
630			Turystyka	0,00	0,00	7 723,00	7 723,00
			w tym z tytułu dotacji i środków na finansowanie wydatków na realizację zadań finansowanych z udziałem środków, o których mowa w art. 5 ust. 1 pkt 2 i 3	0,00	0,00	7 723,00	7 723,00
	63095		Pozostała działalność	0,00	0,00	7 723,00	7 723,00
			w tym z tytułu dotacji i środków na finansowanie wydatków na realizację zadań finansowanych z udziałem środków, o których mowa w art. 5 ust. 1 pkt 2 i 3	0,00	0,00	7 723,00	7 723,00
		6207	Dotacje celowe w ramach programów finansowanych z udziałem środków europejskich oraz środków, o których mowa w art.5 ust.1 pkt. 3 oraz ust. 3 pkt 5 i 6 ustawy, lub płatności w ramach budżetu środków europejskich, z wyłączeniem dochodów klasyfikowanych w paragrafie 625	0,00	0,00	7 723,00	7 723,00
700			Gospodarka mieszkaniowa	537 200,00	-134 000,00	0,00	403 200,00
			w tym z tytułu dotacji i środków na finansowanie wydatków na realizację zadań finansowanych z udziałem środków, o których mowa w art. 5 ust. 1 pkt 2 i 3	0,00	0,00	0,00	0,00
	70005		Gospodarka gruntami i nieruchomościami	537 200,00	-134 000,00	0,00	403 200,00
			w tym z tytułu dotacji i środków na finansowanie wydatków na realizację zadań finansowanych z udziałem środków, o których mowa w art. 5 ust. 1 pkt 2 i 3	0,00	0,00	0,00	0,00
		0770	Wpłaty z tytułu odpłatnego nabycia prawa własności oraz prawa użytkowania wieczystego nieruchomości	522 200,00	-134 000,00	0,00	388 200,00
754			Bezpieczeństwo publiczne i ochrona przeciwpożarowa	0,00	0,00	45 000,00	45 000,00

			w tym z tytułu dotacji i środków na finansowanie wydatków na realizację zadań finansowanych z udziałem środków, o których mowa w art. 5 ust. 1 pkt 2 i 3	0,00	0,00	0,00	0,00
	75416		Straż gminna (miejska)	0,00	0,00	45 000,00	45 000,00
			w tym z tytułu dotacji i środków na finansowanie wydatków na realizację zadań finansowanych z udziałem środków, o których mowa w art. 5 ust. 1 pkt 2 i 3	0,00	0,00	0,00	0,00
		0870	Wpływy ze sprzedaży składników majątkowych	0,00	0,00	45 000,00	45 000,00
758			Różne rozliczenia	0,00	0,00	46 578,00	46 578,00
			w tym z tytułu dotacji i środków na finansowanie wydatków na realizację zadań finansowanych z udziałem środków, o których mowa w art. 5 ust. 1 pkt 2 i 3	0,00	0,00	0,00	0,00
	75814		Różne rozliczenia finansowe	0,00	0,00	46 578,00	46 578,00
			w tym z tytułu dotacji i środków na finansowanie wydatków na realizację zadań finansowanych z udziałem środków, o których mowa w art. 5 ust. 1 pkt 2 i 3	0,00	0,00	0,00	0,00
		6330	Dotacje celowe otrzymane z budżetu państwa na realizację inwestycji i zakupów inwestycyjnych własnych gmin (związków gmin)	0,00	0,00	46 578,00	46 578,00
900			Gospodarka komunalna i ochrona środowiska	706 993,00	-36 896,00	17 710,00	687 807,00
			w tym z tytułu dotacji i środków na finansowanie wydatków na realizację zadań finansowanych z udziałem środków, o których mowa w art. 5 ust. 1 pkt 2 i 3	679 993,00	-36 896,00	0,00	643 097,00
	90002		Gospodarka odpadami	239 495,00	-27 944,00	17 710,00	229 261,00
			w tym z tytułu dotacji i środków na finansowanie wydatków na realizację zadań finansowanych z udziałem środków, o których mowa w art. 5 ust. 1 pkt 2 i 3	239 495,00	-27 944,00	0,00	211 551,00
		6207	Dotacje celowe w ramach programów finansowanych z udziałem środków europejskich oraz środków, o których mowa w art.5 ust.1 pkt. 3 oraz ust. 3 pkt 5 i 6 ustawy, lub płatności w ramach budżetu środków europejskich, z wyłączeniem dochodów klasyfikowanych w paragrafie 625	239 495,00	-27 944,00	0,00	211 551,00
		6280	Środki otrzymane od pozostałych jednostek zaliczanych do sektora finansów publicznych na finansowanie lub dofinansowanie kosztów realizacji inwestycji i zakupów inwestycyjnych jednostek zaliczanych do sektora finansów publicznych	0,00	0,00	17 710,00	17 710,00
	90005		Ochrona powietrza atmosferycznego i klimatu	42 102,00	-8 952,00	0,00	33 150,00
			w tym z tytułu dotacji i środków na finansowanie wydatków na realizację zadań finansowanych z udziałem środków, o których mowa w art. 5 ust. 1 pkt 2 i 3	42 102,00	-8 952,00	0,00	33 150,00
		6207	Dotacje celowe w ramach programów finansowanych z udziałem środków europejskich oraz środków, o których mowa w art.5 ust.1 pkt. 3 oraz ust. 3 pkt 5 i 6 ustawy, lub płatności w ramach budżetu środków europejskich, z wyłączeniem dochodów klasyfikowanych w paragrafie 625	42 102,00	-8 952,00	0,00	33 150,00

<b>majątkowe razem:</b>		<b>3 589 139,00</b>	<b>-270 896,00</b>	<b>614 135,00</b>	<b>3 932 378,00</b>
	w tym z tytułu dotacji i środków na finansowanie wydatków na realizację zadań finansowanych z udziałem środków, o których mowa w art. 5 ust. 1 pkt 2 i 3	1 883 939,00	-36 896,00	486 847,00	2 333 890,00
<b>Ogółem:</b>		<b>70 244 317,00</b>	<b>-673 837,00</b>	<b>1 064 385,00</b>	<b>70 634 865,00</b>
	w tym z tytułu dotacji i środków na finansowanie wydatków na realizację zadań finansowanych z udziałem środków, o których mowa w art. 5 ust. 1 pkt 2 i 3	1 947 194,00	-54 355,00	486 847,00	2 379 686,00

(\* kol 2 do wykorzystania fakultatywnego)

## Wydatki Załącznik Nr 2 do Uchwały Nr X/.../15 Rady Miejskiej w Czersku z dnia 30 września 2015 roku

Dział	Rozdział	Nazwa	Plan	Wydatki bieżące	Z tego									Wydatki majątkowe	z tego:		
					wydatki jednostek budżetowych,	z tego:		dotacje na zadania bieżące	świadczenia na rzecz osób fizycznych;	wydatki na programy finansowane z udziałem środków, o których mowa w art. 5 ust. 1 pkt 2 i 3	wyплаты z tytułu poręczeń i gwarancji	obsługa długu	inwestycje i zakupy inwestycyjne		w tym:		
						wynagrodzenia i składki od nich naliczane	wydatki związane z realizacją ich statutowych zadań;								na programy finansowane z udziałem środków, o których mowa w art. 5 ust. 1 pkt 2 i 3,	zakup i objęcie akcji i udziałów oraz wniesienie wkładów do spółek prawa handlowego.	
1	2	4	5	6	7	8	9	10	11	12	13	14	15	16	17	18	
010	Rolnictwo i łowiectwo	przed zmianą	2 964 872,00	306 196,00	306 196,00	5 646,00	300 550,00	0,00	0,00	0,00	0,00	0,00	0,00	2 658 676,00	2 658 676,00	809 176,00	0,00
		zmniejszenie	-914 656,00	0,00	0,00	0,00	0,00	0,00	0,00	0,00	0,00	0,00	0,00	-914 656,00	-914 656,00	0,00	0,00
		zwiększenie	529 730,00	0,00	0,00	0,00	0,00	0,00	0,00	0,00	0,00	0,00	0,00	529 730,00	529 730,00	529 730,00	0,00
		po zmianach	2 579 946,00	306 196,00	306 196,00	5 646,00	300 550,00	0,00	0,00	0,00	0,00	0,00	0,00	2 273 750,00	2 273 750,00	1 338 906,00	0,00
01041	Program Rozwoju Obszarów Wiejskich 2007-2013	przed zmianą	1 770 676,00	0,00	0,00	0,00	0,00	0,00	0,00	0,00	0,00	0,00	0,00	1 770 676,00	1 770 676,00	809 176,00	0,00
		zmniejszenie	-914 656,00	0,00	0,00	0,00	0,00	0,00	0,00	0,00	0,00	0,00	0,00	-914 656,00	-914 656,00	0,00	0,00
		zwiększenie	529 730,00	0,00	0,00	0,00	0,00	0,00	0,00	0,00	0,00	0,00	0,00	529 730,00	529 730,00	529 730,00	0,00
		po zmianach	1 385 750,00	0,00	0,00	0,00	0,00	0,00	0,00	0,00	0,00	0,00	0,00	1 385 750,00	1 385 750,00	1 338 906,00	0,00
400	Wytwarzanie i zaopatrywanie w energię elektryczną, gaz i wodę	przed zmianą	861 800,00	861 800,00	861 800,00	28 900,00	832 900,00	0,00	0,00	0,00	0,00	0,00	0,00	0,00	0,00	0,00	0,00
		zmniejszenie	-51 200,00	-51 200,00	-51 200,00	-2 000,00	-49 200,00	0,00	0,00	0,00	0,00	0,00	0,00	0,00	0,00	0,00	0,00
		zwiększenie	0,00	0,00	0,00	0,00	0,00	0,00	0,00	0,00	0,00	0,00	0,00	0,00	0,00	0,00	0,00
		po zmianach	810 600,00	810 600,00	810 600,00	26 900,00	783 700,00	0,00	0,00	0,00	0,00	0,00	0,00	0,00	0,00	0,00	0,00
40001	Dostarczanie ciepła	przed zmianą	185 800,00	185 800,00	185 800,00	28 900,00	156 900,00	0,00	0,00	0,00	0,00	0,00	0,00	0,00	0,00	0,00	0,00
		zmniejszenie	-30 000,00	-30 000,00	-30 000,00	-2 000,00	-28 000,00	0,00	0,00	0,00	0,00	0,00	0,00	0,00	0,00	0,00	0,00
		zwiększenie	0,00	0,00	0,00	0,00	0,00	0,00	0,00	0,00	0,00	0,00	0,00	0,00	0,00	0,00	0,00
		po zmianach	155 800,00	155 800,00	155 800,00	26 900,00	128 900,00	0,00	0,00	0,00	0,00	0,00	0,00	0,00	0,00	0,00	0,00
40003	Dostarczanie energii elektrycznej	przed zmianą	57 000,00	57 000,00	57 000,00	0,00	57 000,00	0,00	0,00	0,00	0,00	0,00	0,00	0,00	0,00	0,00	0,00
		zmniejszenie	-4 200,00	-4 200,00	-4 200,00	0,00	-4 200,00	0,00	0,00	0,00	0,00	0,00	0,00	0,00	0,00	0,00	0,00
		zwiększenie	0,00	0,00	0,00	0,00	0,00	0,00	0,00	0,00	0,00	0,00	0,00	0,00	0,00	0,00	0,00
		po zmianach	52 800,00	52 800,00	52 800,00	0,00	52 800,00	0,00	0,00	0,00	0,00	0,00	0,00	0,00	0,00	0,00	0,00
40004	Dostarczanie paliw gazowych	przed zmianą	430 000,00	430 000,00	430 000,00	0,00	430 000,00	0,00	0,00	0,00	0,00	0,00	0,00	0,00	0,00	0,00	0,00
		zmniejszenie	-17 000,00	-17 000,00	-17 000,00	0,00	-17 000,00	0,00	0,00	0,00	0,00	0,00	0,00	0,00	0,00	0,00	0,00
		zwiększenie	0,00	0,00	0,00	0,00	0,00	0,00	0,00	0,00	0,00	0,00	0,00	0,00	0,00	0,00	0,00
		po zmianach	413 000,00	413 000,00	413 000,00	0,00	413 000,00	0,00	0,00	0,00	0,00	0,00	0,00	0,00	0,00	0,00	0,00
600	Transport i łączność	przed zmianą	6 161 760,00	1 230 524,00	1 224 524,00	260 000,00	964 524,00	0,00	6 000,00	0,00	0,00	0,00	0,00	4 931 236,00	4 931 236,00	0,00	0,00
		zmniejszenie	-112 488,00	0,00	0,00	0,00	0,00	0,00	0,00	0,00	0,00	0,00	0,00	-112 488,00	-112 488,00	0,00	0,00
		zwiększenie	100 000,00	0,00	0,00	0,00	0,00	0,00	0,00	0,00	0,00	0,00	0,00	100 000,00	100 000,00	0,00	0,00
		po zmianach	6 149 272,00	1 230 524,00	1 224 524,00	260 000,00	964 524,00	0,00	6 000,00	0,00	0,00	0,00	0,00	4 918 748,00	4 918 748,00	0,00	0,00
60014	Drogi publiczne powiatowe	przed zmianą	794 450,00	40 000,00	40 000,00	0,00	40 000,00	0,00	0,00	0,00	0,00	0,00	0,00	754 450,00	754 450,00	0,00	0,00
		zmniejszenie	0,00	0,00	0,00	0,00	0,00	0,00	0,00	0,00	0,00	0,00	0,00	0,00	0,00	0,00	0,00
		zwiększenie	100 000,00	0,00	0,00	0,00	0,00	0,00	0,00	0,00	0,00	0,00	0,00	100 000,00	100 000,00	0,00	0,00
		po zmianach	894 450,00	40 000,00	40 000,00	0,00	40 000,00	0,00	0,00	0,00	0,00	0,00	0,00	854 450,00	854 450,00	0,00	0,00
60016	Drogi publiczne gminne	przed zmianą	5 231 310,00	1 190 524,00	1 184 524,00	260 000,00	924 524,00	0,00	6 000,00	0,00	0,00	0,00	0,00	4 040 786,00	4 040 786,00	0,00	0,00
		zmniejszenie	-112 488,00	0,00	0,00	0,00	0,00	0,00	0,00	0,00	0,00	0,00	0,00	-112 488,00	-112 488,00	0,00	0,00
		zwiększenie	0,00	0,00	0,00	0,00	0,00	0,00	0,00	0,00	0,00	0,00	0,00	0,00	0,00	0,00	0,00
		po zmianach	5 118 822,00	1 190 524,00	1 184 524,00	260 000,00	924 524,00	0,00	6 000,00	0,00	0,00	0,00	0,00	3 928 298,00	3 928 298,00	0,00	0,00
700	Gospodarka mieszkaniowa	przed zmianą	3 048 580,00	1 498 580,00	1 492 580,00	524 910,00	967 670,00	0,00	6 000,00	0,00	0,00	0,00	0,00	1 550 000,00	1 550 000,00	0,00	0,00
		zmniejszenie	-1 120 000,00	-20 000,00	-20 000,00	0,00	-20 000,00	0,00	0,00	0,00	0,00	0,00	0,00	-1 100 000,00	-1 100 000,00	0,00	0,00
		zwiększenie	24 000,00	24 000,00	24 000,00	0,00	24 000,00	0,00	0,00	0,00	0,00	0,00	0,00	0,00	0,00	0,00	0,00
		po zmianach	1 952 580,00	1 502 580,00	1 496 580,00	524 910,00	971 670,00	0,00	6 000,00	0,00	0,00	0,00	0,00	450 000,00	450 000,00	0,00	0,00
70004	Różne jednostki obsługi gospodarki mieszkaniowej	przed zmianą	1 210 800,00	1 210 800,00	1 204 800,00	502 200,00	702 600,00	0,00	6 000,00	0,00	0,00	0,00	0,00	0,00	0,00	0,00	0,00
		zmniejszenie	0,00	0,00	0,00	0,00	0,00	0,00	0,00	0,00	0,00	0,00	0,00	0,00	0,00	0,00	0,00
		zwiększenie	24 000,00	24 000,00	24 000,00	0,00	24 000,00	0,00	0,00	0,00	0,00	0,00	0,00	0,00	0,00	0,00	0,00
		po zmianach	1 234 800,00	1 234 800,00	1 228 800,00	502 200,00	726 600,00	0,00	6 000,00	0,00	0,00	0,00	0,00	0,00	0,00	0,00	0,00

Dział	Rozdział	Nazwa	Plan	Wydanki bieżące	Z tego									Wydanki majątkowe	z tego:		
					wydatki jednostek budżetowych,	z tego:		dotacje na zadania bieżące	świadczenia na rzecz osób fizycznych;	wydatki na programy finansowane z udziałem środków, o których mowa w art. 5 ust. 1 pkt 2 i 3	wydatki z tytułu poręczeń i gwarancji	obsługa długu	inwestycje i zakupy inwestycyjne		w tym:		
						wynagrodzenia i składki od nich naliczane	wydatki związane z realizacją ich statutowych zadań;								na programy finansowane z udziałem środków, o których mowa w art. 5 ust. 1 pkt 2 i 3,	zakup i objęcie akcji i udziałów oraz wniesienie wkładów do spółek prawa handlowego.	
																	16
1	2	4	5	6	7	8	9	10	11	12	13	14	15	16	17	18	
70005	Gospodarka gruntami i nieruchomościami	przed zmianą	1 837 780,00	287 780,00	287 780,00	22 710,00	265 070,00	0,00	0,00	0,00	0,00	0,00	0,00	1 550 000,00	1 550 000,00	0,00	0,00
		zmniejszenie	-1 120 000,00	-20 000,00	-20 000,00	0,00	-20 000,00	0,00	0,00	0,00	0,00	0,00	0,00	-1 100 000,00	-1 100 000,00	0,00	0,00
		zwiększenie	0,00	0,00	0,00	0,00	0,00	0,00	0,00	0,00	0,00	0,00	0,00	0,00	0,00	0,00	0,00
		po zmianach	717 780,00	267 780,00	267 780,00	22 710,00	245 070,00	0,00	0,00	0,00	0,00	0,00	0,00	450 000,00	450 000,00	0,00	0,00
750	Administracja publiczna	przed zmianą	5 080 803,00	5 063 803,00	4 776 047,00	3 627 351,00	1 148 696,00	0,00	287 756,00	0,00	0,00	0,00	0,00	17 000,00	17 000,00	0,00	0,00
		zmniejszenie	0,00	0,00	0,00	0,00	0,00	0,00	0,00	0,00	0,00	0,00	0,00	0,00	0,00	0,00	0,00
		zwiększenie	916,00	916,00	916,00	0,00	916,00	0,00	0,00	0,00	0,00	0,00	0,00	0,00	0,00	0,00	0,00
		po zmianach	5 081 719,00	5 064 719,00	4 776 963,00	3 627 351,00	1 149 612,00	0,00	287 756,00	0,00	0,00	0,00	0,00	17 000,00	17 000,00	0,00	0,00
75095	Pozostała działalność	przed zmianą	239 555,00	239 555,00	118 235,00	16 000,00	102 235,00	0,00	121 320,00	0,00	0,00	0,00	0,00	0,00	0,00	0,00	0,00
		zmniejszenie	0,00	0,00	0,00	0,00	0,00	0,00	0,00	0,00	0,00	0,00	0,00	0,00	0,00	0,00	0,00
		zwiększenie	916,00	916,00	916,00	0,00	916,00	0,00	0,00	0,00	0,00	0,00	0,00	0,00	0,00	0,00	0,00
		po zmianach	240 471,00	240 471,00	119 151,00	16 000,00	103 151,00	0,00	121 320,00	0,00	0,00	0,00	0,00	0,00	0,00	0,00	0,00
754	Bezpieczeństwo publiczne i ochrona przeciwpożarowa	przed zmianą	681 600,00	468 600,00	433 600,00	116 276,00	317 324,00	0,00	35 000,00	0,00	0,00	0,00	0,00	213 000,00	213 000,00	0,00	0,00
		zmniejszenie	-33 000,00	-33 000,00	0,00	0,00	0,00	0,00	-33 000,00	0,00	0,00	0,00	0,00	0,00	0,00	0,00	0,00
		zwiększenie	33 000,00	33 000,00	33 000,00	0,00	33 000,00	0,00	0,00	0,00	0,00	0,00	0,00	0,00	0,00	0,00	0,00
		po zmianach	681 600,00	468 600,00	466 600,00	116 276,00	350 324,00	0,00	2 000,00	0,00	0,00	0,00	0,00	213 000,00	213 000,00	0,00	0,00
75412	Ochotnicze straż pożarne	przed zmianą	426 500,00	256 000,00	221 000,00	0,00	221 000,00	0,00	35 000,00	0,00	0,00	0,00	0,00	170 500,00	170 500,00	0,00	0,00
		zmniejszenie	-33 000,00	-33 000,00	0,00	0,00	0,00	0,00	-33 000,00	0,00	0,00	0,00	0,00	0,00	0,00	0,00	0,00
		zwiększenie	33 000,00	33 000,00	33 000,00	0,00	33 000,00	0,00	0,00	0,00	0,00	0,00	0,00	0,00	0,00	0,00	0,00
		po zmianach	426 500,00	256 000,00	254 000,00	0,00	254 000,00	0,00	2 000,00	0,00	0,00	0,00	0,00	170 500,00	170 500,00	0,00	0,00
757	Obsługa długu publicznego	przed zmianą	1 000 310,00	1 000 310,00	0,00	0,00	0,00	0,00	0,00	0,00	0,00	174 310,00	826 000,00	0,00	0,00	0,00	0,00
		zmniejszenie	-200 000,00	-200 000,00	0,00	0,00	0,00	0,00	0,00	0,00	0,00	0,00	-200 000,00	0,00	0,00	0,00	0,00
		zwiększenie	0,00	0,00	0,00	0,00	0,00	0,00	0,00	0,00	0,00	0,00	0,00	0,00	0,00	0,00	0,00
		po zmianach	800 310,00	800 310,00	0,00	0,00	0,00	0,00	0,00	0,00	0,00	174 310,00	626 000,00	0,00	0,00	0,00	0,00
75702	Obsługa papierów wartościowych, kredytów i pożyczek jednostek samorządu terytorialnego	przed zmianą	826 000,00	826 000,00	0,00	0,00	0,00	0,00	0,00	0,00	0,00	0,00	826 000,00	0,00	0,00	0,00	0,00
		zmniejszenie	-200 000,00	-200 000,00	0,00	0,00	0,00	0,00	0,00	0,00	0,00	0,00	-200 000,00	0,00	0,00	0,00	0,00
		zwiększenie	0,00	0,00	0,00	0,00	0,00	0,00	0,00	0,00	0,00	0,00	0,00	0,00	0,00	0,00	0,00
		po zmianach	626 000,00	626 000,00	0,00	0,00	0,00	0,00	0,00	0,00	0,00	0,00	0,00	626 000,00	0,00	0,00	0,00
758	Różne rozliczenia	przed zmianą	230 465,00	230 465,00	230 465,00	0,00	230 465,00	0,00	0,00	0,00	0,00	0,00	0,00	0,00	0,00	0,00	0,00
		zmniejszenie	0,00	0,00	0,00	0,00	0,00	0,00	0,00	0,00	0,00	0,00	0,00	0,00	0,00	0,00	0,00
		zwiększenie	47 333,00	47 333,00	47 333,00	0,00	47 333,00	0,00	0,00	0,00	0,00	0,00	0,00	0,00	0,00	0,00	0,00
		po zmianach	277 798,00	277 798,00	277 798,00	0,00	277 798,00	0,00	0,00	0,00	0,00	0,00	0,00	0,00	0,00	0,00	0,00
75818	Rezerwy ogólne i celowe	przed zmianą	230 465,00	230 465,00	230 465,00	0,00	230 465,00	0,00	0,00	0,00	0,00	0,00	0,00	0,00	0,00	0,00	0,00
		zmniejszenie	0,00	0,00	0,00	0,00	0,00	0,00	0,00	0,00	0,00	0,00	0,00	0,00	0,00	0,00	0,00
		zwiększenie	47 333,00	47 333,00	47 333,00	0,00	47 333,00	0,00	0,00	0,00	0,00	0,00	0,00	0,00	0,00	0,00	0,00
		po zmianach	277 798,00	277 798,00	277 798,00	0,00	277 798,00	0,00	0,00	0,00	0,00	0,00	0,00	0,00	0,00	0,00	0,00
801	Oświata i wychowanie	przed zmianą	24 557 231,00	24 244 231,00	23 338 987,00	18 874 495,00	4 464 492,00	466 892,00	438 352,00	0,00	0,00	0,00	0,00	313 000,00	313 000,00	0,00	0,00
		zmniejszenie	-31 297,00	-31 297,00	-19 421,00	-19 421,00	0,00	-11 876,00	0,00	0,00	0,00	0,00	0,00	0,00	0,00	0,00	0,00
		zwiększenie	161 137,00	161 137,00	149 613,00	0,00	149 613,00	9 024,00	2 500,00	0,00	0,00	0,00	0,00	0,00	0,00	0,00	0,00
		po zmianach	24 687 071,00	24 374 071,00	23 469 179,00	18 855 074,00	4 614 105,00	464 040,00	440 852,00	0,00	0,00	0,00	0,00	313 000,00	313 000,00	0,00	0,00
80101	Szkoły podstawowe	przed zmianą	10 818 063,00	10 618 063,00	10 112 605,00	8 814 280,00	1 298 325,00	251 352,00	254 106,00	0,00	0,00	0,00	0,00	200 000,00	200 000,00	0,00	0,00
		zmniejszenie	-20 423,00	-20 423,00	-13 553,00	-13 553,00	0,00	-6 870,00	0,00	0,00	0,00	0,00	0,00	0,00	0,00	0,00	0,00
		zwiększenie	58 184,00	58 184,00	58 184,00	0,00	58 184,00	0,00	0,00	0,00	0,00	0,00	0,00	0,00	0,00	0,00	0,00
		po zmianach	10 855 824,00	10 655 824,00	10 157 236,00	8 800 727,00	1 356 509,00	244 482,00	254 106,00	0,00	0,00	0,00	0,00	200 000,00	200 000,00	0,00	0,00
80103	Oddziały przedszkolne w szkołach podstawowych	przed zmianą	336 534,00	336 534,00	296 223,00	282 715,00	13 508,00	24 540,00	15 771,00	0,00	0,00	0,00	0,00	0,00	0,00	0,00	0,00
		zmniejszenie	-2 500,00	-2 500,00	-2 500,00	-2 500,00	0,00	0,00	0,00	0,00	0,00	0,00	0,00	0,00	0,00	0,00	0,00
		zwiększenie	4 114,00	4 114,00	0,00	0,00	0,00	1 614,00	2 500,00	0,00	0,00	0,00	0,00	0,00	0,00	0,00	0,00
		po zmianach	338 148,00	338 148,00	293 723,00	280 215,00	13 508,00	26 154,00	18 271,00	0,00	0,00	0,00	0,00	0,00	0,00	0,00	0,00

Dział	Rozdział	Nazwa	Plan	Wydanki bieżące	Z tego:									Wydanki majątkowe	z tego:		
					wydatki jednostek budżetowych,	z tego:		dotacje na zadania bieżące	świadczenia na rzecz osób fizycznych;	wydatki na programy finansowane z udziałem środków, o których mowa w art. 5 ust. 1 pkt 2 i 3	wyплаты z tytułu poręczeń i gwarancji	obsługa długu	inwestycje i zakupy inwestycyjne		w tym:		
						wynagrodzenia i składki od nich naliczane	wydatki związane z realizacją ich statutowych zadań;								na programy finansowane z udziałem środków, o których mowa w art. 5 ust. 1 pkt 2 i 3,	zakup i objęcie akcji i udziałów oraz wniesienie wkładów do spółek prawa handlowego.	
1	2	4	5	6	7	8	9	10	11	12	13	14	15	16	17	18	
80104	Przedszkola	przed zmianą	3 357 677,00	3 249 677,00	3 009 964,00	2 644 199,00	365 765,00	191 000,00	48 713,00	0,00	0,00	0,00	108 000,00	108 000,00	0,00	0,00	
		zmniejszenie	-5 006,00	-5 006,00	0,00	0,00	0,00	-5 006,00	0,00	0,00	0,00	0,00	0,00	0,00	0,00	0,00	
		zwiększenie	17 835,00	17 835,00	17 835,00	0,00	17 835,00	0,00	0,00	0,00	0,00	0,00	0,00	0,00	0,00	0,00	
		po zmianach	3 370 506,00	3 262 506,00	3 027 799,00	2 644 199,00	383 600,00	185 994,00	48 713,00	0,00	0,00	0,00	108 000,00	108 000,00	0,00	0,00	
80110	Gimnazja	przed zmianą	5 566 079,00	5 566 079,00	5 463 994,00	4 839 933,00	624 061,00	0,00	102 085,00	0,00	0,00	0,00	0,00	0,00	0,00	0,00	
		zmniejszenie	0,00	0,00	0,00	0,00	0,00	0,00	0,00	0,00	0,00	0,00	0,00	0,00	0,00	0,00	
		zwiększenie	5 000,00	5 000,00	5 000,00	0,00	5 000,00	0,00	0,00	0,00	0,00	0,00	0,00	0,00	0,00	0,00	
		po zmianach	5 571 079,00	5 571 079,00	5 468 994,00	4 839 933,00	629 061,00	0,00	102 085,00	0,00	0,00	0,00	0,00	0,00	0,00	0,00	
80148	Stołówki szkolne i przedszkolne	przed zmianą	1 784 764,00	1 784 764,00	1 784 764,00	806 414,00	978 350,00	0,00	0,00	0,00	0,00	0,00	0,00	0,00	0,00	0,00	
		zmniejszenie	-510,00	-510,00	-510,00	-510,00	0,00	0,00	0,00	0,00	0,00	0,00	0,00	0,00	0,00	0,00	
		zwiększenie	65 686,00	65 686,00	65 686,00	0,00	65 686,00	0,00	0,00	0,00	0,00	0,00	0,00	0,00	0,00	0,00	
		po zmianach	1 849 940,00	1 849 940,00	1 849 940,00	805 904,00	1 044 036,00	0,00	0,00	0,00	0,00	0,00	0,00	0,00	0,00	0,00	
80149	Realizacja zadań wymagających stosowania specjalnej organizacji nauki i metod pracy dla dzieci w przedszkolach, oddziałach przedszkolnych w szkołach podstawowych i innych formach wychowania przedszkolnego	przed zmianą	155 607,00	155 607,00	154 210,00	133 824,00	20 386,00	0,00	1 397,00	0,00	0,00	0,00	0,00	0,00	0,00	0,00	
		zmniejszenie	0,00	0,00	0,00	0,00	0,00	0,00	0,00	0,00	0,00	0,00	0,00	0,00	0,00	0,00	
		zwiększenie	7 493,00	7 493,00	83,00	0,00	83,00	7 410,00	0,00	0,00	0,00	0,00	0,00	0,00	0,00	0,00	
		po zmianach	163 100,00	163 100,00	154 293,00	133 824,00	20 469,00	7 410,00	1 397,00	0,00	0,00	0,00	0,00	0,00	0,00	0,00	
80150	Realizacja zadań wymagających stosowania specjalnej organizacji nauki i metod pracy dla dzieci i młodzieży w szkołach podstawowych, gimnazjach, liceach ogólnokształcących, liceach profilowanych i szkołach zawodowych oraz szkołach artystycznych	przed zmianą	684 540,00	684 540,00	672 260,00	596 066,00	76 194,00	0,00	12 280,00	0,00	0,00	0,00	0,00	0,00	0,00	0,00	
		zmniejszenie	-2 858,00	-2 858,00	-2 858,00	-2 858,00	0,00	0,00	0,00	0,00	0,00	0,00	0,00	0,00	0,00	0,00	
		zwiększenie	2 825,00	2 825,00	2 825,00	0,00	2 825,00	0,00	0,00	0,00	0,00	0,00	0,00	0,00	0,00	0,00	
		po zmianach	684 507,00	684 507,00	672 227,00	593 208,00	79 019,00	0,00	12 280,00	0,00	0,00	0,00	0,00	0,00	0,00	0,00	
852	Pomoc społeczna	przed zmianą	16 551 983,00	16 551 983,00	5 043 603,00	2 306 799,00	2 736 804,00	0,00	11 508 380,00	0,00	0,00	0,00	0,00	0,00	0,00	0,00	
		zmniejszenie	-52 080,00	-52 080,00	-52 080,00	0,00	-52 080,00	0,00	0,00	0,00	0,00	0,00	0,00	0,00	0,00	0,00	
		zwiększenie	8 288,00	8 288,00	8 288,00	0,00	8 288,00	0,00	0,00	0,00	0,00	0,00	0,00	0,00	0,00	0,00	
		po zmianach	16 508 191,00	16 508 191,00	4 999 811,00	2 306 799,00	2 693 012,00	0,00	11 508 380,00	0,00	0,00	0,00	0,00	0,00	0,00	0,00	
85202	Domy pomocy społecznej	przed zmianą	1 124 110,00	1 124 110,00	1 124 110,00	0,00	1 124 110,00	0,00	0,00	0,00	0,00	0,00	0,00	0,00	0,00	0,00	
		zmniejszenie	-52 080,00	-52 080,00	-52 080,00	0,00	-52 080,00	0,00	0,00	0,00	0,00	0,00	0,00	0,00	0,00	0,00	
		zwiększenie	0,00	0,00	0,00	0,00	0,00	0,00	0,00	0,00	0,00	0,00	0,00	0,00	0,00	0,00	
		po zmianach	1 072 030,00	1 072 030,00	1 072 030,00	0,00	1 072 030,00	0,00	0,00	0,00	0,00	0,00	0,00	0,00	0,00	0,00	
85219	Ośrodki pomocy społecznej	przed zmianą	1 123 187,00	1 123 187,00	1 098 666,00	971 789,00	126 877,00	0,00	24 521,00	0,00	0,00	0,00	0,00	0,00	0,00	0,00	
		zmniejszenie	0,00	0,00	0,00	0,00	0,00	0,00	0,00	0,00	0,00	0,00	0,00	0,00	0,00	0,00	
		zwiększenie	8 288,00	8 288,00	8 288,00	0,00	8 288,00	0,00	0,00	0,00	0,00	0,00	0,00	0,00	0,00	0,00	
		po zmianach	1 131 475,00	1 131 475,00	1 106 954,00	971 789,00	135 165,00	0,00	24 521,00	0,00	0,00	0,00	0,00	0,00	0,00	0,00	
900	Gospodarka komunalna i ochrona środowiska	przed zmianą	5 872 276,00	4 452 505,00	4 402 213,00	150 762,00	4 251 451,00	0,00	0,00	50 292,00	0,00	0,00	1 419 771,00	1 419 771,00	573 740,00	0,00	
		zmniejszenie	-98 158,00	-72 900,00	-72 900,00	-54 900,00	-18 000,00	0,00	0,00	-18 000,00	0,00	0,00	-25 258,00	-25 258,00	0,00	0,00	
		zwiększenie	99 023,00	99 023,00	99 023,00	0,00	99 023,00	0,00	0,00	0,00	0,00	0,00	0,00	0,00	0,00	0,00	
		po zmianach	5 873 141,00	4 478 628,00	4 428 336,00	95 862,00	4 332 474,00	0,00	0,00	50 292,00	0,00	0,00	1 394 513,00	1 394 513,00	573 740,00	0,00	
90002	Gospodarka odpadami	przed zmianą	2 575 460,00	2 514 764,00	2 514 764,00	150 762,00	2 364 002,00	0,00	0,00	0,00	0,00	0,00	60 696,00	60 696,00	2 296,00	0,00	
		zmniejszenie	-60 158,00	-54 900,00	-54 900,00	-54 900,00	0,00	0,00	0,00	0,00	0,00	0,00	-5 258,00	-5 258,00	0,00	0,00	
		zwiększenie	97 868,00	97 868,00	97 868,00	0,00	97 868,00	0,00	0,00	0,00	0,00	0,00	0,00	0,00	0,00	0,00	
		po zmianach	2 613 170,00	2 557 732,00	2 557 732,00	95 862,00	2 461 870,00	0,00	0,00	0,00	0,00	0,00	55 438,00	55 438,00	2 296,00	0,00	
90003	Oczyszczanie miast i wsi	przed zmianą	117 500,00	117 500,00	117 500,00	0,00	117 500,00	0,00	0,00	0,00	0,00	0,00	0,00	0,00	0,00	0,00	
		zmniejszenie	-18 000,00	-18 000,00	-18 000,00	0,00	-18 000,00	0,00	0,00	0,00	0,00	0,00	0,00	0,00	0,00	0,00	
		zwiększenie	0,00	0,00	0,00	0,00	0,00	0,00	0,00	0,00	0,00	0,00	0,00	0,00	0,00	0,00	
		po zmianach	99 500,00	99 500,00	99 500,00	0,00	99 500,00	0,00	0,00	0,00	0,00	0,00	0,00	0,00	0,00	0,00	
90015	Oświetlenie ulic, placów i dróg	przed zmianą	1 213 000,00	900 000,00	900 000,00	0,00	900 000,00	0,00	0,00	0,00	0,00	0,00	313 000,00	313 000,00	0,00	0,00	
		zmniejszenie	-20 000,00	0,00	0,00	0,00	0,00	0,00	0,00	0,00	0,00	0,00	-20 000,00	-20 000,00	0,00	0,00	
		zwiększenie	0,00	0,00	0,00	0,00	0,00	0,00	0,00	0,00	0,00	0,00	0,00	0,00	0,00	0,00	
		po zmianach	1 193 000,00	900 000,00	900 000,00	0,00	900 000,00	0,00	0,00	0,00	0,00	0,00	293 000,00	293 000,00	0,00	0,00	

Dział	Rozdział	Nazwa	Plan	Z tego										z tego:				
				Wydatki bieżące	z tego:				dotacje na zadania bieżące	świadczenia na rzecz osób fizycznych;	wydatki na programy finansowane z udziałem środków, o których mowa w art. 5 ust. 1 pkt 2 i 3	wydatki z tytułu poręczeń i gwarancji	obsługa długu	Wydatki majątkowe	inwestycje i zakupy inwestycyjne	z tego:		
					wydatki jednostek budżetowych,	wynagrodzenia i składki od nich naliczane	wydatki związane z realizacją ich statutowych zadań;	w tym: na programy finansowane z udziałem środków, o których mowa w art. 5 ust. 1 pkt 2 i 3,								zakup i objęcie akcji i udziałów oraz wniesienie wkładów do spółek prawa handlowego.		
1	2	4	5	6	7	8	9	10	11	12	13	14	15	16	17	18		
	90095	Pozostała działalność		przed zmianą	180 949,00	101 949,00	101 949,00	0,00	101 949,00	0,00	0,00	0,00	0,00	79 000,00	79 000,00	0,00	0,00	
				zmniejszenie	0,00	0,00	0,00	0,00	0,00	0,00	0,00	0,00	0,00	0,00	0,00	0,00	0,00	
				zwiększenie	1 155,00	1 155,00	1 155,00	0,00	1 155,00	0,00	0,00	0,00	0,00	0,00	0,00	0,00	0,00	
				po zmianach	182 104,00	103 104,00	103 104,00	0,00	103 104,00	0,00	0,00	0,00	0,00	79 000,00	79 000,00	0,00	0,00	
		<b>Wydatki razem:</b>		przed zmianą	<b>71 954 317,00</b>	<b>60 416 534,00</b>	<b>43 837 286,00</b>	<b>26 765 898,00</b>	<b>17 071 388,00</b>	<b>2 403 304,00</b>	<b>13 099 372,00</b>	<b>76 262,00</b>	<b>174 310,00</b>	<b>826 000,00</b>	<b>11 537 783,00</b>	<b>11 537 783,00</b>	<b>1 382 916,00</b>	<b>0,00</b>
				zmniejszenie	<b>-2 612 879,00</b>	<b>-460 477,00</b>	<b>-215 601,00</b>	<b>-76 321,00</b>	<b>-139 280,00</b>	<b>-11 876,00</b>	<b>-33 000,00</b>	<b>0,00</b>	<b>0,00</b>	<b>-200 000,00</b>	<b>-2 152 402,00</b>	<b>-2 152 402,00</b>	<b>0,00</b>	<b>0,00</b>
				zwiększenie	<b>1 003 427,00</b>	<b>373 697,00</b>	<b>362 173,00</b>	<b>0,00</b>	<b>362 173,00</b>	<b>9 024,00</b>	<b>2 500,00</b>	<b>0,00</b>	<b>0,00</b>	<b>629 730,00</b>	<b>629 730,00</b>	<b>529 730,00</b>	<b>0,00</b>	<b>0,00</b>
				po zmianach	<b>70 344 865,00</b>	<b>60 329 754,00</b>	<b>43 983 858,00</b>	<b>26 689 577,00</b>	<b>17 294 281,00</b>	<b>2 400 452,00</b>	<b>13 068 872,00</b>	<b>76 262,00</b>	<b>174 310,00</b>	<b>626 000,00</b>	<b>10 015 111,00</b>	<b>10 015 111,00</b>	<b>1 912 646,00</b>	<b>0,00</b>

Załącznik nr 3  
do Uchwały nr X/.../15  
Rady Miejskiej w Czersku  
z dnia 30 września 2015 roku

## Wydatki majątkowe w 2015 r.

### 1. Plan wydatków inwestycyjnych

w zł

Lp.	Dział	Rozdział	Nazwa zadania	Zmiana (+,-)	Plan
1	2	3	4	5	6
	<b>010</b>		<b>Rolnictwo i łowiectwo</b>	<b>(-) 384 926</b>	<b>2 273 750</b>
1.		01010	Budowa sieci wodociągowej w sołectwie Zapędowo – etap II		103 000
2.		01010	Budowa sieci wodociągowej w miejscowościach Będźmierowice – Klaskawa – etap I i II		699 000
3.		01041	Budowa placów zabaw i siłowni zewnętrznej na terenie gminy Czersk – etap III (PROW)	(-) 55 376	114 350
4.		01041	Budowa kanalizacji sanitarnej w miejscowości Kęsza w sołectwie Lipki (PROW)	(-) 129 550	541 400
5.		01041	Czysta energia dla Gminy Czersk – montaż instalacji fotowoltaicznych (PROW)	(-) 200 000	730 000
6.		01010	Budowa sieci wodociągowej do Błot – projekt		15 000
7.		01042	Modernizacja drogi dojazdowej do gruntów rolnych		71 000
	<b>050</b>		<b>Rybołówstwo i rybactwo</b>		<b>7 200</b>
8.		05011	Zwrot niesłusznie pobranej dotacji z tytułu budowy ogólnodostępnego wielofunkcyjnego boiska przy ZS w Łęgu		7 200
	<b>600</b>		<b>Transport i łączność</b>	<b>(-) 112 488</b>	<b>4 064 298</b>
8.		60016	Budowa chodników – fundusz sołecki		27 255
9.		60016	Przebudowa ulicy Gen. Sikorskiego w Czersku		400 000
10.		60017	Budowa dróg transportu rolnego		100 000
11.		60016	Modernizacja dróg – fundusz sołecki		137 226
12.		60016	Budowa chodników – dodatkowe ś.j.p.	1 512	105 610
13.		60016	Przebudowa ulicy Polnej w Łęgu wraz z budową kanalizacji deszczowej – etap II	(-) 6 500	277 500
14.		60016	Modernizacja dróg - dodatkowe ś.j.p.		42 367
15.		60016	Przebudowa mostu w AL..1000-Lecia w Czersku		35 055
16.		60016	Budowa drogi Malachin – Łubna – projekt		36 000
17.		60016	Poprawa bezpieczeństwa komunikacyjnego w obszarze drogi krajowej nr 22 poprzez budowę drogi Łąg – Wądoły – Gmina Czarna Woda	(-) 100 000	1 970 000
18.		60016	Stabilizacja gruntu emulsją asfaltową i cementem z n iarnianiem kruszywem naturalnym łamanym 0-31,5 w Kłodni (CzBO)		84 000
19.		60016	Stabilizacja emulsją asfaltową wraz z n iarnianiem – Dąbki – Konewki		84 000
20.		60016	Utwardzenie ulicy Ludwika Zabrockiego w Czersku płytami YOMB (CzBO)	(-) 7 500	37 500
21.		60016	Modernizacja drogi do Będźmierowic		204 800
22.		60016	Opracowanie dokumentacji drogi do Dąbek		30 000
23.		60016	Budowa ulicy Marszałka Józefa Piłsudskiego w Czersku		288 200
24.		60016	Budowa i modernizacja dróg		138 945
25.		60095	Montaż masztów internetowych		36 000
26.		60016	Budowa wiat przystankowych		29 840
	<b>630</b>		<b>Turystyka</b>		<b>108 000</b>

27.		63095	Dokumentacja budowy ścieżki rowerowej w Gutowcu – etap II (CzBO)		15 000
28.		63095	Projekt ścieżki rowerowej z Łęga – Kolonii do Czerska wzdłuż drogi krajowej nr 22 (CzBO)		79 000
29.		63095	Projekt ścieżki rowerowej w Łęgu		14 000
	<b>700</b>		<b>Gospodarka mieszkaniowa</b>	<b>(-) 1 100 000</b>	<b>450 000</b>
30.		70005	Wykup nieruchomości		350 000
31.		70005	Budowa kompleksu budynków mieszkalnych w rejonie ulicy Transportowców w Czersku	(-) 1 100 000	100 000
	<b>750</b>		<b>Administracja publiczna</b>		<b>17 000</b>
32.		75023	Zakup sprzętu komputerowego w Urzędzie Miejskim		12 600
33.		75023	Rozbudowa klimatyzacji w pomieszczeniach UM w Czersku		4 400
	<b>754</b>		<b>Bezpieczeństwo publiczne i ochrona przeciwpożarowa</b>		<b>213 000</b>
34.		75412	Przebudowa remizy OSP w Rytle		120 000
35.		75412	Poprawa akustyki Sali zebrań oraz odnowienie elewacji frontowej w budynku OSP w Czersku (CzBO)		40 000
36.		75404	Dofinansowanie zakupu samochodu dla Policji		42 500
37.		75412	Zadaszenie zabytkowego pojazdu strażackiego na terenie OSP w Czersku		10 500
	<b>801</b>		<b>Oświata i wychowanie</b>		<b>313 000</b>
38.		80104	Wymiana płyt typu YOMB na gładką powierzchnię polbrukową na parkingu przy Przedszkolu Samorządowym nr 2 im. Jana Brzechwy w Czersku oraz umieszczenie stojaków na rowery dla dzieci, rodziców, pracowników przedszkola (CzBO)		100 000
39.		80101	Wymiana nawierzchni, ogrodzenia oraz wykonanie podjazdu dla osób niepełnosprawnych w Zespole Szkół w Rytle (CzBO)		100 000
40.		80101	Budowa parku rekreacyjno – wypoczynkowego z placem zabaw i elementami siłowni zewnętrznej przy ZS w Łęgu (CzBO)		87 500
41.		80114	Zakup komputera – ZOF		5 000
42.		80101	Wykonanie dodatkowego wzmocnienia band rolkowskiego przy Szkole Podstawowej Nr 1 w Czersku		12 500
43.		80104	Wymiana pieca gazowego w Przedszkolu Nr 1 w Czersku		8 000
	<b>900</b>		<b>Gospodarka komunalna i ochrona środowiska</b>	<b>(-) 20 000</b>	<b>1 266 371</b>
44.		90015	Budowa punktów świetlnych – fundusz sołecki		11 000
45.		90015	Budowa nowych punktów świetlnych – dodatkowe ś.j.p.		10 000
46.		90015	Budowa linii oświetlenia ulicznego	20 000	220 000
47.		90002	Rekultywacja 15 składowisk odpadów komunalnych zlokalizowanych na obszarze działania ZZO w Nowym Dworze (RPO)		2 296
48.		90001	Budowa sieci wodno-kanalizacyjnych w Czersku (m n. Akacyjowa, Derdowskiego, Klinskiego)		165 000
49.		90001	Rozbudowa systemu kanalizacji sanitarnej i zaopatrzenia w wodę na terenie aglomeracji Czersk (PO liŚ) poprzez budowę sieci kanalizacyjnej w miejscowościach: Lipki Dolne (część), Lipki Górne, Złe Mięso		698 785
50.		90015	Dokumentacja projektowa budowy oświetlenia ulicznego ścieżki rowerowej w Gutowcu (CzBO)		12 000
51.		90095	Przestrzeń do rekreacji, integracji i poznania nowych ludzi przy zbiegu ul. Gen. Bema z ul. Starogardzką (CzBO)		38 000
52.		90015	Budowa 2 punktów oświetlenia ulicznego w rejonie	(-) 40 000	0

			cmientarza w Rytlu		
53.		90001	Projekty sieci wodno – kanalizacyjnych (Długa, Starogardzka, Bukowa w Czersku)		28 290
54.		90015	Budowa punktów świetlnych (Łąg – Kolonia)		40 000
55.		90095	Zakup i montaż urządzeń na placu zabaw w Rytlu		20 000
56.		90095	Wyposażenie placu zabaw w Kwiekach		10 000
57.		90095	Zakup urządzenia zabawowego do Parku Borowiackiego		11 000
		<b>921</b>	<b>Kultura i ochrona dziedzictwa narodowego</b>		<b>305 000</b>
58.		92105	Budowa świetlicy wiejskiej w Klaskawie – etap I		270 000
59.		92105	Montaż klimatyzacji w świetlicy wiejskiej w Gotelciu (CzBO)		35 000
		<b>926</b>	<b>Kultura fizyczna i sport</b>		<b>14 900</b>
60.		92601	„Fitness” Club pod gołym niebem teren przy LCKEiOP w Będźmierowicach (CzBO)		14 900
			<b>Razem</b>	<b>(-) 1 617 414</b>	<b>9 032 519</b>

## 2. Dotacje na inwestycje

w zł

Lp			Nazwa zadania	Zmiana (+,-)	Plan
1	2	3	4	5	6
	<b>900</b>		<b>Gospodarka komunalna i ochrona środowiska</b>	<b>(-) 5 258</b>	<b>128 142</b>
1.		90002	Dotacja dla Miasta Chojnice – rekultywacja wysypisk (porozumienie)		3 400
2.		90002	Program usuwania azbestu z terenu gminy Czersk	(-) 5 258	49 742
3.		90001	Program budowy przydomowych oczyszczalni ścieków i szczelnych zbiorników bezodpływowych		55 000
4.		90001	Program budowy przydomowych przepompowni ścieków		20 000
			<b>Ogółem</b>	<b>(-) 5 258</b>	<b>128 142</b>

## 3. Pomoc finansowa na inwestycje

w zł

Lp			Nazwa zadania	Zmiana (+,-)	Plan
1	2	3	4	5	6
	<b>600</b>		<b>Transport i łączność</b>	<b>100 000</b>	<b>854 450</b>
1.		60014	Przebudowa drogi Czersk – Karsin – Wiele – Lubnia na odcinku Malachin – granica powiatu		250 000
2.		60014	Poprawa bezpieczeństwa na drogach powiatu chojnickiego poprzez modernizację dróg powiatowych – etap II – droga Gutowiec – Krzyż i ul. Długa w Łęgu		504 450
3.		60014	Poprawa bezpieczeństwa na drogach Powiatu Chojnickiego	100 000	100 000
			<b>Ogółem</b>	<b>100 000</b>	<b>854 450</b>



Załącznik nr 4  
do Uchwały nr X/./15  
Rady Miejskiej w Czersku  
z dnia 30 września 2015 r.

### Przychody i rozchody na 2015 r.

#### Przychody

w zł

§	Wyszczególnienie	Plan
1	2	3
950	Wolne środki, o których mowa w art. 217 us. 2 pkt 6 ustawy	2 860 000
	<b>Razem</b>	<b>2 860 000</b>

#### Rozchody

w zł

§	Wyszczególnienie	Plan
1	2	3
992	Splaty otrzymanych krajowych pożyczek i kredytów	3 150 000
	<b>Razem</b>	<b>3 150 000</b>

Załącznik nr 5  
do Uchwały nr X/.../15  
Rady Miejskiej w Czersku  
z dnia 30 września 2015 r.

**Dochody i wydatki z tytułu opłat pobieranych na podstawie ustawy z dnia 13 września 1996 r.  
o utrzymaniu czystości i porządku w gminach (Dz. U z 2012 r. poz. 391 ze zm.) w 2015 r.**

w zł

Dział	Rozdział	Wyszczególnienie	Plan	
			Dochody	Wydatki
1	2	3	4	5
<b>900</b>		<b>Gospodarka komunalna i ochrona środowiska</b>	<b>2 081 610</b>	
	<b>90002</b>	<b>Gospodarka odpadami</b>	<b>2 081 610</b>	
		Oplata za gospodarowanie odpadami komunalnymi	2 081 610	
<b>900</b>		<b>Gospodarka komunalna i ochrona środowiska</b>		<b>2 424 578</b>
	<b>90002</b>	<b>Gospodarka odpadami</b>		<b>2 424 578</b>
		Koszty funkcjonowania systemu gospodarowania odpadami komunalnymi		2 424 578
		<b>Ogółem</b>	<b>2 081 610</b>	<b>2 424 578</b>

Załącznik nr 6  
do Uchwały nr X/.../15  
Rady Miejskiej w Czersku  
z dnia 30 września 2015 r.

**Dochody z tytułu opłat pobieranych na podstawie ustawy z dnia 21 marca 1985 r. o drogach publicznych (Dz. U. z 2013 r. poz. 260 ze zm.) i wydatki na realizację zadań z zakresu art. 20d pkt.1-3 ustawy o drogach publicznych w 2015 r.**

w zł

Dział	Rozdział	Wyszczególnienie	Plan	
			Dochody	Wydatki
1	2	3	4	5
<b>600</b>		<b>Transport i łączność</b>		<b>140 000</b>
	<b>60016</b>	<b>Drogi publiczne gminne</b>		<b>140 000</b>
		Utrzymanie i przebudowa dróg		140 000
<b>754</b>		<b>Bezpieczeństwo publiczne i ochrona przeciwpożarowa</b>	<b>140 000</b>	
	<b>75416</b>	<b>Straż gminna (miejska)</b>	<b>140 000</b>	
		Grzywny, mandaty i inne kary pieniężne od osób fizycznych	140 000	
		<b>Ogółem</b>	<b>140 000</b>	<b>140 000</b>