





**ZMIANA STUDIUM UWARUNKOWAŃ I KIERUNKÓW ZAGOSPODAROWANIA PRZESTRZENNEGO GMINY CZERSK
dla obszaru w granicach administracyjnych miasta i gminy**

**UWARUNKOWANIA ZAGOSPODAROWANIA PRZESTRZENNEGO
- UŻYTKOWANIE TERENÓW -**

Objaśnienie oznaczeń i symboli

PODZIAŁ ADMINISTRACYJNY

-  - granica gminy Czersk - obszar opracowania Studium
-  - granice obrębów geodezyjnych
-  - granica województwa pomorskiego
-  - działki geodezyjne
- Łąg** - nazwy obrębów geodezyjnych

UŻYTKOWANIE TERENÓW

-  - istniejące budynki
-  - tereny PGL Lasy Państwowe
-  - tereny produkcyjne
-  - tereny zabudowane
-  - tereny leśne
-  - łąki i pastwiska
-  - tereny rolne
-  - wody powierzchniowe
-  - drogi

