








PROGNOZA ODDZIAŁYWANIA NA ŚRODOWISKO DO PROJEKTU MIEJSCOWEGO PLANU ZAGOSPODAROWANIA PRZESTRZENNEGO

dla terenu w rejonie ulicy
Księdza Gracjana Nagierskiego
oraz Krokusowej w Rytlu

- CZĘŚĆ GRAFICZNA -

Objaśnienia*

-  - obszar objęty projektem planu
-  - działki ewidencyjne
-  - istniejąca zabudowa
-  - Obszar Natura 2000 Bory Tucholskie PLB 220009
-  - napowietrzna linia elektroenergetyczna średniego napięcia
-  - główny kierunek emisji hałasu komunikacyjnego
-  - kierunek spływu wód podziemnych

* obszar planu w całości położony jest w granicach:
- Otuliny Tucholskiego Parku Krajobrazowego;
- terenów położonych w odległości 150 m od czynnego cmentarza

układ 2000 pas 6; podkład: geoportal.gov.pl;
projekt miejscowego planu zagospodarowania przestrzennego terenu w rejonie
ulicy Księdza Gracjana Nagierskiego oraz Krokusowej w Rytlu

cmentarz

Opracowanie:
Martyna Gruczyk
Jakub Makarewicz
Paulina Matecka
Pracownia Ochrony Środowiska
i Systemów Informacji Geograficznej
GEOECOM
Toruń, 2023 r.

6485504.0

6485604.0

6485704.0

5958255.0

5958175.0