



DZIENNIK URZĘDOWY

WOJEWÓDZTWA POMORSKIEGO

Gdańsk, dnia 21.12.2022 r.

Poz. 5267

UCHWAŁA Nr LI/580/22

RADY MIEJSKIEJ W CZERSKU

z dnia 29 listopada 2022 r.

w sprawie miejscowego planu zagospodarowania przestrzennego terenu w rejonie ulicy Widokowej w Ostrowitem

Na podstawie art. 18 ust. 2 pkt 5 ustawy z dnia 8 marca 1990 r. o samorządzie gminnym (t.j. – Dz. U. z 2022 r., poz. 559 ze zm.), art. 20 ust. 1 i art. 27 ustawy z dnia 27 marca 2003 r. o planowaniu i zagospodarowaniu przestrzennym (t.j. – Dz. U. z 2022 r., poz. 503 ze zm.) oraz uchwały nr XLII/485/22 Rady Miejskiej w Czersku z dnia 25 stycznia 2022 r. w sprawie przystąpienia do sporządzenia miejscowego planu zagospodarowania przestrzennego terenu w rejonie ulicy Widokowej w Ostrowitem, potwierdzeniu, że nie narusza on ustaleń Studium uwarunkowań i kierunków zagospodarowania przestrzennego Gminy Czersk w granicach administracyjnych gminy, uchwalonego uchwałą nr XXXVI/301/14 Rady Miejskiej w Czersku z dnia 28 lutego 2014 r. w sprawie zmiany Studium uwarunkowań i kierunków zagospodarowania przestrzennego Gminy Czersk w granicach administracyjnych miasta i gminy

Rada Miejska uchwala, co następuje:

§ 1. 1. Uchwala się miejscowy plan zagospodarowania przestrzennego terenu w rejonie ulicy Widokowej w Ostrowitem, zwany dalej planem.

2. Plan obejmuje obszar położony w rejonie ulicy Widokowej i Jeziora Ostrowitego w Ostrowitem, którego granice przedstawiono na rysunku planu w skali 1:1000, stanowiący załącznik nr 1 do uchwały.

3. Integralnymi częściami uchwały są:

- 1) rysunek planu w skali 1:1000, stanowiący załącznik nr 1 do uchwały,
- 2) rozstrzygnięcie o sposobie rozpatrzenia uwag do projektu planu, stanowiące załącznik nr 2 do uchwały,
- 3) rozstrzygnięcie o sposobie realizacji zapisanych w planie inwestycji z zakresu infrastruktury technicznej, należących do zadań własnych gminy oraz zasadach ich finansowania, zgodnie z przepisami o finansach publicznych, stanowiące załącznik nr 3 do uchwały,
- 4) dane przestrzenne, o których mowa w art. 67a ust. 3 z dnia 27 marca 2003 r. o planowaniu i zagospodarowaniu przestrzennym, stanowiące załącznik nr 4 do uchwały.

4. Obowiązującymi ustaleniami na rysunku planu są:

- 1) granica obszaru objętego planem,
- 2) linie rozgraniczające tereny o różnym przeznaczeniu lub różnych zasadach zagospodarowania,
- 3) nieprzekraczalne linie zabudowy,
- 4) przeznaczenie terenu: MNW-ML – teren zabudowy mieszkaniowej jednorodzinnej wolnostojącej, zabudowy letniskowej lub rekreacji indywidualnej.

5. Oznaczeniami informacyjnymi na rysunku planu są:

- 1) wymiarowanie (w metrach),
- 2) linia brzegowa Jeziora Ostrowite,
- 3) linia wyznaczająca odległość 100 m od linii brzegowej Jeziora Ostrowite.

§ 2. Ilekroć w uchwale jest mowa o:

- 1) adaptacji – należy przez to rozumieć przystosowanie istniejących budynków oraz obiektów i urządzeń infrastruktury technicznej do funkcji określonej planem, w tym przebudowę i zmianę dotychczasowej funkcji z zachowaniem ustaleń niniejszej uchwały,
- 2) linii rozgraniczającej tereny o różnym przeznaczeniu lub różnych zasadach zagospodarowania – należy przez to rozumieć linie rozdzielające tereny o różnym przeznaczeniu lub różnych zasadach zagospodarowania,
- 3) nieprzekraczalnej linii zabudowy – należy przez to rozumieć linię przedstawioną na rysunku planu, wyznaczającą granicę części wewnętrznej terenu, poza którym nie może być sytuowana zabudowa, z wyłączeniem: podziemnych części budynku znajdujących się całkowicie poniżej poziomu terenu, grubości warstw izolacji termicznej, tynków lub okładzin zewnętrznych, okapów i gzymsów, rynien, rur spustowych, podokienników oraz innych detali wystroju architektonicznego elewacji, które mogą wykraczać poza linię zabudowy nie więcej niż 0,8 m, daszków nad wejściami, balkonów, galerii, tarasów, wykuszy, schodów zewnętrznych, pochylni, ramp, które mogą wykraczać poza linię zabudowy nie więcej niż 1,5 m, miejsc do czasowego gromadzenia odpadów stałych,
- 4) powierzchni zabudowy – należy przez to rozumieć powierzchnię terenu zajęta przez budynek w stanie wykończonym – powierzchnia zabudowy jest wyznaczona przez rzut pionowy zewnętrznych krawędzi budynku na powierzchnię terenu,
- 5) przepisach odrębnych – należy przez to rozumieć przepisy ustaw wraz z aktami wykonawczymi oraz akty prawa stanowionego przez organy samorządu województwa i wojewodę,
- 6) symbolu terenu – należy przez to rozumieć oznaczenie cyfrowo-literowe, gdzie cyfra oznacza kolejny numer porządkowy, a litery oznaczają przeznaczenie terenu,
- 7) terenie – należy przez to rozumieć obszar wyznaczony na rysunku planu liniami rozgraniczającymi tereny o różnym przeznaczeniu lub różnych zasadach zagospodarowania,
- 8) ustawie – należy przez to rozumieć ustawę z dnia 27 marca 2003 r. o planowaniu i zagospodarowaniu przestrzennym.

§ 3. Dla terenu oznaczonego symbolem 1MNW-ML ustala się przeznaczenie: teren zabudowy mieszkaniowej jednorodzinnej wolnostojącej, zabudowy letniskowej lub rekreacji indywidualnej.

§ 4. Zasady ochrony i kształtowania ładu przestrzennego

1. Ustala się wymóg harmonizowania budynków usytuowanych w granicach jednego terenu pod względem kolorystycznym, geometrii dachów, rozwiązań materiałowych pokrycia dachowego.

2. Obowiązuje stosowanie pokryć dachowych w naturalnych kolorach materiału ceramicznego.

3. Obowiązuje zakaz lokalizacji funkcji i obiektów niezwiązanych z podstawowym przeznaczeniem terenu i jego obsługą, z wyłączeniem inwestycji celu publicznego.

4. Wysokość inwestycji celu publicznego: zgodnie z przepisami odrębnymi.

5. Dopuszcza się adaptację, rozbudowę i nadbudowę istniejącej zabudowy, z zachowaniem ustaleń niniejszej uchwały.

6. Obowiązuje zakaz lokalizowania wolno stojących budynków gospodarczych i garaży: funkcje gospodarczo-garażowe wyłącznie jako wbudowane w bryłę budynku mieszkalnego, letniskowego lub rekreacji indywidualnej.

§ 5. Zasady ochrony środowiska, przyrody i krajobrazu

1. Ustala się następujące standardy akustyczne w rozumieniu przepisów odrębnych, dotyczących ochrony środowiska: jak dla terenów zabudowy mieszkaniowej jednorodzinnej.

2. Obowiązek ochrony drzew, z zachowaniem przepisów odrębnych oraz wzbogacenia obszaru zróżnicowanymi formami zieleni.

3. Przy projektowaniu zieleni towarzyszącej zabudowie i zagospodarowaniu terenu należy stosować gatunki drzew adekwatne siedliskowo.

4. Projektowane użytkowanie i zagospodarowanie terenu nie może stanowić źródła zanieczyszczeń dla środowiska wodno-gruntowego.

5. Nakaz zabezpieczania budynków usytuowanych wzdłuż dróg publicznych przed hałasem i drganiami, zgodnie z przepisami odrębnymi.

6. Zakaz lokalizacji przedsięwzięć mogących potencjalnie znacząco i zawsze znacząco oddziaływać na środowisko, zgodnie z przepisami odrębnymi, z wyłączeniem inwestycji celu publicznego.

§ 6. Zasady kształtowania krajobrazu

Nie występuje potrzeba określania.

§ 7. Zasady ochrony dziedzictwa kulturowego i zabytków, w tym krajobrazów kulturowych oraz dóbr kultury współczesnej

Nie występuje potrzeba określania.

§ 8. Wymagania wynikające z potrzeb kształtowania przestrzeni publicznych

Nie występuje potrzeba określania.

§ 9. Zasady kształtowania zabudowy oraz wskaźniki zagospodarowania terenu, maksymalna i minimalna intensywność zabudowy jako wskaźnik powierzchni całkowitej zabudowy w odniesieniu do powierzchni działki budowlanej, minimalny udział procentowy powierzchni biologicznie czynnej w odniesieniu do powierzchni działki budowlanej, maksymalna wysokość zabudowy, minimalna liczba miejsc do parkowania, w tym miejsca przeznaczone na parkowanie pojazdów zaopatrzonych w kartę parkingową i sposób ich realizacji oraz linie zabudowy i gabaryty obiektów

Ustala się następujące zasady:

- 1) linie zabudowy: ustala się nieprzekraczalne linie zabudowy zgodnie z rysunkiem planu,
- 2) maksymalna wysokość zabudowy: do 8,0 m, do dwóch kondygnacji nadziemnych,
- 3) geometria dachów: dachy dwuspadowe o kącie nachylenia połaci dachowych od 30 ° do 50 °, położenie kalenicy dachu prostopadle do osi drogi publicznej,
- 4) maksymalna i minimalna intensywność zabudowy jako wskaźnik powierzchni całkowitej zabudowy w odniesieniu do powierzchni działki budowlanej: 0,05 – 0,6,
- 5) minimalny udział procentowy powierzchni biologicznie czynnej w odniesieniu do powierzchni działki budowlanej: 50%,
- 6) stosunek powierzchni zabudowy do powierzchni działki: maksymalnie 0,3,
- 7) minimalna liczba miejsc do parkowania, w tym miejsca przeznaczone na parkowanie pojazdów zaopatrzonych w kartę parkingową i sposób ich realizacji:
 - a) minimum 2 miejsca parkingowe na 1 budynek mieszkalny, letniskowy lub rekreacji indywidualnej,
 - b) miejsca przeznaczone na parkowanie pojazdów zaopatrzonych w kartę parkingową: zgodnie z przepisami odrębnymi,
 - c) miejsca parkingowe realizowane jako odkryte lub garażowe,
- 8) minimalna powierzchnia nowo wydzielanej działki budowlanej: nie występuje potrzeba określania.

§ 10. Granice i sposoby zagospodarowania terenów lub obiektów podlegających ochronie na podstawie odrębnych przepisów, terenów górniczych, a także obszarów szczególnego zagrożenia powodzią, obszarów osuwania się mas ziemnych, krajobrazów priorytetowych określonych w audycie krajobrazowym oraz w planach zagospodarowania przestrzennego województwa

1. Obszar planu w całości położony jest w granicach obszaru Natura 2000 Obszar Specjalnej Ochrony Ptaków PLB220009 Bory Tucholskie: obowiązują przepisy odrębne.

2. Obszar planu w całości położony jest w granicach Tucholskiego Parku Krajobrazowego: obowiązują przepisy odrębne, w tym zakaz lokalizowania zabudowy w odległości 100 m od linii brzegowej Jeziora Ostrowitego, z wyjątkiem obiektów służących turystyce wodnej, gospodarce wodnej i rybackiej.

3. W granicach planu nie występują tereny górnicze, obszary szczególnego zagrożenia powodzią, ani obszary osuwania się mas ziemnych.

4. Dotychczas nie przyjęto audytu krajobrazowego dla Województwa Pomorskiego. W Planie zagospodarowania przestrzennego województwa nie określono krajobrazów priorytetowych.

§ 11. Szczegółowe zasady i warunki scalania i podziału nieruchomości objętych planem miejscowym

Nie występuje potrzeba określania.

§ 12. Szczególne warunki zagospodarowania terenów oraz ograniczenia w ich użytkowaniu, w tym zakaz zabudowy

Nie występuje potrzeba określania.

§ 13. Zasady modernizacji, rozbudowy i budowy systemów komunikacji i infrastruktury technicznej

1. Dopuszcza się modernizację, budowę, przebudowę oraz rozbudowę urządzeń infrastruktury technicznej.

2. Urządzenia infrastruktury technicznej lokalizować w miarę możliwości za nieprzekraczalnymi liniami zabudowy, wzdłuż granic działek lub ogrodzeń, a także w sposób umożliwiający realizację przyłączy dla nowych użytkowników w granicach działek.

3. Przewody sieci infrastruktury technicznej realizować jako podziemne, zgodnie z przepisami odrębnymi.

4. Zasady zaopatrzenia w wodę: z sieci wodociągowej.

5. Zasady odprowadzania ścieków bytowych: do sieci kanalizacji sanitarnej.

6. Zasady odprowadzania wód opadowych i roztopowych:

1) na grunt lub do gruntu, zgodnie z przepisami odrębnymi,

2) dopuszcza się odprowadzanie wód opadowych i roztopowych do kanalizacji deszczowej, po jej wybudowaniu.

7. Zasady zaopatrzenia w energię elektryczną: z sieci elektroenergetycznej.

8. Zasady zaopatrzenia w ciepło: z indywidualnych źródeł niskoemisyjnych lub bezemisyjnych.

9. Zasady zaopatrzenia w gaz: z urządzeń indywidualnych lub z sieci gazowej, po jej wybudowaniu, zgodnie z przepisami odrębnymi.

10. Zasady obsługi telekomunikacyjnej: z sieci telekomunikacyjnej.

11. Zasady gospodarowania odpadami: zgodnie z przepisami odrębnymi.

12. Należy zapewnić wodę do celów przeciwpożarowych, w tym służącą do zewnętrznego gaszenia pożaru dla nowo powstałych obiektów, zgodnie z przepisami odrębnymi.

13. Powiązania obszaru objętego planem z zewnętrznym układem komunikacyjnym zapewnia droga publiczna, usytuowana poza jego granicami, tj. ul. Widokowa przylegająca do obszaru od południowego wschodu.

14. Obsługa komunikacyjna terenu z publicznej drogi gminnej – ul. Widokowej, usytuowanej poza granicami planu.

§ 14. Sposób i termin tymczasowego zagospodarowania, urządzania i użytkowania terenów

Nie występuje potrzeba określania.

§ 15. Stawki procentowe, na podstawie których ustala się opłatę, o której mowa w art. 36 ust. 4 ustawy

Ustala się stawkę procentową, służącą naliczeniu opłaty z tytułu wzrostu wartości nieruchomości w wysokości 30%.

§ 16. Wykonanie uchwały powierza się Burmistrzowi.

§ 17.1. Uchwała podlega ogłoszeniu na tablicy ogłoszeń, w Biuletynie Informacji Publicznej oraz w Dzienniku Urzędowym Województwa Pomorskiego.

2. Uchwała wchodzi w życie po upływie 14 dni od daty ogłoszenia w Dzienniku Urzędowym Województwa Pomorskiego.

Przewodniczący Rady

Krzysztof Przytarski

ZAŁĄCZNIK NR 1
DO UCHWAŁY NR LI/580/22
RADY MIEJSKIEJ W CZERSKU Z DNIA 29 LISTOPADA 2022 R.




MIEJSCOWY PLAN ZAGOSPODAROWANIA PRZESTRZENNEGO

TERENU W REJONIE ULICY WIDOKOWEJ W OSTROWITEM


ORGAN SPORZĄDZAJĄCY:
Burmistrz Czerska

skala: 1:1000
0 10 20 m




OZNACZENIA OBOWIĄZUJĄCYCH USTALEŃ

-  - granica obszaru objętego planem
-  - linie rozgraniczające tereny o różnym przeznaczeniu lub różnych zasadach zagospodarowania
-  - nieprzekraczalne linie zabudowy

przeznaczenie terenu:


-  - teren zabudowy mieszkaniowej jednorodzinnej wolnostojącej lub zabudowy letniskowej lub rekreacji indywidualnej

OZNACZENIA INFORMACYJNE





-  - wymiarowanie (w metrach)
-  - linia brzegowa Jeziora Ostrowite
-  - linia wyznaczająca odległość 100 m od linii brzegowej Jeziora Ostrowite

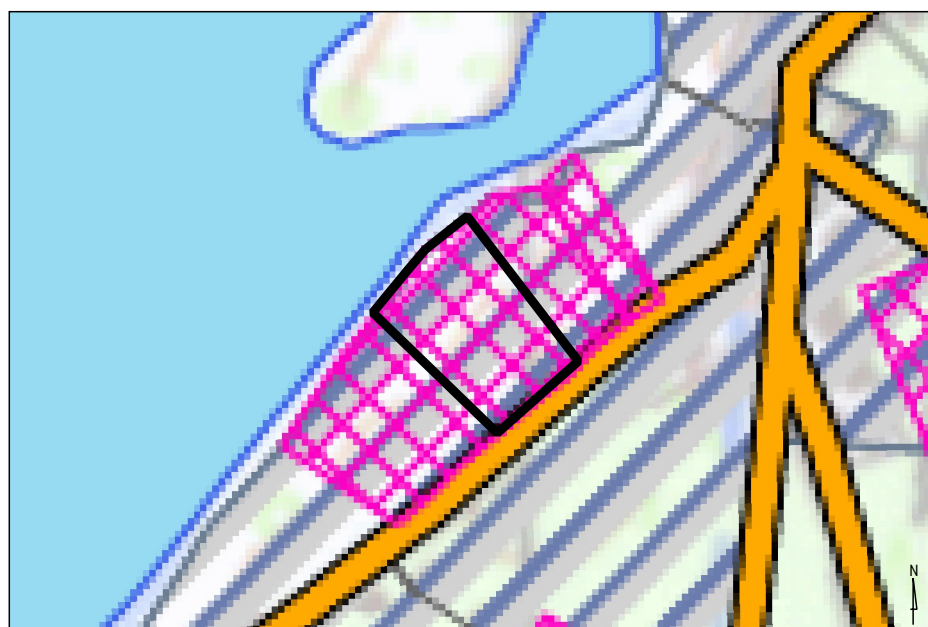


Wyrys ze Studium uwarunkowań i kierunków zagospodarowania przestrzennego Gminy Czersk uchwalonego uchwałą nr XXXVI/301/14 Rady Miejskiej w Czersku z dnia 28 lutego 2014 r.

 - granica obszaru objętego planem

skala 1: 5000
0 50 100 m

-  - tereny objęte obowiązującymi m.p.z.p.
-  - obszary rozwoju urbanistycznego - zamiar sporządzenia miejscowych planów zagospodarowania przestrzennego
-  - ważniejsze drogi gminne i zakładowe
-  - jeziora i zbiorniki wodne



Załącznik nr 2

do uchwały Nr LI/580/22

Rady Miejskiej w Czersku

z dnia 29 listopada 2022 r.

ROZSTRZYGNIĘCIE O SPOSOBIE ROZPATRZENIA UWAG DO PROJEKTU PLANU

Projekt ww. planu wyłożony był do publicznego wglądu, w dniach od 16 września 2022 r. do 17 października 2022 r., w Urzędzie Miejskim Czersku.

W dniu 5 października 2022 r. w Centrum Informacji Turystycznej w Czersku odbyła się publiczna dyskusja nad przyjętymi w ww. projekcie mpzp rozwiązaniami, w trakcie której sporządzono wymagany przepisami protokół.

Dnia 2 listopada 2022 r. minął termin składania uwag do ww. projektu.

Nie złożono uwag do projektu przedmiotowego planu,

które mogły by być podstawą do rozstrzygnięcia i ewentualnego dokonania zmian w przedstawionym do uchwalenia projekcie planu miejscowego, w tym także w wyniku uwzględnienia uwag do projektu planu – czynności, o których mowa w art. 17, na podstawie art. 17 pkt 12 i art. 19 ustawy z dnia 27 marca 2003 r. o planowaniu i zagospodarowaniu przestrzennym (t. j. –Dz. U. z 2022 r., poz. 503 ze zm.).

Załącznik nr 3

do uchwały Nr LI/580/22

Rady Miejskiej w Czersku

z dnia 29 listopada 2022 r.

**ROZSTRZYGNIĘCIE O SPOSOBIE REALIZACJI, ZAPISANYCH W PLANIE, INWESTYCJI
Z ZAKRESU INFRASTRUKTURY TECHNICZNEJ, KTÓRE NALEŻĄ DO ZADAŃ WŁASNYCH
GMINY ORAZ O ZASADACH ICH FINANSOWANIA, ZGODNIE Z PRZEPISAMI O FINANSACH
PUBLICZNYCH**

Na podstawie art. 20 ustawy z dnia 27 marca 2003 r. o planowaniu i zagospodarowaniu przestrzennym (t.j. –Dz. U. z 2022 r., poz. 503 ze zm.) określa się następujący sposób realizacji oraz zasady finansowania inwestycji z zakresu infrastruktury technicznej, które należą do zadań własnych gminy:

1) inwestycje z zakresu infrastruktury technicznej służące zaspokajaniu zbiorowych potrzeb mieszkańców, stanowią, zgodnie z art. 7 ust. 1 ustawy z dnia 8 marca 1990 r. o samorządzie gminnym (t.j. – Dz. U. z 2022 r., poz. 559 ze zm.), zadania własne gminy,

2) opis sposobu realizacji inwestycji:

1) realizacja inwestycji będzie przebiegać zgodnie z obowiązującymi przepisami, w tym m.in. ustawą z dnia 7 lipca 1994 r. Prawo budowlane (t.j. –Dz. U. z 2021 r., poz. 2351 ze zm.), ustawą z dnia 11 września 2019 r. Prawo zamówień publicznych (t.j. – Dz. U. z 2022 r., poz. 1710 ze zm.), ustawą z dnia 8 marca 1990 r. o samorządzie gminnym (t.j. – Dz. U. z 2022 r. poz. 559 ze zm.), ustawą z dnia 20 grudnia 1996 r. o gospodarce komunalnej (t.j.– Dz. U. z 2021 r., poz. 679) i ustawą z dnia 27 kwietnia 2001 r. Prawo ochrony środowiska (t.j. –Dz. U. z 2021 r., poz. 1973 ze zm.),

2) realizacja i finansowanie inwestycji w zakresie infrastruktury technicznej niewyszczególnionych w pkt 1 jest przedmiotem umowy zainteresowanych stron,

3) finansowanie inwestycji z zakresu infrastruktury technicznej, które należą do zadań własnych gminy, ujętych w niniejszym planie podlega przepisom szczególnym, w tym m.in.: ustawie z dnia 27 sierpnia 2009 r. o finansach publicznych (t.j. – Dz. U. z 2022 r., poz. 1634 ze zm.), ustawie z dnia 8 marca 1990 r. o samorządzie gminnym (t.j. – Dz. U. z 2022 r., poz. 559 ze zm.) oraz ustawie z dnia 11 września 2019 r. - Prawo zamówień publicznych (t.j. –Dz. U. z 2022 r., poz. 1710 ze zm.).

Załącznik Nr 4 do uchwały Nr LI/580/22

Rady Miejskiej w Czersku

z dnia 29 listopada 2022 r.

Zalacznik4.gml



DANE PRZESTRZENNE O OBIEKCIE

**RADA MIEJSKA NA PODSTAWIE ART. 67A UST. 3 I 5, USTAWY Z DNIA 27 MARCA 2003 R.
O PLANOWANIU I ZAGOSPODAROWANIU PRZESTRZENNYM (T . J . – DZ. U. Z 202 2 R. ,
POZ. 503 ZE ZM.) PRZYGOTOWAŁA DANE PRZESTRZENNE DLA PLANU, KTÓRE STANOWIĄ
ZAŁĄCZNIK W POSTACI CYFROWEJ DO UCHWAŁY**