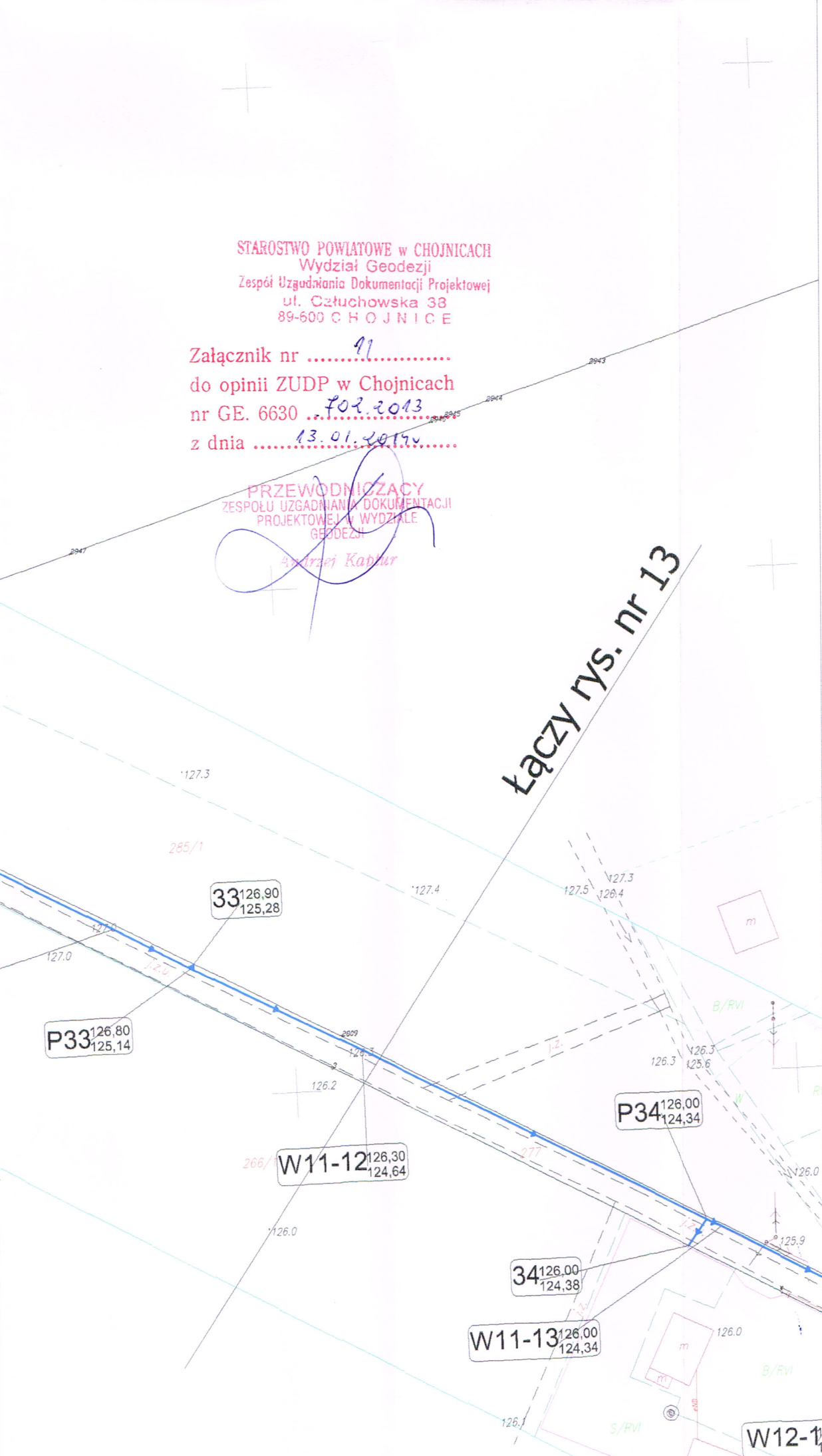


STAROSTWO POWIATOWE w CHOJNICACH
Wydział Geodezji
Zespół Uzgadniania Dokumentacji Projektowej
ul. Człuchowska 38
89-600 CHOJNICE

Załącznik nr 91
do opinii ZUDP w Chojnicach
nr GE. 6630 702.2013
z dnia 13.01.2014
Przewodniczący
Zespołu Uzgadniania Dokumentacji
Projektowej w Wydziale
Geodezji
Andrzej Kabur

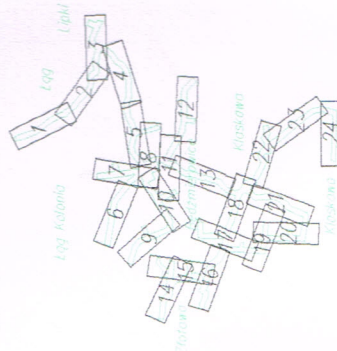
Łączy rys. nr 13




Arkusz nr 11

Mapa sytuacyjno-wysokościowa
dla celów projektowych
skala 1:1000

Mapę wykonano na podstawie mapy zasadniczej
oraz pomiaru uzupełniającego i nowego z miesiąca maj



Arkusz 11	woj.: pomorskie powiat: chojnicki gmina: Czersk obręb: Będźmierowice	Wykonawca: Usługi Geodezyjne i Kartograficzne "GEOTRASA" Geodeta Uprawniony Tomasz Szaran nr upr. 17300	KERG GN.7431-450/09 Łódź, dn. 17.08.2009r.
-----------	---	--	---

		TEMAT:		01.10.2013 r.
BIURO USŁUG PROJEKTOWYCH		Budowa sieci wodociągowej z rur PE wraz z przyłączami do granicy działek w miejscowościach Będźmierowice i Klaskawa gmina Czersk.		
		P.Z.T. - SIEĆ WODOCIĄGOWA		
INWESTOR	Gmina Czersk			FAZA: PROJEKT BUDOWLANO- WYKONAWCZY
ADRES	89 - 650 ul. Kościuszki 27			
OBIEKT	Sieć wodociągowa wraz z przyłączami.			
ADRES	m. Będźmierowice i Klaskawa			
BIURO USŁUG PROJEKTOWYCH				
82-500 Kwidzyn, Kopernika 3				
NIP 581-141-43-30 REGON 192618768				
tel: 887-887-767		biuroinstalacje@wp.pl		
SKALA				
1 : 1000				
projektował:	tech. bud. Bolesław Winnicki	1720/EI/92		
opracował:	Krzysztof Winnicki			
sprawdził:	mgr inż. Ireneusz Klak	POM/0223/PWOS/10		
NR RYS				
12				