



Czersk, dnia 20.05.2025 r.

WO.0002.5.2025

Pan/Pani

.....
.....

Zwołuję XIII sesję Rady Miejskiej w Czersku, która odbędzie się w dniu **27 maja 2025 r. (wtorek) o godz. 9:00** w Sali Konferencyjnej Urzędu Miejskiego w Czersku, ul. Kościuszki 27a, z następującym porządkiem obrad:

1. Otwarcie sesji i stwierdzenie quorum.
2. Przyjęcie ewentualnych zmian w porządku obrad.
3. Przyjęcie protokołu z poprzedniej sesji.
4. Omówienie sprawy wykreślenia podopiecznych Warsztatu Terapii Zajęciowej w Czersku z listy uczestników WTZ.
5. Informacja na temat działalności nadleśnictw w roku 2024.
6. Rozpatrzenie projektów uchwał w sprawie:
 - 6.1. wystosowania apelu o podjęcie działań w zakresie zarządzania populacją wilka – *projekt nr 1*,
 - 6.2. zmiany uchwały nr VIII/144/24 w sprawie udzielenia pomocy finansowej Gminie Karsin – *projekt nr 2*,
 - 6.3. zmiany uchwały budżetowej na rok 2025 – *projekt nr 3*,
 - 6.4. zmiany wieloletniej prognozy finansowej Gminy Czersk na lata 2025 – 2042 – *projekt nr 4*,
 - 6.5. ustalenia dopłat do grup taryfowych – *projekt nr 5*,
 - 6.6. wyrażenia zgody na zawarcie porozumienia z Gminą Czarna Woda na wspólną realizację działań odnoszących się do pełnionej przez Gminę Czersk roli Operatora w Programie Czyste Powietrze – *projekt nr 6*,
 - 6.7. przyjęcia „Regulaminu udzielania pomocy materialnej o charakterze socjalnym dla uczniów zamieszkałych na terenie gminy Czersk” – *projekt nr 7*,
 - 6.8. zmiany uchwały nr XXX/250/13 w sprawie przyjęcia gminnego programu wyrównywania szans oraz edukacyjnego wspierania dzieci i młodzieży – *projekt nr 8*,
 - 6.9. zniesienia formy ochrony przyrody drzewa uznanego za pomnik przyrody – *projekt nr 9*,
 - 6.10. zmiany uchwały nr XII/174/25 w sprawie uznania terenu na obszarze Gminy Czersk za park gminny – *projekt nr 10*,
 - 6.11. przystąpienia do sporządzenia miejscowego planu zagospodarowania przestrzennego terenu w rejonie ulicy Łosińskiej w Czersku – *projekt nr 11*,
 - 6.12. przystąpienia do sporządzenia miejscowego planu zagospodarowania przestrzennego terenu w rejonie ulicy Pomorskiej w Czersku – *projekt nr 12*,
 - 6.13. przystąpienia do sporządzenia miejscowego planu zagospodarowania przestrzennego terenu we wsi Pustki – *projekt nr 13*,
 - 6.14. przystąpienia do sporządzenia miejscowego planu zagospodarowania przestrzennego terenu w rejonie ulicy Szkolnej w Czersku – *projekt nr 14*,
 - 6.15. wyrażenia zgody na sprzedaż działek nr: 733, 734, 743 położonych w obrębie Ostrowite – *projekt nr 15*,
 - 6.16. wyrażenia zgody na sprzedaż nieruchomości, działki gruntu oznaczonej numerem geodezyjnym 1285 w Czersku – *projekt nr 16*,

ul. Kościuszki 27
89-650 Czersk

tel. (52) 395 48 10
EPUAP:/M_CZERSK/SkrytkaESP

urząd_miejski@czersk.pl
www.czersk.pl

-
- 6.17. wyrażenia zgody na sprzedaż nieruchomości – działek gruntu nr: 1277/1, 1277/5, 1277/17, 1277/19, 1277/20 położonych przy ul. Czerwonych Maków i ul. Starego Urzędu w Czersku – *projekt nr 17*,
 - 6.18. wyrażenia zgody na przyjęcie darowizny nieruchomości oznaczonej jako działki nr: 1462/15, 1462/10 i 1461/4 w Czersku w rejonie ul. Gen. Bema – *projekt nr 18*,
 - 6.19. wyrażenia zgody na przyjęcie darowizny nieruchomości oznaczonej jako działka nr 104/18 w obrębie Łubna – *projekt nr 19*,
 - 6.20. wyrażenia zgody na przyjęcie darowizny nieruchomości oznaczonej jako działka nr 151/5 w obrębie Odry – *projekt nr 20*,
 - 6.21. wyrażenia zgody na bezprzetargowe zawarcie kolejnej umowy dzierżawy części działki nr 550/2 położonej w obrębie ewidencyjnym Krzyż – *projekt nr 21*,
 - 6.22. wyrażenia zgody na ustanowienie służebności przesyłu na nieruchomości stanowiącej własność Gminy Czersk w miejscowości Rytel – *projekt nr 22*,
 - 6.23. wyrażenia zgody na ustanowienie służebności przesyłu na nieruchomości stanowiącej własność Gminy Czersk w miejscowości Ostrowite – *projekt nr 23*.
 7. Informacja dotycząca działalności kulturalnej na terenie Gminy Czersk, w tym Gminnego Centrum Kultury.
 8. Informacja na temat bazy turystyczno-rekreacyjnej i stanu przygotowań do sezonu turystycznego.
 9. Informacja dotycząca działalności klubów i organizacji sportowych na terenie Gminy Czersk.
 10. Wystąpienie Prezesa Zarządu Promocji Regionu Chojnickiego Sp. z o.o.
 11. Sprawozdanie z pracy Burmistrza.
 12. Sprawy bieżące, wolne wnioski i informacje.
 13. Zakończenie sesji.

Przewodniczący Rady

Przemysław Biesek-Talewski



Nadleśnictwo Czersk



Zh. spr.: N-033.1.2025

Malachin, dnia 24.04.2025r.

URZĄD MIEJSKI
w Czersku

wpłynęła
dnia **25-04-2025**

poczta
 osobiście L.dz.
 e-doręczenie
 ePIJAP Podpis
 e-mail

14. WO AS

Sz. P.
Przemysław Biesek - Talewski
 Przewodniczący Rady Miejskiej
 w Czersku

Dotyczy: przedstawienia informacji o działalności nadleśnictw

W odpowiedzi na pismo zn. spr. WO.0004.6.2025 z 01 kwietnia 2025 roku, realizując prośbę Pana Przewodniczącego, przesyłam w załączeniu informację o działalności Nadleśnictw Czersk i Woziwoda za 2024 rok w formie pisemnej.

Jednocześnie pragnę podtrzymać wolę przedstawienia tych informacji na sesji Rady Miejskiej w zaproponowanym przez Pana Przewodniczącego terminie.

Z poważaniem
 Tomasz Grugel
 Nadleśniczy
 /podpisano elektronicznie/

Załączniki:

1. Sprawozdanie z działalności Nadleśnictwa Czersk za 2024 rok
2. Sprawozdanie z działalności Nadleśnictwa Woziwoda za 2024 rok

Sprawę prowadzi: Tomasz Grugel, tel.: 52 395 36 10, e-mail: tomasz.grugel@torun.lasy.gov.pl



Nadleśnictwo Czersk, Malachin ul. Cisowa 12, www.czersk.torun.lasy.gov.pl
 tel.: +48 52 39-53-610, fax: +48 52 39-53-621, e-mail: czersk@torun.lasy.gov.pl
 BGŻ BNP PARIBAS: 61 2030 0045 1110 0000 0071 4770



www.lasy.gov.pl

www.lasy.gov.pl



Las Państwowe

100 LAT
1924-2024
Lasów Państwowych

Nadleśnictwo Czersk

**Informacja o działalności w roku 2024
Plany na rok 2025**

Czersk, kwiecień 2025 rok



Lasów Państwowych



- Zarządzenie Nr 115 Dyrektora Generalnego Lasów Państwowych z dnia 18 września 2024 r. *w sprawie przekazywania informacji o działalności nadleśnictw radom gmin i sejmików województw*
- Lasy Państwowe postrzegają jednostki samorządu terytorialnego jako **kluczowego partnera** w realizacji polityki zrównoważonego rozwoju, ochrony środowiska, udostępniania lasów społeczeństwu oraz gospodarczego rozwoju regionów
- Jednostki organizacyjne Lasów Państwowych, w szczególności nadleśnictwa i regionalne dyrekcje, powinny utrzymywać **efektywny dialog** z właściwymi terytorialnie organami samorządów
- Podstawą dialogu jest **rzetelne i regularne informowanie** o prowadzonej działalności i planowanych zadaniach, realizowane zgodnie z zapisami niniejszego zarządzenia

www.lasy.gov.pl



Lasy Państwowe

- Lasy Państwowe to ogólnopolska organizacja, zarządzająca większością zasobów leśnych kraju. W naszej pieczy znajduje się przeszło 7,6 mln ha gruntów. To ¼ Polski
- Nadleśnictwo Czersk to jedno z 429 nadleśnictw, które zarządzają lasami na poziomie lokalnym
- Dbą o przyrodę, udostępnia lasy dla rekreacji, ale jest też istotnym podmiotem gospodarczym
- Dostarcza drewno, które służy nam wszystkim, zatrudnia i generuje miejsca pracy
- Jest płatnikiem lokalnych podatków
- Szczegółowe dane nt. działalności nadleśnictwa znajdą Państwo na kolejnych stronach

www.lasy.gov.pl



Lasy Państwowe

- W tym roku po raz pierwszy nasza organizacja kieruje tego rodzaju raporty do samorządów gminnych w całej Polsce
- Samorzady to nasz naturalny i bliski partner
- To Państwo posiadają mandat uzyskany w demokratycznych wyborach, uprawniający do reprezentowania strony społecznej
- Raport traktujemy jako narzędzie w dialogu, który leśnicy chcą prowadzić ze stroną społeczną
- Uważamy za oczywiste, że powinni Państwo dowiadywać się o naszej działalności. O jej efektach w minionym roku i o naszych zamierzeniach na rok bieżący
- Niech to będzie podstawa do dyskusji na temat sposobów zarządzania lasami, ich wpływu na gospodarkę, klimat i stosunki wodne

www.lasy.gov.pl



Część I – O nadleśnictwie Czersk



Las Państwowy

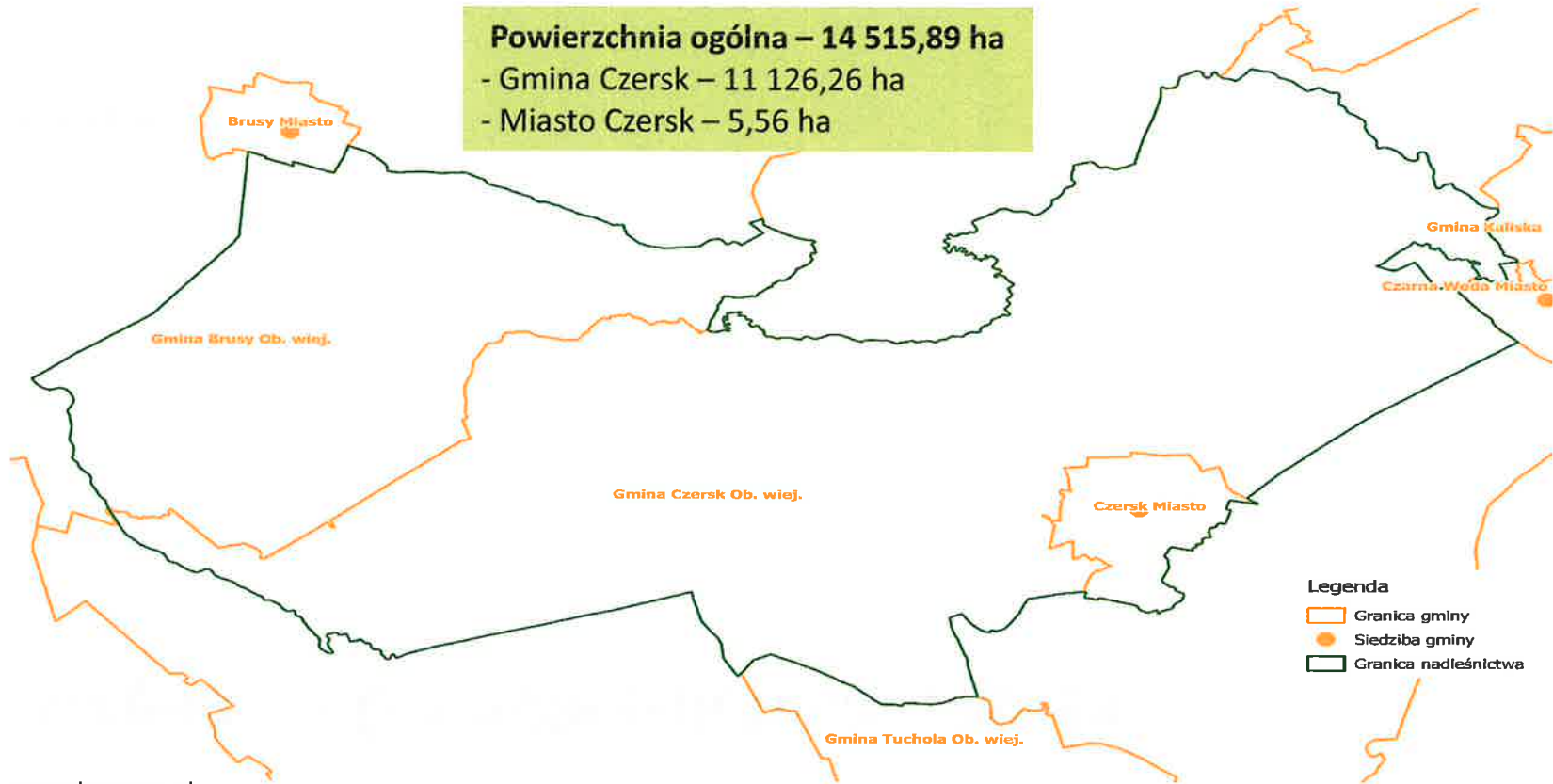
Lokalizacja



Powierzchnia ogólna – 14 515,89 ha

- Gmina Czersk – 11 126,26 ha

- Miasto Czersk – 5,56 ha



Legenda

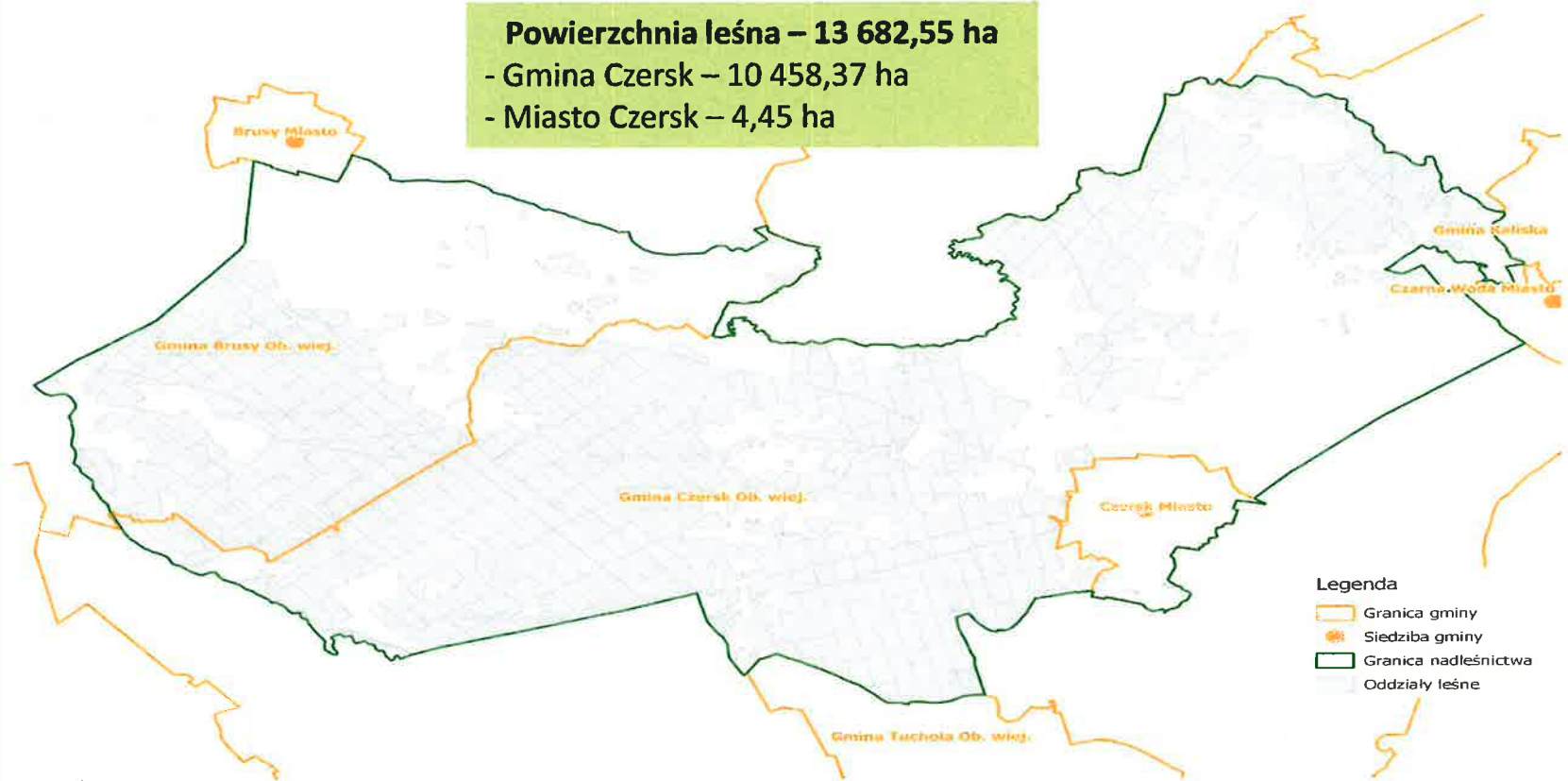
- Granka gminy
- Siedziba gminy
- Granka nadleśnictwa

www.lasy.gov.pl



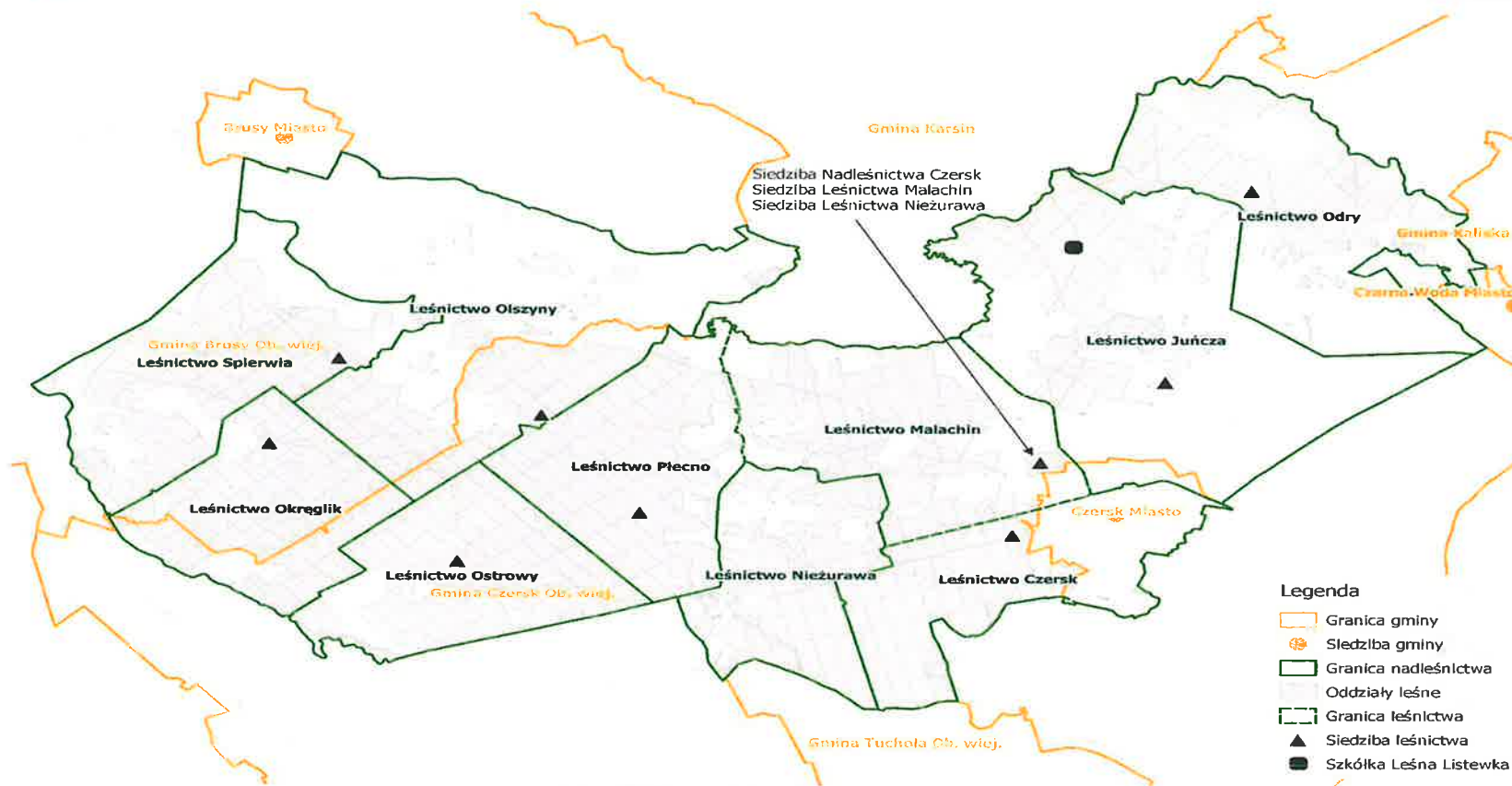
Lokalizacja

Powierzchnia leśna – 13 682,55 ha
- Gmina Czersk – 10 458,37 ha
- Miasto Czersk – 4,45 ha

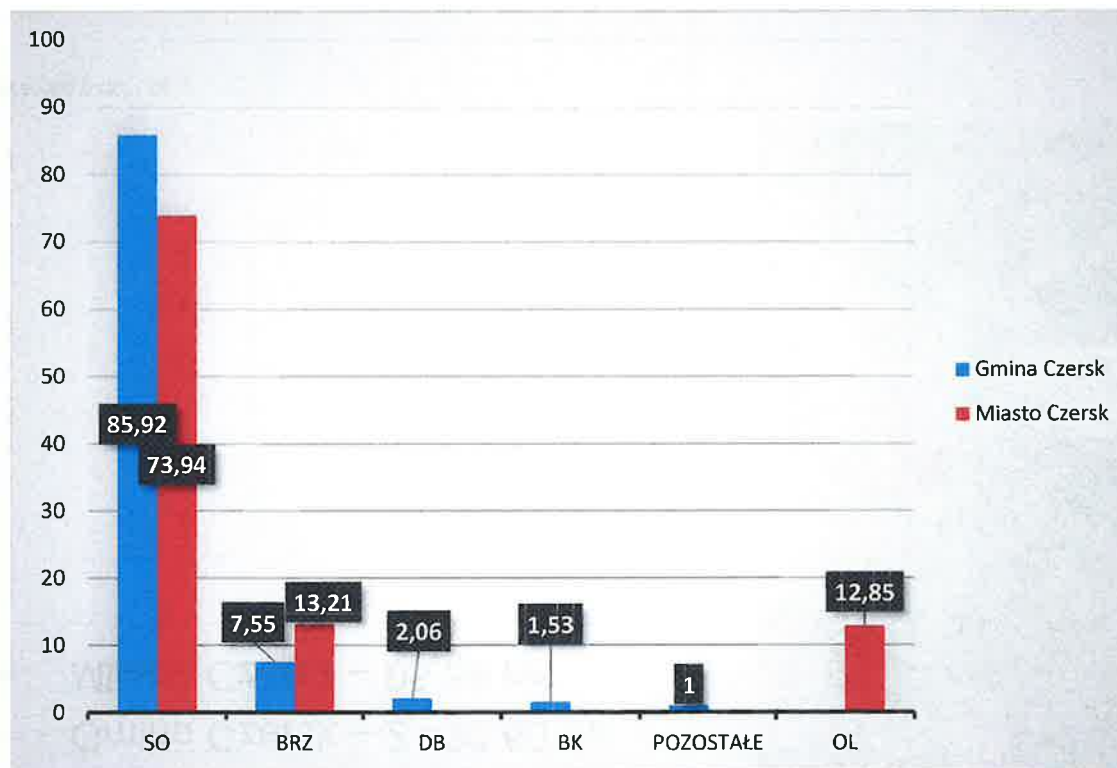




Lokalizacja – podział na leśnictwa



Skład gatunkowy drzewostanów (%)



Średni wiek drzewostanów
- Miasto Czersk – 47 lat
- Gmina Czersk – 55 lat

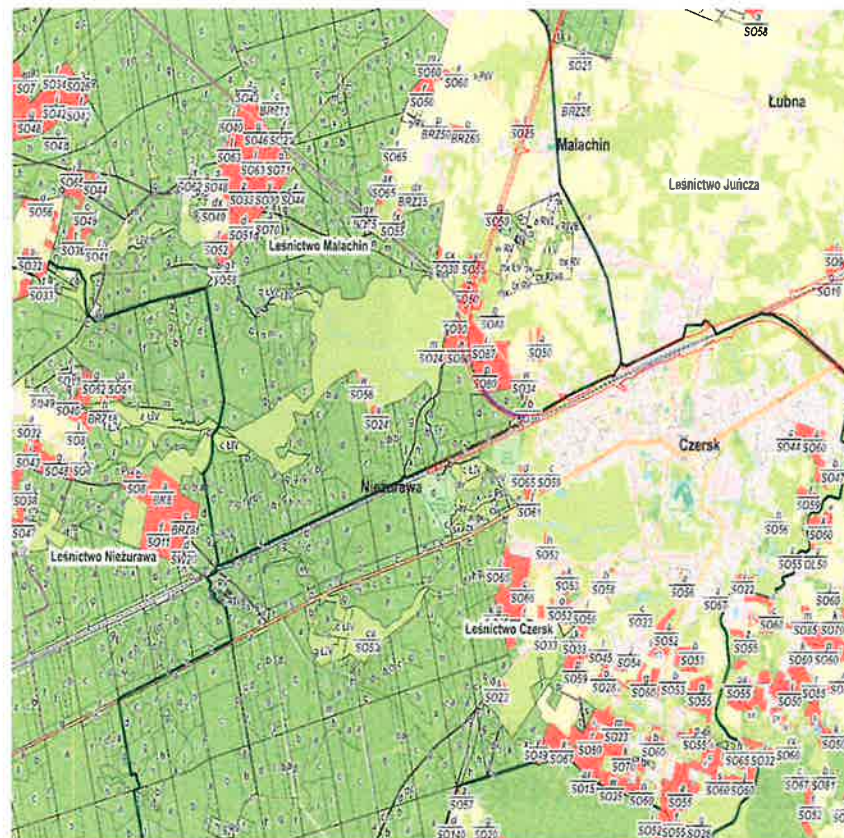


Las Państwowe

Do kogo należą lasy w granicach nadleśnictwa

100 LAT
1924-2024

- Nadzór nad lasami niepaństwowymi
- Porozumienie ze Starostą
- 2 specjalistów – 4 718,92 ha
- Gmina Czersk – 2 420,60 ha
- Miasto Czersk – 95,59 ha



www.lasy.gov.pl

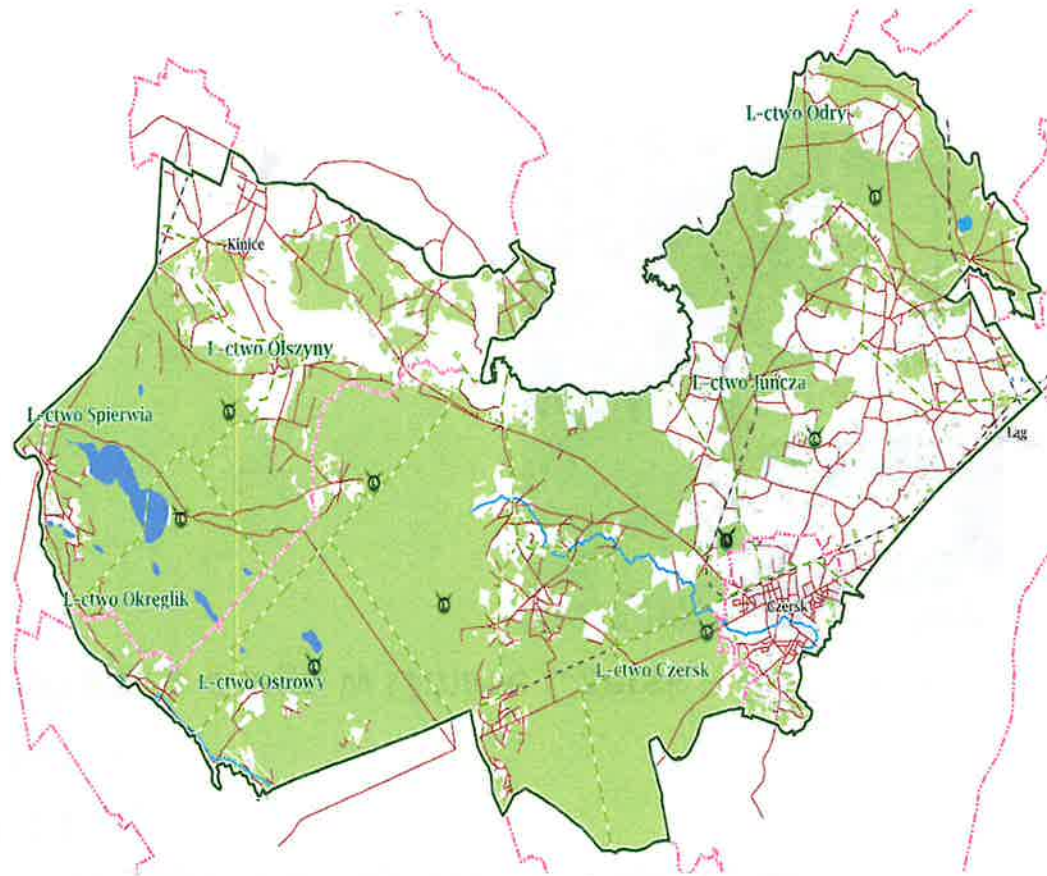


Las Państwowy

Infrastruktura Nadleśnictwa Czersk



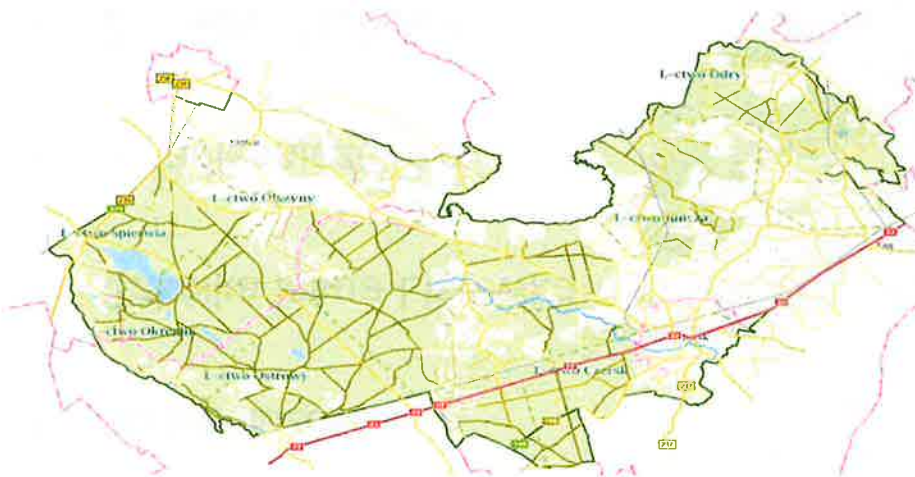
- Biurowiec nadleśnictwa
- 10 leśniczówek
- Szkołka leśna Listewka
- 1 nadleśniczówka
- 2 osady służbowe



www.lasy.gov.pl

Infrastruktura Nadleśnictwa Czersk – docelowa sieć drogowa (DSD)

- Drogi w DSD – 213,59 km z czego w Gminie Czersk – 160,78 km
- Drogi leśne główne – 163,74 km
- Drogi leśne boczne – 49,84 km
- Drogi udostępnione – 51,66 km, z czego w Gminie Czersk – 39,62 km



www.lasy.gov.pl





Las Państwowe

System ochrony przeciwpożarowej

- PAD w budynku nadleśnictwa
- 2 wieże z kamerami + system wykrywania dymu
- 12 punktów czerpania wody – 6 sztucznych i 6 naturalnych
- dojazdów pożarowych – 32 z czego w Gminie Czersk – 21 (155,64 km)
- Baza lotnicza w Ubogiej
- Lekki samochód patrolowo-gaśniczy
- Pług
- 12 motyk, 20 szpadli, 10 tłumnic, 10 hydronetek



www.lasy.gov.pl





Lasy Państwowe



Infrastruktura nadleśnictwa Czersk – obiekty edukacyjne, urządzenia służące rekreacji

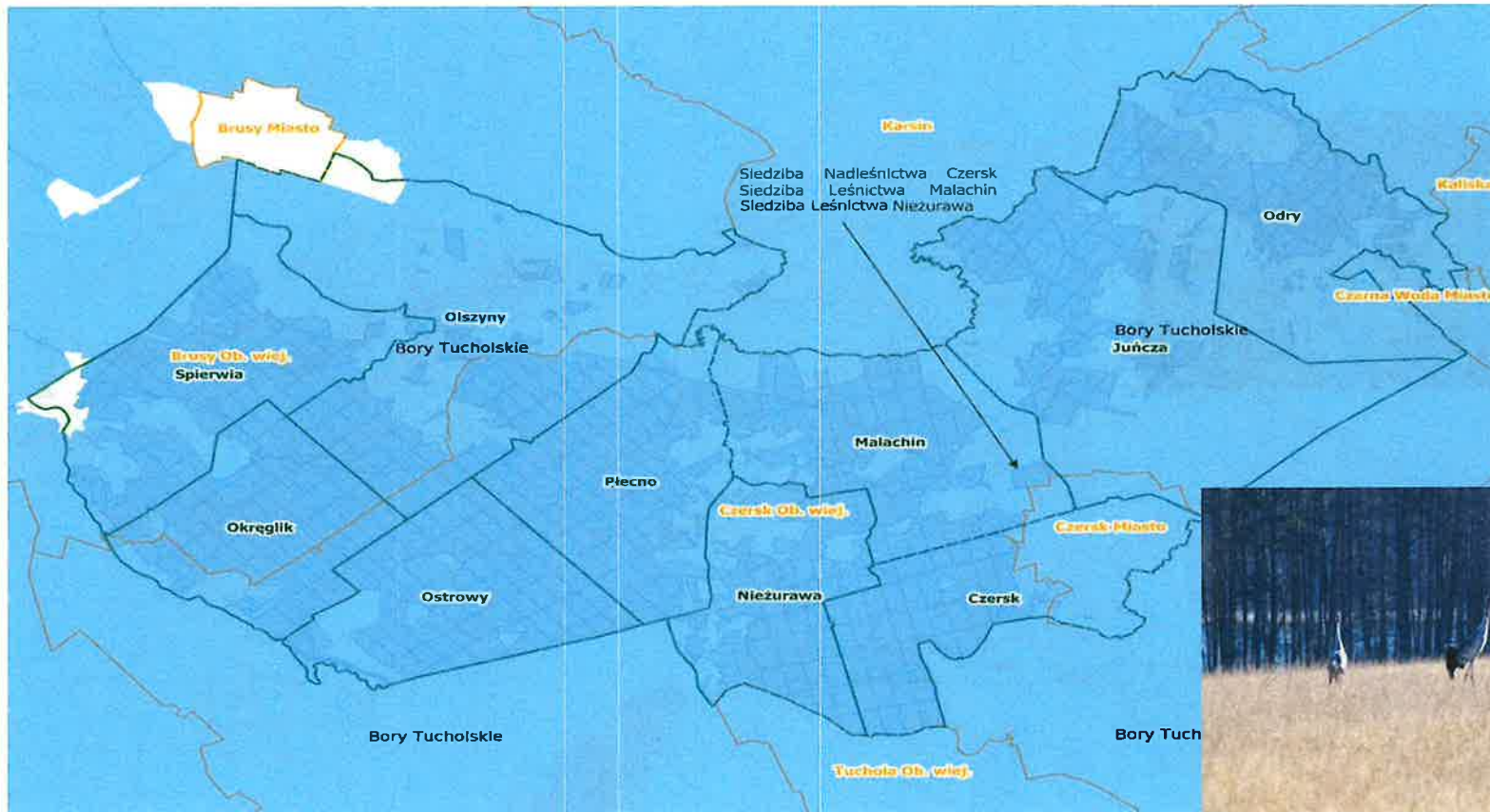
- Izba edukacyjna
- Salka edukacyjna
- Ścieżka edukacyjna
- Miejsca parkingowe



www.lasy.gov.pl

Przyroda na terenie nadleśnictwa

Obszar Natura 2000 Bory Tucholskie – dyrektywa ptasia

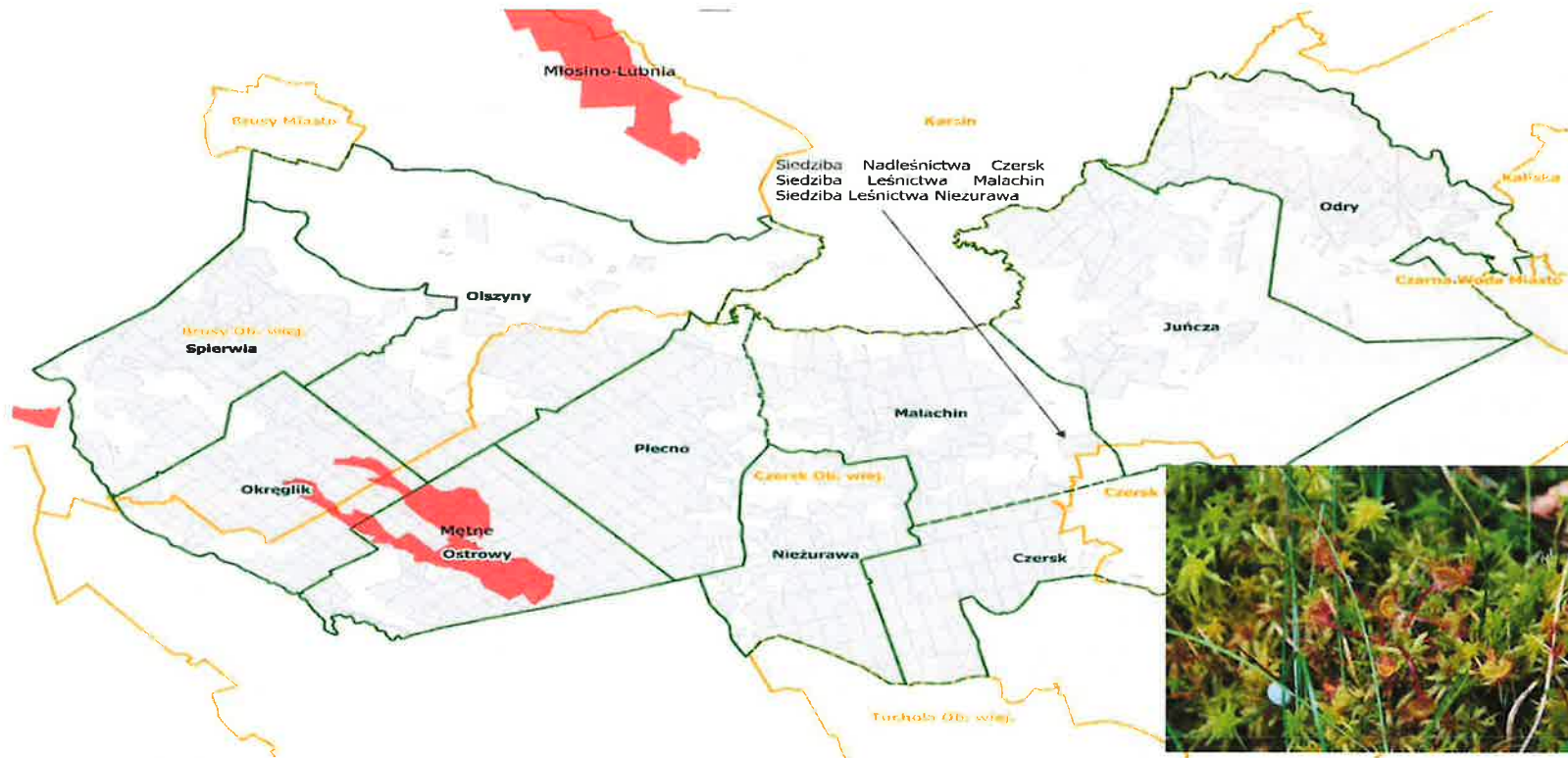




Las Państwowe

Przyroda na terenie nadleśnictwa

Obszar Natura 2000 Mętne – dyrektywa siedliskowa



www.lasy.gov.pl

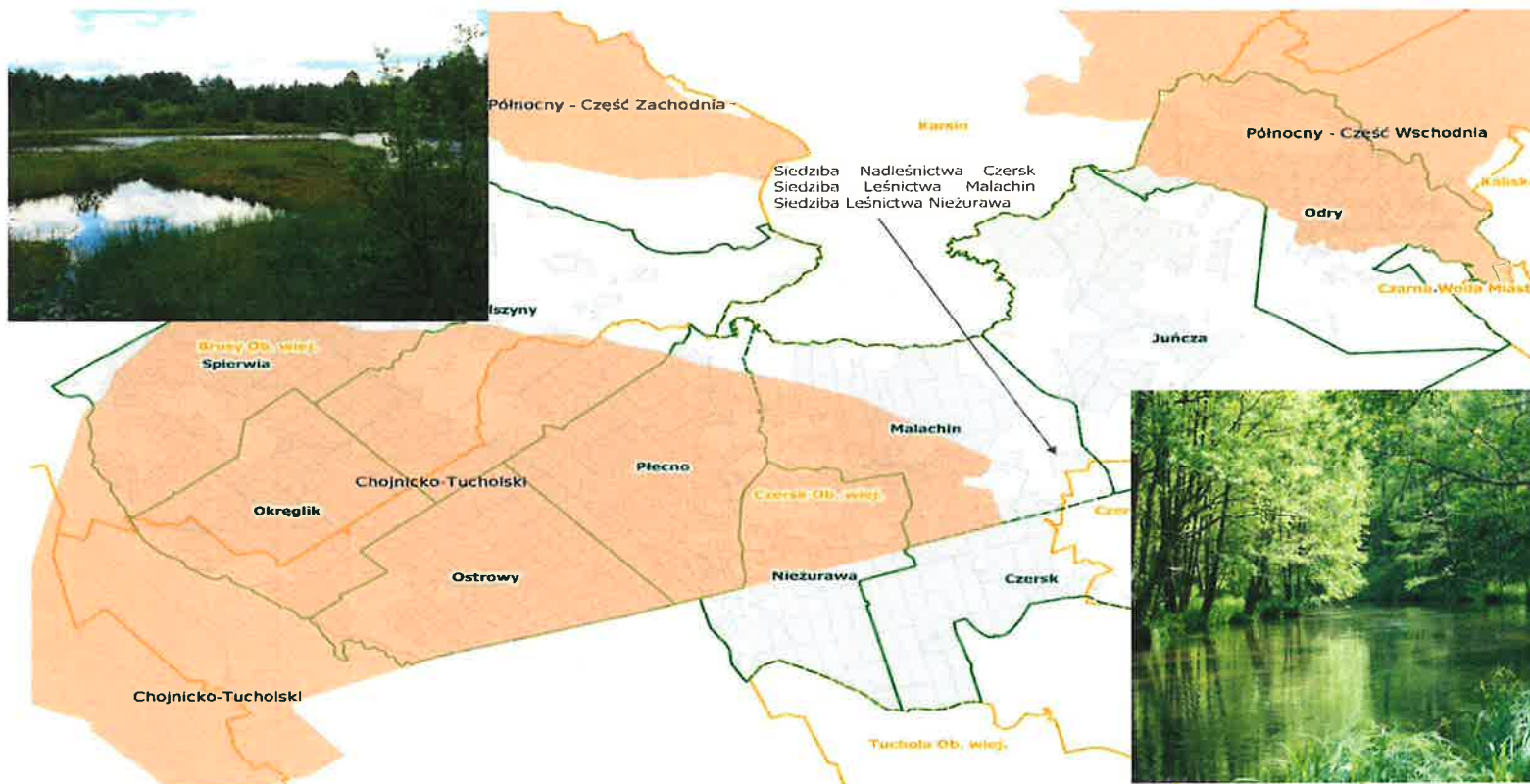


Las Państwowy

Przyroda na terenie nadleśnictwa



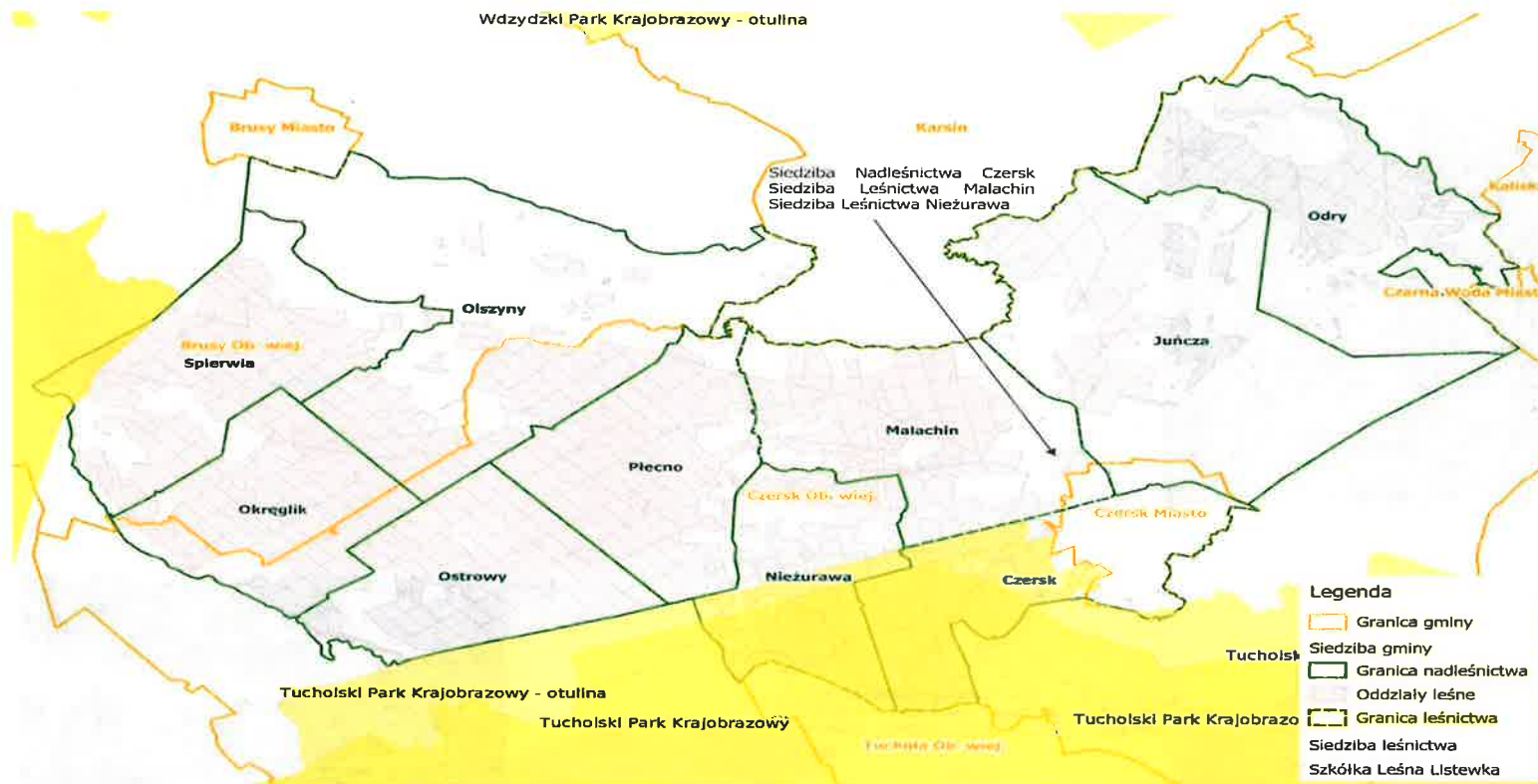
Chojnicko-Tucholski Obszar Chronionego Krajobrazu i Północny - Część Wschodnia Obszar Chronionego Krajobrazu



www.lasy.gov.pl

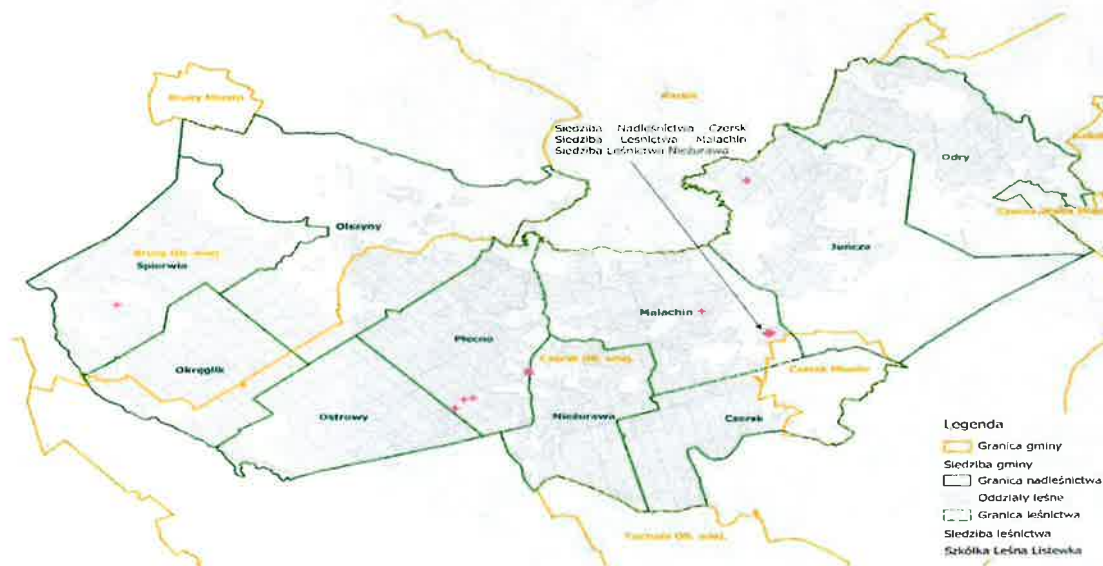
Przyroda na terenie nadleśnictwa

Parki Krajobrazowe: Tucholski i Zaborski





- Pomniki przyrody - 24 szt.
- **23 w Gminie Czersk**
- Dąb szypułkowy i bezszypułkowy - 7
- Cis - 7
- Jesion wyniosły - 1
- Żywotnik zachodni - 2
- Daglezja zielona - 1
- Jarząb brekinia - 2
- Jodła pospolita - 1
- Lipa drobnolistna - 2



Gmina, leśnictwo	Gatunek	Wiek	Obwód [cm]	Wys. [m]	Miejscowość
Czersk Juńcza	dąb bezszypułkowy <i>Quercus petraea</i>	274	356	26	Listewka



<- Przed


Po->



Gmina, leśnictwo	Gatunek	Wiek	Obwód [cm]	Wys. [m]	Miejscowość
Czersk Malachin	cis pospolity <i>Taxus baccata</i>	104	170	11,5	Malachin



Gmina, leśnictwo	Gatunek	Wiek	Obwód [cm]	Wys. [m]	Miejscowość
Czersk Malachin	5 cisów pospolitych <i>Taxus baccata</i>	73	107	6	Malachin
			118	8	
			103	8	
			70	5	
			66/77	66/77	



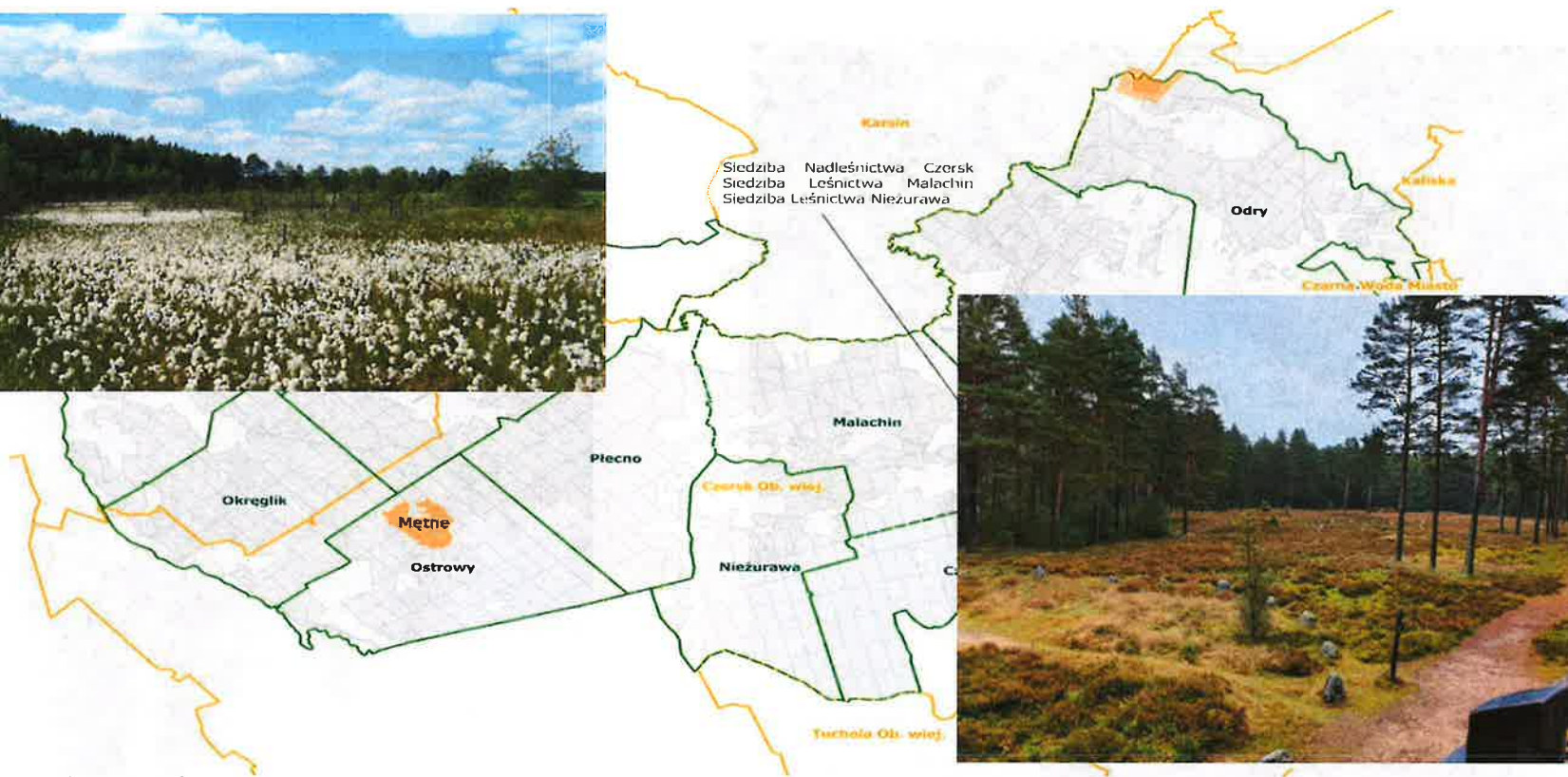
Gmina, leśnictwo	Gatunek	Wiek	Obwód [cm]	Wys. [m]	Miejscowość
Czersk Malachin	żywotnik zachodni <i>Thuja occidentalis</i>	134	215	17	Malachin





Lasy Państwowe

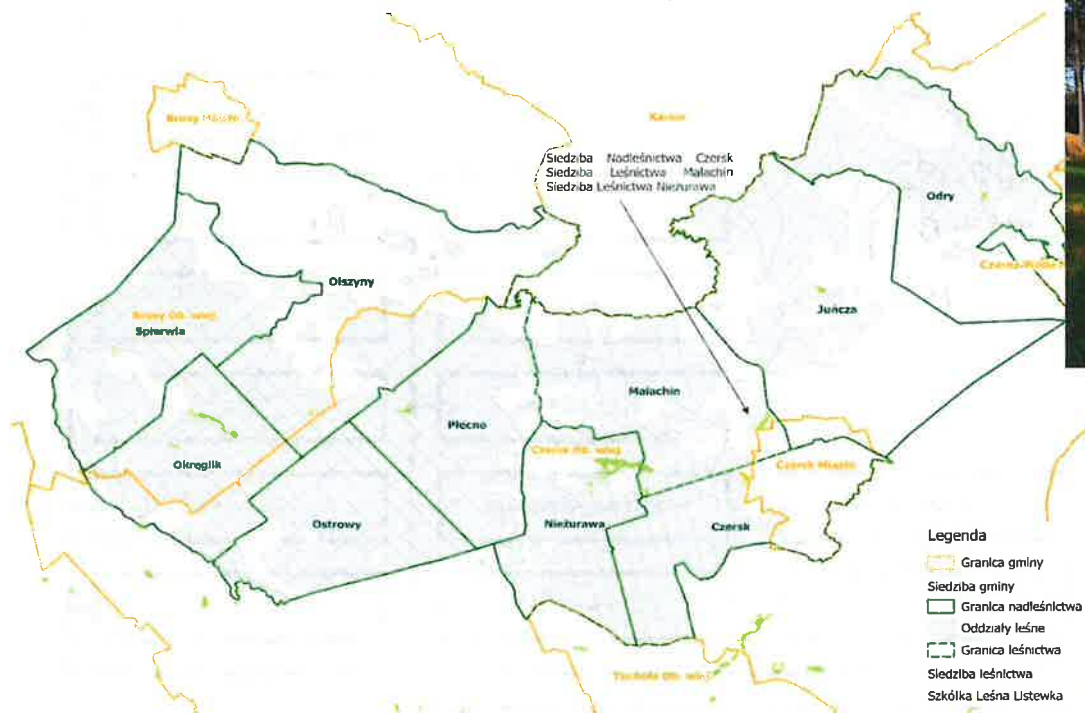
Przyroda na terenie nadleśnictwa Rezerwat "Kręgi Kamienne," i Rezerwat przyrody Mętne



www.lasy.gov.pl

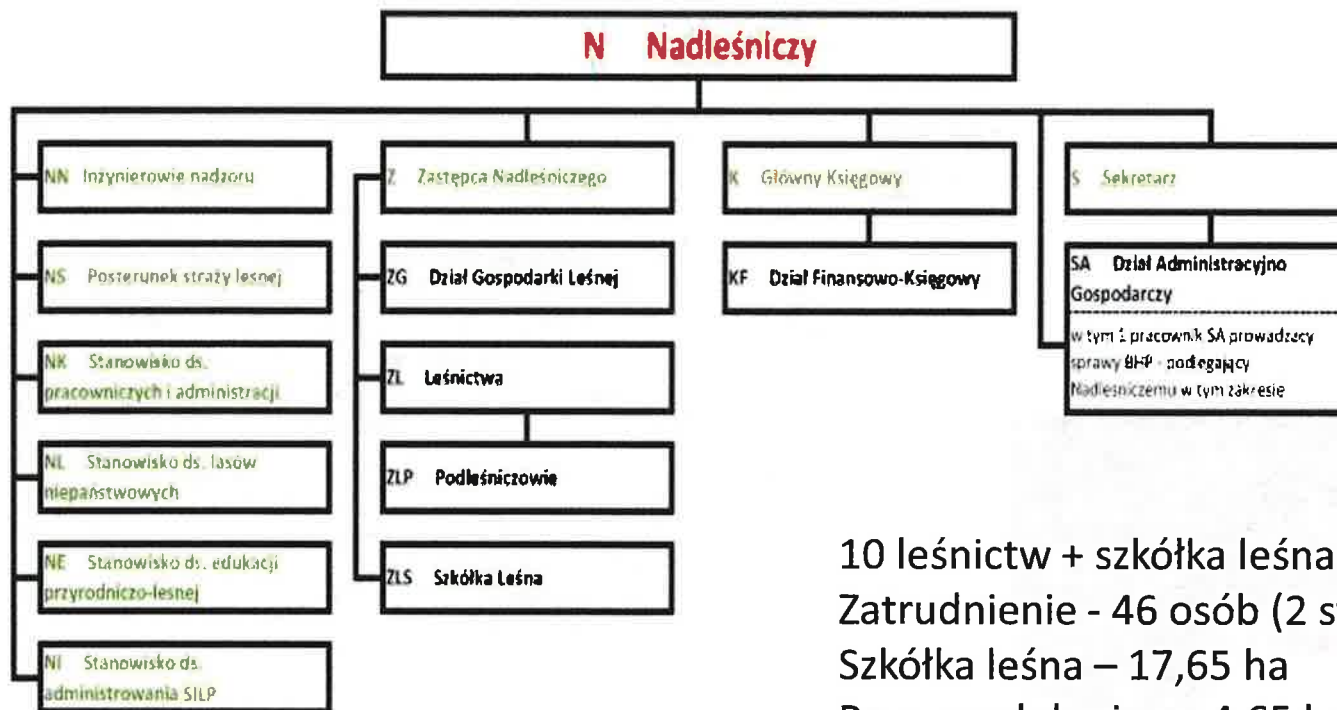


- Użytki ekologiczne – 18 szt. - 61,89ha
- Gmina Czersk – 14 szt. – 44,61 ha





SCHEMAT ORGANIZACYJNY NADLEŚNICTWA CZERSK



10 leśnictw + szkółka leśna
 zatrudnienie - 46 osób (2 stażystów)
 Szkółka leśna – 17,65 ha
 Pow. produkcyjna – 4,65 ha



Plan urządzenia lasu – podstawa działalności nadleśnictwa

- To kluczowy dokument określający zasady gospodarki leśnej i podstawa naszego działania. Opracowany **na 10 lat**
- Obejmuje całe nadleśnictwo, ale indywidualne planowanie dotyczy wydzielei, czyli kilkuhektarowych, jednolitych fragmentów lasu. Takich wydzielei jest w naszym nadleśnictwie 6373
- Plan wykonali specjaliści spoza Lasów Państwowych. Zatwierdził Minister Klimatu i Środowiska
- Plan zawiera opis i ocenę stanu lasu oraz cele, zadania i metody prowadzenia gospodarki leśnej

W jakim celu wykonujemy plan?

- **Zrównoważone zarządzanie lasami** – zapewnienie równowagi między ochroną przyrody a użytkowaniem lasów
- **Ochrona ekosystemów leśnych** – uwzględnienie obszarów chronionych i działań na rzecz bioróżnorodności
- **Planowanie pozyskania drewna** – określenie, ile drewna można pozyskać, bez naruszania stabilności lasów
- **Dostosowanie gospodarki leśnej do warunków środowiskowych** – uwzględnienie klimatu, gleby i zasobów wodnych



Las Państwowe

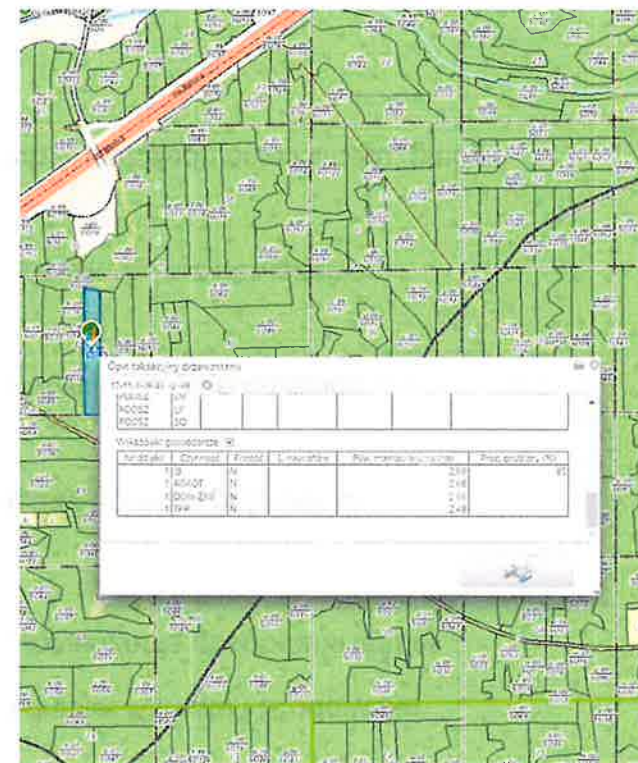
Plan dostępny dla każdego

- **Działamy transparentnie.** Dlatego przy tworzeniu planu odbywają się konsultacje społeczne. Gotowy plan podlega strategicznej ocenie oddziaływania na środowisko i jest opiniowany przez RDOŚ, IOŚ
- **Każdy ma wgląd do planu.** Plan urządzenia lasu umieszczamy w internetowym BIP. Do pobrania udostępniamy opis nadleśnictwa (elaborat) i program ochrony przyrody (<https://www.gov.pl/web/nadlesnictwo-czersk/plan-urzadzenia-lasu>)
- Treść planu trafia także do Banku Danych o Lasach (bdl.lasy.gov.pl). Tutaj każdy może zapoznać się z charakterystyką wybranego wydzielenia leśnego i sprawdzić, jakie prace będziemy prowadzić w tym fragmencie lasu



www.lasy.gov.pl

100 LAT
1924-2024
Lasów Państwowych





- **Narada wstępna (NW)**
- **Narada urzędzeniowa (NU)**
 - Na 30 dni przed ustalonym terminem NU dyrektor RDLP podaje do publicznej wiadomości informację o rozpoczęciu debaty publicznej do projektu planu
 - Przedstawienie składu ZLW, jego roli oraz przyjęcie regulaminu pracy ZLW
 - ZLW w trakcie dyskusji odnosi się do omawianej problematyki
 - W terminie do 14 dni po NU, ZLW przedstawia pisemną opinię
- **Narada Projektu Planu (NPP)**
 - Na 30 dni przed ustalonym terminem NPP dyrektor RDLP podaje do publicznej wiadomości informację o terminie
- **Zatwierdzenie projektu PUL przez właściwego ministra ds. środowiska jest niezwłocznie publikowane w BIP oraz na stronie internetowej nadleśnictwa**



Lasy Państwowe Rozmiar zadań zapisanych w planie urządzenia lasu



- *etat miąższościowy użytków rębnych – 299 090 m³*
 - *w Gminie Czersk – 281 800 m³*
- *etat powierzchniowy cięć w użytkowaniu przedrębnym – 5 889,09 ha wraz z szacunkowym pozyskaniem – 238 500 m³*
 - *w Gminie Czersk – 5 238,74 ha, 212 900 m³*
- *projektowana powierzchnia zalesień i odnowień – 3 815,87 ha*
 - *w Gminie Czersk – 2 211,23 ha*
- *projektowana powierzchnia pielęgnowania lasu – 4 999,42 ha*
 - *w Gminie Czersk – 2 039,24 ha*

Część II

Co się działo w nadleśnictwie – - podsumowanie roku 2024



Pozyskanie drewna

- *Użytkowanie rębne – 25 933,78 m³*
- *Użytkowanie przedrębne – 23 381,15 m³*
- *Użytki przygodne – 2 851,01 m³*
- ***Sortymenty***
- *Drewno wielkowymiarowe – 25 616,63 m³*
- *Drewno średniowymiarowe – 27 362,07 m³*
- *Drewno małowymiarowe – 3 388,84 m³*

Drewno opałowe

S4 (wałki opałowe) – 4 258,65 m³

ceny - 112 – 168 zł/m³

M2 (gałęziówka) – 1 652,77 m³

Cena – 10 – 35 zł/m³

Partnerzy gospodarczy

➤ Zakłady Usług Leśnych

- ✓ UL GRADOWSKI TADEUSZ Tadeusz Gradowski
- ✓ ZUL "BÓR" RYDUCHOWSKI KAZIMIERZ
- ✓ ZW LESZEK LENC Leszek Lenc
- ✓ ZAKŁAD USŁUG LEŚNYCH Zbigniew Garwol

➤ 8 pakietów, w tym 2 tzw. „Harwesterowe”

➤ Zrealizowana wartość umów - **6 693 364,57 zł**



Partnerzy gospodarczy

- liczba firm, które kupiły drewno w nadleśnictwie Czersk w roku 2024: **łącznie 86 firm**
- Potentaci: SYLVA sp. z o.o., STEICO sp. z o.o., SILVA sp. z o.o.
- **Firmy lokalne:** Firma „KOJOT” Piotr Szyfelbajn, Produkcja i Usługi Stolarskie Janusz Dobek, P.P.H.U. „DORAN” Dorota Sabiniarz, Z.H.U.P. „ROBEX” Robert Wojcieszek, EL-DREW Kukliński Wojciech, „TARTAK” Adam Durajewski, Z.U.P. TARTACZNICTWO Tadeusz Wielewski, P.P.U. „DREWAR” Jan Wardyn, „AMG” Adrian Grzywacz, „BEMAX” SP. Z O. O., P.W., „ELMIR” SP. Z O. O., P.W. „ELBOR” SP.C., Stolarstwo „SZARAFIN” Adam Szarafin
- indywidualni nabywcy drewna w roku 2024: **636 osób**



Hodowla lasu

- Odnowienia – 121,12 ha
- Odnowienia naturalne – 30,26 ha
- Odnowienia złożone – 18,03 ha
- Odnowienia zrębów – 64,51 ha
- Odnowienia IIP – 6,30 ha
- Odnowienia luk – 1,68 ha
- Zalesienia – 0,34 ha






Las Państwowe

100 LAT
1824-2024
Lasów Państwowych

Hodowla lasu

- Zabiegi pielęgnacyjne ogółem – 684,31 ha
- Czyszczenia wczesne – 61,98 ha
- Czyszczenia późne – 91,38 ha
- Trzebieże wczesne – 76,75 ha
- Trzebieże późne – 454,20 ha



www.lasy.gov.pl



Ochrona lasu

- Ochrona przed zwierzyną – 177,70 ha
- Ograniczanie liczebności szkodliwych owadów – 1 188,26 ha
- Zbieranie śmieci – 128,25 m³
- działania dotyczące ograniczania powierzchni występowania gatunku inwazyjnego – niecierpka gruczołowatego, w miejscu ze stwierdzonym stanowiskiem występowania,
- działania dotyczące ograniczania powierzchni występowania gatunku inwazyjnego – czeremchy amerykańskiej, na obszarze rezerwatu Kręgi Kamienne,
- Kontynuowano program ochrony i restytucji cisa pospolitego, zapoczątkowanego w latach 2010-2013.



Ochrona lasu

- w ramach zobowiązania PROW 2014-2020 – planu działalności rolnośrodowiskowo-klimatycznego wykoszono, zebrano i usunięto skoszoną biomasę z części użytków ekologicznych. Działanie dotyczy wariantów półnaturalnych łąk wilgotnych i ekstensywnego użytkowania na obszarze specjalnej ochrony ptaków
- Prace pielęgnacyjno-ochronne – przy trzech pomnikach przyrody – przycięcie suchych gałęzi „dwa dęby”- tzw. Adam i Ewa w Leśnictwie Juńcza, oraz cięcia odsłaniające cisa pospolitego w Leśnictwie Malachin



Ochrona lasu – w rezerwacie Kręgi Kamienne

- Poprawa warunków ekologicznych dla bioty mchów i porostów porastających głązy. W tym: Wykoszenie roślinności (do powierzchni gruntu) w promieniu do ok. 1 m wokół głązów tworzących kręgi. Biomase usunięto poza granice rezerwatu. Usunięto młode osobniki drzew i krzewów z powierzchni wrzosowisk. Wyciętą biomase usunięto poza granice rezerwatu.
- Utrzymywanie odsłoniętej osi widokowej pomiędzy kręgami i polepszenie warunków świetlnych dla wrzosowisk i bioty porastającej głązy. Usunięto według potrzeb podszyty i podrosty oraz podkrzesano gałęzie starszych drzew. Umożliwienie regeneracji i zachowania wrzosowisk poprzez ekstensywne wykaszanie wrzosowisk i poprawę warunków kiełkowania nasion wrzosu. Biomase usunięto poza granice rezerwatu.
- Utrzymanie infrastruktury służącej ochronie wartości przyrodniczych i kulturowych rezerwatu, jego udostępnieniu oraz przekazaniu rzetelnej wiedzy na temat jego walorów kulturowych i przyrodniczych.
- Strzeżenie rezerwatu. Usuwanie odpadów według potrzeb.
- Usunięcie drzew niebezpiecznych, udrożnienie szlaków turystycznych, naprawienie kręgu.



Las Państwowe



Ochrona lasu – w rezerwacie Mętne

- Usuwanie nalotów i podrostów sosny zwyczajnej i brzozy brodawkowatej. Całość usuniętej biomasy usunięto poza płaty siedliska
- Monitoring poziomu wody na torfowisku

Koszty ochrony przyrody poniesione w 2024r.:

- Konserwacja budek lęgowych dla ptaków: 35 048,16 zł
- Zimowe dokarmianie ptaków: 15 115,72 zł
- Koszty prac pielęgnacyjnych przy uprawach założonych dla ochrony cisa pospolitego: 5 408,64 zł
- Ochrona torfowisk: 34 080,35 zł
- Prace w rezerwacie Kręgi Kamienne: 8 532,00 zł
- Koszty pozostałe ochrony przyrody: 16 288,32 zł
- **Ochrona przeciwpożarowa: koszty ogółem w 2024r. – 568 401,13 (bez inwestycji)**



- **ZRID – droga Krzyż-Sienica – „specustawa drogowa”**
- Ubytek pow.: 1,3809 ha
- Leśnictwo Malachin
- Leśnictwo Nieżurawa
- **Działka ewidencyjna numer 120, obr. Bielawy**
- 8,9500 ha – grunt leśny
- 2,1800 ha – grunt rolny (do zalesienia)
- Łączna pow. 11,1300 ha
- Leśnictwo Płecno, oddz. 206
- Podstawa nabycia: art. 37 ustawy o lasach

Działania na rzecz społeczności lokalnych

- Dofinansowanie przedsięwzięcia drogowego w ramach wspomagania przez Lasy Państwowe administracji publicznej pod nazwą „Modernizacja drogi Kłodnia – Kwieki I etap”
- W ramach rekreacji:
 - Rezerwat „Kręgi Kamienne”
 - Pomorskie Szlaki Kajakowe – przystań Konigort
 - Program „Zanocuj w lesie”
- W ramach edukacji:
 - Ścieżka edukacyjna, sala edukacyjna – 2775 osób
 - 20 podmiotów / 60 wspólnych imprez edukacyjnych
- Mural na „100-lecie Lasów Państwowych”





Inwestycje i remonty

- Przebudowa dojazdu pożarowego nr 30 - projekt 50 tys. zł
- Kompensator mocy biernej – 17 608,76 zł
- Wymiana kotłów grzewczych w 3 leśniczówkach – 300 tys. zł
- Zakup kamer i wyposażenia PAD – 400 tys. zł
- Budowa zbiorników bezodpływowych w 2 leśniczówkach – 109 tys. zł
- Zakup urządzenia pomiarowego TX1 TAXUS IT – 20 485,80 zł
- Zakup lasu obręb Bielawy o pow. 11,13 ha – 293 511,40 zł
- Termomodernizacja leśniczówki Odry – projekt 12 000 zł
- Remonty dróg
 - Profilowanie – 30 km – 44 280 zł
 - Dostawa kruszywa – 1 353 m³ – 562 496,22 zł

Finanse

- Przychody nadleśnictwa – 17 340 021,06 zł
- Koszty nadleśnictwa – 14 771 132,47 zł
- Wykorzystanie środków funduszu leśnego (FL)
 - mikoryzacja sadzonek – 8 400,00 zł
 - ograniczanie populacji szkodników liściożernych – 482 112,33 zł
- Podatki i opłaty lokalne
 - podatek od nieruchomości – 95 391,00 zł
 - podatek leśny – 497 673,00 zł
 - podatek rolny – 224,00 zł
- Podatek od towarów i usług (VAT) – 2 584 326,00 zł



Zagrożenia dla lasów

- Pozyskanie sanitarne – 3 364,84 m³ (M. Czersk – 5,68 m³),
- Zagrożenia ze strony patogenów:
 - Brudnica mniszka – 1 167,83 ha
 - Kornik drukarz – 142,55 ha
 - Cetyńce – 171,57 ha
 - Huba korzeni – 67,62 ha
 - Przyplaszczek granatek – 104,37 ha
 - Rdza kory sosny – 146,05 ha
 - Zmrożenia – 135,11 ha
 - Jeleń – 32,52 ha
 - Sarna – 2,70 ha
 - Bóbr – 2,70 ha

www.lasy.gov.pl

- 29.08.2024r. Pożar pokrywy gleby –
 - pow. 0,01 ha Leśnictwo Czersk
 - 2 jednostki OSP; podpalenie,
 - straty 450,44 zł





Las Państwowe

Przeciwdziałanie zagrożeniom

- Prowadzimy przebudowę drzewostanów w kierunku zwiększenia udziału gatunków liściastych
- Na podstawie materiałów prognostycznych zebranych latem w 2024 roku stwierdzono wysokie zagrożenie dla drzewostanów sosnowych ze strony brudnicy mniszki
- Zmiana systemu monitoringu p-poż – 400 tys. zł
- Ciągłe doskonalenie współpracy z PSP - ćwiczenia

www.lasy.gov.pl



100 LAT
1924-2024
Lasów Państwowych



Lasy Państwowe



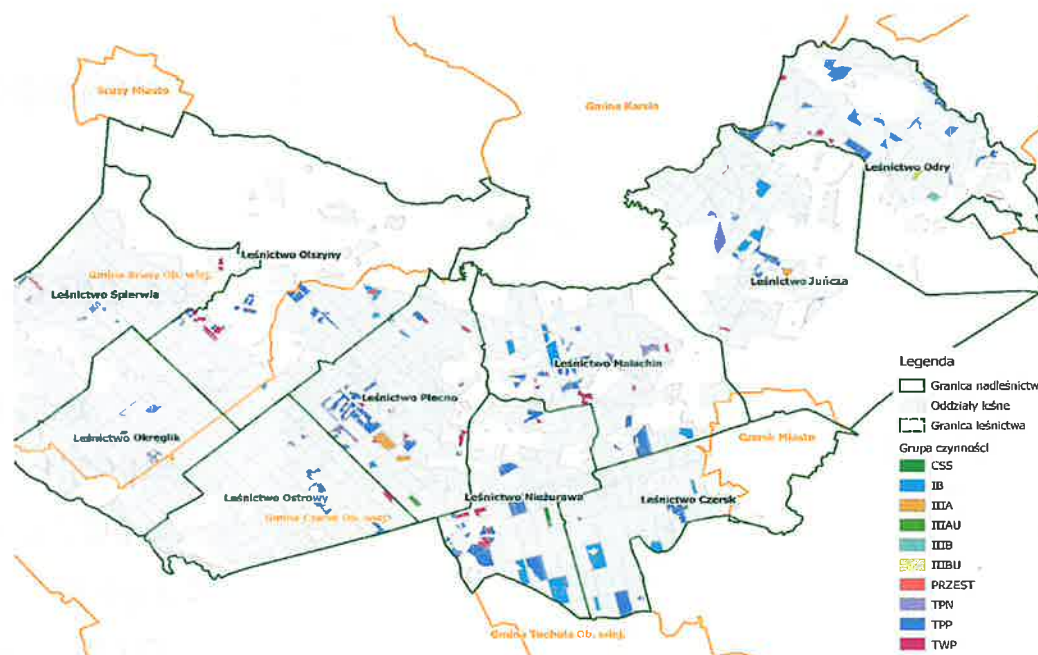
Część III

**Co będzie się działo w nadleśnictwie?
- plany na 2025 rok**

www.lasy.gov.pl

Pozyskanie drewna

- Użytkowanie rębne – 26 792 m³
- Użytkowanie przedrębne – 21 388 m³
- Użytkowanie przygodne – 2 561 m³



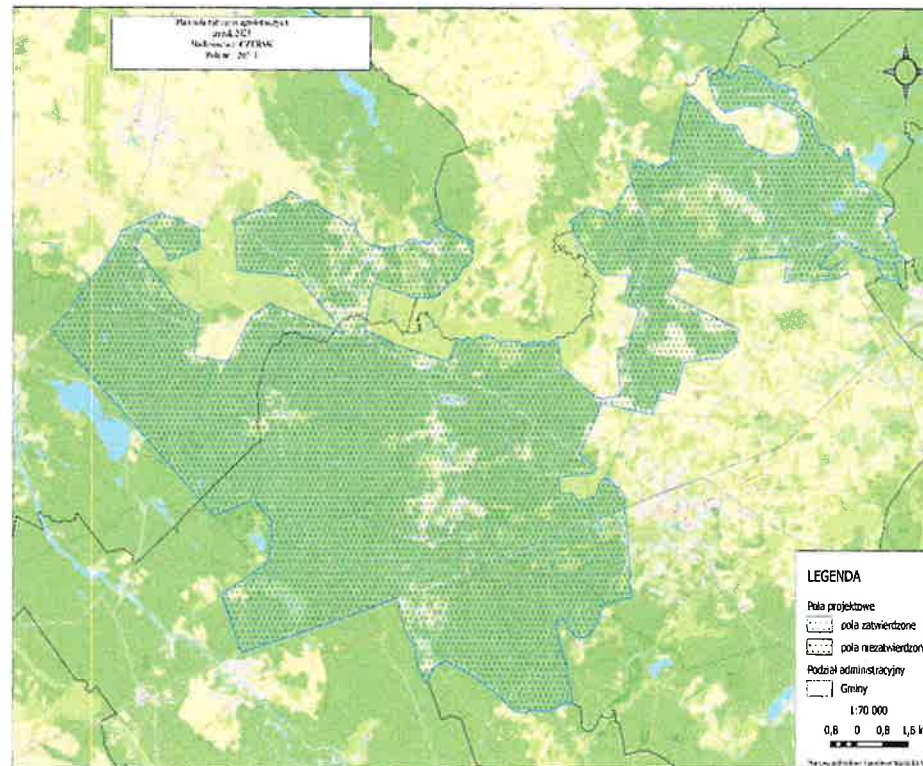


Inne zadania gospodarcze

- Odnowienia naturalne - 12 ha
- Odnowienia złożone – 18,46 ha
- Odnowienia zrębów – 62,58 ha
- Odnowienie II piętra – 1,06 ha
- Odnowienia luk – 0,20 ha

- Planowany oprysk – 12 882,20 ha
- Koszt – 600 tys. zł

- BULiGL – prace siedliskowe
- Koszt – 311 600 zł



Współpraca, ochrona przyrody, wydarzenia

- Udział w 33 Finale WOŚP w GCK
- Dofinansowanie przedsięwzięcia drogowego w ramach wspomagania przez Lasy Państwowe administracji publicznej pod nazwą „Modernizacja drogi Kłodnia – Kwieki II etap”
- Społeczne sadzenie lasu – 150 osób
- Sadzenie lasu przez uczestników Międzynarodowego Spotkania Sprzedażowego Firmy Yong Li Polska – 40 osób
- Projekt „Szlaki konne”
- Współdział z Gminą Czersk w projekcie minimurali
- Współdział z samorządem Osiedla Chojnickie w doposażeniu ścieżki rekreacyjnej

Współpraca, ochrona przyrody, wydarzenia

- Leśno – Gminne Dożynki
- Edukacja przyrodniczo – leśna
- Współpraca z Samorządami, instytucjami państwowymi (PSP, Policja), OSP
- Zwiększanie powierzchni Obszarów Cennych Przyrodniczo:
 - Powierzchnia wyznaczonych OCP Kategorii 1: 953,60 ha, w tym 93,23 ha starolasów
 - Powierzchnia wyznaczonych OCP Kategorii 2: 545,91 ha



Inwestycje, remonty

- Zakup lasu – Obręb Czarniż – pow. 6,2429 ha – 165 000 zł
 - Obręb Huta – pow. 14,40 ha – 375 000 zł
- Zakup terminala do stacji ładowania EV – 11 000 zł
- Zakup licencji do biura i leśnictw – 12 000 zł
- Termomodernizacja leśniczówki Okręglík – 400 tys. zł
- Most na kanale Niechwaszcz – projekt – 60 000 zł
- Przebudowa punktów czerpania wody Malachin i Płecno – projekty 100 tys. zł
- Przebudowa dojazdu pożarowego nr 21 – projekt 45 000 zł
- Bieżące remonty i konserwacje – 100 tys. zł



Las Państwowe



Kontakt

- **Nadleśnictwo Czersk**
ul. Cisowa 12, Malachin
89-650 Czersk
czersk@torun.lasy.gov.pl
tel. +48 52 39 53 610
- **Paulina Ochlik**
Specjalista ds. edukacji przyrodniczo-leśnej
telefon: 782 805 080
adres e-mail: paulina.ochlik@torun.lasy.gov.pl
- **Strona internetowa:**
www.czersk.lasy.gov.pl
- **Facebook**

www.lasy.gov.pl

www.lasy.gov.pl

Dziękuję za uwagę

Nadleśnictwo Czersk
ul. Cisowa 12, Malachin 89-650 Czersk

czersk@torun.lasy.gov.pl
tel.: +48 52 39 53 610



Las Państwowe

Nadleśnictwo **Woziwoda**

Informacja o działalności w roku 2024
Plany na rok 2025

Woziwoda, 03 marca 2025 r.



Lasów Państwowych

Lasów Państwowych to ogólnopolska organizacja zarządzająca większością zasobów leśnych kraju. W naszej pieczy znajduje się przeszło 7,6 mln ha gruntów. To 1/4 Polski. Państwo Nadleśnictwo to jedno z 429 nadleśnictw, które zarządzają lasami na poziomie lokalnym. Dbą o przyrodę, udostępnia lasy dla rekreacji, ale jest też istotnym podmiotem gospodarczym. Dostarcza drewno, które służy nam wszystkim, zatrudnia i generuje miejsca pracy. Jest płatnikiem lokalnych podatków. Szczegółowe dane nt. działalności nadleśnictwa znajdują Państwo na kolejnych stronach.

W tym roku po raz pierwszy kierujemy tego rodzaju raporty do samorządów gminnych w całej Polsce. Samorzady to nasz naturalny i bliski partner. To Państwo posiadają mandat uzyskany w demokratycznych wyborach, uprawniający do reprezentowania strony społecznej.

Raport traktujemy jako narzędzie w dialogu, który leśnicy chcą prowadzić ze stroną społeczną. Uważamy za oczywiste, że powinni Państwo dowiadywać się o naszej działalności. O jej efektach w minionym roku i o naszych zamierzeniach na rok bieżący. Niech to będzie podstawa do dyskusji na temat sposobów zarządzania lasami, ich wpływu na gospodarkę, klimat i stosunki wodne. O oczekiwaniach społecznych. Stoimy na stanowisku, że debata i konsultacje w środowisku lokalnym mają szczególną wartość. Bo odbywają się w poczuciu odpowiedzialności i realnej oceny skutków podejmowanych decyzji.

Włodzisław Kos



Dyrektor Generalny
Lasów Państwowych

**DLACZEGO
PRZESYŁAMY TEN
RAPORT?**



Lasy Państwowe

NADLEŚNICTWO WOZIWODA

Kim jesteśmy, czym się
zajmujemy?

Nadleśnictwo Woziwoda prowadzi trwale zrównoważoną gospodarkę leśną na podstawie planu urządzenia lasu obowiązującego na lata 2018-2027, zgodnie z zasadami:

- powszechnej ochrony lasów
- trwałości utrzymania lasów
- ciągłości i zrównoważonego wykorzystania wszystkich funkcji lasów
- powiększania zasobów leśnych.

Główne kierunki prowadzonej gospodarki leśnej:

1

Użytkowanie lasu

2

Hodowla Lasu

3

Ochrona lasu
Ochrona przyrody
Ochrona przeciwpożarowa

4

Edukacja
przyrodniczo-leśna



Lasy Państwowe

MAPA NADLEŚNICTWA

14 931 ha

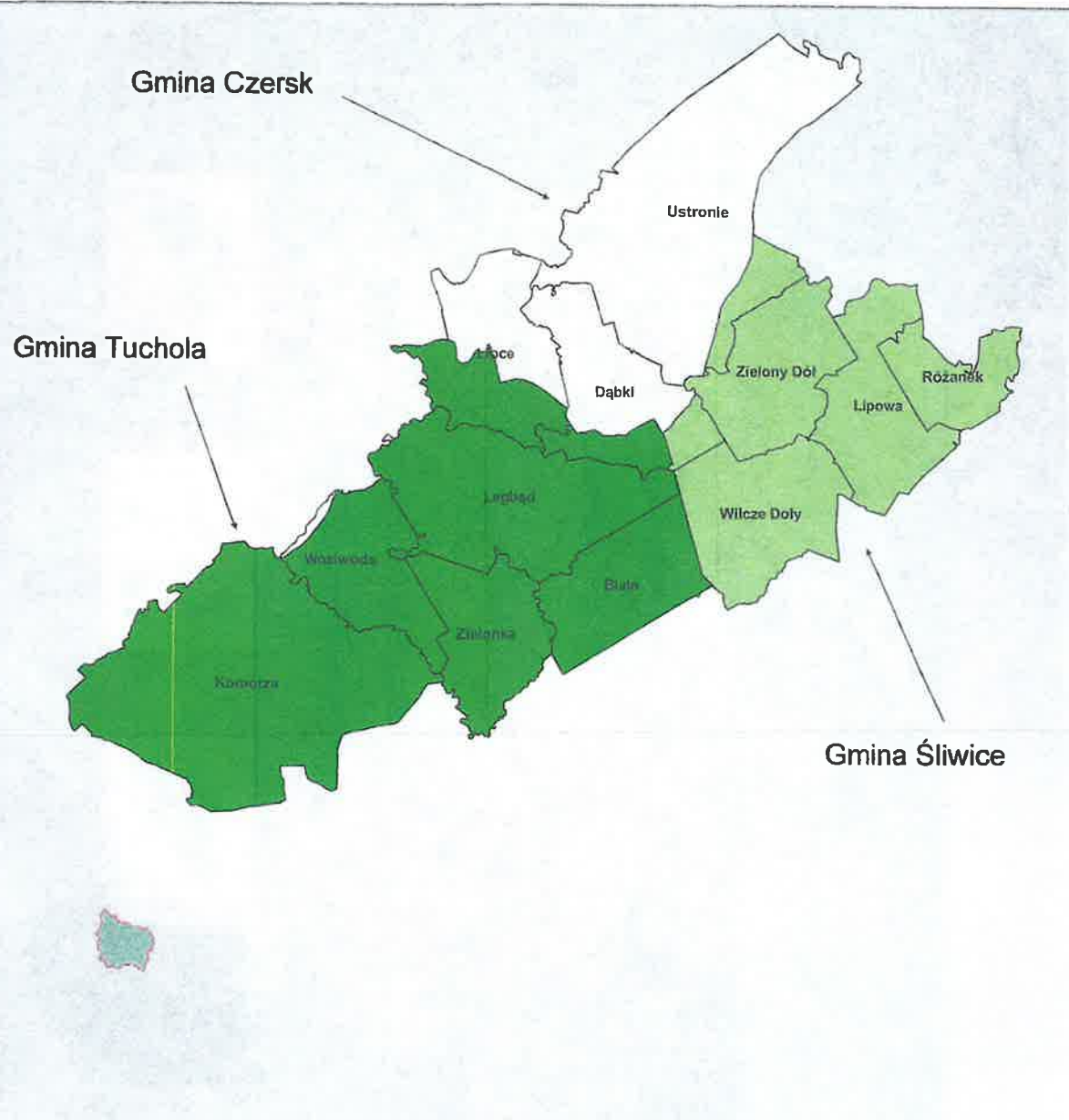
- grunty w zarządzie nadleśnictwa

4780 ha – Śliwice

2622 ha – Czersk

7529 ha – Tuchola

- Grunty z podziałem na gminy



ZASOBY W ZARZĄDZIE NADLEŚNICTWA

Powierzchnia gruntów

14 931 ha

Średni wiek

68 lat

Skład gatunkowy

Sosna

Brzoza

Dąb

Liczba kompleksów leśnych

60



Sosna – 90,04%



Brzoza – 4,49%



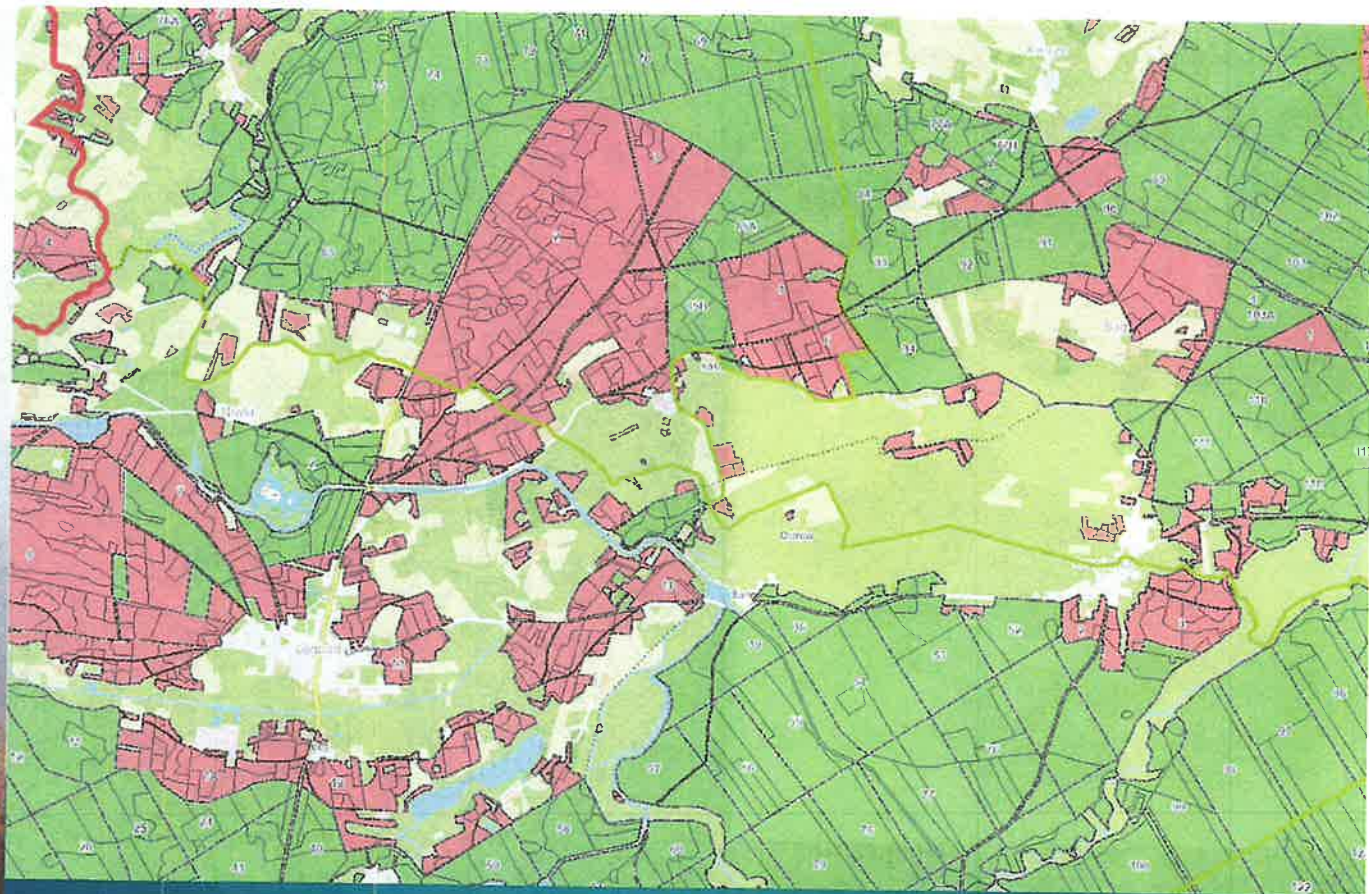
Dąb – 1,40%

Inne gatunki – 4,07%

LASY

NADLEŚNICTWA

W zasięgu terytorialnym Nadleśnictwa Woziwoda znajdują się lasy niebędące własnością Skarbu Państwa.



Nadleśnictwo Woziwoda sprawuje nadzór na lasami niestanowiącymi własności Skarbu Państwa na terenie gminy Tuchola



Powierzchnia nadzoru nad lasami prywatnymi to 1413 ha. Wszystkie lasy niepaństwowe nadzorowane przez Nadleśnictwo Woziwoda to własności osób fizycznych, gmin i osób prawnych (parafie i ZHP).



Las Państwowe

INFRASTRUKTURA

Nadleśnictwo Woźniowa zarządza infrastrukturą kubaturową w skład której wchodzi następujące obiekty:

- Budynek administracyjny nadleśnictwa
- 12 leśniczówek
- 6 osad mieszkalnych
- Kompleks edukacyjny, Zielona Szkoła, Ośrodek Edukacji Przyrodniczo-Leśnej, ścieżka dydaktyczna, stodoła edukacyjna
- Zaplecze szkółkarskie
- 33 budynki gospodarcze

Nadleśnictwo posiada opracowany Projekt Docelowej Sieci Drogowej, który obejmuje drogi publiczne, drogi leśne i dojazdy pożarowe

- Długość dróg leśnych 176,70 km
- Gęstość dróg leśnych 11,92 m/ha

Do celów rekreacyjnych i turystycznych służy 16 miejsc postoju pojazdów, oraz pole biwakowe w Woźniowie wraz z towarzyszącą infrastrukturą.

Odrębnym elementem edukacyjnym a zarazem rekreacyjnym jest Ścieżka Przyrodniczo-Leśna w Woźniowie, którą w ciągu roku odwiedza wielu miłośników przyrody.

Punkt Alarmowo - Dyspozycyjny wyposażony jest w program analizy obrazu wideo w celu wykrycia oznak dymu. Wykorzystanie systemu automatycznej analizy obrazu pozwala na wprowadzanie nowych rozwiązań w zakresie organizacji nadzoru przeciwpożarowego i funkcjonowania PADów.

biuro, osady, zaplecze
techniczne

sieć dróg

system ochrony ppż

obiekty edukacyjne,
urządzenia służące
rekreacji, turystyce

inne obiekty





Lasy Państwowe

PRZYRODA NA NASZYM TERENIE



Rezerваты przyrody

Na terenie Nadleśnictwa Woziwoda znajduje się 8 rezerwatów przyrody zajmujących łączną powierzchnię 344,68 ha. Na terenie gminy Czerny Biały znajdują się 2 rezerваты: Cisy nad Czerną Strugą oraz Ustronie.

W 2024 roku powstały 2 nowe rezerваты torfowiskowe:

- Rezerwat „Torfowisko Rytki” - 7,47 ha niedaleko miejscowości Biała
- Rezerwat „Torfowisko Jezierzba” - 36,97 ha niedaleko Okonin Nadjeziornych

W minionym roku została zwiększona powierzchnia rezerwatu „Zdręczno”, obecnie to 22,19 ha





Lasy Państwowe

PRZYRODA NA NASZYM TERENIE



Pomniki przyrody

30 pojedynczych drzew

11 grup drzew, obejmujących w sumie 45 drzew

13 pomników powierzchniowych chroniących stanowiska:

- Bagna pospolitego,
- Wawrzynka wilczelyko,
- Brodaczki,
- Chrobotka alpejskiego.





Lasy Państwowe

PRZYRODA NA NASZYM TERENIE



Pozostałe formy ochrony przyrody

Obszary chronionego krajobrazu:

- Śliwicki Obszar Chronionego Krajobrazu – 1861,72 ha

Parki Krajobrazowe

- Tucholski Park Krajobrazowy – 11 368,04 ha

Ochrona strefowa

- 2 strefy ochrony Bielika
- 1 strefa ochrony Bociana czarnego

Obszary NATURA 2000

- Dyrektywa ptasia PLB220009 Bory Tucholskie 14 814,66 ha
- Dyrektywa siedliskowa PLH040023 Doliny Brdy i Stążki w Borach Tucholskich 776,24 ha





Lasy Państwowe

PRZYRODA NA NASZYM TERENIE



Projekt „Ochrona cennych ekosystemów Borów Tucholskich”

W 2024 roku Nadleśnictwo Wąziwoda zakończyło realizację projektu dofinansowanego ze środków EOG kwotą 849 681,55 euro. Całkowity koszt realizacji Projektu wyniósł około 5,2 mln zł

Celem projektu była realizacja zadań ochronnych mających na celu restytucję ekologiczną, zwiększenie odporności na skutki zmian klimatycznych i ochronę zagrożonych gatunków i siedlisk.

W ramach projektu przeprowadzono:

- działania ochronne w rezerwachach
- działania ochronne na wrzosowiskach
- poprawę retencji wody na siedliskach wilgotnych
- weryfikację siedlisk przyrodniczych
- modernizację infrastruktury turystycznej w Nadleśnictwie Wąziwoda i Tuchola
- działania edukacyjne i informacyjne





Lasy Państwowe

PRZYRODA NA NASZYM TERENIE

Transmisja z gniazda Bielików

Przekaz online z gniazda bielika to wspólne przedsięwzięcie Komitetu Ochrony Orłów, Nadleśnictwa Wozivoda i Polskiego Radia S.A. promujące ochronę starych lasów i największego polskiego gatunku ptaka drapieżnego – bielika. Gniazdo i stary las w promieniu do 200 m są chronione za pomocą całorocznej strefy ochronnej, gdzie nie prowadzi się żadnych prac leśnych. Ponieważ bieliki są niezwykle ostrożne, dopiero po wielu latach udało się po raz trzeci uruchomić przekaz online z gniazda naszego gatunku herbowego. Wcześniej miało to miejsce jedynie w Nadleśnictwie Kutno (2012 r.) i Nadleśnictwie Dobrocin (2013 r.). W Nadleśnictwie Wozivoda kamerę zamontowano przy gnieździe bielików w połowie stycznia 2021 r. przed przystąpieniem płaków do lęgów za zgodą Regionalnej Dyrekcji Ochrony Środowiska w Bydgoszczy. Gniazdo, z którego jest prowadzona transmisja, znajduje się na 140-letniej sośnie na wysokości około 25 metrów i jest zajmowane przez ptaki od 6 lat.





PRZYRODA NA NASZYM TERENIE

Transmisja z gniazda Bielików

Wcześniej bieliki gniazdowały od końca lat 90. XX w. w 160-letnim lesie sosnowym nad jednym z rybnych śródleśnych jezior. Do lęgów zachęciło je wtedy sztuczne gniazdo dla rybolowa *Pandion haliaetus* wybudowane przez wolontariuszy KOO. To stanowisko bielika istnieje w Nadleśnictwie Woziwoda co najmniej ponad 25 lat!

W 2021 r. gniazdo opuścił 1 młody, w 2022 r. – 2 młode. Tula i Borek przyniosły wtedy 12 piskląt myszolowa, z czego 6 żywych; żaden myszolów nie przeżył. W 2023 r. wykluły się dwa pisklęta, ale jedno z nich padło na skutek wychłodzenia i głodu. W 2024 gniazdo opuściły szczęśliwie 2 pisklęta.



Online Bory Tucholskie

2024-07-09 04



Las Państwowe

SCHEMAT ORGANIZACYJNY

Nadleśniczy

Inżynier Nadzoru

Zastępca Nadleśniczego

Główny Księgowy

Sekretarz

Inżynier Nadzoru

Dział Gospodarki Leśnej

Dział Finansowo-Księgowy

Dział Administracyjno-Gospodarczy

Specjalista ds. pracowniczych

Leśniczy

Posterunek Straży Leśnej

Podleśniczy

Specjalista SL ds. edukacji leśnej

Specjalista SL ds. administrowania SILP

Nadleśnictwo dydaktyczne

Nadleśnictwo Woźiwoda prowadzi zajęcia praktycznej nauki zawodu dla uczniów Technikum Leśnego w Tucholi

Szkołka Leśna

Nadleśnictwo Woźiwoda posiada Szkołkę Leśną w Leśnictwie Różanek

Ośrodek Edukacji Przyrodniczo -Leśnej

W swoich zasobach posiadamy ośrodek służący realizacji zadań z zakresu edukacji przyrodniczo-leśnej

Leśny Kompleks Promocyjny „Bory Tucholskie”

„Narzędzie” służące promocji trwale zrównoważonej gospodarki leśnej oraz ochrony zasobów przyrody w lasach, jako obszary funkcjonalne o znaczeniu ekologicznym, edukacyjnym i społecznym



Nadleśnictwo Woźiwoda

Liczba leśnictw

12

Liczba pracowników

48



Lasy Państwowe

PLAN URZĄDZENIA LASU

– podstawa działalności nadleśnictwa

Plan urządzenia lasu (PUL) to kluczowy dokument określający zasady gospodarki leśnej dla poszczególnych nadleśnictw na okres 10 lat. Zawiera on opis i ocenę stanu lasu oraz cele, zadania i metody prowadzenia gospodarki leśnej. Proces jego tworzenia i zatwierdzania jest precyzyjnie uregulowany i angażuje różne podmioty oraz społeczeństwo.

- **Zrównoważone zarządzanie lasami** – zapewnienie równowagi między ochroną przyrody a użytkowaniem lasów
- **Ochrona ekosystemów leśnych** – uwzględnienie obszarów chronionych i działań na rzecz bioróżnorodności
- **Planowanie pozyskania drewna** – określenie, ile drewna można pozyskać, bez naruszania stabilności lasów
- **Dostosowanie gospodarki leśnej do warunków środowiskowych** – uwzględnienie klimatu, gleby i zasobów wodnych

RDLP w ...
Nadleśnictwo
Obręb:

PLAN URZĄDZENIA LASU



Lasy Państwowe

PLAN URZĄDZENIA LASU

– podstawa działalności nadleśnictwa

Proces zatwierdzania PUL przez Ministerstwo Klimatu i Środowiska (MKiŚ):

- Opracowanie projektu PUL:** Specjalistyczne jednostki, takie jak Biuro Urządzenia Lasu i Geodezji Leśnej (BULiGL), na zlecenie dyrektora regionalnej dyrekcji Lasów Państwowych (RDLP), przygotowują projekt planu. Prace te obejmują inwentaryzację zasobów leśnych oraz analizę warunków przyrodniczych i gospodarczych.
- Konsultacje społeczne:** Projekt PUL poddawany jest konsultacjom z udziałem społeczeństwa, co zapewnia transparentność i uwzględnienie lokalnych potrzeb oraz oczekiwań. Informacje o planowanych działaniach są publikowane w Internecie, a rady gmin opiniują projekty planów, stając się forum dyskusji o gospodarce leśnej.
- Ocena oddziaływania na środowisko:** Każdy plan musi przejść strategiczną ocenę oddziaływania na środowisko, a Regionalny Dyrektor Ochrony Środowiska potwierdza jego zgodność z wymaganiami ochrony przyrody.
- Zatwierdzenie przez ministra:** Po zakończeniu konsultacji i uzyskaniu niezbędnych opinii, projekt PUL jest przedkładany do zatwierdzenia przez ministra właściwego ds. środowiska. Ministerstwo Klimatu i Środowiska dąży do przyspieszenia procedur zatwierdzania planów, aby uniknąć luk planistycznych i zapewnić ciągłość gospodarki leśnej.
- Publikacja i udostępnienie planu:** Po zatwierdzeniu, dyrektor RDLP informuje publicznie o przyjęciu PUL, umożliwiając zainteresowanym zapoznanie się z jego treścią oraz uzasadnieniem i podsumowaniem.

Ministerstwo Klimatu i Środowiska kładzie nacisk na pełną transparentność procesu tworzenia i zatwierdzania planów urządzenia lasu, angażując społeczeństwo oraz lokalne samorządy w dyskusje na temat gospodarki leśnej. Dzięki temu PUL uwzględnia zarówno wymogi hodowli i ochrony lasu, jak i oczekiwania społeczne dotyczące zachowania lasów oraz ich wpływu na środowisko i zdrowie ludzi.



Warszawa, dnia 2019-07-08

MINISTER ŚRODOWISKA

DL.L1100.14.2019



Pan
dr inż. Andrzej Konieczny
Dyrektor Generalny
Lasów Państwowych

Na podstawie art. 22 ust. 1 ustawy z dnia 28 września 1991 r. o lasach (Dz. U. z 2018 r. poz. 2129, z późn. zm.), po rozpatrzeniu wniosku Dyrektora Generalnego Lasów Państwowych z dnia 18 stycznia 2019 r., znak: ZU.6004.1.2019, **zatwierdzam plan urządzenia lasu sporządzony dla Nadleśnictwa Wozniowa w Regionalnej Dyrekcji Lasów Państwowych w Tomnie, na lata 2018 – 2027.**

Przedmiotowy plan zawiera:

- opis lasów i gruntów przeznaczonych do zalesienia, wg stanu na dzień 1 stycznia 2018 r., o powierzchni łącznej 14 829,39 ha,
 - analizę gospodarki leśnej w minionym okresie,
 - program ochrony przyrody.
1. określenie zadań dotyczących:
- etatu mniejszościowego użytków rębnych w ilości 441 677 m³ grubizny drewna netto,
 - powierzchniowego etatu cięć w użytkowaniu przedrębny – 9 961,78 ha z szacunkowym pozyskaniem w drzewostanach przeznaczonych do użytkowania przedrębny – 351 000 m³ grubizny drewna netto,
 - projektowanej powierzchni zalesień i odnowień – 1 955,92 ha,
 - projektowanej powierzchni pielęgnacji lasu – 11 469,11 ha,
 - ochrony lasu, w tym również zadań ochrony przeciwpożarowej,
 - gospodarki łowieckiej,
 - potrzeb w zakresie infrastruktury technicznej.

Regionalny Dyrektor Ochrony Środowiska w Bydgoszczy piśmie znak: WPN.410.7.2018.JC z dnia 13 listopada 2018 r. oraz Państwowy Wojewódzki Inspektor Sanitarny w Bydgoszczy piśmie znak: NNZ.9022.1.591.2018 z dnia 12 grudnia 2018 r., działając na podstawie art. 54 ust. 1 ustawy z dnia 3 października 2008 r. o udostępnianiu informacji o środowisku i jego ochronie, udziale społeczeństwa w ochronie środowiska oraz o ocenach oddziaływania na środowisko (Dz. U. z 2018 r. poz. 2081, z późn. zm.), zaopiniowali projekt planu urządzenia lasu dla Nadleśnictwa Wozniowa na lata 2018 – 2027 wraz z prognozą oddziaływania na środowisko.

REGIONALNY DYREKTOR
OCHRONY ŚRODOWISKA
w Bydgoszczy





Las Państwowy

PLAN URZĄDZENIA LASU

rozmiar zadań zapisanych w planie urządzenia lasu

etat miąższościowy użytków rębnych

441 677 m³





Lasy Państwowe

PLAN URZĄDZENIA LASU

rozmiar zadań zapisanych w planie urządzenia lasu

projektowana powierzchnia pielęgnowania
lasu

11 469,11 ha





Lasy Państwowe

PLAN URZĄDZENIA LASU

rozmiar zadań zapisanych w planie urządzenia lasu

projektowana powierzchnia zalesień i
odnowień

1713,09 ha





Lasy Państwowe

PLAN URZĄDZENIA LASU

rozmiar zadań zapisanych w planie urządzenia lasu

etat powierzchniowy cięć w użytkowaniu
przedrębnym

9 961,78 ha

z szacunkowym pozyskaniem

351 000 m³





Lasy Państwowe

Jak powstaje
plan?





Lasy Państwowe

Zatwierdzenie PUL

Przez Ministra Klimatu i Środowiska

Narada wstępna

I-II kwartał ósmego roku obowiązywania PUL

1

Narada urzędniowa

I kwartał dziewiątego roku obowiązywania PUL

2

3

Narada projektu planu

Nie później niż 15 października 10-roku obowiązywania PUL

4

5

Przetarg na sporządzenie PUL

IV kwartał ósmego roku obowiązywania PUL

Prace inwentaryzacyjne

Prace terenowe i kameralne

Podpisanie projektu planu

Udostępnienie projektu planu oraz konsultacje



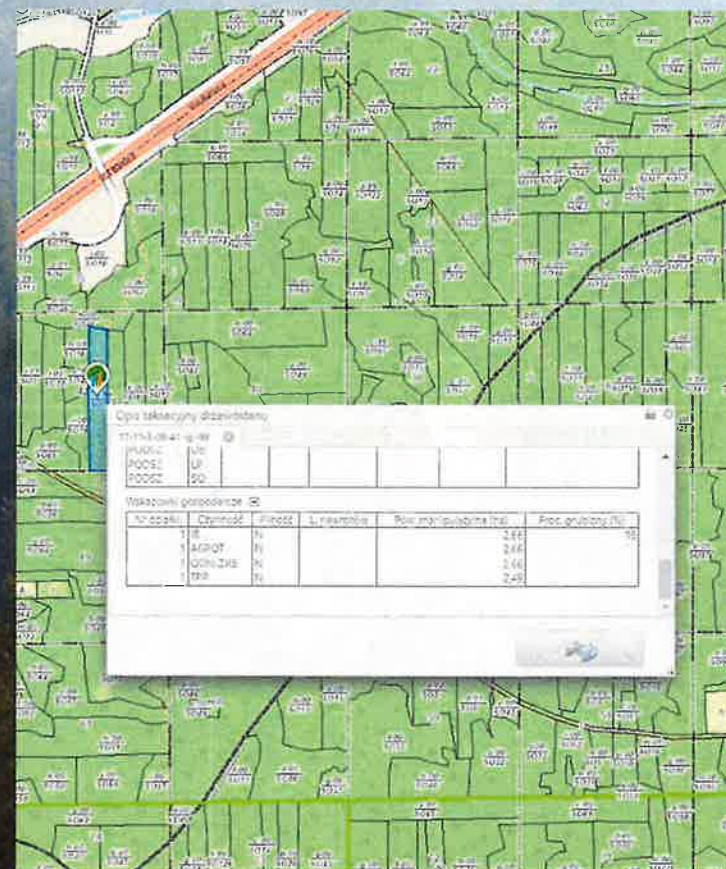
Lasy Państwowe

PLAN DOSTĘPNY DLA KAŻDEGO

Bank Danych o Lasach (BDL) to ogólnodostępny system informacyjny, gromadzący i udostępniający dane dotyczące lasów w Polsce. Obejmuje informacje o strukturze, stanie, gospodarce leśnej oraz zasobach przyrodniczych lasów wszystkich form własności. System jest prowadzony przez Instytut Badawczy Leśnictwa i wspiera zarządzanie oraz ochronę lasów, dostarczając wiarygodnych danych dla administracji, naukowców i społeczeństwa.



Bank Danych
o Lasach





Lasy Państwowe

CO SIĘ DZIAŁO W NADLEŚNICTWIE?

Podsumowanie w 2024 roku





Pozyskanie drewna

Użytkowanie rębne – 22 300 m³ (Czersk – 6 000 m³)

Użytkowanie przedrębne – 45 400 m³ (Czersk – 7 300 m³)

Użytki przygodne – 4 000 m³ (Czersk – 700 m³)

Sortymenty

Drewno wielkowymiarowe – 27 300 m³ (Czersk – 6 100 m³)

Drewno średniowymiarowe – 39 300 m³ (Czersk – 7 000 m³)

Drewno małowymiarowe – 5 000 m³ (Czersk – 1 000 m³)

Drewno opałowe

S4 (wałki opałowe) – 4 600 m³, ceny od 125 zł/m³ – do 160 zł/m³

M2 (gałęziówka) – 2 700 m³, cena 40 zł/m³





Partnerzy gospodarczy

Usługobiorcy – zakłady usług leśnych

- W 2024 r. Nadleśnictwo Woziwoda podzieliło zamówienie na wykonywanie usług leśnych na 12 pakietów obejmujących swoim zakresem zasięg terytorialny poszczególnych leśnictw oraz 1 pakiet specjalistyczny – pozyskanie maszynowe na terenie całego nadleśnictwa. Udzielono zamówienia łącznie 8 podmiotom, z którymi zawarto umowy na łączną kwotę 6 219 303,00 zł brutto
- W 2025 r. Nadleśnictwo Woziwoda podzieliło zamówienie adekwatnie do roku poprzedniego. Udzielono zamówienia łącznie 8 podmiotom, z którymi zawarto umowy na łączną kwotę 5 222 364 zł brutto.

Nabywcy drewna

- Liczba firm: 76 (PLWD, SILVA, MR GARDEN, SYLVA)
- Lokalne: TARTAK, DREW-KON, PAPDREW
- Indywidualni nabywcy drewna: około 630





Hodowla i ochrona lasu

Odnowienia – ha

129,22

Gmina Śliwice: 49,90
Gmina Czersk: 18,69
Gmina Tuchola: 60,63

Czyszczenia – ha

193,36

Gmina Śliwice: 67,66
Gmina Czersk: 25,74
Gmina Tuchola: 99,96

Zalesienia – ha

1,06

Gmina Czersk: 1,06

Trzebieże – ha

1291,73

Gmina Śliwice: 455,47
Gmina Czersk: 173,19
Gmina Tuchola: 663,07





Hodowla i ochrona lasu

Ważniejsze zadania z zakresu ochrony lasu (zwalczanie chemiczne, zabezpieczanie upraw)

Zabezpieczenie upraw leśnych przed ssakami jest kluczowe dla ochrony młodych drzew i roślin, które są narażone na uszkodzenia. Te działania mają na celu zapewnienie zdrowego wzrostu i rozwoju upraw, co jest istotne dla utrzymania bioróżnorodności oraz równowagi ekosystemów leśnych.

Ochrona upraw przyczynia się również do zwiększenia efektywności gospodarki leśnej, ponieważ zdrowe i dobrze rozwinięte drzewa mają większą wartość ekonomiczną. Właściwe metody ochrony, takie jak ogrodzenia, repelenty czy naturalne bariery, są niezbędne dla zachowania zdrowych ekosystemów leśnych oraz zrównoważonego rozwoju gospodarki leśnej.

18,57 ha

upraw i młodników
zabezpieczonych mechanicznie

w tym:

14,71 ha nowych grodzień

W rozbiciu na gminy:

gmina Śliwice – 11,53 ha

gmina Czersk – 6,74 ha


gmina Tuchola – 0,30 ha

4,04 ha

upraw i młodników
zabezpieczonych repelentem

W rozbiciu na gminy:

gmina Śliwice – 4,04 ha





Nadleśnictwo Woziwoda zobowiązane jest do realizacji założeń Krajowego Programu Zwiększania Lesistości, który zakłada, że do 2050 roku lesistość Polski zwiększy się do 33%, tym samym zwiększy się bezpieczeństwo klimatyczne kraju. W związku z tym poszukujemy możliwości zakupu gruntów leśnych lub przeznaczonych do zalesienia (m.in. nieużytki, grunty rolne nieprzydatne do produkcji rolnej i grunty rolne nieużytkowane rolniczo).

GOSPODAROWANIE GRUNTAMI



Las Państwowy

DZIAŁANIA

NA RZECZ SPOŁECZNOŚCI LOKALNYCH

Koszty prowadzonych działań edukacyjnych promocyjnych, doposażenia bazy edukacyjnej, naprawy infrastruktury oraz wydawnictw, poniesione w 2024 roku to:

- **504 145,23 zł** - środki własne
- **133 822,91 zł** - Fundusze Europejskiego Obszaru Gospodarczego



Prowadzenie działalności edukacyjnej

- działalność edukacyjna realizowana jest bezpłatnie
- w różnych formach działań edukacyjnych w 2024 roku wzięło **udział 6277 osób**
- proponowane formy zajęć to: zajęcia terenowe, kameralne w obiektach nadleśnictwa, spotkania w szkołach, warsztaty, konkursy oraz akcje edukacyjne.

Infrastruktura edukacyjno-turystyczna

- udostępnione zaplecze do wypoczynku i edukacji, min. kompleks edukacyjny, pola namiotowe,
- miejsca postojowe, powierzchnie w ramach programu „Zanocuj w lesie”,
- miejsca na ognisko,
- udostępnione rezerwy, Zielony Punkt Kontrolny oraz Orientacja Precyzyjna
- ścieżki konne.

Wspólne i własne przedsięwzięciach na rzecz społeczności

- Promocja Lasów Państwowych z okazji:
 - Drzwi Otwartych w Technikum Leśnym w Tucholi- stoisko
 - Dni Borów Tucholskich- stoisko oraz Drzwi Otwarte w Nadleśnictwie Wozniwoda
 - Jarmarku Ekoturystycznego w Charzykowach
 - Borowiackiego Jarmarku Bożonarodzeniowego w Tucholi
 - Udział w Historycznym Pochodzie Borowiaków,
 - Propagowanie akcji #SadziMy,
 - Udział w akcji „Eskapada”



FINANSE

NADLEŚNICTWA

Wykorzystanie środków z funduszu leśnego:

Zwalczanie szkodliwych owadów	2 867 755,00 zł
Doplata wyr. nied. przy gosp. leśn.	466 190,00 zł
Praktyczna nauka zawodu	455 984,00 zł
Wydatki na urządzenie lasu	312 500,00 zł
Budowa dróg z samorządami	100 000,00 zł
Opracowanie hydrologiczne GMOK	50 000,00 zł
Budowa ogrodzenia zapachowego ASF	22 992,00 zł
Mikoryzacja sadzonek	7 175,00 zł

Przychody
nadleśnicтва

21 091 727 zł

Podatki i opłaty
lokalne

844 281 zł

Gmina Czersk: 143 684 zł

Koszty nadleśnicтва

19 202 600 zł

VAT

3 686 366 zł

Wykorzystanie
środków z funduszu
leśnego

4 282 596 zł



Lasy Państwowe

ZAGROŻENIA I PRZECIWDZIAŁANIE ZAGROŻENIOM

ZAMIERANIE DRZEWOSTANÓW SOSNOWYCH

Na terenie leśnictwa Biała osłabieniu i uszkodzeniu uległy drzewostany sosnowe po II generacji boreczników z 2022 roku. Z tego względu konieczne było przeprowadzenie zabiegów sanitarnych zapoczątkowanych w IV kwartale 2023 r. W 2024 r. pozyskanie sanitarne wynosiło 9 800 m³



POŻARY LASU

W 2024 r. na terenie nadleśnictwa doszło do dwóch pożarów o łącznej powierzchni 0,44 ha. Przyczyną było zaniedbanie. Straty jakie poniosło nadleśnictwo wynoszą łącznie 4039,29 zł



BRUDNICA MNISZKA

4470,14 ha – tyle wynosiła powierzchnia agrolotniczego zabiegu wielkoobszarowego (biologicznego) w celu ograniczenia liczebności gąsienic brudnicy mniszki w 2024 roku.

W rozbiciu na gminy:

2 016,18 ha – gmina Śliwice
1 443,31 ha – gmina Tuchola
1 010,65 ha – gmina Czersk





ZAGROŻENIA I PRZECIWDZIAŁANIE ZAGROŻENIOM

RETENCJA WODY

W 2023 roku rozpoczęto inwestycję obejmującą różne lokalizacje w gminach Czerniewice, Tuchola i Śliwice, w województwie pomorskim i kujawsko-pomorskim. Koszt inwestycji wyniósł 890 299,07 zł.

W ramach projektu wybudowano obiekty, takie jak zastawki drewniano-kamienne oraz groble, które mają na celu efektywne zarządzanie wodami.

Całość przedsięwzięcia ma na celu poprawę warunków wodnych na siedliskach wilgotnych, co przyczyni się do ochrony lokalnych ekosystemów i bioróżnorodności. Dzięki odpowiednim rozwiązaniom można skutecznie gromadzić wodę opadową, co przyczynia się do poprawy warunków życia w lesie. Retencjonowanie wody wspiera również procesy filtracji, co wpływa na jakość wód gruntowych. W dłuższej perspektywie, działania te pomagają w zapobieganiu erozji gleby oraz zmniejszają ryzyko pożarów, co jest kluczowe dla ochrony lasów i ich zasobów.

DOJAZDY POŻAROWE

W 2024 r. nadleśnictwo przebudowało dojazd pożarowy nr 11 w leśnictwie Biała (na terenie gminy Tuchola) oraz dojazd pożarowy nr 6 w leśnictwie Wilcze Doły (gmina Śliwice). Koszt przebudowy wyniósł kolejno: w leśnictwie Biała 894 107,91 zł, w leśnictwie Wilcze Doły 1 172 980,15 zł.

Dojazdy pożarowe w lasach są kluczowym elementem systemu ochrony przeciwpożarowej. W lasach, gdzie dostępność terenu może być utrudniona, odpowiednio zaplanowane i utrzymane drogi pożarowe pozwalają na sprawny transport sprzętu i wody. Dodatkowo, dojazdy pożarowe wspierają działania prewencyjne, takie jak kontrola i monitorowanie zagrożeń pożarowych, co przyczynia się do ochrony cennych ekosystemów leśnych oraz mienia.





Lasy Państwowe

CO BĘDZIE SIĘ DZIAŁO W NADLEŚNICTWIE?





Lasy Państwowe

POZYSKANIE DREWNA

Rozmiar zadań w bieżącym roku:

26 800 m³

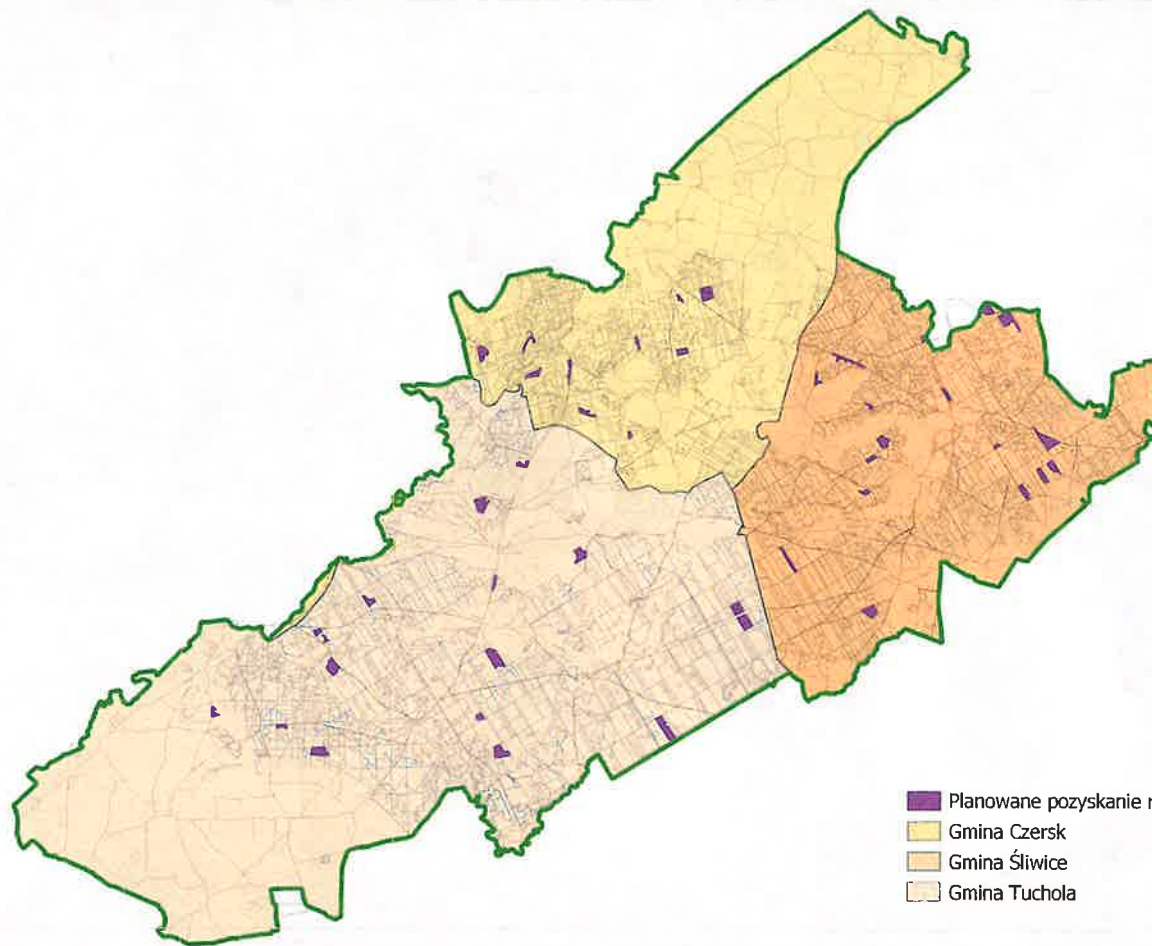
Czersk – 5 800 m³

- Cięcia rębne

37 300 m³

Czersk – 5 800 m³

- Cięcia przedrębne





Lasy Państwowe

69,12 ha (+ uznanie odnowień naturalnych) – Gmina Czersk: 4,00 ha

Odnowienia i zalesienia

Powierzchnia zagrożona ze strony
brudnicy mniszki wynosi 1 600 ha, w tym
zagrożenie w stopniu silnym to 200 ha.

Chemiczne zwalczanie owadów

1400 ha – Gmina Czersk: 200 ha

Trzebieże

160 ha – Gmina Czersk: 53 ha

Czyszczenia

INNE ZADANIA
GOSPODARCZE



Lasy Państwowe

INWESTYCJE W ZASIĘGU GMINY CZERSK

Budowa wiaty gospodarczej w leśnictwie Lipce





Działania promocyjne i edukacyjne na rzecz lokalnej społeczności planowane w 2025 roku:

- akcje sadzenia lasu,
- akcje sprzątania lasów,
- przygotowanie stoiska promocyjnego z okazji Dni Borów Tucholskich
- organizacja Drzwi Otwartych w Nadleśnictwie Woziwoda
- współdziałanie w organizacji Święta Turystyki Naturalnej na terenie nadleśnictwa
- przygotowanie stoiska promocyjnego na biegu „Okonińska Pętla”

Prace przygotowawcze do opracowania PUL:

- narada wstępna
- prace nad porządkiem ewidencji gruntów i budynków

**WSPÓŁPRACA,
WYDARZENIA,
PLAN URZĄDZENIA
LASU**





Las Państwowe



Kaliska, 25.04.2025

Zn. spr.: ZG.073.5.2025

Wg. rozdzielnika

Dotyczy: Zarządzenia nr 26 Dyrektora Generalnego Lasów Państwowych z dnia 6 marca 2025 roku.

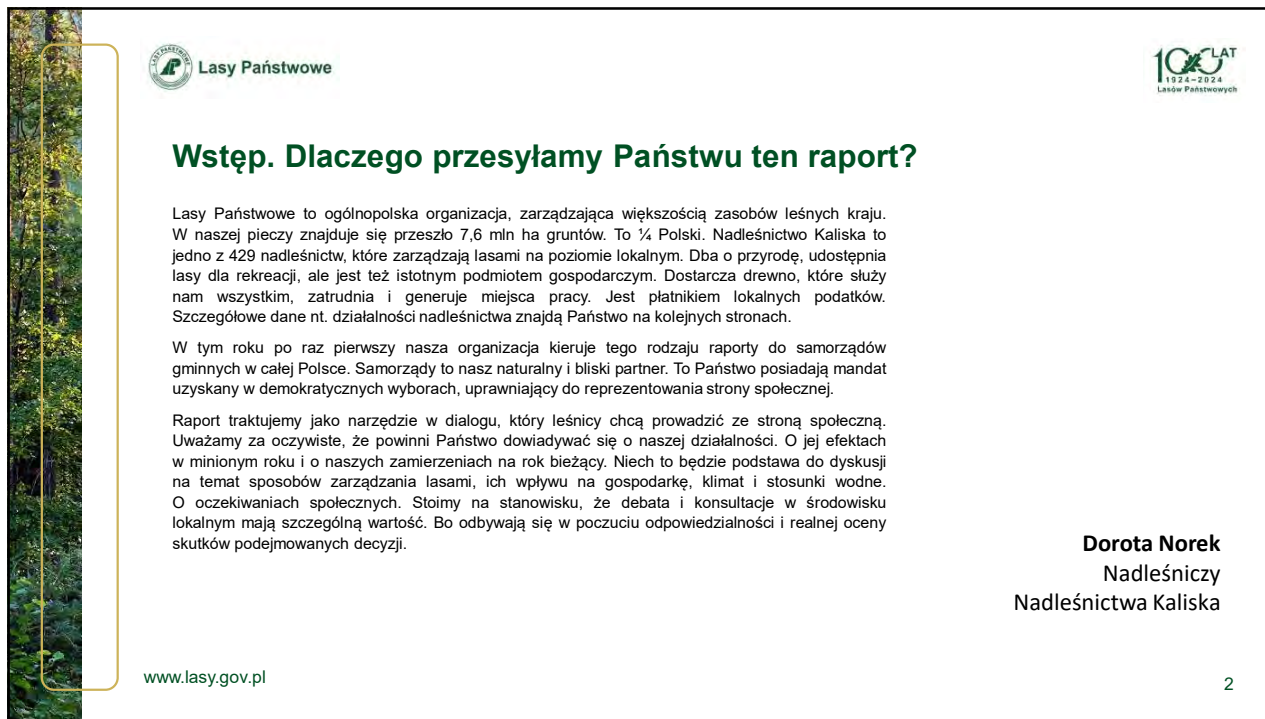
Wypełniając zapisy Zarządzenia jw. Nadleśnictwo Kaliska w załączeniu przesyła prezentację zawierającą informacje o działalności nadleśnictwa w roku ubiegłym i planach na rok 2025 z zasięgu terytorialnego gminy.

Z poważaniem
Dorota Norek
Nadleśniczy
/podpisano elektronicznie/

Załączniki

1. Prezentacja Nadleśnictwa Kaliska







Lasy Państwowe




Część I


O nadleśnictwie

www.lasy.gov.pl


3



Lasy Państwowe



Lokalizacja



www.lasy.gov.pl

4

Zasoby w zarządzie nadleśnictwa

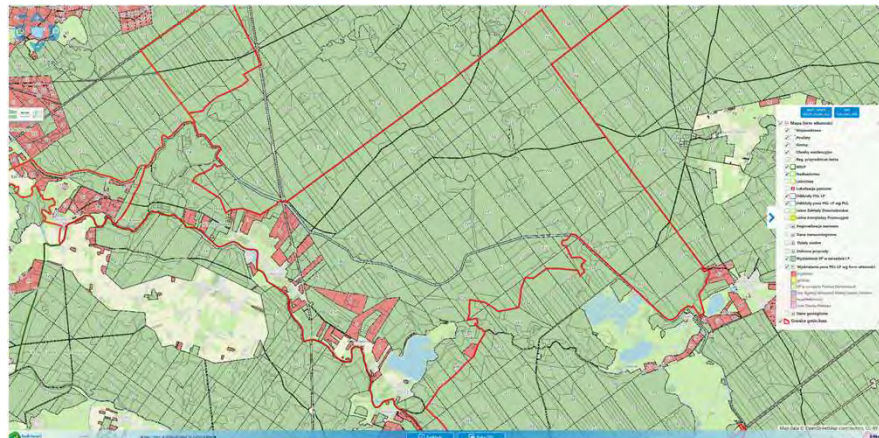
Podstawowe dane statystyczne o zasobach w zarządzie:

- powierzchnia gruntów, w tym lasów, w zarządzie: 20 063,01 ha, w tym lasy: 19 460,40 ha (stan na 01.01.2025 r.)
- średni wiek – 73 lata;
- Głównym gatunkiem tworzącym drzewostany w Nadleśnictwie Kaliska jest sosna, która zajmuje 94,72% powierzchni leśnej. Gatunki iglaste zajmują 95,23% powierzchni nadleśnictwa, a liściaste 4,77%. Dominującym siedliskiem leśnym jest bór świeży.

liczba kompleksów leśnych – 106 (Grunty Nadleśnictwa położone są w 106 kompleksach, ale większość z nich skupiona jest w 2 kompleksach powyżej 2000 ha, o łącznej powierzchni 16481 ha. Pozostałe 104 kompleksów zajmuje powierzchnię 3458 ha. 18 kompleksów ma powierzchnię mniejszą od jednego hektara, a 36 kompleksów występuje w przedziale od 1,01 ha do 5,00 ha.)

Do kogo należą lasy w granicach nadleśnictwa

W regionach o zróżnicowanej formie własności - mapa lasów: lasy różnych form własności (BDL)



Infrastruktura nadleśnictwa

Siedziba Nadleśnictwa Kaliska znajduje się w Kaliskach, przy ul. Długiej 64, 83-260 Kaliska.

Na terenie Gminy Czernk znajdują się siedziby leśnictw: Leśniczówka Uroża i Wojtal oraz obiekty po byłych stawach Uroża.

Na terenie Nadleśnictwa Kaliska znajduje się:

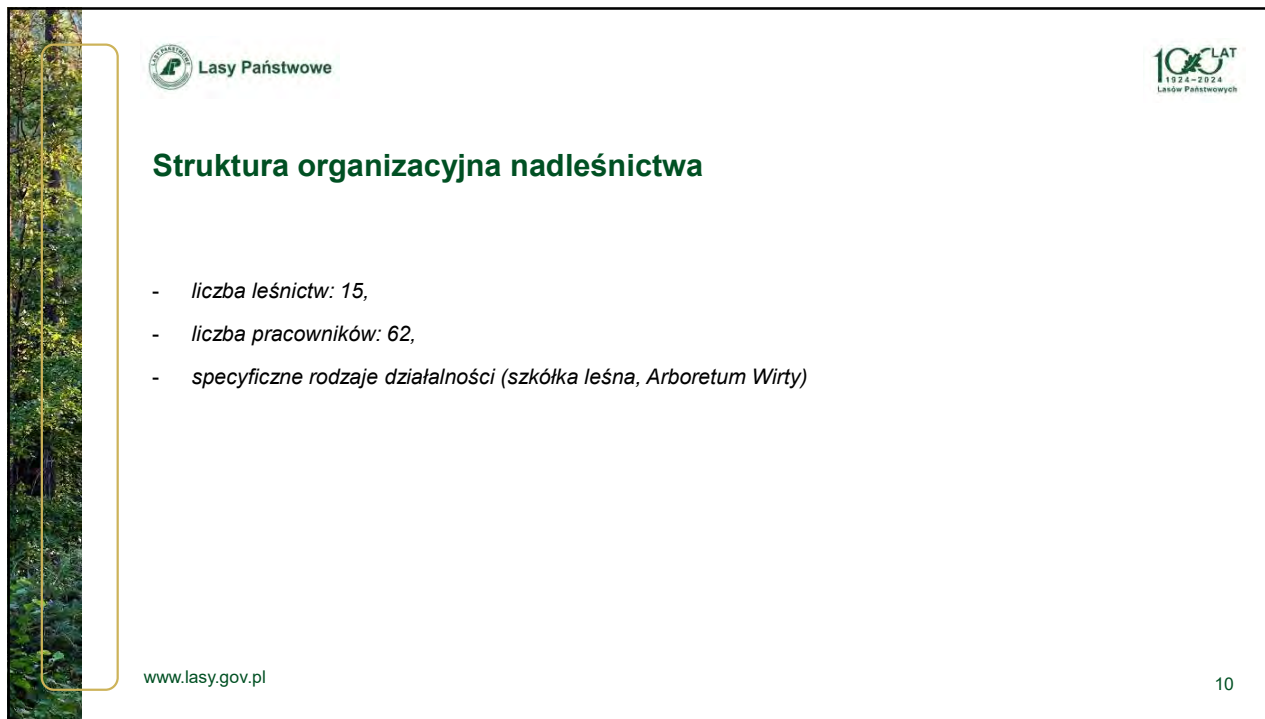
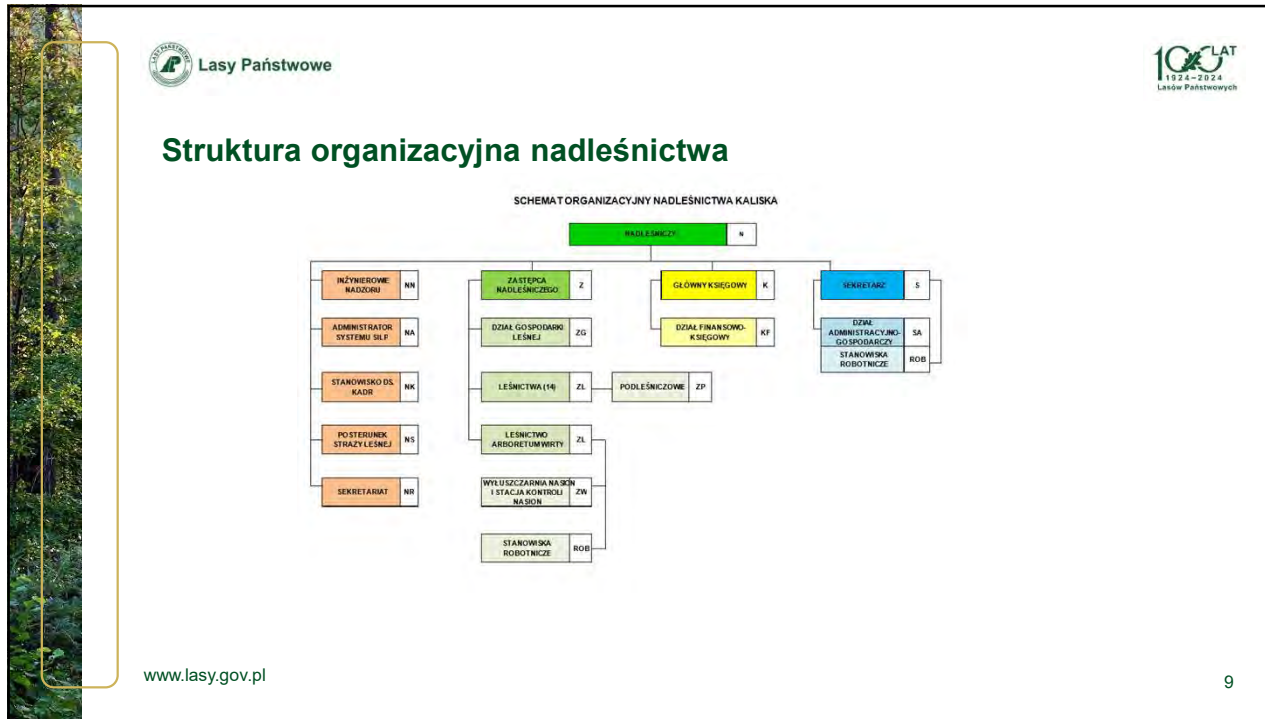
- 250 km dróg leśnych, w tym:
 - dróg wzmocnionych kruszywem: 49 km,
 - dróg pełniących funkcje p.poż: 50 km,
 - dróg udostępnionych do ruchu: 12 km,
- 933 km leśnych szlaków stałych.

System ochrony ppoż. oparty na sieci dróg przeciwpożarowych, punktach czerpania wody oraz wieży przeciwpożarowej, na której zamontowana jest kamera, która jest elementem składowym punktu alarmowo-dyspozycyjnego z siedzibą w Nadleśnictwie Lubichowo.

Obiekty turystyczne, których na terenie nadleśnictwa jest 20 (19 MPP, 1 parking), Arboretum Wirty – ogród botaniczny z siedzibą w Wirtach, szlaki turystyczne (rowerowe, piesze, konne).

Przyroda na terenie nadleśnictwa

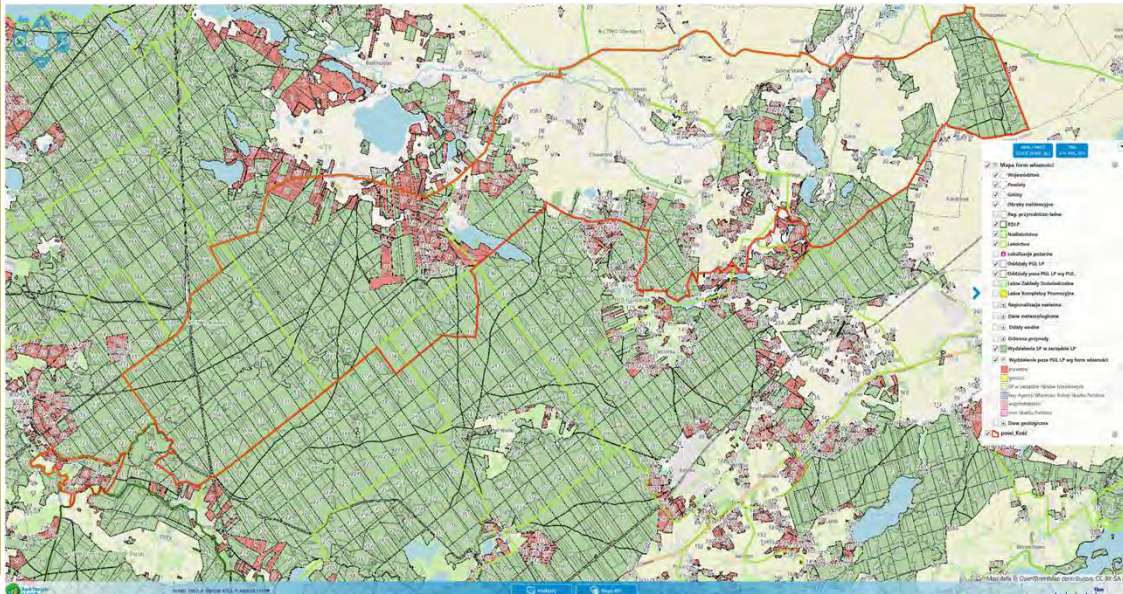




Struktura organizacyjna nadleśnictwa

Nadzór nad gospodarką leśną w lasach niestanowiących własności Skarbu Państwa

Lp.	Starostwo	Gmina	Obszary rezydencyjne	Jednostka pełniąca nadzór	
1	Kościerzyna	Stara Kiszewa	Boże Pole	Cis	
			Góra		
			Góra Małki		
			Paluch		
			Zamek Kiszewski		
			Wygonin	Drzewiny	
			Chwarznoo	Okoniny	
			Lipy		
			Paluchów		
			Pięcizyn		
Jezierzno					
2	Starogard	Zblewo	Kleszczewo	Cis	
			Bytoma		
			Cis		
			Kaliska		
			Dąbrowa		
			Kaliska	Cieciołka	Cieciołka
				Bartel Wielki	
				Siodłarnie	
				Lubki	
				Czarna Woda	
		Zblewo	Maly Bukowiec	Czarna Woda	
			Borzachowo		
			Zblewo		
			Bielonwo		
			Kaliska		
			Czarna Woda	Huta Kalina	Kamieńna Karczma
				Huta Kalina parafia	
				Czarna	
				Kaliska	
				Iwiczno	
Lubichowo	Osowo Leśne	Bąby			
	Szacklin				
	Radziszewo				
	Muradowo				
	Karłowice				
Zblewo	Białachowo	Wirty			



Plan urządzenia lasu – podstawa działalności nadleśnictwa

To kluczowy dokument określający zasady gospodarki leśnej i podstawa naszego działania. Opracowany **na 10 lat**. Obejmuje całe nadleśnictwo, ale indywidualne planowanie dotyczy wydzielei, czyli kilkuhektarowych, jednolitych fragmentów lasu. Takich wydzielei jest w naszym nadleśnictwie jest 6999 szt.

Plan wykonali specjaliści spoza Lasów Państwowych. Zatwierdził Minister Klimatu i Środowiska.

Plan zawiera opis i ocenę stanu lasu oraz cele, zadania i metody prowadzenia gospodarki leśnej. Proces jego tworzenia i zatwierdzania jest precyzyjnie uregulowany i angażuje różne podmioty oraz społeczeństwo.

W jakim celu wykonujemy plan?

- **Zrównoważone zarządzanie lasami** – zapewnienie równowagi między ochroną przyrody a użytkowaniem lasów
- **Ochrona ekosystemów leśnych** – uwzględnienie obszarów chronionych i działań na rzecz bioróżnorodności
- **Planowanie pozyskania drewna** – określenie, ile drewna można pozyskać, bez naruszania stabilności lasów
- **Dostosowanie gospodarki leśnej do warunków środowiskowych** – uwzględnienie klimatu, gleby i zasobów wodnych

www.lasy.gov.pl

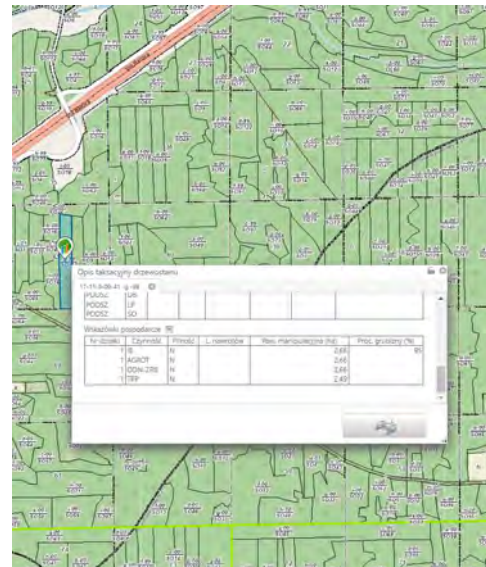
15

Plan dostępny dla każdego

- **Działamy transparentnie.** Dlatego przy tworzeniu planu odbywają się konsultacje społeczne. Gotowy plan podlega strategicznej ocenie oddziaływania na środowisku i jest opiniowany przez RDOŚ, Wojewódzki Inspektorat Sanitarny
- **Każdy ma wgląd do planu.** Plan urządzenia lasu umieszczamy w internetowym BIP. Do pobrania udostępniamy opis nadleśnictwa (elaborat) i program ochrony przyrody
- <https://www.gov.pl/web/nadlesnictwo-kaliska/plan-urzadzania-lasu>
- **Sprawdź, co zaplanowaliśmy w znanym Ci fragmencie lasu.** Treść planu trafia także do Banku Danych o Lasach (bdl.lasy.gov.pl). Tutaj każdy może zapoznać się z charakterystyką wybranego wydziałenia leśnego i sprawdzić, jakie prace będziemy prowadzić w tym fragmencie lasu



www.lasy.gov.pl



16




Lasy Państwowe


Jak powstaje plan? Lokalny zespół współpracy

- szczególnie istotne na etapie przygotowywania planu



www.lasy.gov.pl
17


Lasy Państwowe


Rozmiar zadań zapisanych w planie urządzenia lasu

- *etat miąższościowy użytków rębnych – 792 837 m³ grubizny netto*
- *etat powierzchniowy cięć w użytkowaniu przedrębnym – 10 471,15 ha wraz z szacunkowym pozyskaniem – 390 000 m³*
- *projektowana powierzchnia zalesień i odnowień – 2 121,38 ha;*
- *projektowana powierzchni pielęgnowania lasu – 11 501,95 ha*

www.lasy.gov.pl
18



 Lasy Państwowe





Część II


**Co się działo w nadleśnictwie –
- podsumowanie roku 2024**

www.lasy.gov.pl

19



 Lasy Państwowe



Pozyskanie drewna

Użytkowanie rębne – 6 112,60 m³

Użytkowanie przedrębne – 4 977,59 m³

Użytki przygodne – 425,82 m³

Sortymenty

Drewno wielkowymiarowe – 5 346,67 m³

Drewno średniowymiarowe – 5 668,97 m³

Drewno małowymiarowe – 500,37 m³

Drewno opałowe

S4 (wałki opałowe) – m³, ceny od 151,29 zł do 234,93 zł PKS

M2 (gałęziówka) – m³, cena od 36,90 zł do 66,42 zł PKN

www.lasy.gov.pl

20




 Lasy Państwowe 



Partnerzy gospodarczy – 2024 rok

Usługobiorcy – zakłady usług leśnych

1. *Konsorcjum firm: LAS-TRANS Krzysztof Klaman, Usługi Leśne Adam Gornowicz; pakiet 3 (leśnictwa: Drzewiny, Uroża, Bartel Mały, Wojtal); realizacja umowy: 962 511,01 zł brutto.*
2. *Usługi Leśne Adam Benkowski; pakiet 4 (leśnictwa: Leśna Huta); realizacja umowy: 532 632,81 zł brutto.*
3. *Konsorcjum firm: Usługi Leśne Adam Gornowicz, LAS-TRANS Krzysztof Klaman; pakiet 5 (leśnictwa: Czarna Woda, Kamienna Karczma); realizacja umowy: 652 655,98 zł brutto.*
4. *Zakład Usług Leśnych Zbigniew Garwol; pakiet 11 (leśnictwa: Bartel Mały, Leśna Huta, Czarna Woda); realizacja umowy: 630 817,40 zł brutto.*

www.lasy.gov.pl 21



 Lasy Państwowe 

13. *Konsorcjum firm: Usługi Leśne MAT-LAS Mateusz Narloch, Usługi Leśne HURAGAN Roman Hinc; pakiet 13 (leśnictwa: Uroża, Wojtal, Baby); realizacja umowy: 737 020,60 zł brutto.*

www.lasy.gov.pl 22






 Lasy Państwowe 

Partnerzy gospodarczy – 2025 rok

1. *Usługi Leśne Adam Benkowski; pakiet 2 (leśnictwa: Drzewiny, Uroża, Bartel Mały, Wojtal); realizacja umowy: 242 316,72 zł brutto.*
2. *Usługi Leśne Adam Benkowski; pakiet 3 (leśnictwa: Leśna Huta, Czarna Woda); realizacja umowy: 191 151,03 zł brutto.*
3. *Konsorcjum firm: LAS-TRANS Krzysztof Kłaman, Usługi Leśne Adam Gornowicz; pakiet 6 (leśnictwa: Cis, Cieciorka, Okoniny, Drzewiny, Uroża); realizacja umowy: 237 780,46 zł brutto.*
4. *Zakład Usług Leśnych Zbigniew Garwol; pakiet 7 (leśnictwa: Bartel Mały, Wojtal, Leśna Huta, Czarna Woda); realizacja umowy: 73 793,21 zł brutto.*

www.lasy.gov.pl 23



 Lasy Państwowe 

Hodowla i ochrona lasu

Odnowienia – 20,51 ha



Zalesienia – 0 ha

Trzebieże – 90,18 ha


Czyszczenia – 4,18 ha

Ważniejsze zadania z zakresu ochrony lasu: smarowanie powierzchni biopreparatem 13,95 ha, zbiór materiałów prognostycznych 24,75 ha, jesienne poszukiwania szkodników pierwotnych sosny, zbieranie śmieci.

www.lasy.gov.pl 24



Las Państwowe



Ochrona przyrody


Na terenie Gminy Czersk nie są usytuowane żadne pomniki przyrody oraz użytki ekologiczne.

Znajdują się tu:


- strefa ochronna wokół miejsca gniazdowania bielika oraz 12 powierzchni cisowych , które są wynikiem realizacji nas tym obszarze „Program restytucji cisa”.

www.lasy.gov.pl

25



Las Państwowe



Gospodarowanie gruntami

W 2024 roku na terenie gminy Czersk Nadleśnictwo Kaliska nie nabyło nieruchomości gruntowych.

www.lasy.gov.pl

26



 Lasy Państwowe



Gospodarowanie gruntami

ZAKUP LASU I GRUNTÓW PRZEZNACZONYCH DO ZALESIENIA

Nadleśnictwo Kaliska jest zainteresowane zakupem lasów i gruntów przeznaczonych do zalesienia

KONTAKT
 Nadleśnictwo Kaliska, ul. Główna 10
 81-200 Kalisz, tel. 76 610 80 81

W szczególności kupimy las lub grunt, który:

- bezpośrednio przylega do gruntu zarządzanego przez Nadleśnictwo Kaliska;
- grunt jest przeznaczony do zalesienia;
- w powszechnej ewidencji gruntów opisany jest jako Ls, RV, RVi, RViz;
- reguluje przebieg granicy polno-leśnej.


Sprzedawany grunt musi spełniać następujące kryteria:


- w Ewidencji Gruntów i Budynków (we właściwym starostwie) działka musi być sklasyfikowana jako las (Ls), a jeżeli grunt jest sklasyfikowany wg EGiB jako inny niż Ls, musi posiadać aktualny Miejscowy Plan Zagospodarowania Przestrzennego lub posiadać decyzję o warunkach zabudowy z przeznaczeniem pod zalesienie;
- nieruchomości musi mieć uregulowany stan prawny, tzn. posiadać księgę wieczystą, która nie ma roszczeń i ograniczeń, a także jest wolna od obciążeń na rzecz innych podmiotów;
- granice nieruchomości są widoczne w terenie, a także nie występują spory graniczne.


Osoby zainteresowane sprzedażą lasów, gruntów przeznaczonych do zalesienia proszone są o kontakt z Nadleśnictwem pod nr tel. 58 58 89 818 lub e-mail: kaliska@gdansk.lasy.gov.pl

www.lasy.gov.pl

27



 Lasy Państwowe




Inwestycje i najważniejsze remonty



W 2024 roku zrealizowano m.in.:

- przebudowano drogę leśną na terenie Leśnictwa Sowi Dół o dł. 3,3 km;
- przeprowadzono modernizację instalacji centralnego ogrzewania (wymiana kotłów grzewczych) w czterech osadach: Borzechowo, Wojtał, Gaj, Leśna Huta;
- dokonano zakupu biletomatu w Arboretum Wirty;
- dokonano zakupu samochodu dla potrzeb Posterunku Straży Leśnej;
- rozpoczęto przebudowę budynku socjalno – magazynowego przy siedzibie Nadleśnictwa Kaliska;
- wymieniono część ogrodzenia na terenie Szkółki Miradowo;
- zmodernizowano zbiorniki na wodę na terenie Szkółki Miradowo;
- przeprowadzono prace utrzymaniowe na ok. 3,2 km dróg leśnych (prace zlecone firmom zewnętrznym) oraz prowadzono bieżące utrzymanie dróg leśnych sprzętem nadleśnictwa.

www.lasy.gov.pl

28






 Lasy Państwowe 

Finanse

- przychody nadleśnictwa ogółem 40 374 748,44 zł
 - w tym ze sprzedaży drewna 38 532 539,73 zł
- koszty nadleśnictwa ogółem 36 410 354,84 zł
 - w tym koszty pozyskania i zrywki 7 663 235,93 zł
- wykorzystanie środków funduszu leśnego ogółem 2 289 628,60 zł
 - (Dotyczy Zwalczania owadów techniką lotniczą)
- **podatki i opłaty lokalne dla gminy Czersk:**
 - podatek leśny 127 826,00 zł**
 - podatek od nieruchomości 5 410,00 zł**
 - podatek rolny 213,00 zł**
- VAT ogółem 7 417 768,00 zł

www.lasy.gov.pl 31



 Lasy Państwowe 

Zagrożenia i przeciwdziałanie zagrożeniom


Zagrożenia


- *informacja o rozmiarze pozyskania sanitarnego: brak*
- *stwierdzone zagrożenie ze strony patogenów drzew – szeliniaki, opieńkowa zgnilizna korzeni, szkody od zwierzyny*
- *liczba i powierzchnia pożarów - 0*


Przeciwdziałanie zagrożeniom

- *Informacja o przebudowie drzewostanów -brak*
- *ochrona przeciwpożarowa – utrzymanie istniejących pasów ppoż. – 1600 zł*
- *retencja – działania, koszty: 58 059,70 zł.*

www.lasy.gov.pl 32



 Lasy Państwowe





Część III


**Co będzie się działo w nadleśnictwie?
plany 2025**

www.lasy.gov.pl

33



 Lasy Państwowe



Pozyskanie drewna

Użytkowanie ręczne – 10 003 m³

Użytkowanie przedrębne – 4 038 m³

Użytki przygodne – 1 081,58 m³

Sortymenty



Drewno wielkowymiarowe – 8 574,86 m³

Drewno średniowymiarowe – 6 080,27 m³

Drewno małowymiarowe – 467,46 m³

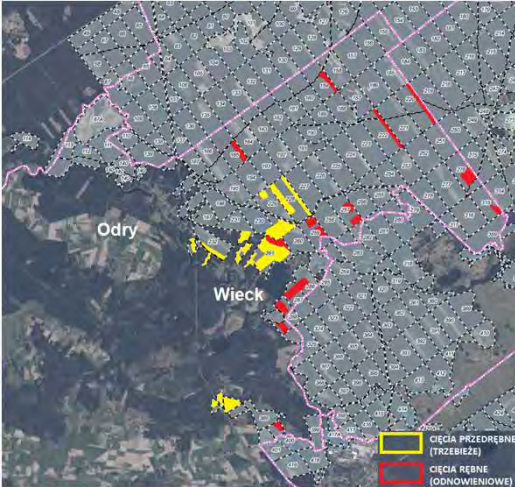
www.lasy.gov.pl

34

Pozyskanie drewna

Mapa z lokalizacją planowanych prac





www.lasy.gov.pl

CIĘCIA PRZEDRĘBNE (TRZEBIEŻE)

CIĘCIA RĘBNE (ODNOWIENIOWE)

35







Inne zadania gospodarcze

- *odnowienia i zalesienia - 17,16 ha*
- *planowane zwalczanie biologiczne owadów –zabieg agrolotniczy w celu zwalczania gradacji brudnicy mniszki, którego ostateczna powierzchnia zostanie ustalona w maju*
- *inne istotne zadania - brak*

www.lasy.gov.pl

36





Lasy Państwowe




Współpraca, ochrona przyrody, wydarzenia

- *wydarzenia i inne okoliczności, które mogą angażować społeczność lokalną - Jarmark Kociewski w Arboretum Wirty w dniu 23.08.2025 roku, konkursy przyrodnicze dla szkół, zajęcia edukacyjne na terenie Arboretum Wirty*
- *Na terenie gminy Czersk planowana jest realizacja projektu: Kompleksowej adaptacja lasów i leśnictwa do zmian klimatu na terenach nizinnych i górskich planowanych do realizacji w ramach programu FEnIKS na lata 2021-2027 – w ramach projektu planowane jest przywrócenie retencji na byłych stawach hodowlanych Uroża w Nadleśnictwie Kaliska jako potencjalne miejsce lęgowe ptactwa na obszarze Natura 2000 Bory Tucholskie. Realizacja przewidziana jest do wykonania w roku 2026. Koszt szacunkowy projektu netto wynosi **4 175 000,0 zł***

Projekt jest na etapie uzyskania pozwolenia wodnoprawnego.

www.lasy.gov.pl 37




Lasy Państwowe


Inwestycje

W roku 2025 Nadleśnictwo Kaliska planuje realizację inwestycji:

- *zakup zestawu ratunkowo – gaśniczego do celów p.poż.;*
- *przebudowa drogi leśnej na terenie leśnictwa Okoniny o dł. ok 2,8 km;*
- *budowa budynku gospodarczego z zapleczem sanitarnym na terenie parkingu przy Arboretum Wirty;*
- *budowa stacji ładowania pojazdów elektrycznych na parkingu przy Arboretum Wirty;*
- *budowa stacji ładowania pojazdów elektrycznych na parkingu przy siedzibie Nadleśnictwa Kaliska;*
- *modernizacja instalacji centralnego ogrzewania (wymiana kotła grzewczego) w leśniczówce Uroża.*

www.lasy.gov.pl 38



Lasy Państwowe



Kontakt

- Nadleśnictwo Kaliska, ul. Długa 64, 83-260 Kaliska
- kaliska@gdansk.lasy.gov.pl
- Profil na facebook-u
- konsultanci ds. kontaktów społecznych – Dominika Robert (dominikarobert@gdansk.lasy.gov.pl)

www.lasy.gov.pl

39



Rytel, dnia 18.04.2025

Zn. spr.: ZG1.073.12.2025
/korespondencja ePUAP/

**Pan
Przemysław Biesek-Talewski
Przewodniczący Rady Miejskiej
w Cz ersku**

Urząd Miejski w Cz ersku
ul. Kościuszki 27
89-650 Cz ersk

Dotyczy: przekazania informacji o działalności Nadleśnictwa Rytel Przewodniczącemu Rady Miejskiej w Cz ersku

Działając na podstawie Zarządzenia nr 115 Dyrektora Generalnego Lasów Państwowych z dnia 18 września 2024 r. w sprawie przekazywania informacji o działalności nadleśnictw radom gmin i sejmików województw¹, przesyłam w załączeniu prezentację charakteryzującą Nadleśnictwo Rytel, podsumowującą naszą działalność w 2024 roku oraz nakreślającą plany jednostki na rok 2025.

Jednocześnie zawiadamiam o gotowości przedstawienia prezentacji podczas sesji Rady Miejskiej w Cz ersku. W przypadku chęci zorganizowania sesji z udziałem nadleśniczego, proszę o wcześniejsze poinformowanie nadleśnictwa (tel. 52 334 18 50) o terminie planowanego posiedzenia. Nadleśnictwo Rytel pozostaje otwarte na konstruktywną współpracę z jednostkami samorządu terytorialnego w zakresie działań na rzecz lokalnej społeczności, ochrony przyrody i rozwoju regionu.

Z poważaniem
Łukasz Rutkowski
Nadleśniczy

Załączniki:

1. Prezentacja Nadleśniczego Nadleśnictwa Rytel – plik *.pdf

¹ tekst jednolity wprowadzony Zarządzeniem nr 26 DGLP z dnia 6 marca 2025 r.

Sprawę prowadzi: Adrian Talaśka, tel.: + 48 52 334 18 50, e-mail: adrian.talaska@torun.lasy.gov.pl



www.lasy.gov.pl



Lasy Państwowe



Nadleśnictwo Rytel

**Informacja o działalności w roku 2024
Plany na rok 2025**

**Gmina Chojnice
Gmina Czersk
Gmina Brusy
Gmina Tuchola
Miasto Chojnice**



Lasos Państwowe to ogólnopolska organizacja, zarządzająca większością zasobów leśnych kraju. W naszej pieczy znajduje się przeszło 7,6 mln ha gruntów. To ¼ Polski. Nadleśnictwo Rytel to jedno z 429 nadleśnictw, które zarządzają lasami na poziomie lokalnym. Dba o przyrodę, udostępnia lasy dla rekreacji, ale jest też istotnym podmiotem gospodarczym. Dostarcza drewno, które służy nam wszystkim, zatrudnia i generuje miejsca pracy. Jest płatnikiem lokalnych podatków. Szczegółowe dane nt. działalności nadleśnictwa znajdą Państwo na kolejnych stronach.

W tym roku po raz pierwszy nasza organizacja kieruje tego rodzaju raporty do samorządów gminnych w całej Polsce. Samorzady to nasz naturalny i bliski partner. To Państwo posiadają mandat uzyskany w demokratycznych wyborach, uprawniający do reprezentowania strony społecznej.

Raport traktujemy jako narzędzie w dialogu, który leśnicy chcą prowadzić ze stroną społeczną. Uważamy za oczywiste, że powinni Państwo dowiadywać się o naszej działalności. O jej efektach w minionym roku i o naszych zamierzeniach na rok bieżący. Niech to będzie podstawa do dyskusji na temat sposobów zarządzania lasami, ich wpływu na gospodarkę, klimat i stosunki wodne. O oczekiwaniach społecznych. Stoimy na stanowisku, że debata i konsultacje w środowisku lokalnym mają szczególną wartość. Bo odbywają się w poczuciu odpowiedzialności i realnej oceny skutków podejmowanych decyzji.

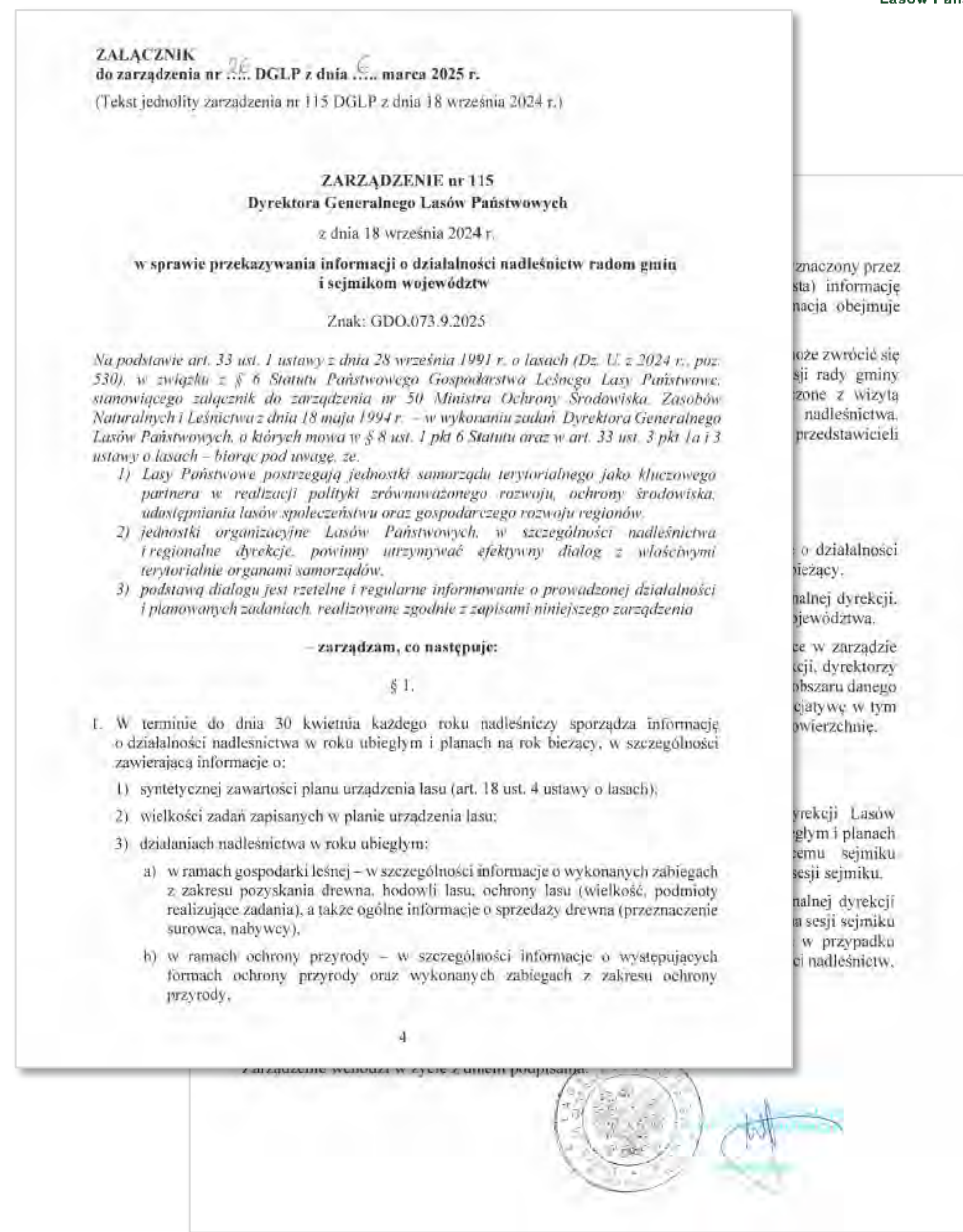


Łukasz Rutkowski
Nadleśniczy
Nadleśnictwa Rytel



Zarządzenie nr 115 Dyrektora Generalnego Lasów Państwowych z dnia 18 września 2024 r. w sprawie przekazywania informacji o działalności nadleśnictw radom gmin i sejmikom województw

- Lasy Państwowe postrzegają jednostki samorządu terytorialnego jako kluczowego partnera w realizacji polityki zrównoważonego rozwoju, ochrony środowiska, udostępniania lasów społeczeństwu oraz gospodarczego rozwoju regionów,
- Jednostki organizacyjne Lasów Państwowych, w szczególności nadleśnictwa i regionalne dyrekcje, powinny utrzymywać efektywny dialog z właściwymi terytorialnie organami samorządów,
- Podstawą dialogu jest rzetelne i regularne informowanie o prowadzonej działalności i planowanych zadaniach.



znaczony przez sta) informację nacja obejmuje

oże zwrócić się sji rady gminy zone z wizytą nadleśnictwa, przedstawicieli

o działalności niezący.

nalnej dyrekcji, województwa.

ze w zarządzie ceji, dyrektorzy obszaru danego cjątywę w tym owierzchnie.

dyrekcji Lasów głym i planach temu sejmiku sesji sejmiku.

nalnej dyrekcji a sesji sejmiku w przypadku ci nadleśnictw.



Model zarządzania w Lasach Państwowych oparty jest na trzech szczeblach:

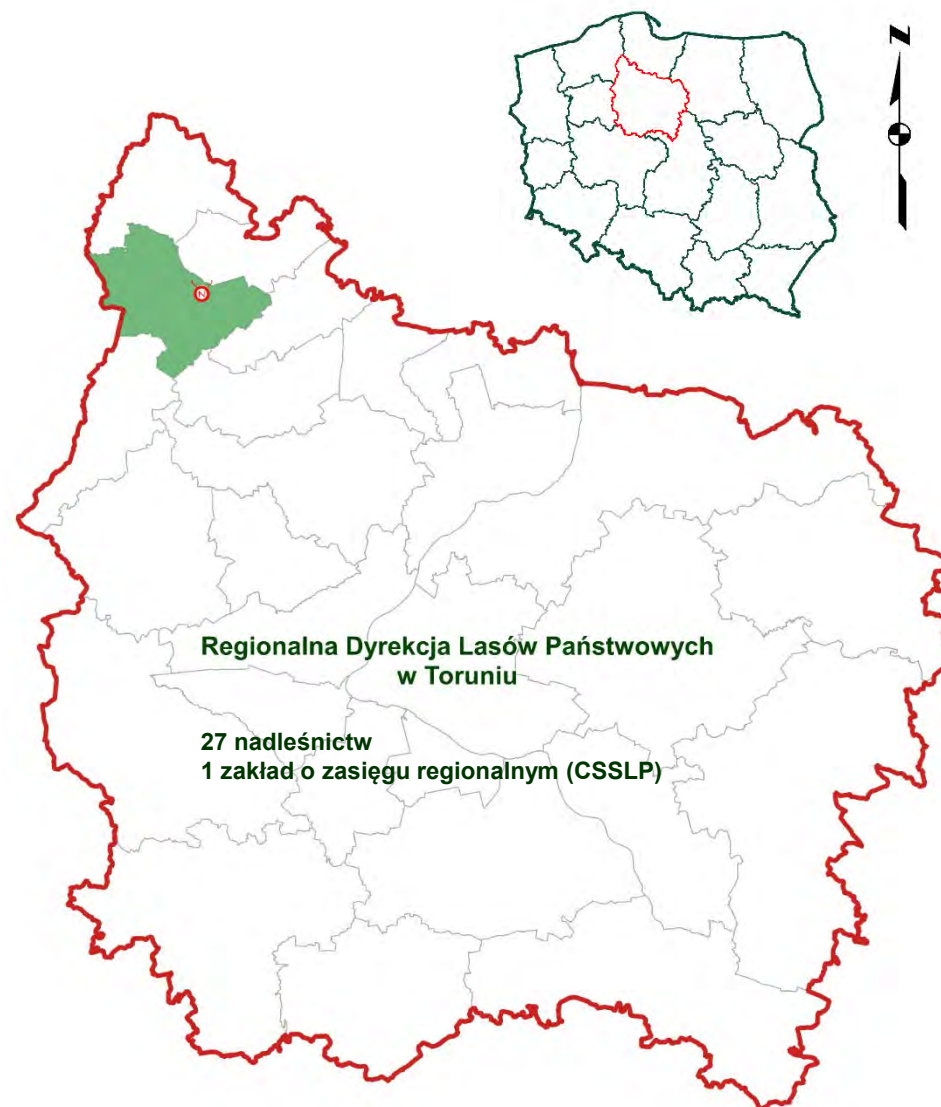
Dyrektor Generalny LP powoływany jest przez Ministra właściwego ds. środowiska. Kieruje całą organizacją m.in. przez wydawanie zarządzeń i decyzji. Jego biuro stanowi **Dyrekcja Generalna Lasos Państwowych** – jednostka centralna. Organem doradczym dyrektora jest **Kolegium Lasos Państwowych**.

Regionalne Dyrekcje LP (17). Do ich zadań należy przede wszystkim nadzór nad podległymi jednostkami, koordynacja działań na swoim terytorium.

Nadleśnictwa (429). Prowadzą gospodarkę leśną na podstawie planu urządzenia lasu. Kierujący jednostką nadleśniczy odpowiada za stan lasu na swoim terenie. Nadleśnictwa dzielą się na leśnictwa.

Funkcję pomocniczą w stosunku do tych jednostek pełnią zakłady, działające na terenie całego kraju lub w regionach. Do **zakładów LP o zasięgu krajowym** należą (7):

- Centrum Informacyjne Lasos Państwowych
- Centrum Koordynacji Projektos Środowiskowych
- Leśny Bank Genos Kostrzyca
- Ośrodek Kultury Leśnej w Gołuchowie
- Ośrodek Techniki Leśnej w Jarocinie
- Ośrodek Rozwojowo-Wdrożeniowy Lasos Państwowych w Bedoniu
- Zakład Informatyki Lasos Państwowych





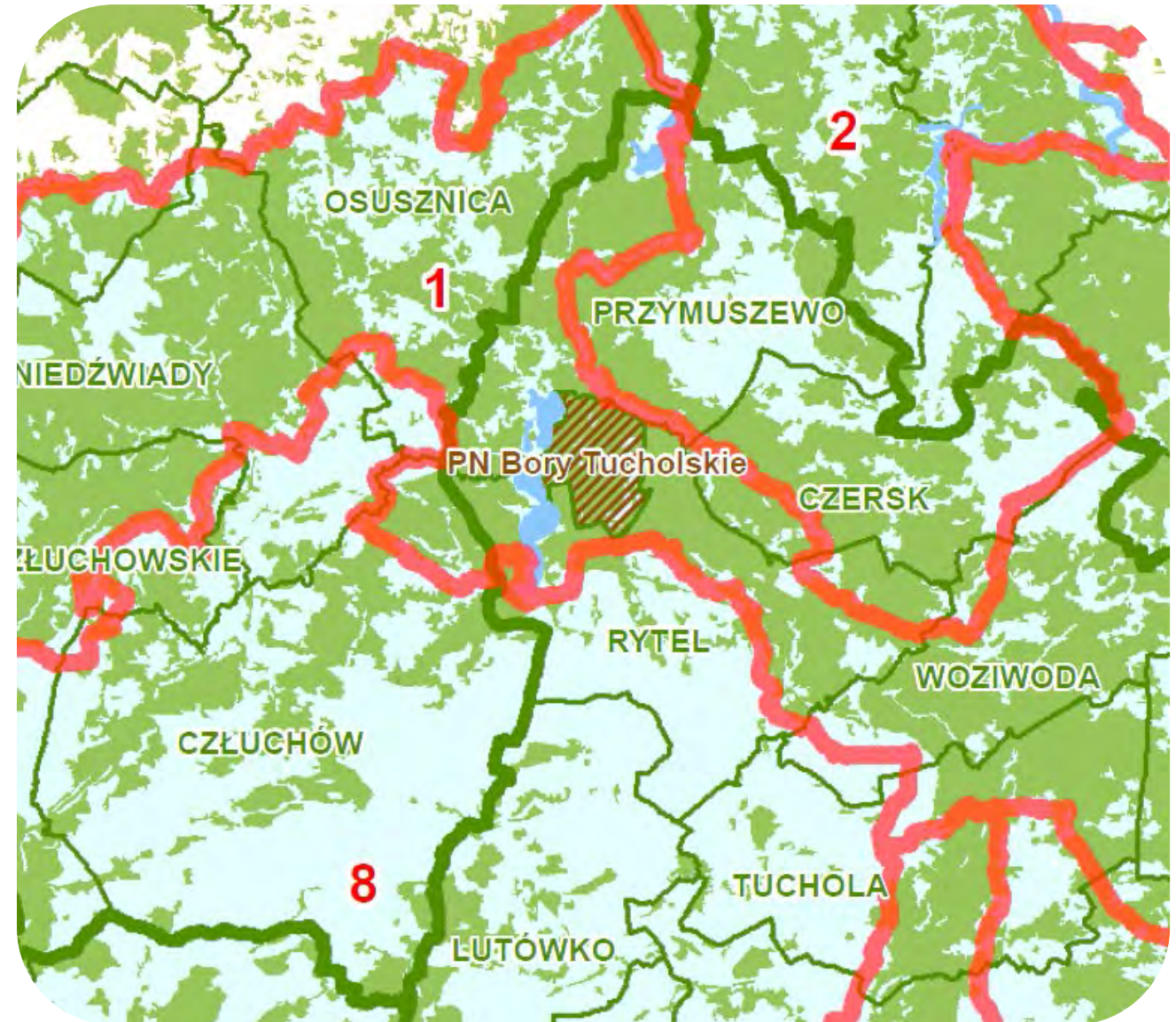
Położenie Nadleśnictwa Rytel według regionalizacji przyrodniczo-leśnej Polski 2010 (Zielony, Kliczkowska 2012)

III Kraina Wielkopolsko-Pomorska

1 – Mezuregion Borów Tucholskich

2 – Mezuregion Zaborski

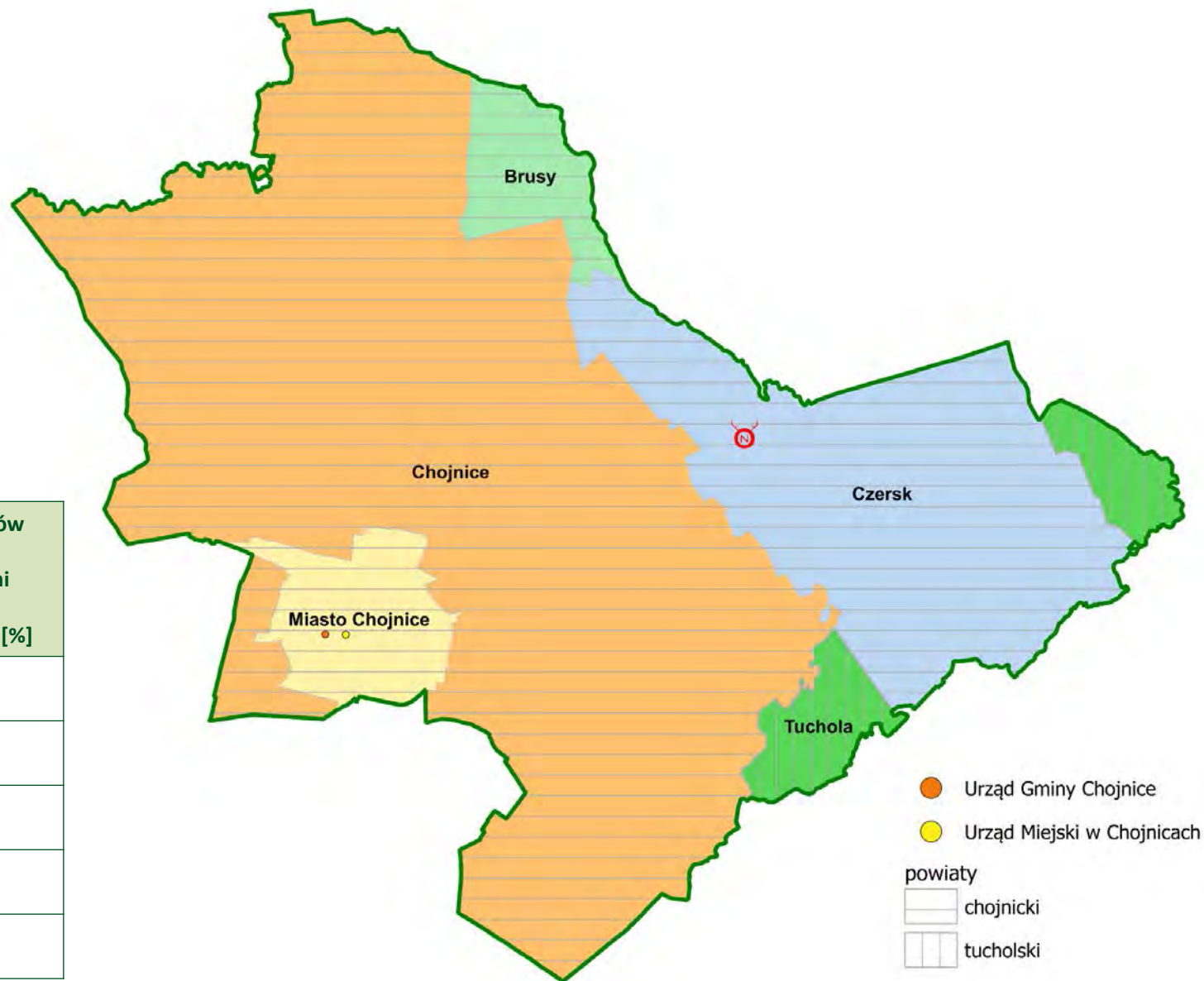
8 – Mezuregion Pojezierza Krajeńskiego.





**Zasięg terytorialny
Nadleśnictwa Rytel
422,88 km²**


	Pow. gruntów Nadleśnictwa Rytel w zasięgu gminy [ha]	Udział gruntów gminy w powierzchni ogólnej nadleśnictwa [%]
011 – m. Chojnice	32,24	0,18%
025 – Brusy	1 116,66	6,36%
032 – Chojnice	8 280,54	47,17%
045 – Czersk	7 143,86	40,69%
065 - Tuchola	981,56	5,59%





Zestawienie nieruchomości w zarządzie Nadleśnictwa Rytel (wg stanu na dzień 01.01.2025 r.)

17 554,76 ha





Obręby leśne

Kłosnowo Rytel

Funka Jakubowo

Kopernica Jaty

Krojanty Jeziorko

Powałki Kosowa Niwa

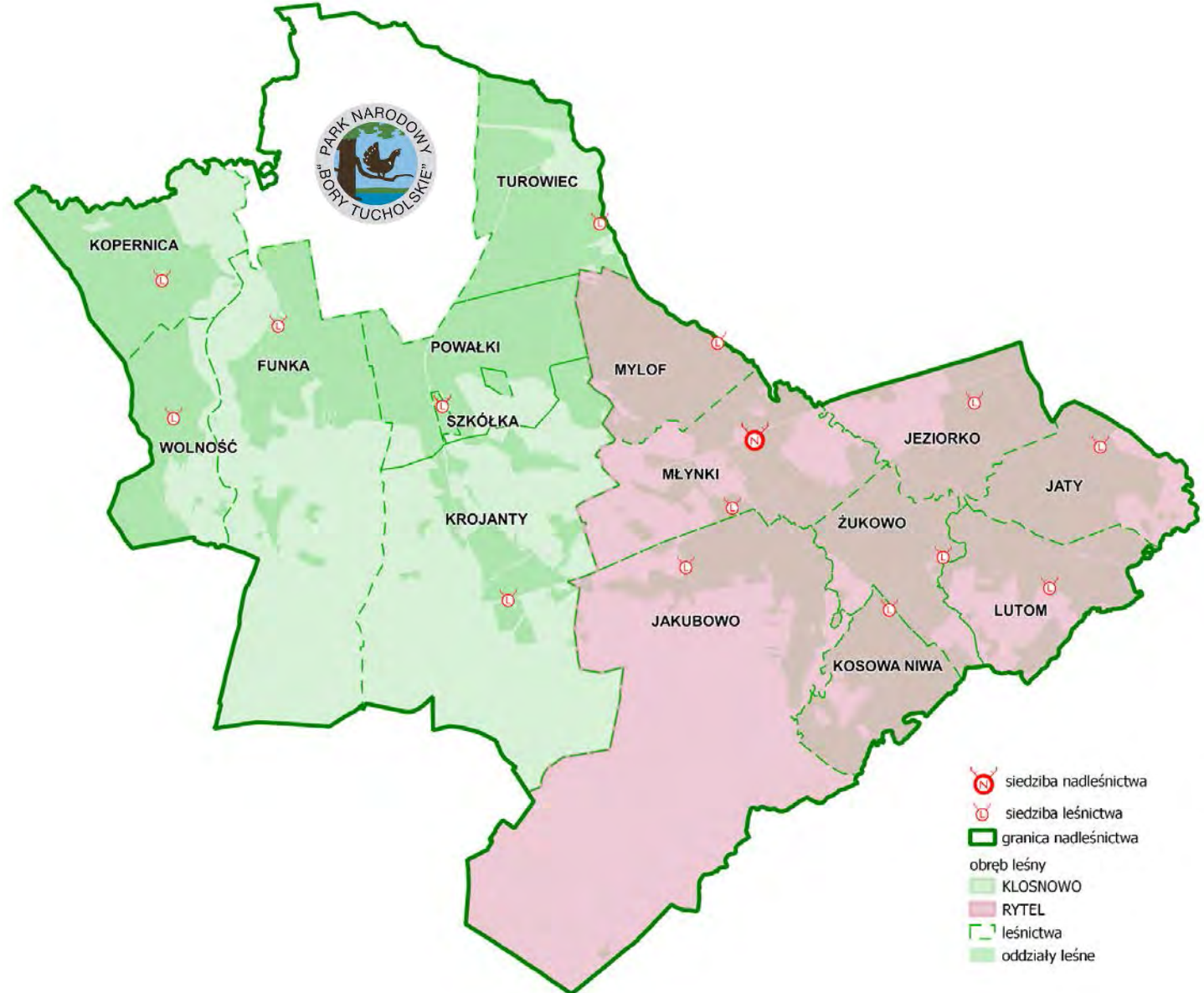
Turowiec Lutom

Wolność Młynki

Mylof

Szkółka Żukowo


leśnictwa



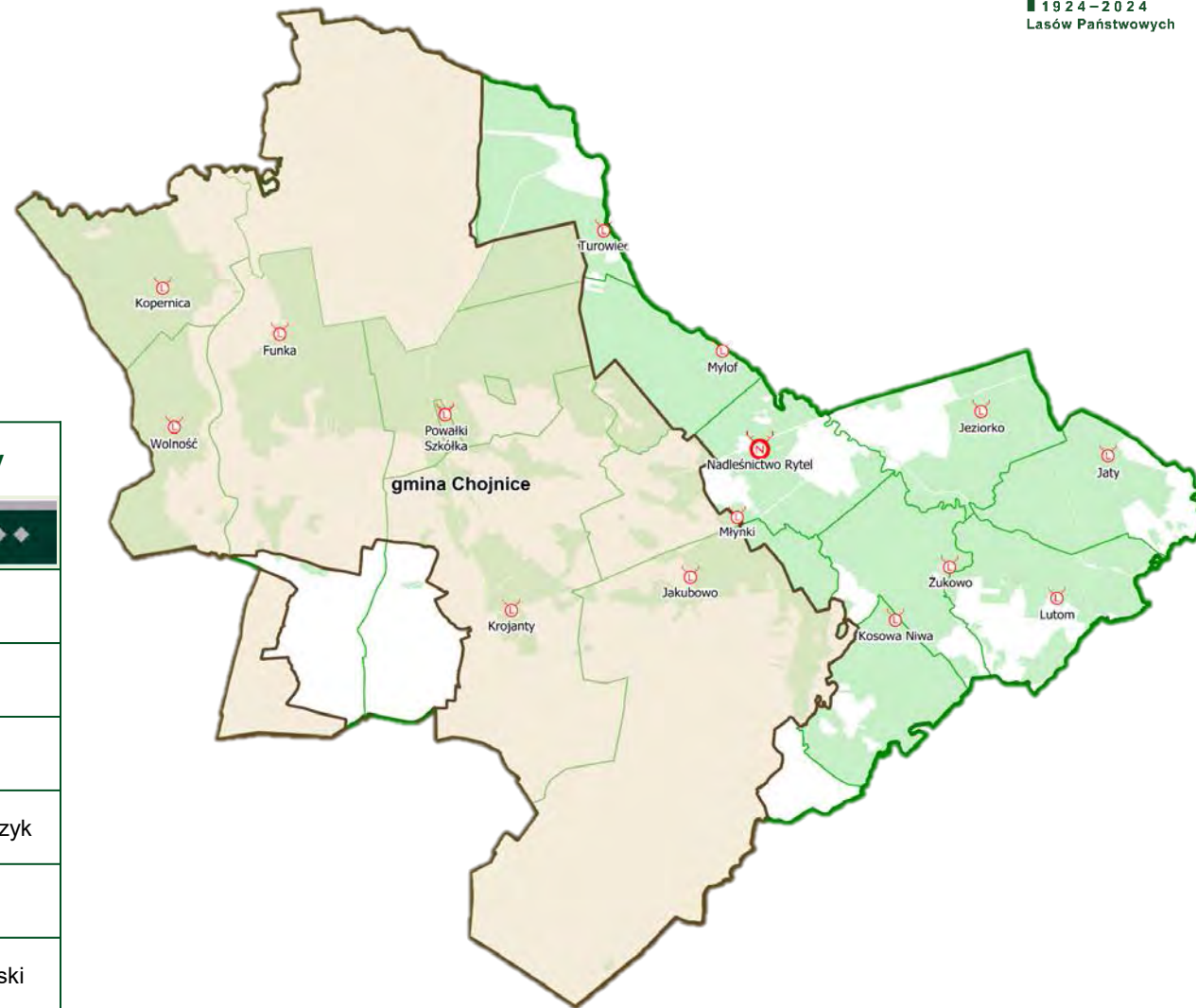


Las Państwowy

Siedziby kancelarii leśnictw na terenie gminy Chojnice

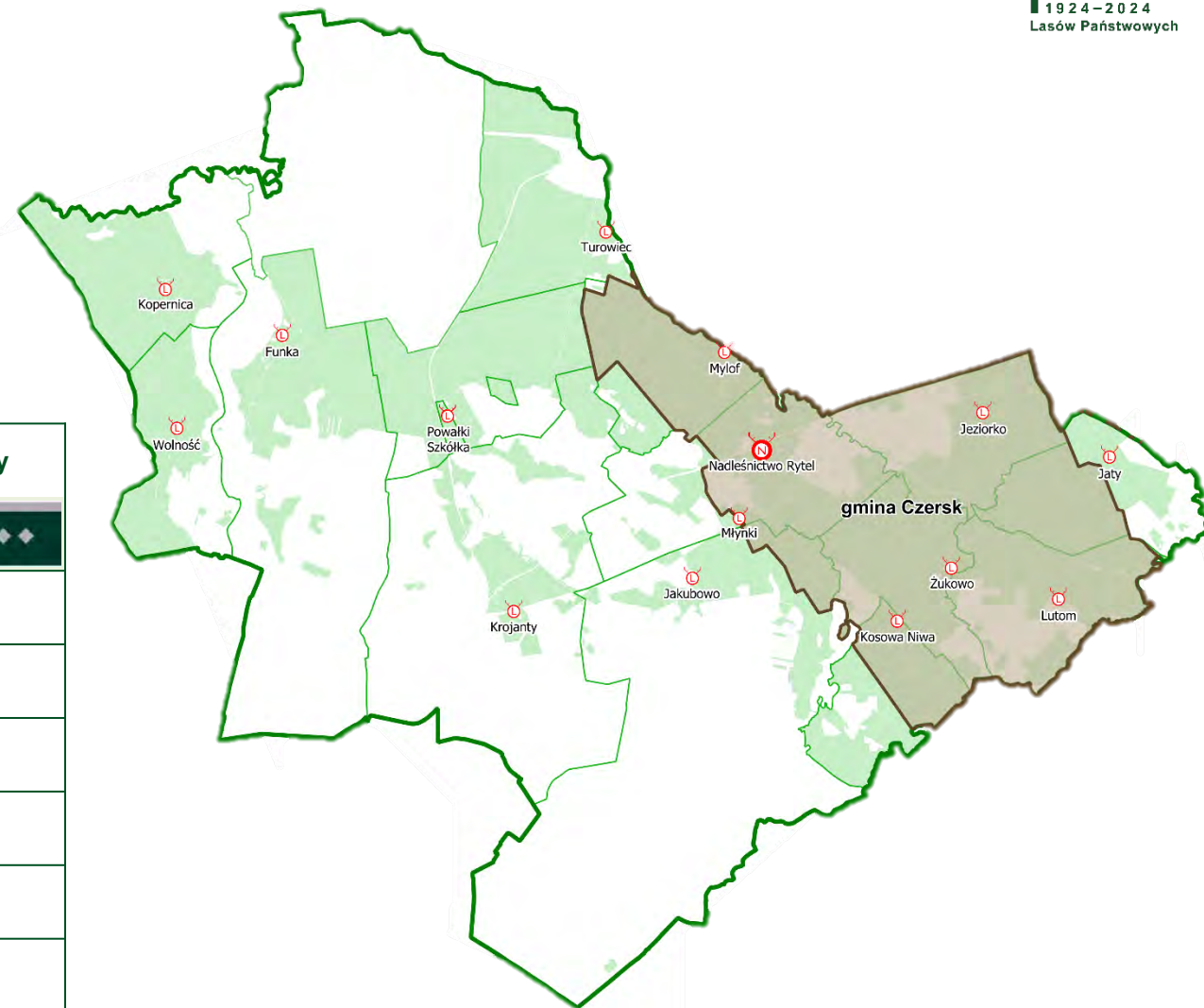


Kosmieszcka Funka



Leśnictwo	Adres kancelarii	Leśniczy	Podleśniczy
Funka	Funka 7 89-606 Charzykowy	Witold Neumann	Patryk Tobolski
Kopernica	Kopernica 6 89-606 Charzykowy	Andrzej Pestka	Kamila Pryba
Krojanty	Krojanty Wybudowanie 2 89-620 Chojnice	Jerzy Wolski	
Powalki	Kłosnowo 3B 89-620 Chojnice	Radosław Jaśkiewicz	Arkadiusz Adamczyk
Szkołka		Wojciech Lemańczyk	
Wolność	Łukomie 89-606 Charzykowy	Andrzej Kontek	Sebastian Rytlewski
Jakubowo	Jakubowo 5 89-620 Chojnice	Przemysław Tojza	Marcin Gierak


www.lasy.gov.pl



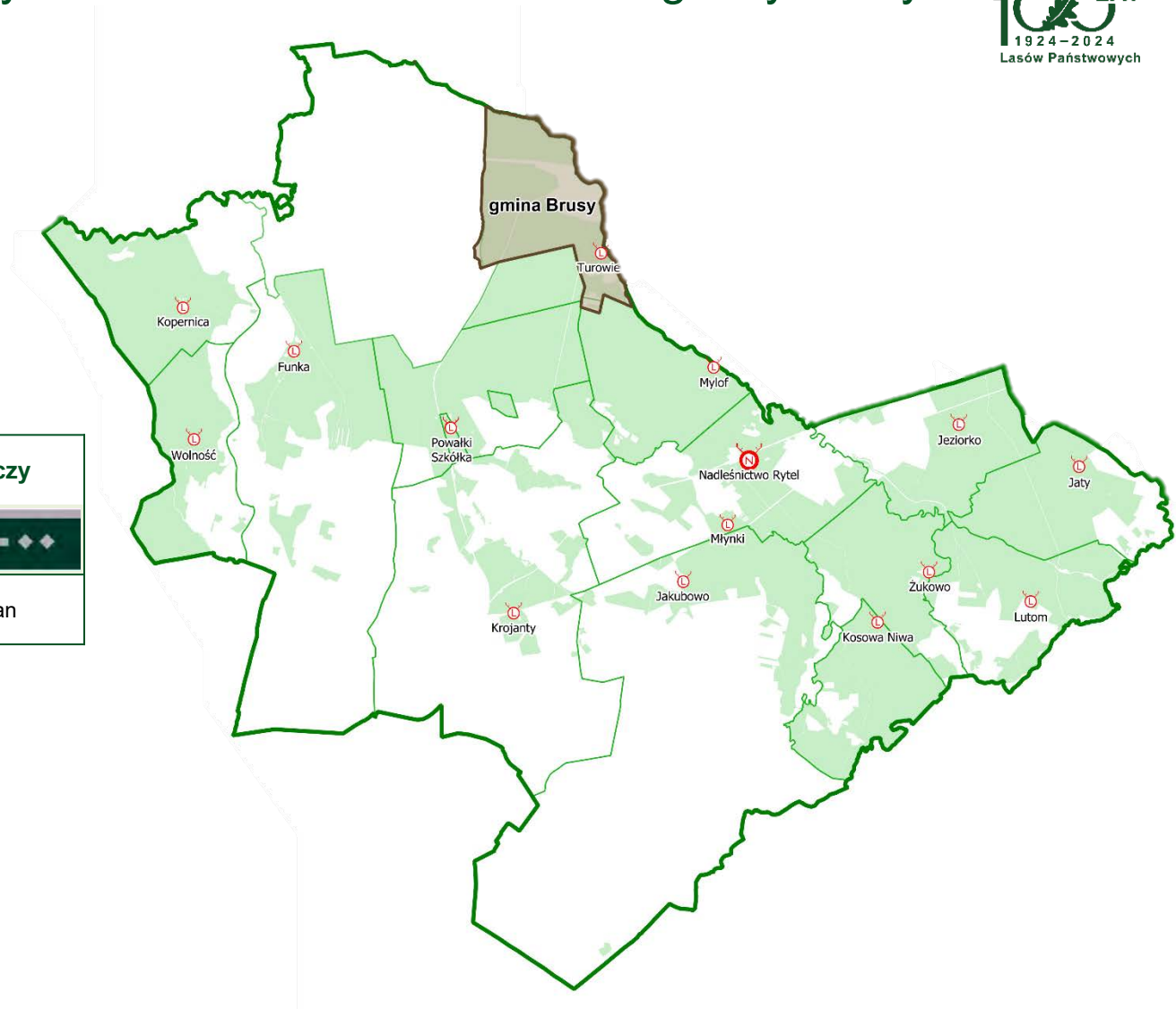
Leśnictwo	Adres kancelarii	Leśniczy	Podleśniczy
Jeziorko	Jeziorko 1 89-642 Ryteł	Jacek Rudnik	Anna Szmyt
Kosowa Niwa	Kosowa Niwa 1 89-642 Ryteł	Andrzej Gibowski	
Lutom	Zapędowo 53 89-642 Ryteł	Grzegorz Woźniczka	Kamil Stolz
Młynki	Młynki 1 89-642 Ryteł	Adam Szamocki	
Myłof	Zapora 5 89-642 Ryteł	Michał Meller	
Żukowo	Żukowo 6 89-642 Ryteł	Grzegorz Szopiński	



Las Państwowy



Siedziby kancelarii leśnictw na terenie gminy Brusy



Leśnictwo	Adres kancelarii	Leśniczy	Podleśniczy
Turowiec	Turowiec 1 89-632 Brusy	Zbigniew Kownacki	Krystian Erdman



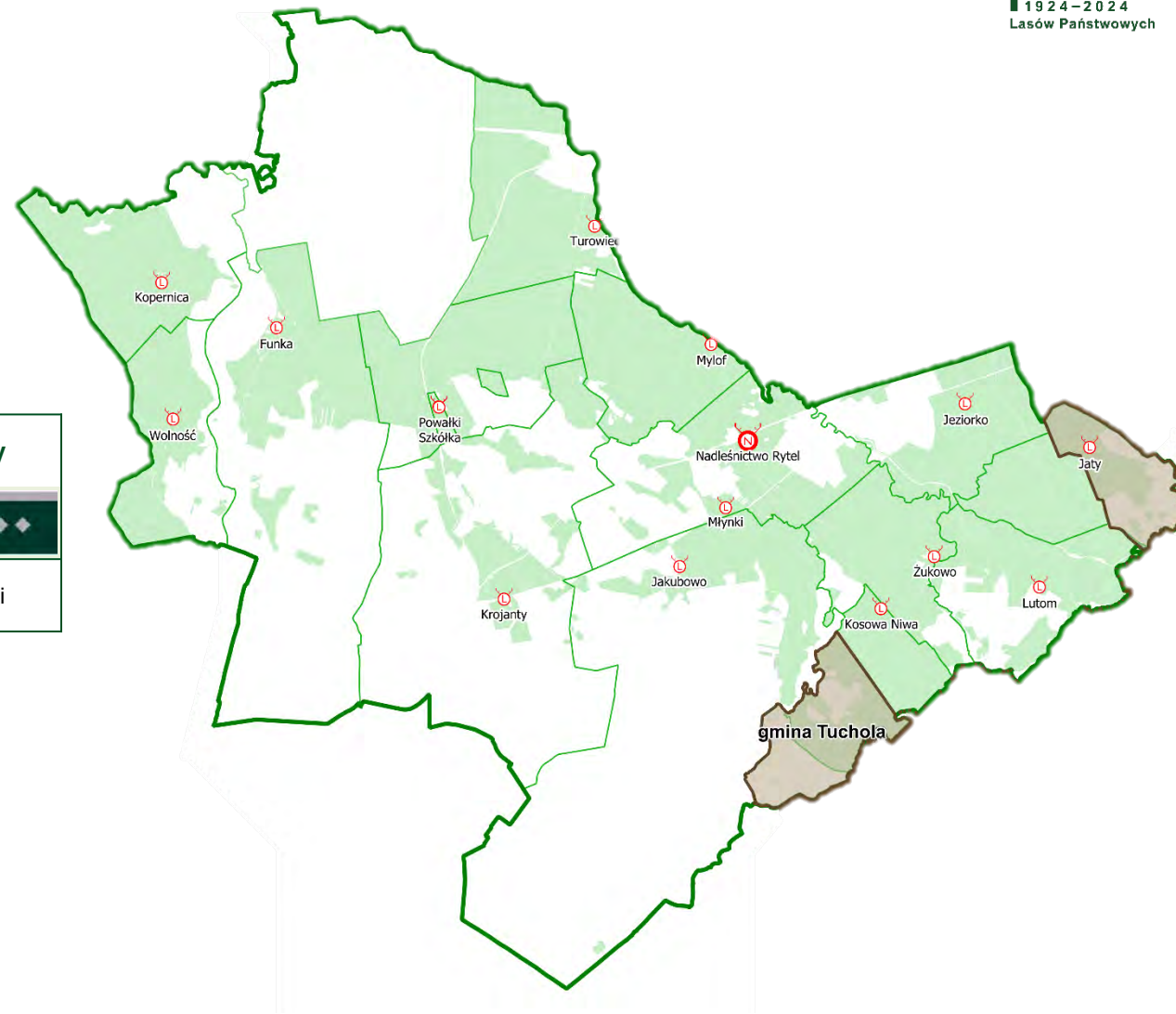
Lasów Państwowych

Siedziby kancelarii leśnictw na terenie gminy Tuchola



Siedziba Jaty

Leśnictwo	Adres kancelarii	Leśniczy	Podleśniczy
Jaty	Jaty 7 89-504 Legbąd	Jarosław Chabowski	Robert Langowski







Zestawienie nieruchomości w zarządzie Nadleśnictwa Rytel

	powierzchnia ogółem [ha]	grunty leśne [ha]	grunty zadrz. i zakrzew. [ha]	użytki rolne [ha]	nieużytki [ha]	gr. zab. i zurb. [ha]	tereny kom. [ha]	grunty pod wodami [ha]	tereny różne [ha]	razem gr. nieleśne [ha]
Nadleśnictwo Rytel	17 554,76	16 664,75	4,64	596,24	246,35	5,67	9,59	25,14	2,37	890,01
032 - gmina Chojnice	8 280,54	7 790,22	2,86	333,94	143,18	5,21	1,35	3,27	0,51	490,32
045 – gmina Czersk	7 143,86	6 818,99	1,56	239,41	73,02	0,46	8,23	0,52	1,66	324,87
025 – gmina Brusy	1 116,56	1 084,09	0,00	3,66	7,45	0,00	0,00	21,35	0,00	32,47
065 – gmina Tuchola	981,56	939,39	0,22	19,23	22,52	0,00	0,00	0,00	0,20	42,17
011 – miasto Chojnice	32,24	32,06	0,00	0,00	0,18	0,00	0,00	0,00	0,00	0,18





Informacje o zasobach leśnych w zarządzie nadleśnictwa – gm. Chojnice

	Pow. ogółem [ha]	Lasy ogółem [ha]	W tym:			Średni wiek	Udział gatunków
			Drzewostany [ha]	Zręby [ha]	Pow. zw. z gosp. leśną [ha]		
Nadleśnictwo Rytel	17 554,76	16 664,75	15 971,22	126,13	461,83	47	
Gmina Chojnice	8 280,54	7 790,22	7 434,43	85,07	239,40	51	



Informacje o zasobach leśnych w zarządzie nadleśnictwa – gmina Czersk

	Pow. ogółem [ha]	Lasy ogółem [ha]	W tym:			Średni wiek	Udział gatunków
			Drzewostany [ha]	Zręby [ha]	Pow. zw. z gosp. leśną [ha]		
Nadleśnictwo Rytel	17 554,76	16 664,75	15 971,22	126,13	461,83	47	
Gmina Czersk	7 143,86	6 818,99	6 555,52	24,80	171,01	41	





Informacje o zasobach leśnych w zarządzie nadleśnictwa – gmina Brusy

	Pow. ogółem [ha]	Lasy ogółem [ha]	W tym:			Średni wiek	Udział gatunków
			Drzewostany [ha]	Zręby [ha]	Pow. zw. z gosp. leśną [ha]		
Nadleśnictwo Rytel	17 554,76	16 664,75	15 971,22	126,13	461,83	47	
Gmina Brusy	1 116,56	1 084,09	1 040,99	11,66	28,45	57	


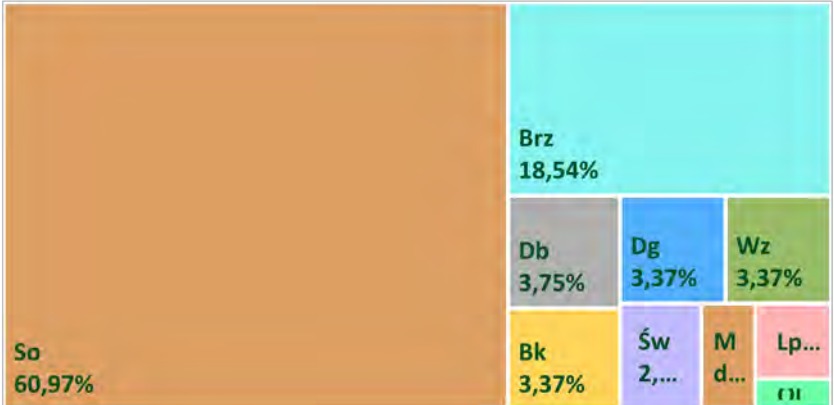


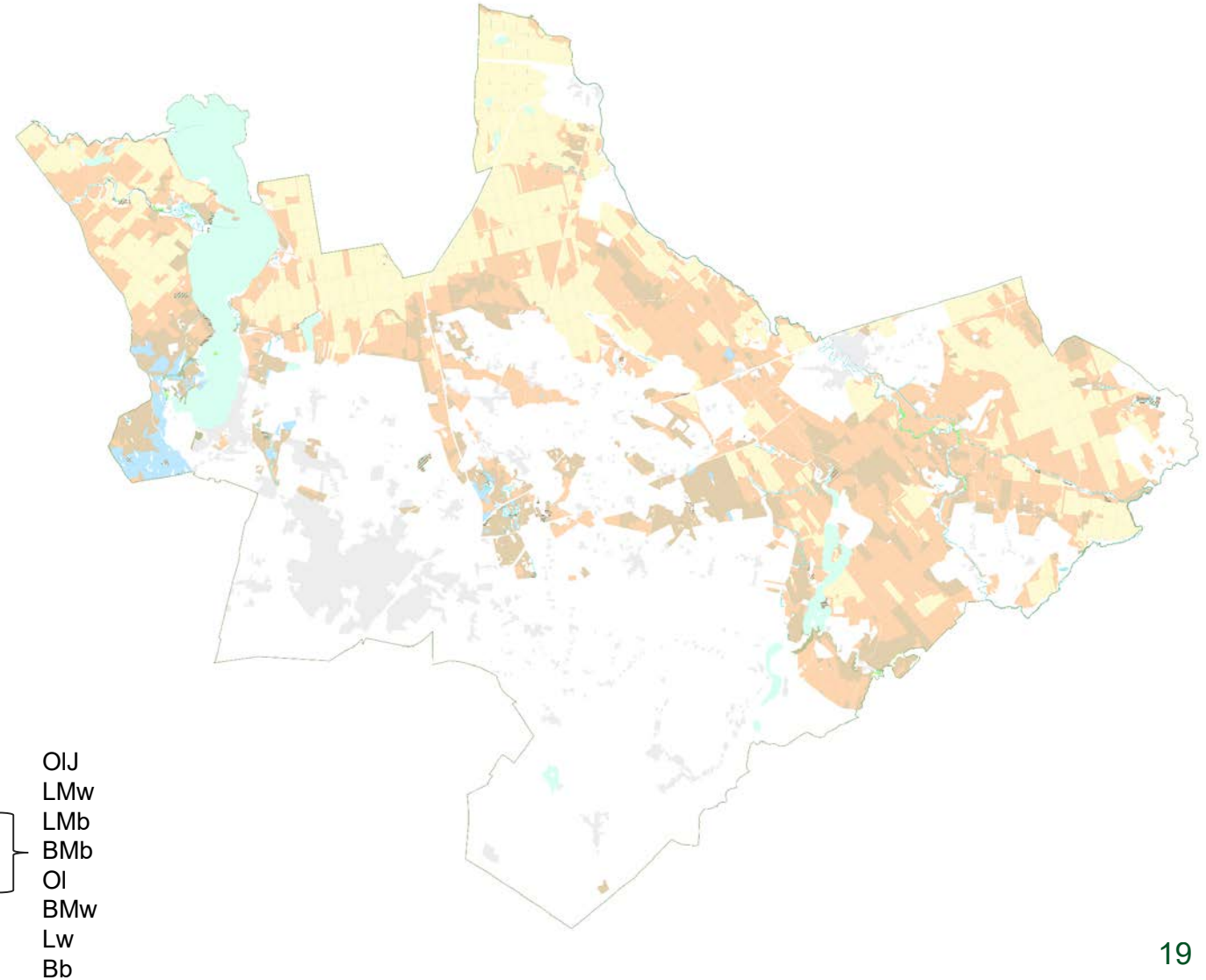
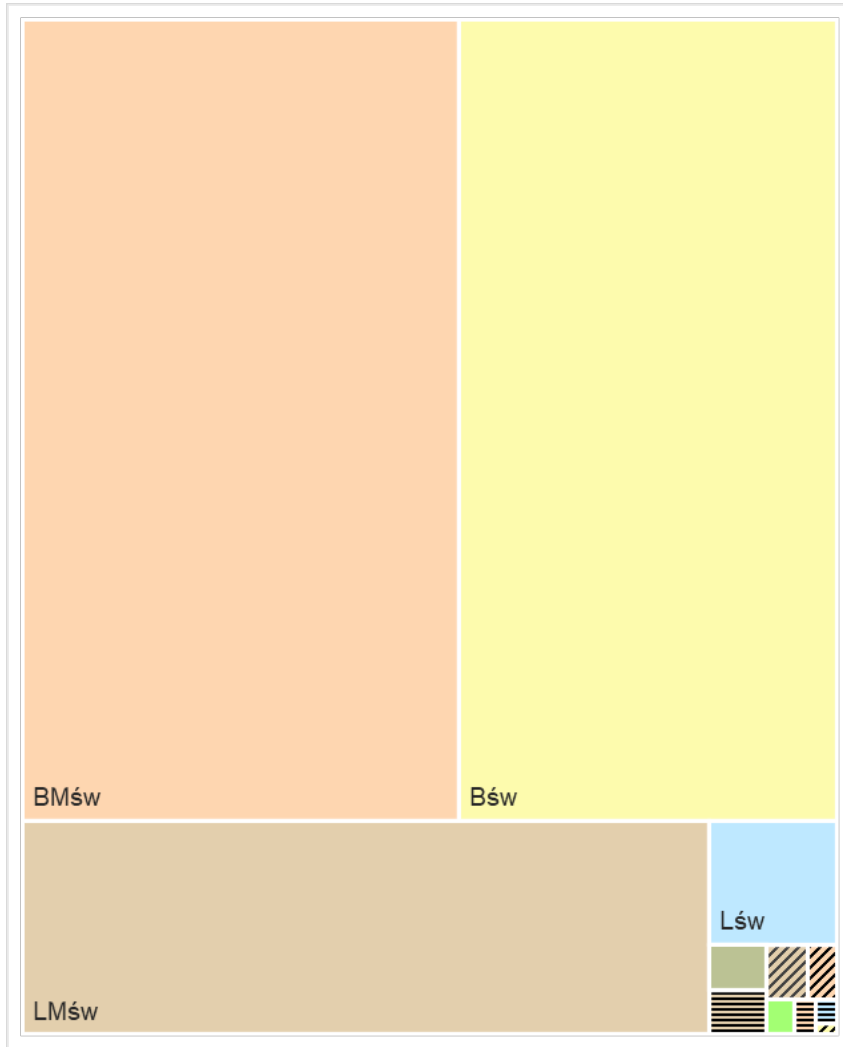
Informacje o zasobach leśnych w zarządzie nadleśnictwa – gmina Tuchola

	Pow. ogółem [ha]	Lasy ogółem [ha]	W tym:			Średni wiek	Udział gatunków
			Drzewostany [ha]	Zręby [ha]	Pow. zw. z gosp. leśną [ha]		
Nadleśnictwo Rytel	17 554,76	16 664,75	15 971,22	126,13	461,83	47	
Gmina Tuchola	981,56	939,39	908,51	4,60	22,69	48	



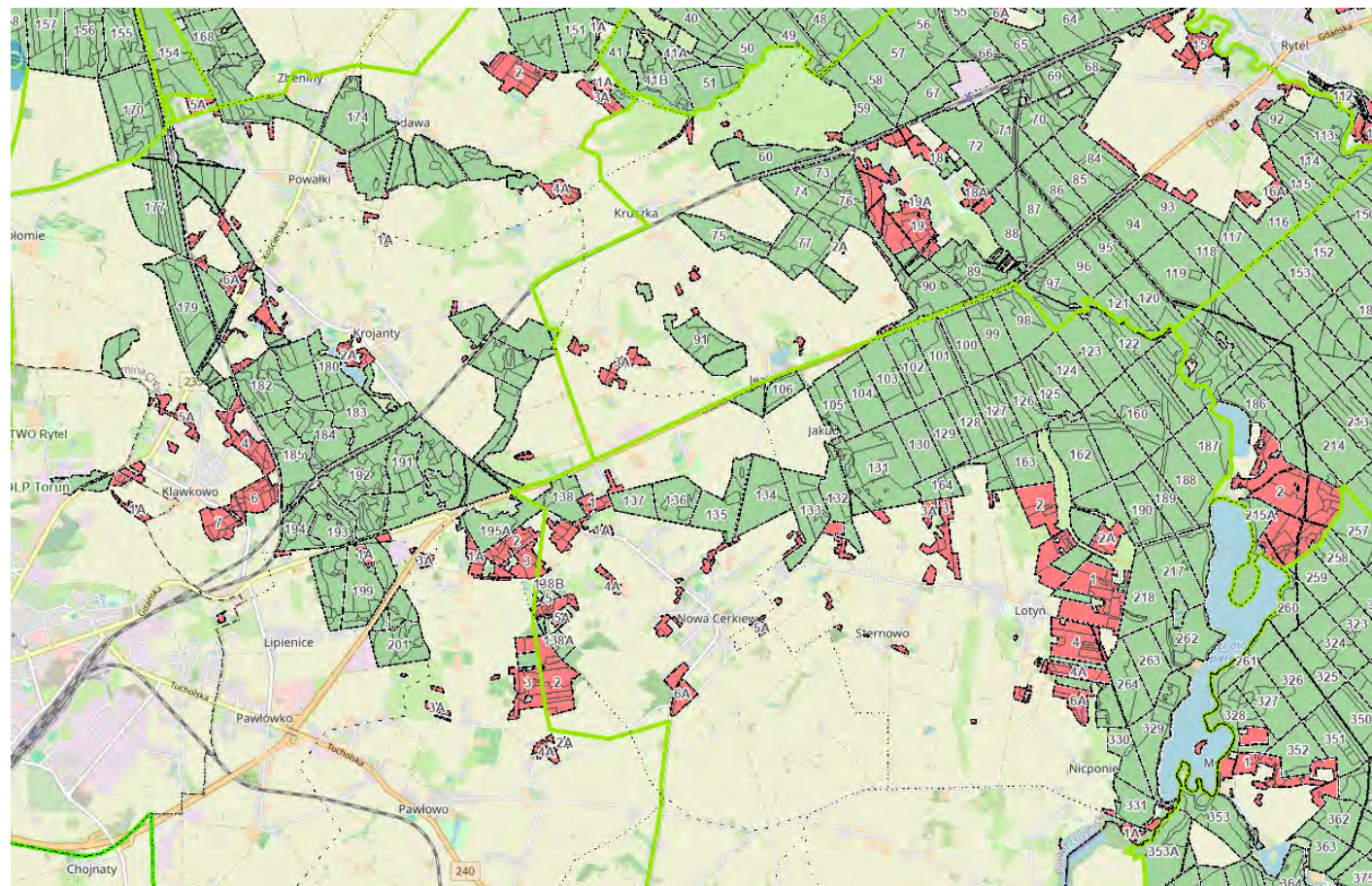
Informacje o zasobach leśnych w zarządzie nadleśnictwa – miasto Chojnice

	Pow. ogółem [ha]	Lasy ogółem [ha]	W tym:			Średni wiek	Udział gatunków
			Drzewostany [ha]	Zręby [ha]	Pow. zw. z gosp. leśną [ha]		
Nadleśnictwo Rytel	17 554,76	16 664,75	15 971,22	126,13	461,83	47	
miasto Chojnice	32,24	32,06	31,77	0,00	0,29	79	



Do kogo należą lasy w granicach Nadleśnictwa Rytel

- lasy SP w zarządzie PGL LP
- lasy SP w zarządzie PNBT
- lasy w zarządzie KOWR
- lasy prywatne



Infrastruktura nadleśnictwa


Siedziba Nadleśnictwa Rytel

Rytel-Dworzec 4, 89-642 Rytel

- biurowiec z zapleczem warsztatowym i punktem alarmowo-dyspozycyjnym,
- wiata na samochody,
- wiata rekreacyjno-edukacyjna
- magazyny na sprzęt techniczny.

Leśna Baza Lotnicza Uboga

- Hangar z zapleczem technicznym do obsługi lądowiska



Siedziba Nadleśnictwa Rytel

Kłosnowo, 89-620 Chojnice

- Budynek Szkołki wraz z zapleczem technicznym i magazynowym,
- Wyłuszczeniarnia Nasion i Stacja Oceny Nasion w Kłosnowie.



Infrastruktura nadleśnictwa

Obecnie Nadleśnictwo posiada 14 leśniczówek, 2 budynki mieszkalne jednorodzinne z przeznaczeniem dla leśniczych, jedną osadę jednorodziną przeznaczoną do fizycznej likwidacji oraz dwa lokale mieszkalne w osadzie dwurodzinnej, które przeznaczone są do sprzedaży.

Łącznie nadleśnictwo posiada 19 lokali mieszkalnych w tym 13 z kancelariami leśnictw i jedną leśniczówkę bez kancelarii (została przeniesiona do budynku socjalno-biurowego szkółki leśnej w Klosnowie).

Infrastruktura nadleśnictwa

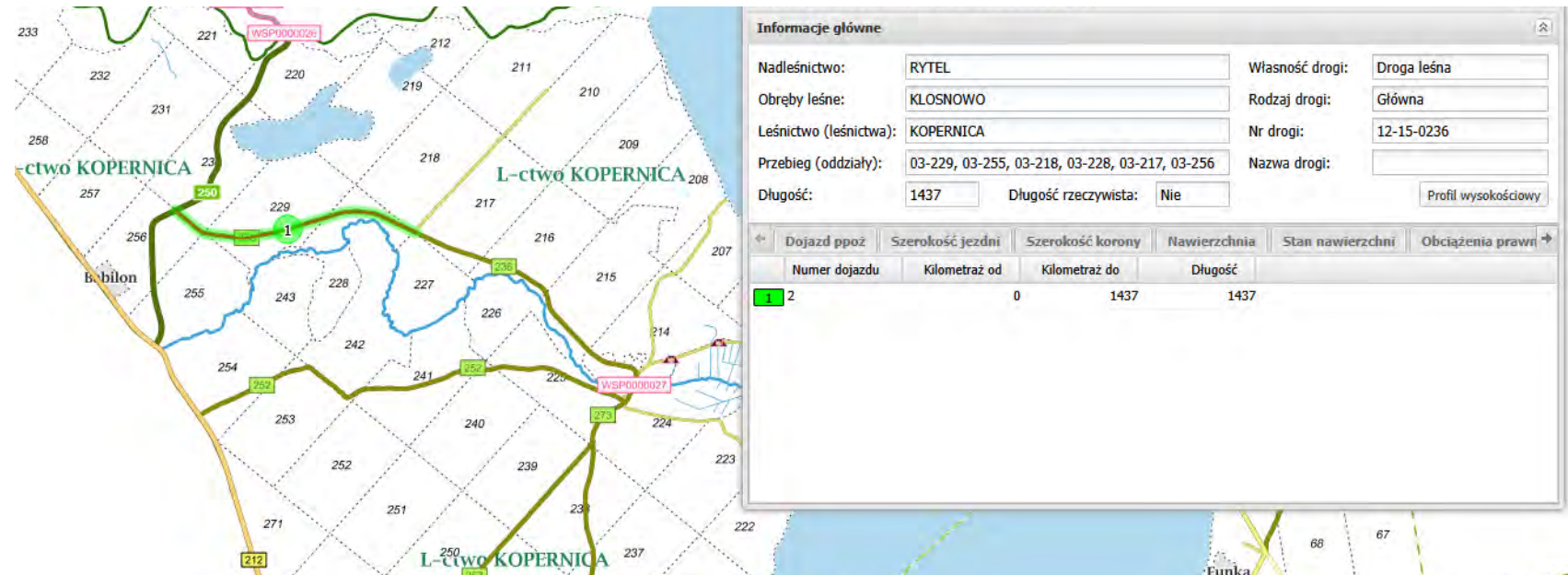
Aktualnie na stanie Nadleśnictwa Rytel znajdują się następujące pojazdy służbowe:

- TOYOTA BZ4X – samochód elektryczny, użytkowany na potrzeby działu administracji
- VOLKSWAGEN CARAVELLE – samochód służbowy do celów administracyjnych
- TOYOTA HILUX – samochód wykorzystywany na potrzeby straży leśnej
- FORD RANGER – samochód patrolowo-gaśniczy
- ZETOR, VALTRA – ciągniki
- 2 motocykle elektryczne SURRON – wykorzystywane przez strażników leśnych





Opracowanie projektu Docelowej Sieci Drogowej (dróg leśnych, w tym leśnych szlaków stałych oraz składnic drewna) zapewnia sprawną komunikację na terenie nadleśnictwa, niezbędną do prowadzenia prawidłowej gospodarki leśnej i ochrony przeciwpożarowej z uwzględnieniem uwarunkowań gospodarczych i przyrodniczych.

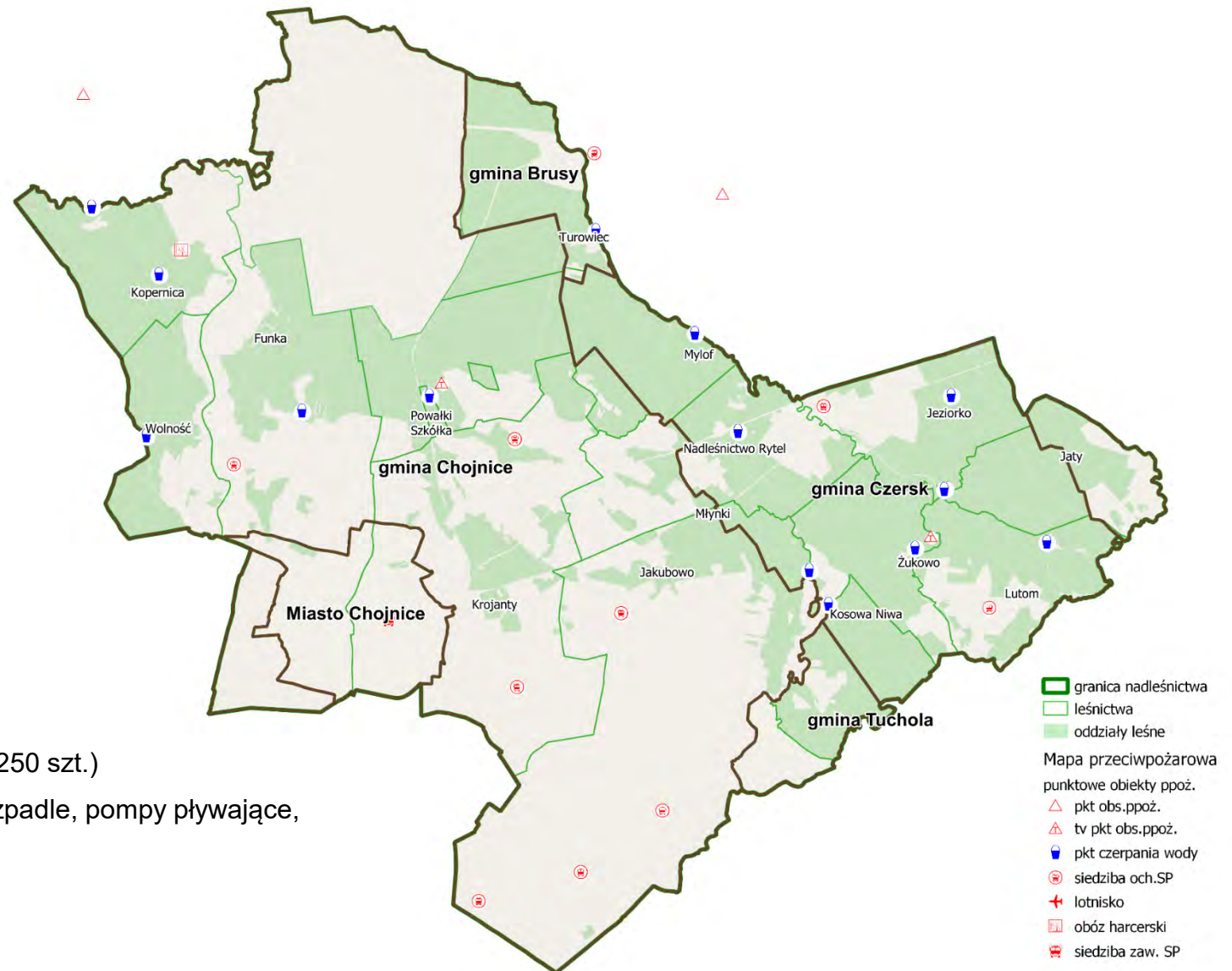


Projekt DSD pozwala na racjonalizację ponoszonych nakładów na inwestycje drogowe i redukcję kosztów związanych z pozyskaniem i zrywką drewna. Ponadto, opracowanie może być również pomocne w przygotowywaniu dokumentacji i wniosków o środki zewnętrzne na infrastrukturę drogową.



INFRASTRUKTURA P.POŻ

- ✓ PUNKT ALARMOWO-DYSPOZYCYJNY
- ✓ 2 WIEŻE OBSERWACYJNE TV
- ✓ LBL RYTEL
- ✓ MPP KLOSNOWO
- ✓ SAMOCHÓD PATROLOWO-GAŚNICZY
- ✓ 14 PUNKTÓW CZERPANIA WODY
- ✓ 30 DOJAZDÓW POŻAROWYCH 81,5 km
- ✓ CIĄGNIK P.POŻ + PŁUG
- ✓ OZNAKOWANIE INFRASTRUKTURY P.POŻ (250 szt.)
- ✓ SPRZĘT PODRĘCZNY (hydronetki, tłumice, szpadle, pompy pływające, środek AMBER-ONE)





Utrzymanie funkcjonowania infrastruktury przeciwpożarowej wiąże się z corocznym podpisaniem umów z podmiotami zewnętrznymi:

1. Umowa na obsługę PAD – ZUL
2. Umowy na zabezpieczenia obsługi LBL – 3 umowy (DGLP)
3. Umowa na obsługę MPP w Klosnowie
4. Umowa na serwis RRL
5. Umowa na zabezpieczenie sprzętu do zwalczania pożarów – ZUL – 2 umowy





Obiekty edukacyjne Nadleśnictwa Rytel na terenie gminy Chojnice:

Park „Sędziwy Las” (zielona klasa)
Sad „Kwiecista Ostoja”
Punkt edukacyjny „Zapylacze”
Wiata edukacyjna z miejscem na ognisko
Wyłuszcarnia Nasion w Klosnowie
(w tym Izba edukacyjna)





Obiekty edukacyjne Nadleśnictwa Rytel na terenie gminy Czersk:

1. Park przy Nadleśnictwie Rytel
2. Punkt widokowy „Huragan 100-lecia”
3. Miejsce odpoczynku „Zakole Brdy”
4. Wiata edukacyjna przy siedzibie nadleśnictwa





Miejsca postoju pojazdów (MPP) – teren gm. Chojnice:

1. MPP Hubert z Pomnikiem Św. Huberta
2. MPP Funka z miejscem na ognisko „Funka”
3. MPP Granica Nadleśnictwa
4. MPP Kłodawka
5. MPP Pomnik Ułanów z Pomnikiem Ułanów
6. MPP Remiza Straży Kłodawa
7. MPP Parowa
8. MPP Zielony Pałac
9. MPP Kopiec
10. MPP Suszek
11. MPP Przy Zamkowej Górze z Grodziskiem Strażnica na Wolności





Miejsca postoju pojazdów (MPP) – teren gm. Czersk:

1. MPP Kozia Szosa
2. MPP Leśna Baza Lotnicza
3. MPP Berlinka – Gutowiec
4. MPP Most Uboga
5. MPP Źelazny Most
6. MPP „Huragan 100-lecia”
7. MPP Mylof na Zakręcie
8. MPP Binduga
9. MPP Źukowo



Miejsca postoju pojazdów (MPP) – teren gm. Tuchola:

1. MPP Jaty
2. MPP Czarna Tama przy Grodzisku
3. MPP Mrowiniec



Inne obiekty i urządzenia służące rekreacji, turystyce na terenie gminy Chojnice:

1. Obozowisko Harcerskie w Kopernicy
2. Cmentarz Ewangelicki w Kopernicy
3. Bunkier Partyzancki – Zielony Pałac
4. Grodzisko Zamkowe na Wolności
5. Szlaki konne w Funce, Powąlkach i Krojantach
6. Ścieżka „W ślad za huraganem”
7. Krzyż z Kamieniem św. Huberta w leśnictwie Funka





Inne obiekty i urządzenia służące rekreacji, turystyce na terenie gminy Czersk:

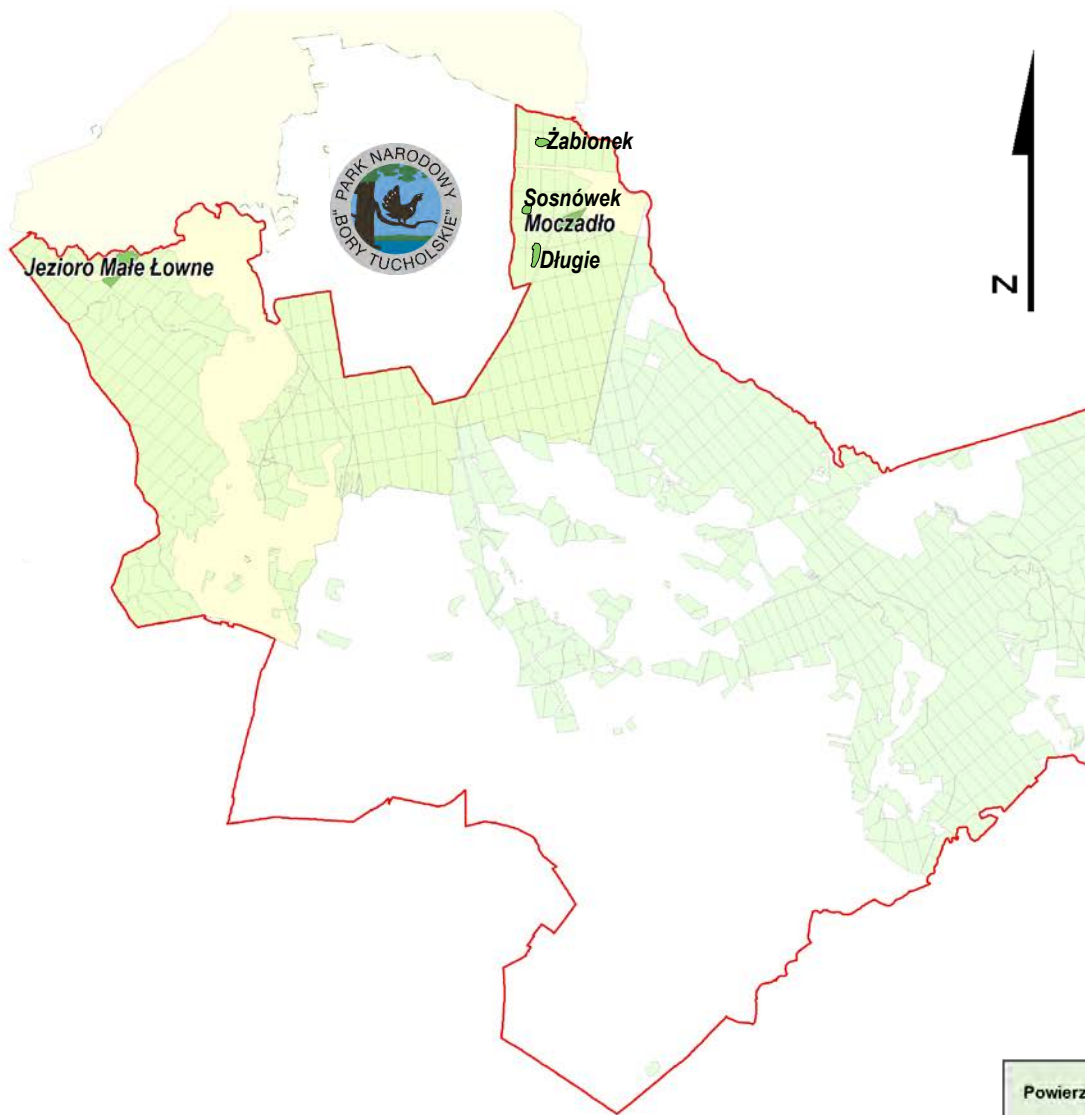
1. Miejsce Biwakowania Rytel – „Nad Rzeką Brdą”
2. Miejsce odpoczynku Rytel – „Pod Dużą Górą”
3. Pomnik poległych leśników (przy siedzibie nadleśnictwa)
4. Miejsce biwakowania „Binduga”
5. Miejsce odpoczynku przy J. Śpiewnik
6. Szlak konny w Leśnictwie Myłof
7. Ścieżka „W ślad za huraganem”



Inne obiekty i urządzenia służące rekreacji, turystyce na terenie gminy Tuchola:

1. Pozostałości cmentarza Protestanckiego w Wysockim Młynie
2. Pomnik pomordowanych w Raciążu
3. Ścieżka „W ślad za huraganem”





Nazwa rezerwatu przyrody	Rok utworzenia	Powierzchnia rezerwatu [ha]	Typ rezerwatu	Przedmiot ochrony
			Podtyp rezerwatu	
Rezerwat przyrody „Jezioro Małe Łowne”	1993 (2016)	33,76	Różnych ekosystemów	Szuwar turzycowy <i>Caricetum limosae</i> zbiorowiska torfowisk wysokich i przejściowych
			Mozaiki różnych ekosystemów	
Rezerwat przyrody „Moczadło”	2010 (2014)	26,17	Wodny	Zbiorowiska lobelii jeziorej <i>Lobelia dortmanna</i> i poryblinu jeziornego <i>Isoëtes lacustris</i>
			Jezior oligotroficznych	
Rezerwat przyrody „Jezioro Żabionek”	2024	12,62	Wodny	Zachowanie jeziora lobeliowego wraz z charakterystyczną roślinnością oraz cennymi gatunkami roślin i zwierząt
			Jezior oligotroficznych	
Rezerwat przyrody „Jezioro Sosnówek”	2024	8,59	Wodny	Zachowanie jeziora lobeliowego wraz z charakterystyczną roślinnością oraz cennymi gatunkami roślin i zwierząt
			Jezior oligotroficznych	
Rezerwat przyrody Jezioro Długie	2025	12,79	Wodny	Zachowanie jeziora lobeliowego wraz z charakterystyczną roślinnością oraz cennymi gatunkami roślin i zwierząt
			Jezior oligotroficznych	

	Powierzchnia ogólna [ha]	Powierzchnia w zarządzie Nadleśnictwa Rytel [ha]
Otulina Parku Narodowego Bory Tucholskie	12 980,52	6 345,58



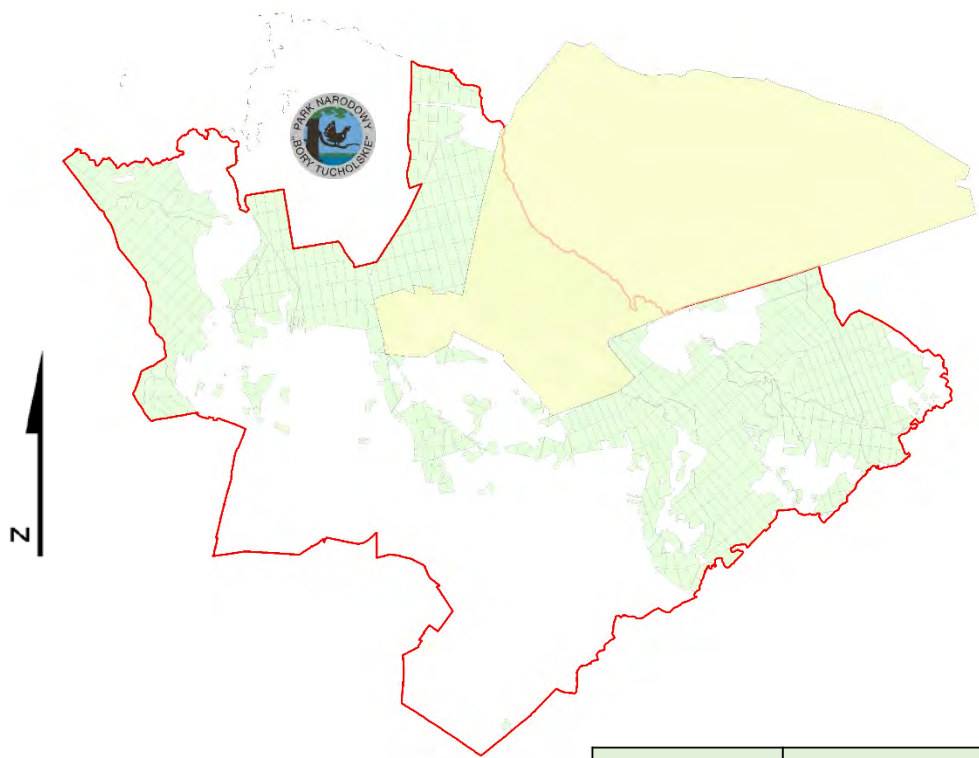
Zestawienie powierzchni użytków ekologicznych:

Gmina	Powierzchnia użytków ekologicznych [ha]	Liczba użytków ekol.
032 – Chojnice	176,96	61
045 – Czersk	35,41	24
025 – Brusy	21,47	5
065 – Tuchola	17,56	11
011 – miasto Chojnice	0,00	0
Razem N. Rytel	251,40	101





Obszary chronionego krajobrazu

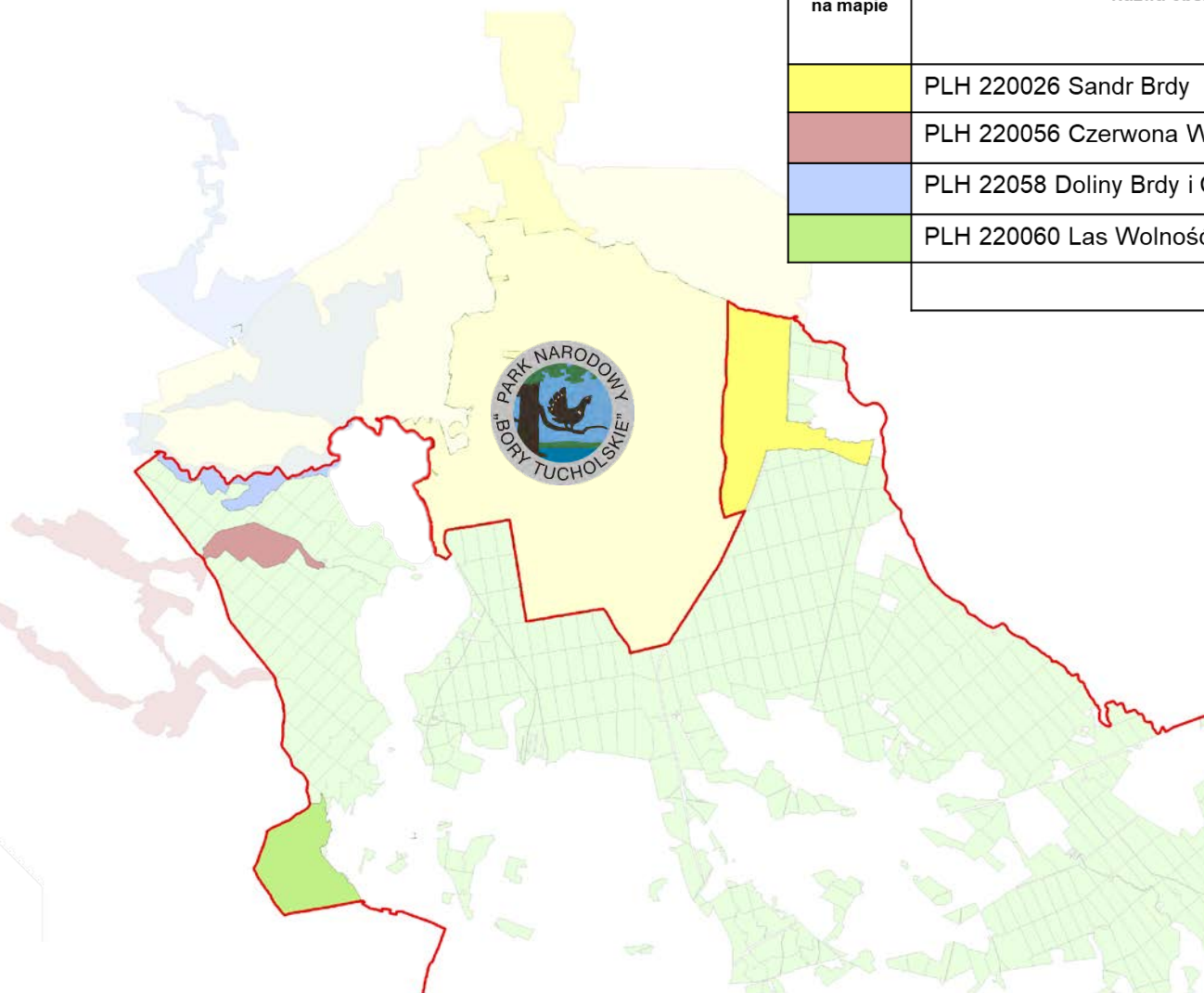


	Powierzchnia ogólna [ha]	Powierzchnia w zarządzie Nadleśnictwa Rytel [ha]
Chojnicko-Tucholski Obszar Chronionego Krajobrazu	15 000,00	2 722,96

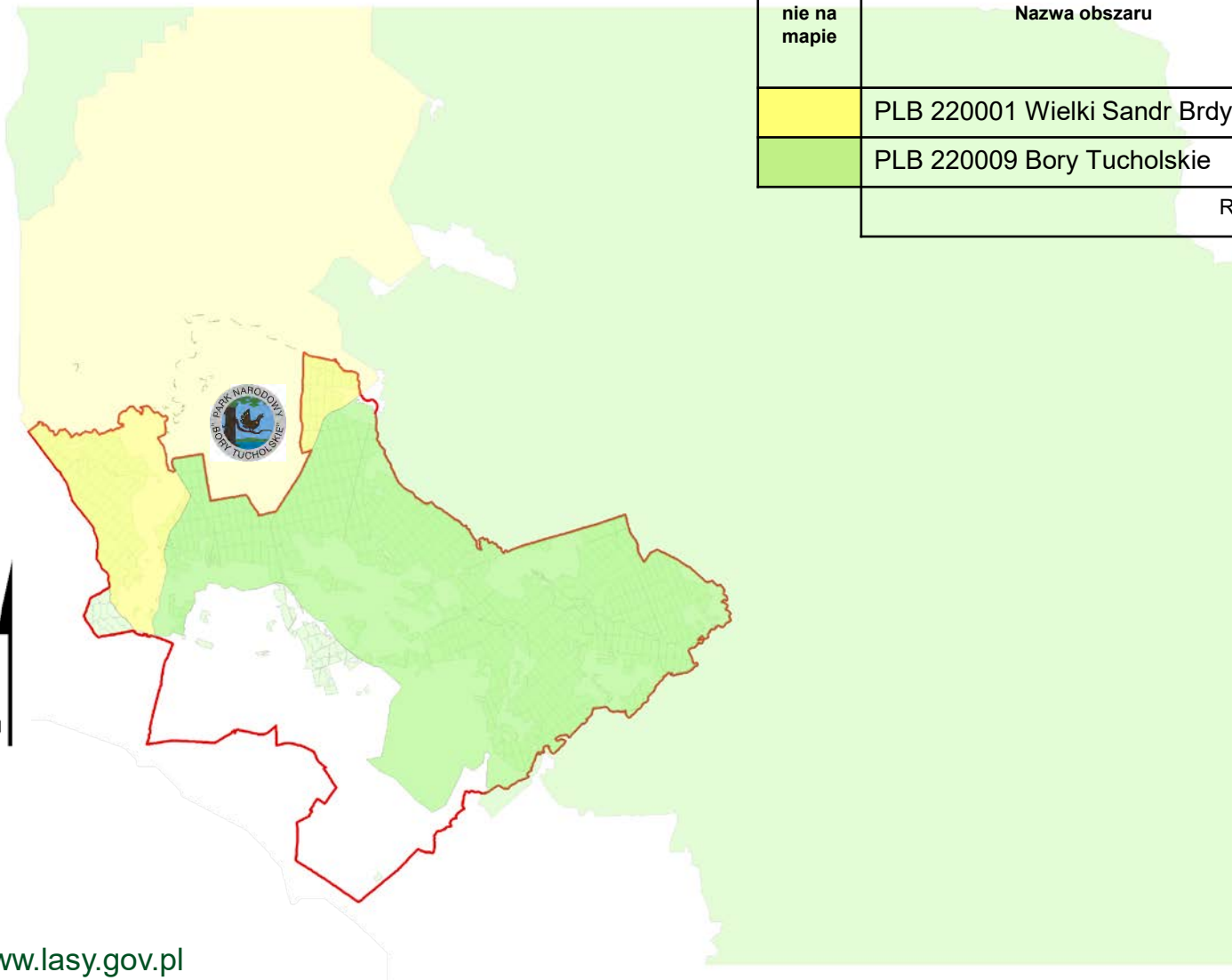
Parki krajobrazowe



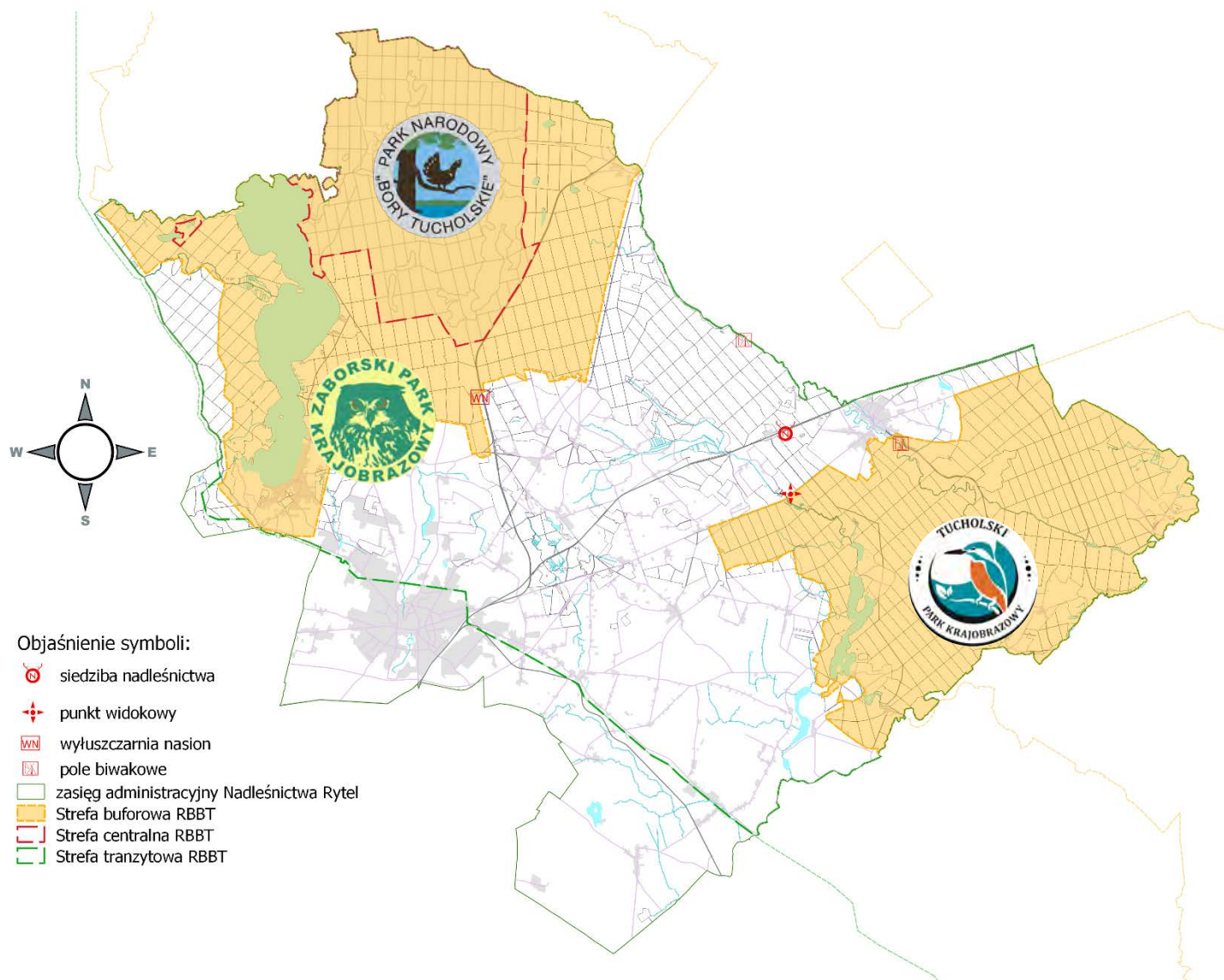
oznaczenie na mapie	Nazwa obszaru	Powierzchnia obszaru na gruntach zarządzanych przez Nadleśnictwo Rytel [ha]	Udział powierzchni obszaru w gruntach Nadleśnictwa Rytel [%]
	Zaborski Park Krajobrazowy	6 433,27	36,84
	Tucholski Park Krajobrazowy	6 731,63	38,54
	Razem:	13 164,90	75,38



oznaczenie na mapie	Nazwa obszaru	Powierzchnia obszaru na gruntach zarządzanych przez Nadleśnictwo Rytel [ha]	Udział gruntów Nadleśnictwa Rytel w całkowitej powierzchni obszaru [%]	Udział powierzchni obszaru w gruntach Nadleśnictwa Rytel [%]
	PLH 220026 Sandr Brdy	563,88	7,52	3,23
	PLH 220056 Czerwona Woda pod Babilonem	143,45	17,47	0,82
	PLH 22058 Doliny Brdy i Chociny	72,35	4,97	0,41
	PLH 220060 Las Wolność	328,19	97,88	1,88
	Razem:	1 107,87		6,34



oznaczenie na mapie	Nazwa obszaru	Powierzchnia obszaru na gruntach zarządzanych przez Nadleśnictwo Rytel [ha]	Udział gruntów Nadleśnictwa Rytel w całkowitej powierzchni obszaru [%]	Udział powierzchni obszaru w gruntach Nadleśnictwa Rytel [%]
	PLB 220001 Wielki Sandr Brdy	2 910,30	7,84	16,66
	PLB 220009 Bory Tucholskie	13 640,03	4,23	78,10
	Razem:	16 550,33		94,76



Objaśnienie symboli:

- siedziba nadleśnictwa
- punkt widokowy
- wyluszcarnia nasion
- pole biwakowe
- zasięg administracyjny Nadleśnictwa Rytel
- Strefa buforowa RBBT
- Strefa centralna RBBT
- Strefa tranzytowa RBBT



Las ochronny to las pełniący (wyłącznie lub dodatkowo) funkcje pozaprodukcyjne związane z ochroną gruntów, wód, infrastruktury oraz terenów zamieszkałych przez człowieka i zagrożonych skutkami zjawisk żywiołowych, np. powodzią.

- **Glebochronne, wodochronne, wiatrochronne (chronią przed erozją)**
- **Drzewostany trwale uszkodzone na skutek działania przemysłu**
- **Drzewostany nasienne, ostoje zwierząt, stanowiska roślin chronionych**
- **Lasy o szczególnym znaczeniu przyrodniczo-naukowym lub dla obronności i bezpieczeństwa Państwa**
- **Lasy położone w granicach miast, w strefach ochronnych uzdrowisk, w strefie górnej granicy lasów**

Zasady i tryb wyznaczania i uzgadniania lasów ochronnych określają przepisy rozdziału 3 ustawy z dnia 28 września 1991 r. o lasach – art. 15-16.

W odniesieniu do lasów Skarbu Państwa wniosek do ministra właściwego ds. środowiska opiniują rady gmin właściwe ze względu na położenie lasów proponowanych do uznania za ochronne.



Powierzchnia lasów ochronnych w zasięgu Nadleśnictwa Rytel wg stanu na dzień 01.01.2025 r.

Gmina	Powierzchnia lasów ochronnych [ha]	Liczba wydzieleń
032 – Chojnice	992,22	368
045 – Czersk	798,89	292
025 – Brusy	344,81	136
065 – Tuchola	166,15	42
011 – miasto Chojnice	31,78	12
Razem N. Rytel	2 333,85	850



Warszawa, dnia 29-11-2021 r.

Minister Klimatu i Środowiska

DLL-WGL.8101.17.2021.LP
1820048.6346206.5151700

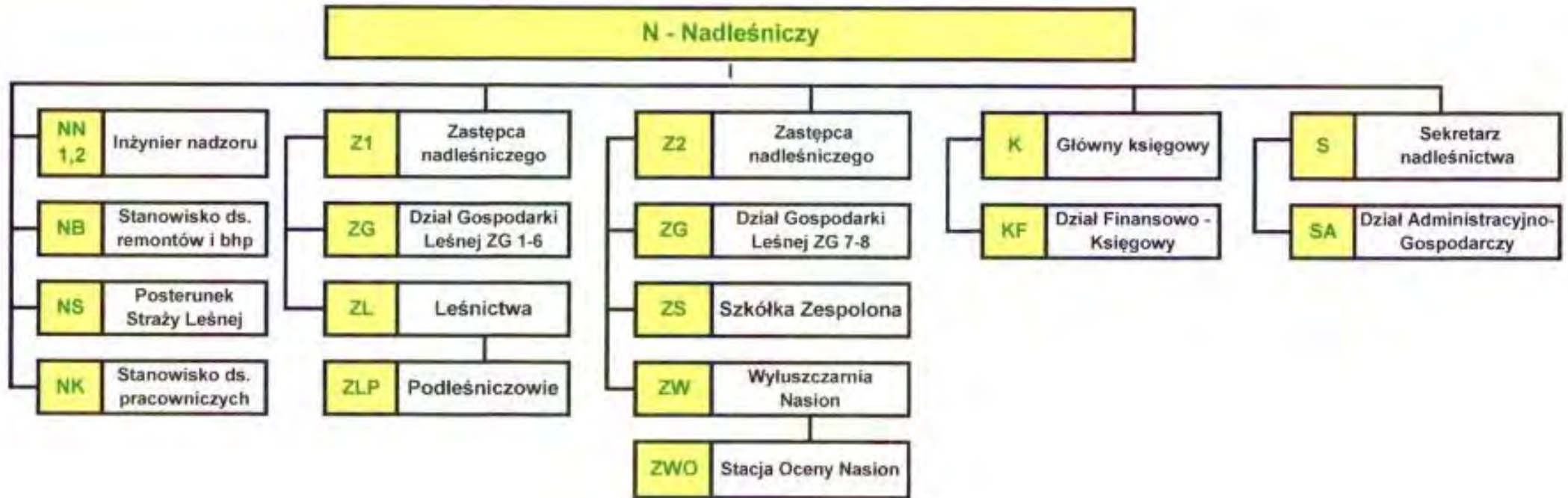
DECYZJA

Na podstawie art. 16 ust. 1 ustawy z dnia 28 września 1991 r. o lasach (Dz. U. z 2021 r. poz. 1275), po rozpatrzeniu wniosku Dyrektora Generalnego Lasów Państwowych z dnia 3 listopada 2021 r. znak: ZU.6002.13.2021, po uzyskaniu opinii Rady Gminy w Chojnicach, Rady Miejskiej w Chojnicach, Rady Miejskiej w Brusach, Rady Miejskiej w Tucholi oraz wobec nieprzedstawienia opinii w ustawowym terminie przez Radę Miejską w Czersku:

I. Pozbawiam charakteru ochronnego lasy stanowiące własność Skarbu Państwa, pozostające w zarządzie Państwowego Gospodarstwa Leśnego Lasy Państwowe, położone w Nadleśnictwie Rytel, określone decyzją Ministra Środowiska z dnia 28 grudnia 2006 roku, znak DŁOPiK-L-lp-0233-29/06, w sprawie uznania za ochronne lasów stanowiących własność Skarbu Państwa, będących w zarządzie PGL LP Nadleśnictwa Rytel.

II. Uznaję za ochronne lasy stanowiące własność Skarbu Państwa, pozostające w zarządzie Państwowego Gospodarstwa Leśnego Lasy Państwowe, o powierzchni łącznej 2 342,69 ha, położone w Nadleśnictwie Rytel, w obrębach leśnych: Klosnowo i Rytel, jak niżej:

- 1) w obrębie leśnym Klosnowo, o powierzchni łącznej 1 294,95 ha, w tym:
 - a) lasy glebochronne, wodochronne, o powierzchni łącznej 6,50 ha, w oddziałach: 5a-b; 6g; 69c,lx,
 - b) lasy wodochronne, o powierzchni łącznej 916,45 ha, w oddziałach: 1a-b,d-i; 2a-b; 3a-g; 4a-h; 5c-d; 6a-f,h-j; 9g; 10a-g,i-m; 11a-c,f,h-l; 12a-h,j-l; 21a-i; 22a-h; 27a-g; 28a-c-h; 29a-l; 30g-h; 37a-b,d-n; 38a-f; 43c,n-o; 54h; 69b,d,o,s,y,dx; 80b-c; 88c-d; 89a-b,d-f; 90a-d; 110f; 116d,g,i-j,l,n,p,s; 130g; 135a-b,f,h; 136a-g,i-k; 138g,i,l; 139d,g-i; 140s-t; 141a-f,h,i-k; 149b; 163a-l; 164a-g,i,k; 165d; 182j; 184c; 190g; 192c,l-m; 194a; 195j,l,n; 201f; 202a-b; 204b-c,f; 205a-b; 206c-d,g,i; 207a; 208a; 209a; 210a-b,d; 211a-b,f; 212f; 213a-g,i,m,o; 214b-c,t; 215m-n; 216g; 220a-j; 221a-d; 222f,h-j,n,p-r,x; 223a-b,f,h; 224g; 225a-b; 226c; 227b-g; 228a-c,f,h; 229a; 230a-c,k; 231g,i; 232a,f; 233a-i; 234a-b; 235a,h,j; 241b,d-g; 242b-g; 243a-g; 244a,d,g,l; 245h; 254b,f; 255a,h-i; 260a-d,h; 261a-b; 265i; 272b-g,i; 273a-f,h,m-o; 279a-d,g-l,o; 280a-c,h,r,w,y,bx,dx,gx; 284h; 293d,h; 294f; 295b; 296j; 298b; 300i,
 - c) lasy wodochronne, położone w granicach administracyjnych miast i w odległości do 10 km od granic administracyjnych miast liczących ponad 50 tys. mieszkańców, o powierzchni łącznej 3,04 ha, w oddziale: 301d-f,
 - d) lasy stanowiące cenne fragmenty rodzimej przyrody, o powierzchni łącznej 2,83 ha, w oddziałach: 42i; 54f; 154b,
 - e) lasy położone na stałych powierzchniach badawczych i doświadczalnych, o powierzchni łącznej 319,12 ha, w oddziałach: 46a-d,g-o; 47a-j; 48a-h; 49a-c; 50a-c; 59a-k; 60a-k; 61a-i; 62a-f; 63a-c,
 - f) lasy stanowiące drzewostany nasienne wyłączone z użytkowania rębnego, o powierzchni łącznej 18,27 ha, w oddziale: 239c,
 - g) lasy położone w granicach administracyjnych miast i w odległości do 10 km od granic administracyjnych miast liczących ponad 50 tys. mieszkańców, o powierzchni łącznej 28,74 ha, w oddziałach: 203a-c; 303a-h,



Liczba pracowników ogółem **56**

w tym na stanowiskach nierobotniczych **54**

w tym w Służbie Leśnej **45**



Wyluszcznia
Nasion w Kłosnowie



Szkółka leśna
w Kłosnowie



Stacja Oceny
Nasion w Kłosnowie



Leśna Baza
Lotnicza UBOGA



Porozumienie w sprawie powierzenia niektórych spraw z zakresu nadzoru nad gospodarką leśną w lasach niestanowiących własności Skarbu Państwa na terenie powiatu chojnickiego z dnia 20 marca 2023 r.

Podstawa prawna – art. 5 ust. 3 ustawy z dnia 28 września 1991 r. o lasach.

Powierzchnia lasów niepaństwowych w nadzorowanych przez nadleśniczego Nadleśnictwa Rytel: **1 053,73 ha**

OS.6160.4.2023

POROZUMIENIE zawarte w dniu 20 marca 2023 r.

pomiędzy:

Starostą Chojnickim – Markiem Szczepańskim, zwanym dalej Starostą,

a

Nadleśniczym Nadleśnictwa Rytel – Rafałem Zomkowskiem, zwanym dalej Nadleśniczym

w sprawie powierzenia niektórych spraw z zakresu nadzoru nad gospodarką leśną w lasach niestanowiących własności Skarbu Państwa na terenie powiatu chojnickiego.

Na podstawie art. 5 ust. 3 i 3 a ustawy z dnia 28 września 1991 r. o lasach (t.j. Dz. U. z 2022 r. poz. 672, 1726, 2311, z 2023 r. poz. 412) zwanej dalej „ustawą” – Strony zawierają niniejsze porozumienie.

§ 1

Starosta powierza Nadleśniczemu, a Nadleśniczy przyjmuje prowadzenie spraw z zakresu nadzoru nad gospodarką leśną w sprawach lasów niestanowiących własności Skarbu Państwa położonych na terenie powiatu chojnickiego, w granicach części gmin: Brusy, Chojnice i Czersk oraz całej Gminy Miejskiej Chojnice.

§ 2

Powierzenie spraw, o których mowa w § 1 w ramach prowadzonego nadzoru przez Nadleśniczego, obejmuje następujące sprawy i czynności wynikające z ustawy, tj.:

1. Wydawanie zgodnie z art. 24 ustawy o lasach decyzji nakazujących wykonanie zadań zawartych w uproszczonych planach urządzenia lasu oraz zadań wynikających z art. 13 ust. 1 lub decyzji, o której mowa w art. 19 ust. 3 ustawy – jeśli Właściciel lasu nie wykonuje w określonym czasie tych zadań w zakresie:
 - a) zachowania w lasach roślinności leśnej (upraw leśnych) oraz naturalnych bagien i torfowisk;
 - b) ponownego wprowadzania roślinności leśnej /upraw leśnych/ w lasach w okresie do 5 lat od usunięcia drzewostanu;
 - c) przebudowy drzewostanu, który nie zapewnia osiągnięcia celów gospodarki leśnej, zawartych w planie urządzenia lasu, uproszczonym planie lasu lub decyzji, o której mowa w art. 19 ust. 3;
 - d) pielęgnowania i ochrony lasu, w tym: usuwanie drzew opanowanych przez organizmy szkodliwe, a także złomów i wywrotów, zabiegów pielęgnacyjnych roślinności leśnej (upraw leśnych) w wieku do 10 lat oraz zabiegów w zakresie ochrony przeciwpożarowej.

1 a. Powierzenie prowadzenia spraw, o których mowa w § 2 ust. 1 nie obejmuje:



Plan urządzenia lasu – podstawa działalności nadleśnictwa

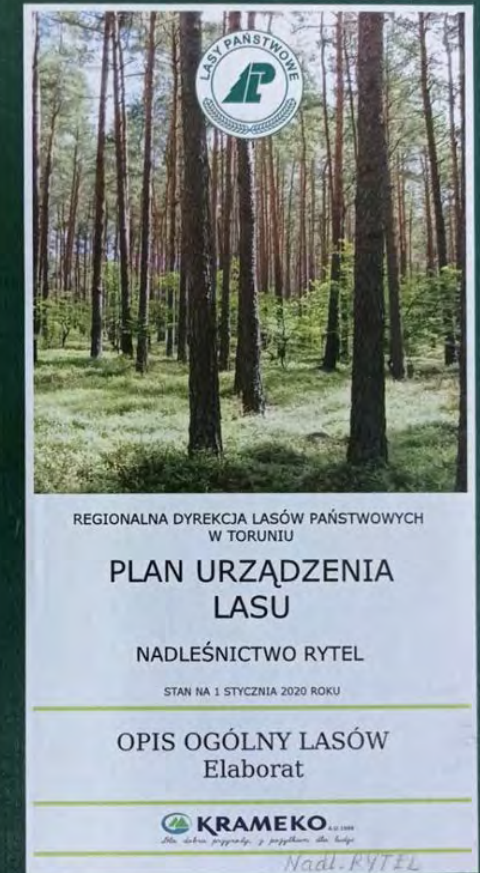
To kluczowy dokument określający zasady gospodarki leśnej i podstawa naszego działania. Opracowany **na 10 lat**. Obejmuje całe nadleśnictwo, ale indywidualne planowanie dotyczy wydziełów, czyli kilkuhektarowych, jednolitych fragmentów lasu. Takich wydziełów jest w naszym nadleśnictwie **6180**.

Plan wykonali specjaliści spoza Lasów Państwowych. Zatwierdził Minister Klimatu i Środowiska.

Plan zawiera opis i ocenę stanu lasu oraz cele, zadania i metody prowadzenia gospodarki leśnej. Proces jego tworzenia i zatwierdzania jest precyzyjnie uregulowany i angażuje różne podmioty oraz społeczeństwo.

W jakim celu wykonujemy plan?

- **Zrównoważone zarządzanie lasami** – zapewnienie równowagi między ochroną przyrody a użytkowaniem lasów
- **Ochrona ekosystemów leśnych** – uwzględnienie obszarów chronionych i działań na rzecz bioróżnorodności
- **Planowanie pozyskania drewna** – określenie, ile drewna można pozyskać, bez naruszania stabilności lasów
- **Dostosowanie gospodarki leśnej do warunków środowiskowych** – uwzględnienie klimatu, gleby i zasobów wodnych





- **Działamy transparentnie.** Dlatego przy tworzeniu planu odbywają się konsultacje społeczne. Gotowy plan podlega strategicznej ocenie oddziaływania na środowisku i jest opiniowany przez RDOŚ, Wojewódzki Inspektorat Sanitarny
- **Każdy ma wgląd do planu.** Plan urządzenia lasu umieszczamy w internetowym BIP. Do pobrania udostępniamy opis nadleśnictwa (elaborat) i program ochrony przyrody <https://www.gov.pl/web/nadlesnictwo-rytel/plan-urzadzenia-lasu>
- **Sprawdź, co zaplanowaliśmy w znanym Ci fragmencie lasu.** Treść planu trafia także do Banku Danych o Lasach (bd.lasy.gov.pl). Tutaj każdy może zapoznać się z charakterystyką wybranego wydzielenia leśnego i sprawdzić, jakie prace będziemy prowadzić w tym fragmencie lasu



Bank Danych o Lasach

Opis taksacyjny drzewostanu
12-15-1-07-260-j-00

Adres leśny: 12-15-1-07-260-j-00 Forma własności: SP w zarządzie Lasos Państwowych

Państwowych
RDLP: TORUŃ Nadleśnictwo: Rytel Leśnictwo: Wołność
Województwo: pomorskie Powiat: chojnicki Gmina: Chojnice
Obręb ewidencyjny: Charzykowy Oddział i wydzielenie: 260j
Stan na rok: 2024 Lata obowiązywania PUL: 2020-2029

Dane ogólne

Pow (ha)	Gosp.	Wiek rebn.	R. pow.	B. pion.	TSL	St. degr.	Uwlg.	Typ gl.
2,13	GPZ	110	D-STAN	DRZEW	LMSW	N1	S	Pw

Lasos Państwowe Nadleśnictwo Rytel

Prawo i organizacja Zamówienia publiczne **Co robimy** Kontakt

Lasos Państwowe Nadleśnictwo Rytel Co robimy Plan urządzenia lasu

- Rozpatrywanie spraw
- Plan urządzenia lasu**
- Ochrona przyrody
- [Wykaz dokumentów zawierających informacje o środowisku](#)
- Archiwa
- Informacje o kontrolach
- Wystąpienia, komunikaty i ogłoszenia
- Petycje
- Informacje nieopublikowane w BIP
- Porownanie wykorzystanie
- Wydatkowanie środków na cele społecznie użyteczne

Plan urządzenia lasu

Informacje zawarte na podstronach dotyczą Planu Urządzenia Lasu (PUL) na lata 2020 - 2029 dla Nadleśnictwa Rytel
Obręby: Kłostnowo, Rytel
Stan inwentaryzacji na 01.01.2020 rok

PUL został opracowany przez:
KRAMKO sp. z o.o.
ul. Mazowiecka 108
30-023 Kraków

Prace nad Planem Urządzenia Lasu dla Nadleśnictwa Rytel na lata 2020-2029

Zgodnie z art. 18 ust. 1 ustawy z dnia 28 września 1991 r. o lasach (t.j. Dz. U. z 2020 r., poz. 1463), plan urządzenia lasu, co do zasady, sporządza się na 10 lat, z uwzględnieniem przyrodniczych i ekonomicznych warunków gospodarki leśnej, celów i zasad gospodarki leśnej oraz sposobów ich realizacji, określonych dla każdego drzewostanu i urządzanego obiektu, z uwzględnieniem lasos ochronnych. Jednakże, wyjątkiem od powyższej zasady jest art. 18 ust. 2 cytowanej wyżej ustawy o lasach, w myśl którego, w przypadkach uzasadnionych stanem lasos, a w szczególności wystąpieniem szkód lub klęsk żywiołowych, plan urządzenia lasu może być opracowany na okres krótszy niż 10 lat.

W Nadleśnictwie Rytel na skutek huraganowych wiatrów, które miały miejsce w nocy z 11 na 12 sierpnia 2017 roku, wystąpiły wielkopowierzchniowe szkody, co skutkowało koniecznością skrócenia do końca 2019 r. okresu obowiązywania dotychczasowego planu urządzenia lasu sporządzonego na lata 2017-2026 i zatwierdzonego Decyzją Ministra Środowiska z dnia 31 maja 2017 r. nr DL-L611.30.2017, na co zgodę wyraził Minister Środowiska w piśmie z dnia 21 grudnia 2017 roku, znak spr.: DL-L611.99.2017. Aneks do planu urządzenia lasu sporządzonego na lata 2017-2026 dla Nadleśnictwa Rytel, został zatwierdzony Decyzją Ministra Środowiska nr DL-L4100.13.2019 z dnia 18 marca 2019 roku. Powyższe miało umożliwić wykonanie obiektywnej taksacji i właściwe zaplanowanie zadań z zakresu gospodarki leśnej w rewizji planu urządzenia lasu na lata 2020-2029.

Plan Urządzenia Lasu Nadleśnictwa Rytel opracowany na lata 2020-2029 został zatwierdzony przez Ministra Klimatu i Środowiska dn. 04.03.2022 r. - pismo MKiŚ znak: DLL-WGL.8100.5.2022.LP.

Materiały

[Pismo MKiŚ zatwierdzające PUL Nadleśnictwa Rytel na lata 2020-2029](#)
Kopia_Zatwierdzenia_przez_MKiS_PUL_Nadleśnictwa_Rytel_na_lata_2020-2029.pdf 0,27MB

Część opisowa Planu Urządzenia Lasu Nadleśnictwa Rytel na lata 2020-2029

Materiały

[PUL Nadleśnictwa Rytel na lata 2020-2029 - Opis ogólny nadleśnictwa \(Elaborat\)](#)
ELABORAT_N-CTWO_RYTEL.pdf 61,99MB

[PUL Nadleśnictwa Rytel na lata 2020-2029 - Program Ochrony Przyrody](#)
PROGRAM_OCHRONY_PRZYRODY.pdf 11,12MB



Rozmiar zadań zapisanych w planie urządzenia lasu

etat miąższościowy użytków rębnych (m ³)	407 554 m ³
etat powierzchniowy cięć w użytkowaniu przedrębnym (ha)	6 329,83 ha
szacunkowe pozyskanie w użytkowaniu przedrębnym (m ³)	257 000 m ³
projektowana powierzchnia zalesień i odnowień (ha)	5 021,4 ha
projektowana powierzchni pielęgnowania lasu (ha)	6 696,39 ha



Część II

**Co się działo w nadleśnictwie –
- podsumowanie roku 2024**



	Ogółem w Nadleśnictwie Rytel [m^3]	w zasięgu gm. Chojnice [m^3]	w zasięgu gm. Czersk [m^3]	w zasięgu gm. Brusy [m^3]	w zasięgu gm. Tuchola [m^3]	w zasięgu miasta Chojnice [m^3]
Użytkowanie rębne	26 525,08	15 679,08	9 024,97	747,26	1 073,77	
Użytkowanie przedrębne	32 867,66	18 703,59	10 355,10	1 434,24	2 374,73	
Użytki przygodne	4 947,01	2 160,49	2 193,11	40,30	459,66	93,45
Suma:	64 339,75	36 543,16	21 573,18	2 221,80	3 908,16	93,45

	Ogółem w Nadleśnictwie Rytel [m^3]	w zasięgu gm. Chojnice [m^3]	w zasięgu gm. Czersk [m^3]	w zasięgu gm. Brusy [m^3]	w zasięgu gm. Tuchola [m^3]	w zasięgu miasta Chojnice [m^3]
Drewno wielkowymiarowe	22 062,75	12 480,21	8 228,33	393,09	961,12	
Drewno średniowymiarowe	39 429,15	22 340,51	12 592,67	1 596,41	2 806,11	93,45
Drewno małowymiarowe	2 847,85	1 722,44	752,18	232,30	140,93	
Suma:	64 339,75	36 543,16	21 573,18	2 221,80	3 908,16	93,45



Drewno opałowe	Pozyskanie [m ³]	Cena średnia [zł]	Cena min. [zł]	Cena max. [zł]
M2 (gałęziówka)	2 847,85	22,98	13	45
S4 (wałki opałowe)	5 558,02	128,74	54	165



Umowa	Data zawarcia	Pakiety	Data realizacji	Wykonawca (zakład usług leśnych)	Zrealizowana wartość umowy (zł brutto)	Gminy w zasięgu działania ZUL
S.271.1.2.2024	2024-01-04	PAD+PO	2024-10-15	ZAKŁAD USŁUG LEŚNYCH Zbigniew Karau	155 804,04	045 - Czersk
S.271.1.1.2024	2024-01-04	5-JATY+MYLOF	2024-12-31	ZAKŁAD USŁUG LEŚNYCH Zbigniew Garwol	101 9081,43	025 - Brusy 032 - Chojnice 045 - Czersk 065 - Tuchola
S.271.1.3.2024	2024-01-04	6-JEZIOR.+MŁYNKI	2024-12-31	FORESTER Sławomir Drewek	943 841,55	032 - Chojnice 045 - Czersk
S.271.1.4.2024	2024-01-04	7-LUTOM+ŻUKOWO	2024-12-31	FORESTER Sławomir Drewek	1037 353,26	045 - Czersk
S.271.1.5.2024	2024-01-04	10-TUR.+MPP ŚMIE	2024-12-31	WIOLETTA DROBIŃSKA	157 667,55	011 - Chojnice 025 - Brusy 032 - Chojnice 045 - Czersk 065 - Tuchola
S.271.1.10.2024	2024-01-05	8-WN KLOS.+SZKÓŁ	2024-12-31	USŁUGI LEŚNE ANDRZEJ KŁOPOTEK	845 228,96	032 - Chojnice
S.271.1.8.2024	2024-01-05	1-FUNKA+KROJANTY	2024-12-31	ZUL "FUN-LAS" Grzegorz Kłopotek	1 553 628,58	011 - Chojnice 032 - Chojnice
S.271.1.9.2024	2024-01-05	3-POWAŁKI+TUROW.	2024-12-31	ZUL "FUN-LAS" Grzegorz Kłopotek	1 420 669,32	025 - Brusy 032 - Chojnice
S.271.1.6.2024	2024-01-09	4-WOLN.+KOS.NIWA	2024-12-31	ZAKŁAD USŁUG LEŚNYCH ŁUKASZ CUPA	1 119 723,35	032 - Chojnice 045 - Czersk 065 - Tuchola.
S.271.1.7.2024	2024-01-09	2-KOPER.+JAKUBO.	2024-12-31	ZAKŁAD USŁUG LEŚNYCH ŁUKASZ CUPA	928 815,89	032 - Chojnice 045 - Czersk



Umowa	Data zawarcia	Pakiety	Data realizacji	Wykonawca	Wartość umowy brutto [zł]	Gminy w zasięgu działania ZUL
ZG.271.5.1.2024	2025-01-09	1-FUNKA + KROJANTY	2025-12-31	1) Zakład Usług Leśnych Wojciech Prądziński (LIDER) 2) Zakład Usług Leśnych Krzysztof Werachowski	1 039 519,55	011 - Chojnice 032 - Chojnice
ZG.271.5.2.2024	2025-01-09	2-KOPERNICA + JAKUBOWO	2025-12-31	1) P.H.U. RYŚ-DREW Ryszard Cupa (LIDER) 2) Zakład Usług Leśnych Łukasz Cupa	726 615,78	032 - Chojnice 045 - Czersk
ZG.271.5.3.2024	2025-01-09	3-POWAŁKI + TUROWIEC	2025-12-31	1) Zakład Usług Leśnych Wojciech Prądziński (LIDER) 2) Zakład Usług Leśnych Krzysztof Werachowski	1 019 970,64	025 - Brusy 032 - Chojnice
ZG.271.5.4.2024	2025-01-09	4-WOLNOŚĆ + KOSOWA NIWA	2025-12-31	1) Zakład Usług Leśnych Łukasz Cupa (LIDER) 2) P.H.U. RYŚ-DREW Ryszard Cupa	672 750,82	032 - Chojnice, 045 - Czersk 065 - Tuchola
ZG.271.5.5.2024	2025-01-09	5-JATY + MYLOF	2025-12-31	Zakład Usług Leśnych Zbigniew Garwol	552 559,88	025 - Brusy 032 - Chojnice 045 - Czersk 065 - Tuchola
ZG.271.5.6.2024	2025-01-09	6-JEZIORKO + MŁYNY	2025-12-31	Usługi Leśne Tadeusz Gradowski	450 086,08	032 - Chojnice 045 - Czersk
ZG.271.5.7.2024	2025-01-09	7-LUTOM + ŻUKOWO	2025-12-31	Usługi Leśne Tadeusz Gradowski	813 426,87	045 - Czersk
ZG.271.5.8.2024	2025-01-14	8-WN KLOS.+SZKÓŁ + ZB.SZYSZEK	2025-12-31	Zakład Usług Leśnych Andrzej Kłopotek	911 477,18	032 - Chojnice
ZG.271.5.9.2024	2025-01-14	9-PAD + PO	2025-10-15	Zakład Usług Leśnych Zbigniew Karau	152 681,76	045 - Czersk



podmioty gospodarcze

- 100 firm
- Zakres od 6,12 do 13 451,60 m³ (suma: 56 010,88 m³, średnia: 560,11 m³)

do 50 m ³	30
50,01-100 m ³	20
100,01-500 m ³	29
500,01-1000 m ³	7
1000,01-5000 m ³	11
5000,01-10000 m ³	2
pow. 10000,01 m ³	1

odbiorcy indywidualni (detaliczni)

- 455 odbiorców
- Suma 7 326,64 m³



**Wykonanie
2024 r.
Hodowla lasu**

	Ogółem w Nadleśnictwie Rytel [ha]	w zasięgu gm. Chojnice [ha]	w zasięgu gm. Czersk [ha]	w zasięgu gm. Brusy [ha]	w zasięgu gm. Tuchola [ha]	w zasięgu miasta Chojnice [ha]
Odnowienia	347,18	178,49	128,83	18,71	21,15	
Pielęgnowanie upraw	327,71	180,65	122,79	3,50	19,58	1,19
Czyszczenia	363,59	93,97	235,83	12,62	19,48	
Trzebieże	776,38	392,01	265,21	45,03	64,81	
Suma:	1 814,86	845,12	752,66	79,86	125,02	1,19



Wykonanie 2024 r. Ochrona lasu

	Ogółem w Nadleśnictwie Rytel	w zasięgu gm. Chojnice	w zasięgu miasta Chojnice	w zasięgu gm. Czersk	w zasięgu gm. Brusy	w zasięgu gm. Tuchola
Ochrona przed zwierzyną	264,13 ha	119,64 ha	0,00	97,11 ha	10,00 ha	37,38
Porządkowanie terenów leśnych (zbieranie śmieci)	135,25 m ³	61,75 m ³		41,50 m ³	5,00 m ³	2,00 m ³

Ograniczanie liczebności szkodliwych owadów:

- wykładanie drzew pułapkowych
- usuwanie drzew zasiedlonych

Zbiór materiałów prognostycznych:

- wykładanie pułapek feromonowych
- jesienne poszukiwania szkodników pierwotnych sosny

W 2024 roku na porządkowanie terenów leśnych Nadleśnictwo Rytel przeznaczyło 71 tys. zł.



Ochrona przyrody

- W 2024 r. Nadleśnictwo Rytel nie prowadziło zabiegów w rezerwach przyrody.
- W powierzchniowym pomniku przyrody w Klosnowie obalono drzewa zagrażające bezpieczeństwu (art. 45 ustawy o ochronie przyrody) i pozostawiono do naturalnego rozkładu.
- Zgodnie z PZO w Leśnictwie Kopernica były usuwane sosny wejmutki na obszarze Natura 2000, a w leśnictwie Turowiec – ochronna borów chrobotkowych (wynoszenie chrustu).
- W 2024 r. Nadleśnictwo Rytel wzięło również udział w pozyskaniu środków zewnętrznych na budowę zastawki na cieku wodnym w Kopernicy (projekt GMOK – CKPŚ).
- W ramach ochrony czynnej Nadleśnictwo prowadzi prace na użytkach ekologicznych (program rolnośrodowiskowy – ARMIR).
- Współpraca z Zaborskim Parkiem Krajobrazowym – budowa zastawki w Leśnictwie Wolność.



**RDLP w Toruniu
Nadleśnictwo Rytel**

Nadleśnictwo Rytel jest zainteresowane zakupem lasów i gruntów przeznaczonych do zalesienia

kontakt:

rytel@torun.lasy.gov.pl
tel.: +48 52 334 18 50

Ustawa z dn. 28 września 1991 r. o lasach

Art. 37 – nabywanie na zasadach „ogólnych”

Art. 37a – prawo pierwokupu i prawo nabycia

Zakup gruntów w 2024 r.:

1,1413 ha (gm. Chojnice) 62 771,50 zł (pierwokup)

www.lasy.gov.pl

Lasów Państwowych są zainteresowane nabywaniem lasów i gruntów przeznaczonych do zalesienia

Realizując zapisy Zarządzenia nr 79 Dyrektora Generalnego Lasów Państwowych z 30 grudnia 2021 roku w sprawie zasad powiększania zasobów leśnych w wyniku nabywania lasów i gruntów przeznaczonych do zalesienia przez jednostki organizacyjne Państwowego Gospodarstwa Leśnego Lasów Państwowych, Nadleśniczy Nadleśnictwa Rytel informuje, iż jest zainteresowany zakupem na rzecz Skarbu Państwa lasów oraz gruntów przeznaczonych do zalesienia, położonych w zasięgu terytorialnym Nadleśnictwa Rytel, na podstawie art. 37 ustawy z dnia 28 września 1991 r. o lasach (t.j. Dz.U. z 2023 r. poz. 1356).

Zasięg terytorialny Nadleśnictwa Rytel oraz lokalizację proponowanych do sprzedaży gruntów, można zweryfikować w internetowym Banku Danych o Lasach - <https://www.bdl.lasy.gov.pl/portal/mapy>. W przypadku trudności z ustaleniem właściwego terytorialnie nadleśnictwa, prosimy o kontakt telefoniczny.

Oferowane do sprzedaży nieruchomości powinny spełniać poniższe kryteria:

- według danych Ewidencji Gruntów i Budyneków nieruchomość musi być sklasyfikowana jako las (symbol użytku Ls),
- w przypadku gruntów rolnych muszą one być przeznaczone w miejscowym planie zagospodarowania jako grunty do zalesienia; w przypadku braku opracowanego mpzp powinna być wydana decyzja o warunkach zabudowy na zalesienie,
- powinny być własnością lub współwłasnością sprzedającego (w przypadku współwłasności ofertę muszą złożyć wspólnie wszyscy współwłaściciele),
- uregulowany stan prawny (tj. założoną księgą wieczystą, nieruchomość nie może być obciążona na rzecz osób trzecich),
- granice nieruchomości są znane, czytelne w terenie i nie mogą być przedmiotem sporów granicznych.

Zgodnie z ustawą o lasach, las lub grunt przeznaczony do zalesienia może być nabyty między innymi w przypadku:

- jego bezpośredniej przyległości (sąsiedztwa) do gruntu pozostającego w zarządzie Lasów Państwowych,
- regulacji przebiegu granicy polno-leśnej.

Dodatkowo, analizując otrzymaną ofertę, nadleśnictwo dokona oceny przydatności oferowanej nieruchomości pod kątem prowadzenia gospodarki leśnej.



Naprawa przyczółków mostu w Kopernicy – Gmina Chojnice

Zabezpieczenie podmytych w czasie intensywnych deszczów na początku 2024 r. przyczółków mostu na rzece Czerwona Struga w Kopernicy zabezpieczono skarpy podmytego mostu, poprawiono odwodnienie wykonano opaskę palowo – kiszkową z kołków, ułożono płyty ażurowe na podsypce betonowej, wykonano nowe korytka odwadniające, schody ppoż. Koszt wykonania to kwota – 48.656,00 zł





Wyłuszcarnia Nasion w Klosnowie – Gmina Chojnice

Rewitalizacja oświetlenia w starej części Wyłuszcarni Nasion w Klosnowie – wymiana instalacji elektrycznej z włącznikami, gniazdkami w starym stylu, montaż dodatkowego oświetlenia w miejscach ciekawych do zobaczenia, wykonanie oświetlenia awaryjnego – koszt wykonania – 137.608,63 zł.





Wyłuszcarnia Nasion w Klosnowie – Gmina Chojnice

Wymiana urządzeń chłodniczych w chłodni i mroźni Wyłuszcarni Nasion w Klosnowie – wymieniono stare urządzenia na urządzenia nowej generacji. Zamontowano agregaty inwerterowe na czynnik chłodniczy R744 CO₂ z możliwością częściowego odzysku ciepła na potrzeby ogrzewania – koszt wykonania – 374.007,93 zł.





Wyłuszczenia Nasion w Klosnowie – Gmina Chojnice

Montaż pomp ciepła w Wyłuszczeniu Nasion w Klosnowie – wymieniono pozaklasowy piec centralnego ogrzewania do spalania szyszek na pompy ciepła o mocy 3 x 45,0 kW każda – koszt wykonania – 655.618,04 zł.





Wyłuszczeniarnia Nasion w Klosnowie – Gmina Chojnice

Montaż ogólnodostępnego defibrylatora AED na ścianie budynku wyłuszczeniarnia Nasion w Klosnowie za kwotę – 7.232,52 zł.





Przebudowa mostu na Wielkim Kanale Brdy w Ubodze – Gmina Czersk. Rozebrano stary drewniany most i wykonano nowy o nośności 30 t. W ramach prac wykonano nowe betonowe przyczółki, stalową konstrukcję nośną mostu oraz drewniany pokład wraz z balustradami i utwardzonym miejscem do pobierania wody w razie pożaru – koszt wykonania prac to kwota – 2.174.808,33 zł.





Montaż zasilaczy UPS do pomp ciepła w budynku administracyjnym nadleśnictwa i warsztacie. Ze względu na częste przypadki skoków napięcia podczas pracy pomp ciepła w celu zapewnienia prawidłowej ich pracy zamontowano zasilacze awaryjne 2 x 30 kVA. Koszt zakupu i montażu do kwota – 58.488,63 zł.





Przebudowa drogi leśnej Rytel – Żukowo (Gmina Czersk) poprzez wykonanie nawierzchni bitumicznej. Przebudowano drogą na odcinku – 4,381 m dostosowując do szerokości – 5,0 m. (na terenie Żukowa ze względu na zabudowania – 4,0 m), ułożono nową podbudowę z kruszywa naturalnego, nawierzchnię bitumiczną grubości – 8,0 cm (2 x 4 cm) oraz pobocza z kruszywa naturalnego szerokości 2 x 0,50 m. Koszt wykonania to kwota – 2.889.731,45 zł.





Na Lądowisko „UBOGA” wykonano zbiornik o pojemności 2.000,00 l wykonany z blachy kwasoodpornej z zaworami, licznikami poboru i pompą służącą do mieszania przygotowywanej cieczy wykorzystywanej do agrolotniczego zwalczania szkodnictwa leśnego. Koszt wykonania zbiornika to kwota – 37.750,00 zł.





Modernizacja systemu ogrzewania w budynku mieszkalnym leśniczówki Jeziorko. Wykonano modernizację systemu ogrzewania poprzez wymianę pieca centralnego ogrzewania na piec typu ATMOS zgodny z wymogami ustawy antysmogowej wraz z zbiornikami akumulacyjnymi, zamontowano pompę ciepła typu powietrze – woda do ogrzewania ciepłej wody, wymieniono hydrofor, instalację elektryczną w kotłowni, zamontowano UPS do pieca, wymieniono kilka grzejników, odnowiono kotłownię. Koszt wykonania to kwota – 129.746,16 zł.





Realizacja wspólnej inwestycji z Gminą Czersk pn. „Modernizacja drogi gminnej nr 224283G Uboga – Lutom – Lutomski Most – etap II” w kwocie 90.000,00 zł. poprzez wykonanie nawierzchni bitumicznej na odcinku 200,0 mb.






Działania na rzecz społeczności lokalnych

- Nadleśnictwo Rytel angażuje się w pomoc przy organizacji wydarzeń i akcji związanych z tematyką ochrony przyrody, zrównoważonego rozwoju, promocji walorów przyrodniczych Borów Tucholskich,
- Współpracujemy z powołanym Zespołem Lokalnej Współpracy w zakresie uzgadniania planowanych prac gospodarczych w wyznaczonych lasach o zwiększonej funkcji społecznej,
- Dbamy o lokalne dziedzictwo kulturowe i historyczne poprzez utrzymanie istniejących obiektów oraz organizację wydarzeń edukacyjnych popularyzujących wiedzę o regionie (Bunkier Zielony Pałac, Krzyż z kamieniem św. Huberta, pomnik Szarży pod Krojantami, współpraca z instytucjami oraz organizacjami i stowarzyszeniami historycznymi,
- Prowadzenie edukacji przyrodniczo-leśnej w szkołach w zasięgu terytorialnym nadleśnictwa, w obiektach edukacyjnych oraz w ramach festynów, jarmarków itp.
- Promocja gospodarki leśnej i regionu w lokalnych mediach (prasa, portale internetowe, radio, telewizja)

Współpraca z Gminą Chojnice

Opracowanie artykułu na temat lasów o zwiększonej funkcji społecznej na terenie gminy Chojnice do biuletynu „Aktualności 2024/2025 z Gminy Chojnice”





Współpraca z Radiem Weekend

- **Cykl audycji „Weekend w lesie”** przybliżających słuchaczom pracę leśnika oraz promujących walory przyrodnicze i turystyczne regionu

Od września 2024 r. do końca kwietnia zrealizowano 30 odcinków audycji (w każdy piątek o godz. 8:45)



Nadleśnictwo Rytel



Las Państwowe



Opracowanie mapy turystycznej Nadleśnictwa Rytel

Promocja walorów przyrodniczych, turystycznych i historycznych Nadleśnictwa Rytel i regionu.





Podsumowanie działalności edukacyjnej Nadleśnictwa Rytel w 2024 roku

Podmioty współpracujące z Nadleśnictwem Rytel
w edukacji leśnej w 2024 roku

PODMIOTY WSPÓŁRACUJĄCE z nadleśnictwami	Liczba podmiotów	Liczba wspólnych imprez edukacyjnych
Szkoły	9	5
Pozostałe placówki dydaktyczne	3	0
Ośrodki edukacji ekologicznej	1	0
Parki narodowe i krajobrazowe	2	1
Domy kultury, muzea	2	1
Organizacje pozarządowe	3	2
Kościół	1	1
Podmioty zagraniczne	0	0
MEDIA:		
- prasa	1	0
- radio	1	1
- telewizja	0	0
INNE:		
Samorządy	3	2
Harcerstwo	1	0
Straż Pożarna	1	0
Uniwersytety III Wieku	2	0
Pozostałe	3	1
Suma	33	14



Finanse

Koszty działalności **17 491 215,89 zł**

Przychody **19 998 586,98 zł** (2024 r.)

Wykorzystanie środków Funduszu Leśnego w 2024 r.

Mikoryzacja sadzonek sosny z zakrytym systemem korzeniowym (produkcja kontenerowa Nadleśnictwa Dobrzejewice) - **16 716,00 zł**





	2024	2025
025 – Brusy	55 537	46 901
032 – Chojnice	320 329	265 244
045 – Czersk	224 942	187 463
065 - Tuchola	33 764	28 356
011 – miasto Chojnice	1 923	1 629
suma	636 495	529 593
śr. cena GUS m ³ drewna	327,43 zł/m ³	277,35 zł/m ³
stawka podatku leśnego	72,0346 zł/ha	61,017 zł/ha



podatek od nieruchomości

	2024
025 – Brusy	240
032 – Chojnice	14 027
045 – Czersk	50 691
065 - Tuchola	919
011 – miasto Chojnice	0
suma	65 877

podatek rolny

	2024
025 – Brusy	0
032 – Chojnice	1004
045 – Czersk	101
065 - Tuchola	69
011 – miasto Chojnice	0
suma	1 174

Zagrożenia i przeciwdziałanie zagrożeniom

ROK	Lasy Państwowe					Gmina Leśnictwo
	Liczba pożarów w lasu	Powierzchnia objęta pożarami (ha) w tym:		Średnia pożaru	Straty finansowe (zł)	
		ogółem	ze stratami			
2020	1	0,01	0	0,01	0	gm. Chojnice (L. Krojanty)
2021	3	0,21	0,07	0,07	9 679,44	gm. Chojnice (L. Funka) gm. Czersk (L. Jeziorko, L. Mylof)
2022	1	0,18	0,18	0,18	5 665,11	gm. Chojnice (L. Krojanty)
2023	1	0,01	0	0,01	2 261,90	Gm. Czersk (L. Żukowo)
2024	1	0,25	0,25	0,25	12 949,81	Gm. Czersk (L. Mylof)
2025	1	0,01	0,01	0,01	1 440,04	gm. Chojnice (L. Krojanty)
Razem	8	0,67	0,51	0,08	31 996,30	



Część III












**Co będzie się działo w nadleśnictwie?
plany 2025**

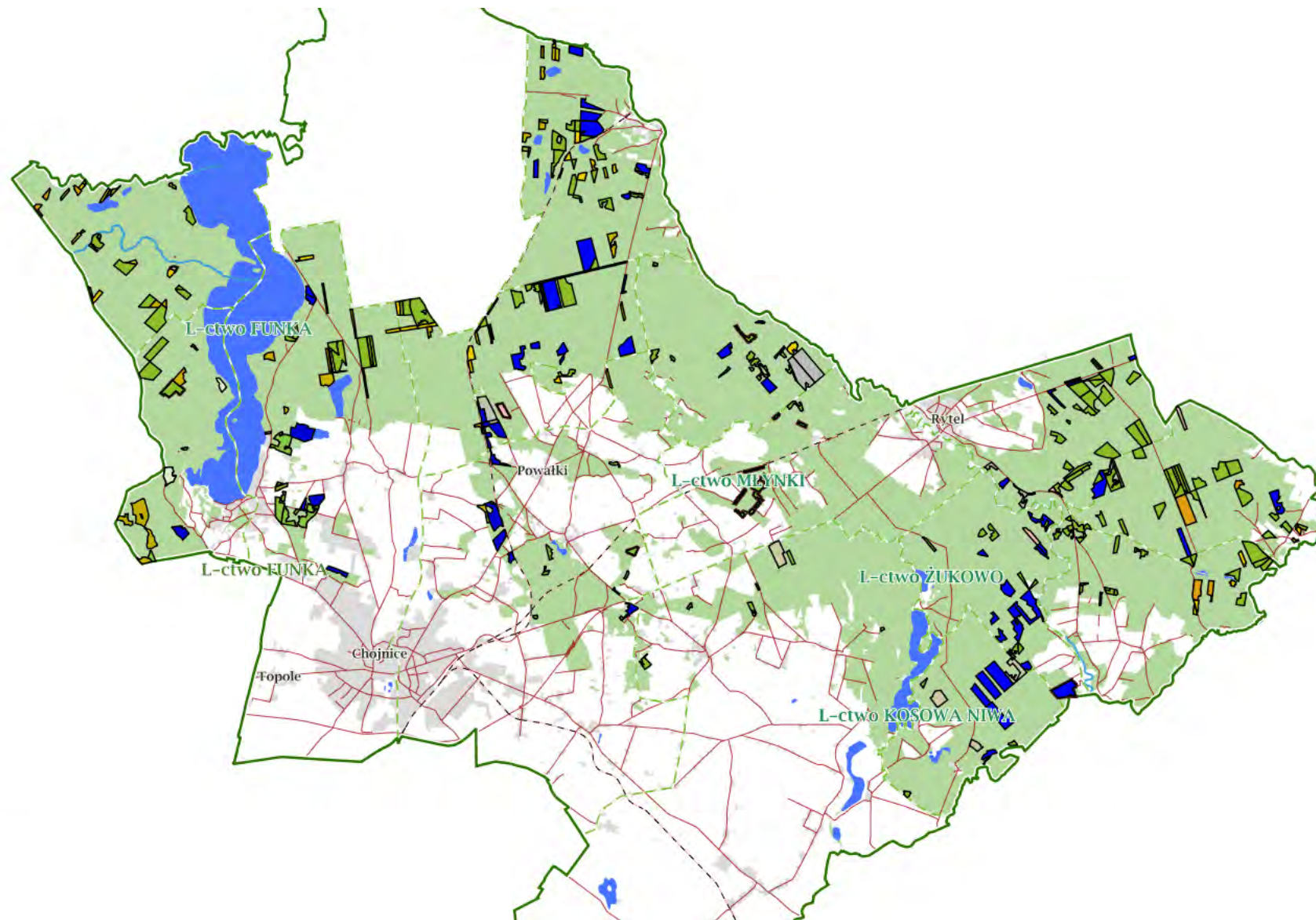


	Ogółem w Nadleśnictwie Rytel [m^3]	w zasięgu gm. Chojnice [m^3]	w zasięgu gm. Czersk [m^3]	w zasięgu gm. Brusy [m^3]	w zasięgu gm. Tuchola [m^3]	w zasięgu miasta Chojnice [m^3]
Użytkowanie rębne	23 325	12 096	6 208	3 010	1 802	209
Użytkowanie przedrębne	29 133	17 696	8 952	1 981	504	
Użytki przygodne	6 142	3 488,17	1 775	584,37	270	24,47
Suma:	58 600	33 280,17	16 935	5 575,37	2 576	233,47

	Ogółem w Nadleśnictwie Rytel [m^3]	w zasięgu gm. Chojnice [m^3]	w zasięgu gm. Czersk [m^3]	w zasięgu gm. Brusy [m^3]	w zasięgu gm. Tuchola [m^3]	w zasięgu miasta Chojnice [m^3]
Drewno wielkowymiarowe	19 202	11 307,17	4 694,85	1 916,43	1 187,31	96,24
Drewno średniowymiarowe	36 296	20 340,74	11 284,11	3 276,78	1 270,8	125,57
Drewno małowymiarowe	2 393,54	1 260,15	738,12	295,1	91,11	9,06
Suma:	58 600	33 280,17	16 935	5 575,37	2 576	233,47



-  uprz., negat., klęsk., sanit.
-  inne uprz.
-  V
-  IV
-  III
-  II
-  I
-  CSS
-  TPP/TPN
-  TWP/TWN
-  CP-P





**Plan
2025 r.
Hodowla lasu**

	Ogółem w Nadleśnictwie Rytel [ha]	w zasięgu gm. Chojnice [ha]	w zasięgu gm. Czersk [ha]	w zasięgu gm. Brusy [ha]	w zasięgu gm. Tuchola [ha]	w zasięgu miasta Chojnice [ha]
Odnowienia	154,31	79,48	57,70	9,26	7,87	0,00
Pielęgnowanie upraw	353,29	10,65	6,19		1,45	0,00
Czyszczenia	448,91	185,43	232,92	5,37	25,19	0,00
Trzebieże	721,49	386,76	239,58	78,86	16,29	0,00
Suma:	1678,00	662,32	536,39	93,49	50,80	0,00



Plan 2025 r. Ochrona lasu

	Ogółem w Nadleśnictwie Rytel	w zasięgu gm. Chojnice	w zasięgu miasta Chojnice	w zasięgu gm. Czersk	w zasięgu gm. Brusy	w zasięgu gm. Tuchola
Ochrona przed zwierzyną	221,6 ha	131,37 ha	0,00	67,22 ha	13,33 ha	9,68 ha
Porządkowanie terenów leśnych (zbieranie śmieci)	167 m ³	109 m ³		45 m ³	8 m ³	5 m ³



Inwestycje planowane na 2025 r.

- Budowa 5 zbiorników p.poż. (50 m³), w tym 4 na terenie gm. Chojnice oraz jeden na terenie gm. Czersk
- Wymiana pieców w leśniczówkach (uchwała antysmogowa)
- Wyłuszcznia Nasion w Klosnowie – dalsze prace związane ze zmniejszeniem kosztów zużycia energii
- Wyłuszcznia Nasion w Klosnowie – dalsze prace związane z przystosowaniem obiektu do udostępnienia zwiedzającym
- Projekt przebudowy drogi leśnej na odcinku Wolność-Kopernica (dok. projektowa 60 000 zł)



Rytel-Dworzec 4, 89-642 Rytel



52 334 18 50



rytel@torun.lasy.gov.pl



www.rytel.torun.lasy.gov.pl



Fb/Nadleśnictwo Rytel



Konsultant ds. społecznych – Waldemar Wencel



Rzecznik prasowy nadleśnictwa – Adrian Talaśka



Dziękuję za uwagę

Łukasz Rutkowski

Nadleśniczy Nadleśnictwa Rytel

Opracowanie:

Adrian Talaśka

st. specjalista Służby Leśnej
ds. stanu posiadania i mapy numerycznej,
rzecznik prasowy Nadleśnictwa Rytel



Projekt nr 1

UCHWAŁA Nr XIII/.../25

RADY MIEJSKIEJ W CZERSKU

z dnia 27 maja 2025 r.

w sprawie wystosowania apelu o podjęcie działań w zakresie zarządzania populacją wilka

Na podstawie art. 7 ust 1 pkt 5 i art. 18 ust. 2 pkt 15 ustawy z dnia 8 marca 1990 r. o samorządzie gminnym (t. j. – Dz. U. z 2024 r., poz. 1465 ze zm.) oraz § 24 ust. 1 Statutu Gminy Czersk stanowiącego załącznik do uchwały nr XIII/151/19 Rady Miejskiej w Czersku z dnia 29 października 2019 r. w sprawie uchwalenia Statutu Gminy Czersk (t. j. – Dz. Urz. Woj. Pom. z 2020 r., poz. 1688 ze zm.)

Rada Miejska uchwała, co następuje:

§ 1.

W trosce o bezpieczeństwo mieszkańców Gminy Czersk występuje się z apelem o pilne podjęcie działań w zakresie zarządzania populacją wilka, stanowiący załącznik do uchwały.

§ 2.

Apel, o którym mowa w § 1. zostanie skierowany do:

- 1) Generalnej Dyrekcji Ochrony Środowiska,
- 2) Ministra Klimatu i Środowiska,
- 3) Wojewody Pomorskiego.

§ 3.

Wykonanie uchwały powierza się Burmistrzowi.

§ 4.

Uchwała wchodzi w życie z dniem podjęcia i podlega ogłoszeniu w Biuletynie Informacji Publicznej.

Wnoszący:

Burmistrz

Daniel Szpręga

Przewodniczący Rady

Przemysław Biesek-Talewski

UZASADNIENIE

Dnia 21 marca 2025 roku do Burmistrza Czerska wpłynęło pismo od sołtysów sołectw: Gotelp, Łubna, Odry, Malachin, Mokre oraz Wieck, dotyczące rosnącego zagrożenia dla mieszkańców, zwierząt domowych i hodowlanych, wynikającego z częstszych przypadków pojawiania się wilków w pobliżu domostw.

Zgodnie z art. 7 ust 1 pkt 1 i 5, art. 18 ust. 2 pkt 15 ustawy z dnia 8 marca 1990 r. o samorządzie gminnym (t. j. – Dz. U. z 2024 r., poz. 1465 ze zm.) gmina wykonuje zadania publiczne w zakresie ochrony zdrowia i środowiska.

Załącznik
do uchwały nr XIII/.../25
Rady Miejskiej w Czersku
z dnia 27 maja 2025 r.

*Wersja opracowana przez Komisję Rolnictwa, Infrastruktury,
Działalności Gospodarczej i Ochrony Środowiska*

**APEL RADY MIEJSKIEJ W CZERSKU
W SPRAWIE PODJĘCIA DZIAŁAŃ W ZAKRESIE ZARZĄDZANIA
POPULACJĄ WILKÓW**

W związku z niebezpieczeństwami, wynikającymi z coraz liczniejszej populacji wilków w Polsce, w tym w regionie Borów Tucholskich, Rada Miejska w Czersku apeluje o podjęcie działań, mających na celu zminimalizowanie ryzyka zagrożenia życia i zdrowia ludzi oraz zmniejszenie skali szkód wyrządzanych przez wilki w gospodarstwach rolnych.

Jako przedstawiciele lokalnej społeczności na co dzień wsłuchujemy się w głosy mieszkańców, którzy coraz częściej sygnalizują problem nadmiernej populacji wilka szarego oraz związane z tym zagrożenia. Wilki, nie zważając na obecność ludzi oraz różnego rodzaju bariery wchodzą na tereny zagospodarowane przez człowieka i atakują nie tylko zwierzęta gospodarskie (m.in. bydło, owce, kozy) i hodowlane (np. daniele), ale również domowe (np. psy i koty). Sytuacja stała się na tyle poważna, że wśród naszych mieszkańców narasta obawa nie tylko o ich mienie, ale także o zdrowie i życie, szczególnie dzieci i osób starszych.

Zdajemy sobie sprawę z konieczności ochrony zagrożonych gatunków zwierząt, do których należą wilki. Dyrektywa siedliskowa Unii Europejskiej przed ponad 30 lat okazała się wyraźnym sukcesem, pomagając ich populacji odbudować się z poziomu bliskiego wyginięcia do ponad 20.000 osobników na całym kontynencie. Z tej liczby ponad 4.000 wilków żyje w Polsce, a na obszarze naszej gminy występuje ich około 30. Jednak tylko w ostatniej dekadzie liczba przedstawicieli tego gatunku w Europie podwoiła się. Ciągła ekspansja wilków, nasilająca się w ostatnich latach, doprowadziła do konieczności sprostania nowym wyzwaniom, w szczególności w odniesieniu do współistnienia tych drapieżników z działalnością człowieka. W całej Unii Europejskiej pojawiły się uzasadnione postulaty rolników i społeczności wiejskich, których bezpośrednio dotyczy rosnąca populacja wilków, o wprowadzenie odpowiednich narzędzi do zarządzania tym gatunkiem. Odpowiadając na oczekiwania obywateli instytucje unijne uznały, że nadszedł czas, aby dostosować przepisy do dzisiejszej rzeczywistości i zrównoważyć wysiłki na rzecz ochrony przyrody z ochroną ludzi i zwierząt hodowlanych.

W dniu 8 maja 2025 r. Parlament Europejski podjął decyzję o zmianie statusu ochrony wilka na poziomie Unii Europejskiej ze „ściśle chronionego” na „chroniony”. Decyzja ta wiąże się z koniecznością dostosowania unijnego prawa do zapisów Konwencji Berneńskiej, która dopuszcza bardziej elastyczne podejście do ochrony tego gatunku. Pozwoli to państwom członkowskim UE na większą swobodę w zarządzaniu populacją wilków, aby zminimalizować skutki ich szybko rosnącej liczebności. Możliwe będzie ograniczenie szkód, jakie powodują te drapieżniki oraz znalezienie rozwiązań umożliwiających zrównoważone zarządzanie zasobami przyrody przy jednoczesnym zapewnieniu bezpieczeństwa ludziom i stabilności produkcji rolnej.

W związku z powyższym wnioskujemy do polskiego rządu o jak najszybsze rozpoczęcie prac nad dostosowaniem krajowego systemu ochrony wilka do zmienionego statusu tego gatunku na poziomie Unii Europejskiej, co umożliwi skuteczne zarządzanie populacją tych zwierząt w Polsce.

URZĄD MIEJSKI
w Czersku

Wp. dnia 2025 -03- 2 1

poczta L.dz. 3458/P/2025

złożone osobiście Podpis

Czersk, dn. 19.03.2025r.

Do Burmistrza Czerska
Pana Daniela Szpręga

Szanowny Panie Burmistrzu,

Zwracamy się do Pana z pilną prośbą o podjęcie natychmiastowych działań w związku z coraz częstszymi przypadkami pojawiania się wilków w pobliżu naszych domostw. Sytuacja ta stanowi poważne zagrożenie dla mieszkańców, ich zwierząt domowych oraz hodowlanych.

W ostatnim czasie odnotowano kilka przypadków ataku wilków na zwierzęta domowe i hodowlane. Drapieżniki te pojawiają się także pomiędzy domami, polując na zwierzęta leśne, co zwiększa ryzyko bezpośredniego kontaktu z ludźmi. Tego rodzaju sytuacje wywołują strach i niepokój wśród mieszkańców, którzy boją się o swoje bezpieczeństwo i mienie. Wielu rolników obawia się wypasania zwierząt z powodu zagrożenia ze strony wilków, co skutkuje ograniczeniem hodowli i zmniejszeniem produkcji rolnej.

W związku z powyższym wnioskujemy o podjęcie skutecznych działań mających na celu rozwiązanie tego problemu, w tym rozważenie możliwości odstraszenia lub przesiedlenia wilków, a w przypadku braku innych skutecznych metod – uzyskania zgody na ich likwidację zgodnie z obowiązującymi przepisami prawa.

Liczymy na szybkie i zdecydowane działania ze strony Pana Burmistrza. Prosimy o informację na temat planowanych działań.

Z poważaniem

Sołtysi Gminy Czersk

SOŁTYS
SOŁECTWA GOTELP
Paweł Zywicki

SOŁECTWO
FLORNA
Sonia Chyba

SOŁTYS
SOŁECTWA ODRY
Beata Pastwa

SOŁTYS
SOŁECTWA MALACHIN
Ewa Ziemann

SOŁTYS
SOŁECTWA WIECK
Weronika Knitter

SOŁTYS
SOŁECTWA MOKRE
Joanna Turzyńska



Projekt nr 2

UCHWAŁA Nr XIII/.../25

RADY MIEJSKIEJ W CZERSKU

z dnia 16 maja 2025 r.

w sprawie zmiany uchwały nr VIII/144/24 w sprawie udzielenia pomocy finansowej Gminie Karsin

Na podstawie art. 10 ust. 2 i art. 18 ust. 1 ustawy z dnia 8 marca 1990 r. o samorządzie gminnym (t. j. – Dz. U. z 2024 r., poz. 1465 ze zm.) oraz art. 220 ust. 1 ustawy z dnia 27 sierpnia 2009 r. o finansach publicznych (t. j. – Dz. U. z 2024 r., poz. 1530 ze zm.)

Rada Miejska uchwala, co następuje:

§ 1.

W treści uchwały nr VIII/144/24 Rady Miejskiej w Czersku z dnia 17 grudnia 2024 r. ulega zmianie § 1, który otrzymuje brzmienie: „Udziela się Gminie Karsin w 2025 roku pomocy finansowej, w formie dotacji celowej, w wysokości 43.000 zł (słownie: czterdzieści trzy tysiące złotych), z przeznaczeniem na działalność grupy tanecznej „Paradise”.

§ 2.

Wykonanie uchwały powierza się Burmistrzowi.

§ 3.

Uchwała wchodzi w życie z dniem podjęcia i podlega ogłoszeniu w Biuletynie Informacji Publicznej.

Wnoszący:

Burmistrz

Daniel Szpręga

Przewodniczący Rady

Przemysław Biesek-Talewski

UZASADNIENIE

Zespół „Paradise” otrzymał nominację do udziału w prestiżowym, międzynarodowym festiwalu „La Costa Musical” w Hiszpanii. W wydarzeniu weźmie udział 45 tancerzy, z czego 23 pochodzi z gminy Czersk. Udział w wydarzeniu jest świetną okazją do prezentacji dorobku i promocji Polski, Pomorza oraz Czerska przed szeroką publicznością europejską. Wyjazd wiąże się ze znaczącymi kosztami, przede wszystkim transportu, w związku z czym zespół wystąpił z prośbą o dodatkowe wsparcie finansowe w wysokości 8.000 tys. zł.



Projekt nr 3

UCHWAŁA Nr XIII/.../25

RADY MIEJSKIEJ W CZERSKU

z dnia 27 maja 2025 r.

w sprawie zmiany uchwały budżetowej na rok 2025

Na podstawie art. 18 ust. 2 pkt 4 i 9 lit. i ustawy z dnia 8 marca 1990 r. o samorządzie gminnym (t. j. – Dz. U. z 2024 r., poz. 1465 ze zm.), art. 211 ust. 1, 2, 3 i 4, art. 212 ust. 1, art. 222 ust. 4, art. 235 ust. 1, 2 i 3 oraz art. 236 ust. 1 i ust. 4 pkt 1 ustawy z dnia 27 sierpnia 2009 r. o finansach publicznych (t. j. – Dz. U. z 2024 r., poz. 1530 ze zm.)

Rada Miejska uchwala, co następuje:

§ 1.

W uchwale nr VIII/143/24 Rady Miejskiej w Czerny z dnia 17 grudnia 2024 r. w sprawie budżetu Gminy Czerny na rok 2025 zmienionej:

- zarządzeniem nr 157/25 Burmistrza Czerny z dnia 15 stycznia 2025 roku,
- zarządzeniem nr 167/25 Burmistrza Czerny z dnia 30 stycznia 2025 roku,
- zarządzeniem nr 170/25 Burmistrza Czerny z dnia 20 lutego 2025 roku,
- uchwałą nr X/156/25 Rady Miejskiej w Czerny z dnia 6 marca 2025 roku,
- zarządzeniem nr 183/25 Burmistrza Czerny z dnia 20 marca 2025 roku,
- zarządzeniem nr 194/25 Burmistrza Czerny z dnia 7 kwietnia 2025 roku,
- uchwałą nr XII/170/25 Rady Miejskiej w Czerny z dnia 29 kwietnia 2025 roku,
- zarządzeniem nr 201/25 Burmistrza Czerny z dnia 30 kwietnia 2025 roku,
- zarządzeniem nr 204/25 Burmistrza Czerny z dnia 14 maja 2025 roku

wprowadza się następujące zmiany:

- 1) w § 1 kwotę dochodów budżetu 166.611.437,22 zł zastępuje się kwotą 166.837.931,01 zł, zgodnie z załącznikiem nr 1 do uchwały, w tym:
 - a) kwotę dochodów bieżących 145.558.510,22 zł zastępuje się kwotą 145.625.587,01 zł,
 - b) kwotę dochodów majątkowych 21.052.927,00 zł zastępuje się kwotą 21.212.344,00 zł,
- 2) w § 2 ust. 1 kwotę wydatków budżetu 180.621.437,22 zł zastępuje się kwotą 180.847.931,01 zł, zgodnie z załącznikiem nr 2 do uchwały, w tym:
 - a) kwotę wydatków bieżących 140.230.655,22 zł zastępuje się kwotą 140.305.332,01 zł,
 - b) kwotę wydatków majątkowych 40.390.782,00 zł zastępuje się kwotą 40.542.599,00 zł,
- 3) załącznik nr 3 zastępuje się załącznikiem nr 3 do uchwały,
- 4) załącznik nr 4 zastępuje się załącznikiem nr 4 do uchwały,
- 5) w § 4 ust. 2 kwotę rezerw celowych w wysokości 1.584.158,00 zł zastępuje się kwotą 1.676.365,00 zł, w tym rezerwę celową na inwestycje w wysokości 22.528,00 zł zastępuje się kwotą 114.735,00 zł,
- 6) w § 6 załącznik nr 11 dotacje udzielane z budżetu gminy zastępuje się załącznikiem nr 6 do uchwały.

ul. Kościuszki 27
89-650 Czerny

tel. (52) 395 48 10
EPUAP:/M_CZERSK/SkrytkaESP

urząd_miejski@czersk.pl
www.czersk.pl

§ 2.

Wykonanie uchwały powierza się Burmistrzowi.

§ 3.

Uchwała wchodzi w życie z dniem podjęcia i podlega ogłoszeniu w Biuletynie Informacji Publicznej.

Wnoszący:
Burmistrz

Daniel Szpręga

Przewodniczący Rady

Przemysław Biesek-Talewski

UZASADNIENIE

Załącznik nr 1 Dochody

Dochody zwiększa się o kwotę 226.493,79 zł z tytułu:

- 1) darowizny od Koła nr 78 Czersk na zarybianie jeziora o kwotę 840 zł,
- 2) pomocy finansowej z Powiatu Chojnickiego na wykonanie odwodnienia łącznika pomiędzy ul. Kościelną i ul. Długą w Łęgu o kwotę 69.000 zł,
- 3) wpływów z części opłaty za zezwolenie na sprzedaż napojów alkoholowych w obrocie hurtowym o kwotę 66.236,79 zł,
- 4) dotacji celowej w ramach programów finansowanych z udziałem środków z europejskich (KPOiZO) na zadanie „Zwiększenie efektywności energetycznej świetlicy wiejskiej w miejscowości Gutowiec” o kwotę 90.417 zł,

Załącznik nr 2 Wydatki

Dział 010 Rolnictwo i łowiectwo

1. Budowa zbiornika retencyjno – infiltracyjnego w Łęgu (PROW) – (-) 700
(rozliczenie zadania)

Dział 050 Rybolówstwo i rybactwo

1. Zarybianie jeziora Ostrowite, koszty jego ochrony i wydawanie zezwoleń na połów ryb – 840
(darowizna)

Dział 600 Transport i łączność

1. Modernizacja pobocza odcinka ul. Łukowskiej w Czersku – 60.000

Dział 758 Różne rozliczenia

1. Rezerwa celowa na realizację zadań inwestycyjnych – 92.207

Dział 801 Oświata i wychowanie

1. Budowa nowego boiska wielofunkcyjnego wraz z zadaszeniem przy Szkole Podstawowej w Gotelciu (Program Olimpia) – 18.000
(wykonanie utwardzenia terenu kostką brukową betonową przy obiekcie oraz przebudowę jego ogrodzenia)
2. Projekt budowy obiektu szatniowo – socjalnego przy rolkowisku przy Szkole Podstawowej nr 1 w Czersku – 14.760
(w związku z planowanym pozyskaniem dofinansowania zewnętrznego na realizację przedmiotowej inwestycji ze środków Ministerstwa Sportu konieczne jest opracowanie dokumentacji projektowej)

Dział 851 Ochrona zdrowia

1. Realizacja Programu Profilaktyki i Rozwiązywania Problemów Alkoholowych (CUS) – 66.236,79

Dział 852 Pomoc społeczna

1. Opracowanie PFU dla budowy budynku z mieszkaniami wspomaganyymi i treningowymi przy ul. Porzeczkowej w Czersku – 6.150
2. Dostawa i montaż podnośnika dla osób niepełnosprawnych przy Dziennym Domu Senior + w Czersku wraz z dokumentacją projektową – 75.000

3. Centrum Reaktywacja (CUS) – (-) 8.272

Dział 853 Pozostałe zadania w zakresie polityki społecznej

1. Projekt EFS „Jesteśmy do usług” (FERS) – 8.272

Dział 900 Gospodarka komunalna i ochrona środowiska

1. Przegląd obszarów i granic aglomeracji Czersk i Rytel (rozliczenie zadania) – (-) 400

2. Budowa sieci wodociągowej w ul. Ziołowej i Grzybowej w Czersku (rozliczenie zadania) – (-) 1.400

3. Wymiana opraw oświetleniowych na LED oraz uzupełnienie oświetlenia na ulicach: Poziomkowej, F. Ceynowy, Długiej, Truskawkowej, Tucholskiej od nr 87 – do granicy miasta), Starego Urzędu, Łąkowej (rezygnacja z realizacji zadania. W związku z planowaną kompleksową wymianą opraw na terenie całej gminy, realizacja zadania staje się bezprzedmiotowa) – (-) 110.000

4. Dopuszczenie Parku Borowiackiego w Czersku w urządzenia rekreacyjne i zabawowe (rozliczenie zadania) – (-) 10.000

5. Dopuszczenie placu zabaw przy świetlicy wiejskiej w Gutowcu (planowany jest zakup urządzenia zabawowego tzw. bocianiego gniazda dla najmłodszych dzieci) – 5.700

Dział 921 Kultura i ochrona dziedzictwa narodowego

1. Opracowanie dokumentacji projektowej budowy świetlicy wiejskiej w Łubnej i Złotowie (uzupełnienie środków po przeprowadzonym postępowaniu przetargowym) – 10.000

2. Pomoc finansowa dla gminy Karsin na działalność Grupy Tanecznej „Paradise” – 8.000
(dofinansowanie wyjazdu zespołu Paradise na prestiżowy, międzynarodowy festiwal "La Costa Musical" w Hiszpanii. Udział w wydarzeniu weźmie udział ok. 45 tancerzy, z czego 23 z gminy Czersk, w trzech grupach wiekowych: dzieci, junior i senior)

3. Odnowienie elewacji i dachu zabytkowej części budynku Szkoły Podstawowej nr 2 im. Jana Pawła II w Czersku (RPOZ) – (-) 7.900
(rozliczenie zadania)

Załącznik nr 3 Plan wydatków majątkowych w 2025 roku

Zwiększono plan wydatków majątkowych o kwotę 151.817 zł.

Załącznik nr 4 Plan dochodów i wydatków na programy i projekty realizowane z udziałem środków pochodzących z Unii Europejskiej

Uaktualniono plan wydatków majątkowych.

Załącznik 5

Plan dotacji z budżetu na 2025 rok

Zwiększono pomoc finansową dla Gminy Karsin na działalność grupy tanecznej „Paradise” o kwotę 8.000 zł.

Dochody załącznik nr 1 do uchwały nr XIII/.../25 Rady Miejskiej w Czersku z dnia 27 maja 2025 roku

w złotych

Dział	Rozdział	§	Nazwa	Plan przed zmianą	Zmniejszenie	Zwiększenie	Plan po zmianach (5+6+7)
1	2	3	4	5	6	7	8
bieżące							
050			Rybołówstwo i rybactwo	15 000,00	0,00	840,00	15 840,00
	05095		Pozostała działalność	0,00	0,00	840,00	840,00
		0960	Wpływy z otrzymanych spadków, zapisów i darowizn w postaci pieniężnej	0,00	0,00	840,00	840,00
756			Dochody od osób prawnych, od osób fizycznych i od innych jednostek nieposiadających osobowości prawnej oraz wydatki związane z ich poborem	72 822 956,97	0,00	66 236,79	72 889 193,76
	75618		Wpływy z innych opłat stanowiących dochody jednostek samorządu terytorialnego na podstawie ustaw	715 000,00	0,00	66 236,79	781 236,79
		0270	Wpływy z części opłaty za zezwolenie na sprzedaż napojów alkoholowych w obrocie hurtowym	0,00	0,00	66 236,79	66 236,79
bieżące razem:				145 558 510,22	0,00	67 076,79	145 625 587,01
			w tym z tytułu dotacji i środków na finansowanie wydatków na realizację zadań finansowanych z udziałem środków, o których mowa w art. 5 ust. 1 pkt 2 i 3	1 220 091,00	0,00	0,00	1 220 091,00
majątkowe							
600			Transport i łączność	5 130 425,00	0,00	69 000,00	5 199 425,00
	60016		Drogi publiczne gminne	5 130 425,00	0,00	69 000,00	5 199 425,00
		6300	Dotacja celowa otrzymana z tytułu pomocy finansowej udzielanej między jednostkami samorządu terytorialnego na dofinansowanie własnych zadań inwestycyjnych i zakupów inwestycyjnych	1 380 425,00	0,00	69 000,00	1 449 425,00
758			Różne rozliczenia	2 894 520,00	0,00	90 417,00	2 984 937,00
	75867		Krajowy Plan Odbudowy	2 894 520,00	0,00	90 417,00	2 984 937,00
		6257	Dotacja celowa w ramach programów finansowych z udziałem środków europejskich oraz środków, o których mowa w art. 5 ust. 3 pkt 5 lit. a i b ustawy, lub płatności w ramach budżetu środków europejskich, realizowanych przez jednostki samorządu terytorialnego	2 424 537,00	0,00	90 417,00	2 514 954,00
majątkowe razem:				21 052 927,00	0,00	159 417,00	21 212 344,00
			w tym z tytułu dotacji i środków na finansowanie wydatków na realizację zadań finansowanych z udziałem środków, o których mowa w art. 5 ust. 1 pkt 2 i 3	3 854 067,00	0,00	90 417,00	3 944 484,00

Ogółem:		166 611 437,22	0,00	226 493,79	166 837 931,01
	w tym z tytułu dotacji i środków na finansowanie wydatków na realizację zadań finansowanych z udziałem środków, o których mowa w art. 5 ust. 1 pkt 2 i 3	5 074 158,00	0,00	90 417,00	5 164 575,00

(* kol 2 do wykorzystania fakultatywnego)

Wydatki załącznik nr 2 do uchwały nr XIII/.../25 Rady Miejskiej w Czersku z dnia 27 maja 2025 roku

Dział	Rozdział	§ / grupa	Nazwa	Plan	Z tego:															
					Wydatki bieżące	wydatki jednostek budżetowych	z tego:		z tego:					Wydatki majątkowe	z tego:					
							wynagrodzenia i składki od nich naliczane	wydatki związane z realizacją ich statutowych zadań;	dotacje na zadania bieżące	świadczenia na rzecz osób fizycznych;	wydatki na programy finansowane z udziałem środków, o których mowa w art. 5 ust. 1 pkt 2 i 3	wyплаты z tytułu poręczeń i gwarancji	obsługa długu		inwestycje i zakupy inwestycyjne	w tym:				
																na programy finansowane z udziałem środków, o których mowa w art. 5 ust. 1 pkt 2 i 3,	zakup i objęcie akcji i udziałów	Wniesienie wkładów do spółek prawa handlowego		
1	2	3	4	5	6	7	8	9	10	11	12	13	14	15	16	17	18	19		
010			Rolnictwo i łowiectwo	przed zmianą	1 164 356,60	701 387,60	701 387,60	7 401,56	693 986,04	0,00	0,00	0,00	0,00	0,00	462 969,00	462 969,00	175 589,00	0,00	0,00	
				zmniejszenie	-700,00	0,00	0,00	0,00	0,00	0,00	0,00	0,00	0,00	0,00	0,00	-700,00	-700,00	-700,00	0,00	0,00
				zwiększenie	0,00	0,00	0,00	0,00	0,00	0,00	0,00	0,00	0,00	0,00	0,00	0,00	0,00	0,00	0,00	0,00
				po zmianach	1 163 656,60	701 387,60	701 387,60	7 401,56	693 986,04	0,00	0,00	0,00	0,00	0,00	462 269,00	462 269,00	174 889,00	0,00	0,00	
	01008		Melioracje wodne	przed zmianą	270 589,00	15 000,00	15 000,00	0,00	15 000,00	0,00	0,00	0,00	0,00	0,00	255 589,00	255 589,00	175 589,00	0,00	0,00	
				zmniejszenie	-700,00	0,00	0,00	0,00	0,00	0,00	0,00	0,00	0,00	0,00	-700,00	-700,00	-700,00	0,00	0,00	
				zwiększenie	0,00	0,00	0,00	0,00	0,00	0,00	0,00	0,00	0,00	0,00	0,00	0,00	0,00	0,00	0,00	
				po zmianach	269 889,00	15 000,00	15 000,00	0,00	15 000,00	0,00	0,00	0,00	0,00	0,00	254 889,00	254 889,00	174 889,00	0,00	0,00	
	050		Rybolówstwo i rybactwo	przed zmianą	3 000,00	3 000,00	3 000,00	0,00	3 000,00	0,00	0,00	0,00	0,00	0,00	0,00	0,00	0,00	0,00	0,00	
				zmniejszenie	0,00	0,00	0,00	0,00	0,00	0,00	0,00	0,00	0,00	0,00	0,00	0,00	0,00	0,00	0,00	
				zwiększenie	840,00	840,00	840,00	0,00	840,00	0,00	0,00	0,00	0,00	0,00	0,00	0,00	0,00	0,00	0,00	
				po zmianach	3 840,00	3 840,00	3 840,00	0,00	3 840,00	0,00	0,00	0,00	0,00	0,00	0,00	0,00	0,00	0,00	0,00	0,00
	05095		Pozostała działalność	przed zmianą	3 000,00	3 000,00	3 000,00	0,00	3 000,00	0,00	0,00	0,00	0,00	0,00	0,00	0,00	0,00	0,00	0,00	
				zmniejszenie	0,00	0,00	0,00	0,00	0,00	0,00	0,00	0,00	0,00	0,00	0,00	0,00	0,00	0,00	0,00	
				zwiększenie	840,00	840,00	840,00	0,00	840,00	0,00	0,00	0,00	0,00	0,00	0,00	0,00	0,00	0,00	0,00	
				po zmianach	3 840,00	3 840,00	3 840,00	0,00	3 840,00	0,00	0,00	0,00	0,00	0,00	0,00	0,00	0,00	0,00	0,00	0,00
600			Transport i łączność	przed zmianą	16 798 351,00	3 064 329,00	3 064 329,00	0,00	3 064 329,00	0,00	0,00	0,00	0,00	0,00	13 734 022,00	13 734 022,00	0,00	0,00	0,00	
				zmniejszenie	0,00	0,00	0,00	0,00	0,00	0,00	0,00	0,00	0,00	0,00	0,00	0,00	0,00	0,00	0,00	
				zwiększenie	60 000,00	0,00	0,00	0,00	0,00	0,00	0,00	0,00	0,00	0,00	0,00	60 000,00	60 000,00	0,00	0,00	
				po zmianach	16 858 351,00	3 064 329,00	3 064 329,00	0,00	3 064 329,00	0,00	0,00	0,00	0,00	0,00	13 794 022,00	13 794 022,00	0,00	0,00	0,00	
	60016		Drogi publiczne gminne	przed zmianą	15 243 522,00	1 665 650,00	1 665 650,00	0,00	1 665 650,00	0,00	0,00	0,00	0,00	0,00	13 577 872,00	13 577 872,00	0,00	0,00	0,00	
				zmniejszenie	0,00	0,00	0,00	0,00	0,00	0,00	0,00	0,00	0,00	0,00	0,00	0,00	0,00	0,00	0,00	
				zwiększenie	60 000,00	0,00	0,00	0,00	0,00	0,00	0,00	0,00	0,00	0,00	0,00	60 000,00	60 000,00	0,00	0,00	
				po zmianach	15 303 522,00	1 665 650,00	1 665 650,00	0,00	1 665 650,00	0,00	0,00	0,00	0,00	0,00	13 637 872,00	13 637 872,00	0,00	0,00	0,00	
758			Różne rozliczenia	przed zmianą	2 091 748,00	2 069 220,00	2 069 220,00	0,00	2 069 220,00	0,00	0,00	0,00	0,00	0,00	22 528,00	22 528,00	0,00	0,00	0,00	
				zmniejszenie	0,00	0,00	0,00	0,00	0,00	0,00	0,00	0,00	0,00	0,00	0,00	0,00	0,00	0,00	0,00	
				zwiększenie	92 207,00	0,00	0,00	0,00	0,00	0,00	0,00	0,00	0,00	0,00	0,00	92 207,00	92 207,00	0,00	0,00	
				po zmianach	2 183 955,00	2 069 220,00	2 069 220,00	0,00	2 069 220,00	0,00	0,00	0,00	0,00	0,00	114 735,00	114 735,00	0,00	0,00	0,00	
	75818		Rezerwy ogólne i celowe	przed zmianą	2 091 748,00	2 069 220,00	2 069 220,00	0,00	2 069 220,00	0,00	0,00	0,00	0,00	0,00	22 528,00	22 528,00	0,00	0,00	0,00	
				zmniejszenie	0,00	0,00	0,00	0,00	0,00	0,00	0,00	0,00	0,00	0,00	0,00	0,00	0,00	0,00	0,00	
				zwiększenie	92 207,00	0,00	0,00	0,00	0,00	0,00	0,00	0,00	0,00	0,00	0,00	92 207,00	92 207,00	0,00	0,00	
				po zmianach	2 183 955,00	2 069 220,00	2 069 220,00	0,00	2 069 220,00	0,00	0,00	0,00	0,00	0,00	114 735,00	114 735,00	0,00	0,00	0,00	
801			Oświata i wychowanie	przed zmianą	68 232 833,00	57 150 630,00	51 825 425,00	41 763 243,00	10 062 182,00	4 468 436,00	856 769,00	0,00	0,00	0,00	11 082 203,00	11 082 203,00	0,00	0,00	0,00	
				zmniejszenie	0,00	0,00	0,00	0,00	0,00	0,00	0,00	0,00	0,00	0,00	0,00	0,00	0,00	0,00	0,00	
				zwiększenie	32 760,00	0,00	0,00	0,00	0,00	0,00	0,00	0,00	0,00	0,00	0,00	32 760,00	32 760,00	0,00	0,00	
				po zmianach	68 265 593,00	57 150 630,00	51 825 425,00	41 763 243,00	10 062 182,00	4 468 436,00	856 769,00	0,00	0,00	0,00	11 114 963,00	11 114 963,00	0,00	0,00	0,00	
	80101		Szkoły podstawowe	przed zmianą	41 394 293,00	30 762 090,00	27 936 511,00	24 475 904,00	3 460 607,00	2 214 646,00	610 933,00	0,00	0,00	0,00	10 632 203,00	10 632 203,00	0,00	0,00	0,00	
				zmniejszenie	0,00	0,00	0,00	0,00	0,00	0,00	0,00	0,00	0,00	0,00	0,00	0,00	0,00	0,00	0,00	
				zwiększenie	32 760,00	0,00	0,00	0,00	0,00	0,00	0,00	0,00	0,00	0,00	0,00	32 760,00	32 760,00	0,00	0,00	
				po zmianach	41 427 053,00	30 762 090,00	27 936 511,00	24 475 904,00	3 460 607,00	2 214 646,00	610 933,00	0,00	0,00	0,00	10 664 963,00	10 664 963,00	0,00	0,00	0,00	
851			Ochrona zdrowia	przed zmianą	929 426,00	929 426,00	813 326,00	391 031,00	422 295,00	115 000,00	1 100,00	0,00	0,00	0,00	0,00	0,00	0,00	0,00	0,00	
				zmniejszenie	0,00	0,00	0,00	0,00	0,00	0,00	0,00	0,00	0,00	0,00	0,00	0,00	0,00	0,00	0,00	
				zwiększenie	66 236,79	66 236,79	66 236,79	15 000,00	51 236,79	0,00	0,00	0,00	0,00	0,00	0,00	0,00	0,00	0,00	0,00	
				po zmianach	995 662,79	995 662,79	879 562,79	406 031,00	473 531,79	115 000,00	1 100,00	0,00	0,00	0,00	0,00	0,00	0,00	0,00	0,00	0,00

Dział	Rozdział	§ / grupa	Nazwa	Plan	Z tego:																
					Wydatki bieżące	z tego:			z tego:					Wydatki majątkowe	z tego:						
						wydatki jednostek budżetowych	wynagrodzenia i składki od nich naliczane	wydatki związane z realizacją ich statutowych zadań;	dotacje na zadania bieżące	świadczenia na rzecz osób fizycznych;	wydatki na programy finansowane z udziałem środków, o których mowa w art. 5 ust. 1 pkt 2 i 3	wypłaty z tytułu poręczeń i gwarancji	obsługa długu		inwestycje i zakupy inwestycyjne	w tym:					
																na programy finansowane z udziałem środków, o których mowa w art. 5 ust. 1 pkt 2 i 3,	zakup i objęcie akcji i udziałów	Wniesienie wkładów do spółek prawa handlowego			
1	2	3	4	5	6	7	8	9	10	11	12	13	14	15	16	17	18	19			
85154			Przeciwdziałanie alkoholizmowi	przed zmianą	661 426,00	661 426,00	545 326,00	386 831,00	158 495,00	115 000,00	1 100,00	0,00	0,00	0,00	0,00	0,00	0,00	0,00	0,00		
				zmniejszenie	0,00	0,00	0,00	0,00	0,00	0,00	0,00	0,00	0,00	0,00	0,00	0,00	0,00	0,00	0,00	0,00	
				zwiększenie	66 236,79	66 236,79	66 236,79	15 000,00	51 236,79	0,00	0,00	0,00	0,00	0,00	0,00	0,00	0,00	0,00	0,00	0,00	0,00
				po zmianach	727 662,79	727 662,79	611 562,79	401 831,00	209 731,79	115 000,00	1 100,00	0,00	0,00	0,00	0,00	0,00	0,00	0,00	0,00	0,00	0,00
852			Pomoc społeczna	przed zmianą	13 252 745,29	13 029 131,29	9 873 606,35	4 995 595,00	4 878 011,35	10 000,00	3 145 524,94	0,00	0,00	0,00	0,00	223 614,00	223 614,00	0,00	0,00		
				zmniejszenie	-8 272,00	-8 272,00	-8 272,00	0,00	-8 272,00	0,00	0,00	0,00	0,00	0,00	0,00	0,00	0,00	0,00	0,00	0,00	
				zwiększenie	81 150,00	0,00	0,00	0,00	0,00	0,00	0,00	0,00	0,00	0,00	0,00	0,00	81 150,00	81 150,00	0,00	0,00	
				po zmianach	13 325 623,29	13 020 859,29	9 865 334,35	4 995 595,00	4 869 739,35	10 000,00	3 145 524,94	0,00	0,00	0,00	0,00	0,00	304 764,00	304 764,00	0,00	0,00	
85220			Jednostki specjalistycznego poradnictwa, mieszkania chronione i ośrodki interwencji kryzysowej	przed zmianą	72 440,00	72 440,00	72 440,00	0,00	72 440,00	0,00	0,00	0,00	0,00	0,00	0,00	0,00	0,00	0,00	0,00		
				zmniejszenie	0,00	0,00	0,00	0,00	0,00	0,00	0,00	0,00	0,00	0,00	0,00	0,00	0,00	0,00	0,00		
				zwiększenie	6 150,00	0,00	0,00	0,00	0,00	0,00	0,00	0,00	0,00	0,00	0,00	0,00	6 150,00	6 150,00	0,00	0,00	
				po zmianach	78 590,00	72 440,00	72 440,00	0,00	72 440,00	0,00	0,00	0,00	0,00	0,00	0,00	0,00	6 150,00	6 150,00	0,00	0,00	
85295			Pozostała działalność	przed zmianą	1 417 590,00	1 417 590,00	1 381 790,00	854 401,00	527 389,00	10 000,00	25 800,00	0,00	0,00	0,00	0,00	0,00	0,00	0,00	0,00		
				zmniejszenie	-8 272,00	-8 272,00	-8 272,00	0,00	-8 272,00	0,00	0,00	0,00	0,00	0,00	0,00	0,00	0,00	0,00	0,00	0,00	
				zwiększenie	75 000,00	0,00	0,00	0,00	0,00	0,00	0,00	0,00	0,00	0,00	0,00	0,00	75 000,00	75 000,00	0,00	0,00	
				po zmianach	1 484 318,00	1 409 318,00	1 373 518,00	854 401,00	519 117,00	10 000,00	25 800,00	0,00	0,00	0,00	0,00	0,00	75 000,00	75 000,00	0,00	0,00	
853			Pozostałe zadania w zakresie polityki społecznej	przed zmianą	1 509 231,00	1 509 231,00	195 140,00	6 640,00	188 500,00	43 000,00	0,00	1 271 091,00	0,00	0,00	0,00	0,00	0,00	0,00	0,00		
				zmniejszenie	0,00	0,00	0,00	0,00	0,00	0,00	0,00	0,00	0,00	0,00	0,00	0,00	0,00	0,00	0,00		
				zwiększenie	8 272,00	8 272,00	0,00	0,00	0,00	0,00	0,00	0,00	0,00	8 272,00	0,00	0,00	0,00	0,00	0,00	0,00	
				po zmianach	1 517 503,00	1 517 503,00	195 140,00	6 640,00	188 500,00	43 000,00	0,00	1 279 363,00	0,00	0,00	0,00	0,00	0,00	0,00	0,00	0,00	
85395			Pozostała działalność	przed zmianą	1 509 231,00	1 509 231,00	195 140,00	6 640,00	188 500,00	43 000,00	0,00	1 271 091,00	0,00	0,00	0,00	0,00	0,00	0,00	0,00		
				zmniejszenie	0,00	0,00	0,00	0,00	0,00	0,00	0,00	0,00	0,00	0,00	0,00	0,00	0,00	0,00	0,00		
				zwiększenie	8 272,00	8 272,00	0,00	0,00	0,00	0,00	0,00	0,00	0,00	8 272,00	0,00	0,00	0,00	0,00	0,00	0,00	
				po zmianach	1 517 503,00	1 517 503,00	195 140,00	6 640,00	188 500,00	43 000,00	0,00	1 279 363,00	0,00	0,00	0,00	0,00	0,00	0,00	0,00	0,00	
900			Gospodarka komunalna i ochrona środowiska	przed zmianą	15 194 521,00	11 496 203,00	11 454 203,00	319 025,00	11 135 178,00	42 000,00	0,00	0,00	0,00	0,00	0,00	3 698 318,00	3 698 318,00	0,00	0,00		
				zmniejszenie	-116 100,00	-400,00	-400,00	0,00	-400,00	0,00	0,00	0,00	0,00	0,00	0,00	0,00	-115 700,00	-115 700,00	0,00	0,00	
				zwiększenie	0,00	0,00	0,00	0,00	0,00	0,00	0,00	0,00	0,00	0,00	0,00	0,00	0,00	0,00	0,00		
				po zmianach	15 078 421,00	11 495 803,00	11 453 803,00	319 025,00	11 134 778,00	42 000,00	0,00	0,00	0,00	0,00	0,00	0,00	3 582 618,00	3 582 618,00	0,00	0,00	
90001			Gospodarka ściekowa i ochrona wód	przed zmianą	603 725,00	327 315,00	327 315,00	0,00	327 315,00	0,00	0,00	0,00	0,00	0,00	0,00	276 410,00	276 410,00	0,00	0,00		
				zmniejszenie	-1 800,00	-400,00	-400,00	0,00	-400,00	0,00	0,00	0,00	0,00	0,00	0,00	0,00	-1 400,00	-1 400,00	0,00	0,00	
				zwiększenie	0,00	0,00	0,00	0,00	0,00	0,00	0,00	0,00	0,00	0,00	0,00	0,00	0,00	0,00	0,00		
				po zmianach	601 925,00	326 915,00	326 915,00	0,00	326 915,00	0,00	0,00	0,00	0,00	0,00	0,00	0,00	275 010,00	275 010,00	0,00	0,00	
90015			Oświetlenie ulic, placów i dróg	przed zmianą	3 001 186,00	2 482 693,00	2 482 693,00	0,00	2 482 693,00	0,00	0,00	0,00	0,00	0,00	0,00	518 493,00	518 493,00	0,00	0,00		
				zmniejszenie	-110 000,00	0,00	0,00	0,00	0,00	0,00	0,00	0,00	0,00	0,00	0,00	0,00	-110 000,00	-110 000,00	0,00	0,00	
				zwiększenie	0,00	0,00	0,00	0,00	0,00	0,00	0,00	0,00	0,00	0,00	0,00	0,00	0,00	0,00	0,00		
				po zmianach	2 891 186,00	2 482 693,00	2 482 693,00	0,00	2 482 693,00	0,00	0,00	0,00	0,00	0,00	0,00	0,00	408 493,00	408 493,00	0,00	0,00	
90095			Pozostała działalność	przed zmianą	675 807,00	236 628,00	236 628,00	13 550,00	223 078,00	0,00	0,00	0,00	0,00	0,00	0,00	439 179,00	439 179,00	0,00	0,00		
				zmniejszenie	-4 300,00	0,00	0,00	0,00	0,00	0,00	0,00	0,00	0,00	0,00	0,00	0,00	-4 300,00	-4 300,00	0,00	0,00	
				zwiększenie	0,00	0,00	0,00	0,00	0,00	0,00	0,00	0,00	0,00	0,00	0,00	0,00	0,00	0,00	0,00		
				po zmianach	671 507,00	236 628,00	236 628,00	13 550,00	223 078,00	0,00	0,00	0,00	0,00	0,00	0,00	0,00	434 879,00	434 879,00	0,00	0,00	
921			Kultura i ochrona dziedzictwa narodowego	przed zmianą	8 881 164,00	4 364 867,00	4 04 867,00	25 000,00	379 867,00	3 960 000,00	0,00	0,00	0,00	0,00	0,00	4 516 297,00	4 516 297,00	2 383 297,00	0,00		
				zmniejszenie	-7 900,00	0,00	0,00	0,00	0,00	0,00	0,00	0,00	0,00	0,00	0,00	0,00	-7 900,00	-7 900,00	0,00	0,00	
				zwiększenie	18 000,00	8 000,00	0,00	0,00	0,00	0,00	0,00	8 000,00	0,00	0,00	0,00	0,00	10 000,00	10 000,00	0,00	0,00	
				po zmianach	8 891 264,00	4 372 867,00	4 04 867,00	25 000,00	379 867,00	3 968 000,00	0,00	0,00	0,00	0,00	0,00	0,00	4 518 397,00	4 518 397,00	2 383 297,00	0,00	
92105			Pozostałe zadania w zakresie kultury	przed zmianą	1 604 832,00	395 167,00	395 167,00	25 000,00	370 167,00	0,00	0,00	0,00	0,00	0,00	0,00	1 209 665,00	1 209 665,00	1 119 665,00	0,00		
				zmniejszenie	0,00	0,00	0,00	0,00	0,00	0,00	0,00	0,00	0,00	0,00	0,00	0,00	0,00	0,00	0,00		
				zwiększenie	10 000,00	0,00	0,00	0,00	0,00	0,00	0,00	0,00	0,00	0,00	0,00	0,00	10 000,00	10 000,00	0,00	0,00	
				po zmianach	1 614 832,00	395 167,00	395 167,00	25 000,00	370 167,00	0,00	0,00	0,00	0,00	0,00	0,00	0,00	1 219 665,00	1 219 665,00	1 119 665,00	0,00	

Dział	Rozdział	§ / grupa	Nazwa	Plan	Z tego:														
					Wydatki bieżące	z tego:				dotacje na zadania bieżące	świadczenia na rzecz osób fizycznych;	wydatki na programy finansowane z udziałem środków, o których mowa w art. 5 ust. 1 pkt 2 i 3	wyплаты z tytułu poręczeń i gwarancji	obsługa długu	Wydatki majątkowe	z tego:			
						wydatki jednostek budżetowych	wynagrodzenia i składki od nich naliczane	wydatki związane z realizacją ich statutowych zadań;	inwestycje i zakupy inwestycyjne							w tym: na programy finansowane z udziałem środków, o których mowa w art. 5 ust. 1 pkt 2 i 3,	zakup i objęcie akcji i udziałów	Wniesienie wkładów do spółek prawa handlowego	
1	2	3	4	5	6	7	8	9	10	11	12	13	14	15	16	17	18	19	
	92109		Domy i ośrodki kultury, świetlice i kluby	przed zmianą	5 013 332,00	3 554 700,00	9 700,00	0,00	9 700,00	3 545 000,00	0,00	0,00	0,00	0,00	1 458 632,00	1 458 632,00	1 263 632,00	0,00	0,00
				zmniejszenie	0,00	0,00	0,00	0,00	0,00	0,00	0,00	0,00	0,00	0,00	0,00	0,00	0,00	0,00	0,00
				zwiększenie	8 000,00	8 000,00	0,00	0,00	0,00	8 000,00	0,00	0,00	0,00	0,00	0,00	0,00	0,00	0,00	0,00
				po zmianach	5 021 332,00	3 562 700,00	9 700,00	0,00	9 700,00	3 553 000,00	0,00	0,00	0,00	0,00	1 458 632,00	1 458 632,00	1 263 632,00	0,00	0,00
	92120		Ochrona zabytków i opieka nad zabytkami	przed zmianą	1 818 000,00	0,00	0,00	0,00	0,00	0,00	0,00	0,00	0,00	0,00	1 818 000,00	1 818 000,00	0,00	0,00	0,00
				zmniejszenie	-7 900,00	0,00	0,00	0,00	0,00	0,00	0,00	0,00	0,00	0,00	-7 900,00	-7 900,00	0,00	0,00	0,00
				zwiększenie	0,00	0,00	0,00	0,00	0,00	0,00	0,00	0,00	0,00	0,00	0,00	0,00	0,00	0,00	0,00
				po zmianach	1 810 100,00	0,00	0,00	0,00	0,00	0,00	0,00	0,00	0,00	0,00	1 810 100,00	1 810 100,00	0,00	0,00	0,00
Wydatki razem:				przed zmianą	180 621 437,22	140 230 655,22	104 610 182,28	63 119 798,89	41 490 383,39	9 233 436,00	21 123 370,94	1 563 666,00	0,00	3 700 000,00	40 390 782,00	40 390 782,00	4 215 939,00	0,00	0,00
				zmniejszenie	-132 972,00	-8 672,00	-8 672,00	0,00	-8 672,00	0,00	0,00	0,00	0,00	0,00	-124 300,00	-124 300,00	-700,00	0,00	0,00
				zwiększenie	359 465,79	83 348,79	67 076,79	15 000,00	52 076,79	8 000,00	0,00	8 272,00	0,00	0,00	276 117,00	276 117,00	0,00	0,00	0,00
				po zmianach	180 847 931,01	140 305 332,01	104 668 587,07	63 134 798,89	41 533 788,18	9 241 436,00	21 123 370,94	1 571 938,00	0,00	3 700 000,00	40 542 599,00	40 542 599,00	4 215 239,00	0,00	0,00

Załącznik nr 3
do uchwały nr/25
Rady Miejskiej w Czersku
z dnia 27 maja 2025 roku

Wydatki majątkowe w roku 2025
I. Plan wydatków inwestycyjnych w roku 2025

Dział	Rozdział	Nazwa zadania	Zmiana (-) / +	Plan po zmianie
1	2	3	4	5
010		Rolnictwo i leśnictwo	(-) 700,00	332 269,00
	01008	Melioracje wodne	(-) 700,00	254 889,00
	1.	Budowa kanału tłoczego pomiędzy zbiornikiem retencyjnym a rowem melioracyjnym w Lubnej - etap II - budowa przepompowni wód deszczowych		80 000,00
	2.	Budowa zbiornika retencyjno - infiltracyjnego w Łęgu (PROW)	(-) 700,00	174 889,00
	01043	Infrastruktura wodociągowa wsi		33 690,00
	1.	Rozbudowa sieci wodociągowej w Solectwie Zapędowo		30 000,00
	2.	Aktualizacja kosztorysów dla budowy sieci kanalizacyjnej na terenie gminy na potrzeby złożenia wniosku o dofinansowanie		3 690,00
	01044	Infrastruktura sanitacyjna wsi		43 690,00
	1.	Budowa sieci kanalizacyjnej w Wądołach przy ul. Leśnej		40 000,00
	2.	Aktualizacja kosztorysów dla budowy sieci kanalizacyjnej na terenie gminy na potrzeby złożenia wniosku o dofinansowanie		3 690,00
600		Transport i łączność	60 000,00	13 794 022,00
	60013	Drogi publiczne wojewódzkie		6 150,00
	1.	Opracowanie projektu doświetlenia przejścia dla pieszych ul. Targowej w Czersku przy Domu Kultury		6 150,00
	60016	Drogi publiczne gminne	60 000,00	13 637 872,00
	1.	Budowa odwodnienia łącznika ul. Kościelnej i ul. Długiej w Łęgu		243 000,00
	2.	Modernizacja dróg - fundusz osiedlowy		89 000,00
	3.	Modernizacja dróg - fundusz sołecki		313 561,00
	4.	Fundusz drogowy Solectwo Rytel - Utwardzenie płytami YOMB ul. Piaskowej w Rytle		83 729,00
	5.	Budowa drogi Krzyż - Sienica - Malachin etap I - wkład własny gminy Czersk do Związku Gmin "W Sercu Borów Tucholskich"		139 086,00
	6.	Modernizacja odcinka chodnika w ul. Przytorowej w Czersku		10 000,00
	7.	Opracowanie dokumentacji projektowej przystanku autobusowego i przejścia dla pieszych przy drodze Lubna - Malachin (skrzyżowania z ul. Słoneczną)		10 000,00
	8.	Budowa ulic w Czersku i Rytle - etap I (RFRD)		2 800 000,00
	9.	Projekt przebudowy ulic Świerkowej, Kasztanowej, Leszczynowej, Wiśniowej i odcinka Generała Bema w Czersku		100 000,00
	10.	Utwardzenie płytami YOMB kolejnego odcinka drogi w miejscowości Lubna, w rejonie posesji nr6-8 (CzBo)		40 000,00
	11.	Przebudowa układu komunikacyjnego w centrum Czerska (RFRD, RPIS)		3 763 000,00
	12.	Przebudowa ulic w Czersku w obrębie skrzyżowań: ul. Starego Urzędu z ul. Łosińską, ul. Czerwonych Maków i ul. Tucholską oraz ul. Wyzwolenia z ul. Tucholską (RFRD)		3 916 868,00
	13.	Utwardzenie płytami YOMB kolejnego odcinka ul. Floriana Ceynowy w Czersku (CzBo)		60 000,00
	14.	Solectwo Złotowo - fundusz drogowy		7 778,00
	15.	Utwardzenie płytami YOMB kolejnego odcinka ul. Zawadzkiej w Odrach (CzBo)		40 000,00
	16.	Utwardzenie płytami YOMB odcinka drogi dojazdowej do parkingu przy świetlicy wiejskiej w Krzyżu (CzBo)		40 000,00
	17.	Utwardzenie płytami YOMB odcinka drogi Złe Mięso - Lipki Dolne (CzBo)		40 000,00
	18.	Wykonanie zatoki parkingowej przy ul. Ostrowskiej w Rytle w rejonie stadionu		20 000,00
	19.	Budowa i modernizacja dróg		1 405 000,00
	20.	Opracowanie dokumentacji projektowej przebudowy drogi nr 224137G w Gotelpiu (od posesji nr 35 i 36 w kierunku centrum wsi)		50 000,00
	21.	Opracowanie dokumentacji projektowej przebudowy ulic Słonecznej i Brzozowej w Czersku		40 000,00
	22.	Utwardzenie płytami YOMB odcinka drogi w Odrach – Wyb. pod Miedzno		100 000,00
	23.	Poszerzenie jezdni drogi do centrum Będźmierowic, etap II		130 000,00
	24.	Aktualizacja projektu przebudowy budynku dworca PKP w Czersku - etap II (m.in.. Projekty techniczne, wykonawcze, branżowe)		86 100,00
	25.	Studium wykonalności dla projektów dofinansowanych ze środków zewnętrznych		50 750,00
	26.	Modernizacja pobocza odcinka ul. Łukowskiej w Czersku	60 000,00	60 000,00
	60017	Drogi wewnętrzne		100 000,00
	1.	Budowa dróg transportu rolnego - wkład własny		100 000,00
	60020	Funkcjonowanie przystanków komunikacyjnych		50 000,00
	1.	Zakup wiat przystankowych (m.in. Złotowo oraz wzdłuż drogi powiatowej do Śliwic)		50 000,00
630		Turystyka		270 430,00
	63095	Pozostała działalność		270 430,00
	1.	Modernizacja ścieżki rowerowej Czersk - Rytel		100 000,00
	2.	Wykonanie studium wykonalności dotyczące zagospodarowania jeziora Ostrowite		20 000,00
	3.	Zagospodarowanie terenu nad jeziorem Ostrowite - dokumentacja		50 430,00
	4.	Wykonanie dokumentacji projektowej dla zadania związanego z zagospodarowaniem szlaków kajakowych na terenie Gminy Czersk		100 000,00

700		Gospodarka mieszkaniowa		4 311 648,00
	70005	Gospodarka gruntami i nieruchomościami		1 317 750,00
	1.	Nabywanie nieruchomości□		1 140 000,00
	2.	Rozbudowa remizy OSP w Rytle o garaż - projekt□		25 000,00
	3.	Zagospodarowanie placu przed remizą OSP w Łęgu		50 000,00
	4.	Wykonanie instalacji elektrycznych w remizach OSP w celu umożliwienia zasilania awaryjnego agregatu		22 000,00
	5.	Utwardzenie placu przed remizą OSP Odry - etap II		50 000,00
	6.	Projekt przebudowy budynku szkoły w Krzyżu i zmiana sposobu użytkowania na potrzeby SDS		30 750,00
	70007	Gospodarowanie mieszkaniowym zasobem gminy		2 993 898,00
	1.	Budowa budynku komunalnego przy ul. Transportowców w Czersetku□		1 543 898,00
	2.	Budowa budynku mieszkalnego przy ul. Długiej w Czersetku (BGK) - etap II□		1 450 000,00
750		Administracja publiczna		449 275,00
	75095	Pozostała działalność		449 275,00
	1.	Cyberbezpieczny samorząd (FERC)□		439 275,00
	2.	Zakup oprogramowania do przeprowadzenia konsultacji społecznych		10 000,00
758		Różne rozliczenia	92 207,00	114 735,00
	75818	Rezerwy ogólne i celowe	92 207,00	114 735,00
	1.	Rezerwa celowa na inwestycje	92 207,00	114 735,00
801		Oświata i wychowanie	32 760,00	11 114 963,00
	80101	Szkoły podstawowe	32 760,00	10 664 963,00
	1.	"Odpocznij w szkole" - zagospodarowanie części boiska szkolnego poprzez stworzenie strefy relaksu i wyciszenia na świeżym powietrzu przy Zespole Szkół w Rytle (CzBo)		40 000,00
	2.	Przebudowa, rozbudowa, nadbudowa budynku Szkoły Podstawowej w Rytle - etap I		6 590 000,00
	3.	Rozbudowa i przebudowa budynku Szkoły Podstawowej nr 2 w Czersetku - etap I (RPIS)		2 100 000,00
	4.	Wyposażenie sal lekcyjnych w ekrany interaktywne w Szkole Podstawowej nr 1 im. Janusza Korczaka w Czersetku (CzBo)		60 000,00
	5.	Wyposażenie sal lekcyjnych w ekrany interaktywne w Zespole Szkół w Rytle (CzBo)		40 000,00
	6.	Budowa nowego boiska wielofunkcyjnego wraz z zadaszeniem przy Szkole Podstawowej w Gotelpiu (Program Olimpia)	18 000,00	1 820 203,00
	7.	Projekt budowy obiektu szatniowo - socjalnego przy rolkowisku przy Szkole Podstawowej nr 1 w Czersetku	14 760,00	14 760,00
	80104	Przedszkola		450 000,00
	1.	Prace wykończeniowe wewnątrz budynku Przedszkola w Łęgu		450 000,00
852		Pomoc społeczna	81 150,00	304 764,00
	85219	Ośrodki pomocy społecznej		223 614,00
	1.	Zakup samochodu dla SDS w Czersetku (PEFRON)□		223 614,00
	85220	Jednostki specjalistycznego poradnictwa, mieszkania chronione i ośrodki interwencji kryzysowej	6 150,00	6 150,00
	1.	Opracowanie PFU dla budowy budynku z mieszkaniami wspomaganimi i treningowymi przy ul. Porzeczkowej w Czersetku	6 150,00	6 150,00
	85295	Pozostała działalność	75 000,00	75 000,00
	1.	Dostawa i montaż podnośnika dla osób niepełnosprawnych przy Dziennym Domu Senior + w Czersetku wraz z dokumentacją projektową	75 000,00	75 000,00
855		Rodzina		1 217 778,00
	85516	System opieki nad dziećmi w wieku do lat 3		1 217 778,00
	1.	Utworzenie nowych miejsc żłobkowych w ramach programu Maluch + 2022 - 2029 (Rytle)		1 217 778,00
900		Gospodarka komunalna i ochrona środowiska	(-) 115 700,00	1 037 889,00
	90001	Gospodarka ściekowa i ochrona wód	(-) 1 400,00	148 010,00
	1.	Budowa sieci wodociągowej w ul. Ziółowej i Grzybowej w Czersetku□	(-) 1 400,00	104 800,00
	2.	Projekt budowy zbiornika retencyjnego w rejonie ul. Świerkowej w Czersetku		33 210,00
	3.	Wykonanie projektu sieci kanalizacji deszczowej w odcinku ul. Polnej w Czersetku		10 000,00
	90004	Utrzymanie zieleni w miastach i gminach		50 000,00
	1.	Huśtawka integracyjna - doposażenie pl/z w Parku Borowiackim□		30 000,00
	2.	Zakup kosiarki samojezdnej (AZK)		20 000,00
	90005	Ochrona powietrza atmosferycznego i klimatu		25 000,00
	1.	Wykonanie studium wykonalności dotyczące adaptacji do zmian klimatu.□		25 000,00
	90015	Oświetlenie ulic, placów i dróg	(-) 110 000,00	380 000,00
	1.	Budowa punktów świetlnych - fundusz sołecki□		58 000,00
	2.	Budowa nowych punktów świetlnych - fundusz osiedlowy□		48 000,00
	3.	Budowa linii oświetlenia ulicznego□		54 000,00
	4.	By żyło się bezpieczniej - doświetlenie przejścia dla pieszych w ciągu ul. Królowej Jadwigi w Czersetku, przy cmentarzu parafialnym (CzBo).□		60 000,00
	5.	Fundusz drogowy Sołectwa Rytle - Montaż lamp solarnych na terenie Sołectwa Rytle		40 000,00
	6.	Budowa oświetlenia w Złotowie, Wybudowanie pod Łukowo, etap II		20 000,00
	7.	Budowa oświetlenia na ul. Okrężnej w Rytle		50 000,00
	8.	Wymiana opraw oświetleniowych na LED oraz uzupełnienie oświetlenia na ulicach: Poziomkowej, F. Ceynowy, Długiej, Truskawkowej, Tucholskiej (od nr 87 do granicy miasta), Starego Urzędu, Łąkowej	(-) 110 000,00	0,00
	9.	Budowa oświetlenia wzdłuż drogi powiatowej w Złym Mieście – kontynuacja		50 000,00
	90095	Pozostała działalność	(-) 4 300,00	434 879,00
	1.	Wyposażenie placów zabaw - fundusz sołecki□		56 000,00
	2.	Wyposażenie wiat biesiadnych - fundusz sołecki□		13 700,00
	3.	Wyposażenie placów zabaw - fundusz osiedlowy□		24 479,00
	4.	Budowa kolejnego odcinka deptaku na placu sołeckim w Gotelpiu (CzBo)□		40 000,00

	5.	Budowa wiaty biesiadnej na placu rekreacyjnym sołectwa Gutowiec (CzBo)□		40 000,00
	6.	Doposażenie Parku Borowiackiego w Cziersku w urządzenia rekreacyjne i zabawowe	(-) 10 000,00	90 000,00
	7.	Doposażenie placu zabaw w Strudze□		15 000,00
	8.	Doposażenie zaplecza gospodarczego przy wiacie w miejscowości Mosna (CzBo)		40 000,00
	9.	Plac zabaw przy ul. Krętej w Cziersku (CzBo).□		60 000,00
	10.	Uzupełnienie wyposażenia placu zabaw przy Domu Kultury w Rytlu		50 000,00
	11.	Doposażenie placu zabaw przy świetlicy wiejskiej w Gutowcu	5 700,00	5 700,00
921		Kultura i ochrona dziedzictwa narodowego	2 100,00	3 240 397,00
	92105	Pozostałe zadania w zakresie kultury	10 000,00	1 254 665,00
	1.	Budowa zadaszzenia przed salą wiejską w Malachinie (CzBo)□		40 000,00
	2.	Opracowanie dokumentacji projektowej budowy świetlicy wiejskiej w Łubnej □ Złotowie	10 000,00	60 000,00
	3.	Wykonanie dokumentacji dla termomodernizacji budynków świetlic wiejskich w Zapędowie i Gutowcu□		35 000,00
	4.	Zwiększenie efektywności energetycznej świetlicy wiejskiej w Gutowcu (KPOiZO)		369 850,00
	5.	Zwiększenie efektywności energetycznej świetlicy wiejskiej w Zapędowie (KPOiZO)		749 815,00
	92109	Domy i ośrodki kultury, świetlice i kluby		1 423 632,00
	1.	Wzmocnienie efektywności energetycznej Domu Kultury w Łęgu (KPOiZO)□		1 263 632,00
	2.	Modernizacja sali widowiskowej w Domu Kultury w Łęgu		160 000,00
	92120	Ochrona zabytków i opieka nad zabytkami	(-) 7 900,00	532 100,00
	1.	Odnowienie elewacji i dachu zabytkowej części budynku Szkoły Podstawowej nr 2 im. Jana Pawła II w Cziersku (RPOZ)□	(-) 7 900,00	532 100,00
	92195	Pozostała działalność		30 000,00
	1.	Opracowanie projektów technicznych dla zadania pn. „Utworzenie Centrum Kultury i Tradycji Regionu Borów Tucholskich w Willi przy ul. 21 Lutego w Cziersku		30 000,00
926		Kultura fizyczna		151 700,00
	92601	Obiekty sportowe		151 700,00
	1.	Zakup i montaż trybuny metalowej na boisko sportowe w Łęgu (CzBo)□		42 500,00
	2.	Dokumentacja projektowa przebudowy wraz z rozbudową budynku szatniowo-socjalnego na Stadionie Miejskim w Cziersku		49 200,00
	3.	Modernizacja i doposażenie "Ścieżki zdrowia" zlokalizowanej w lasku miejskim w rejonie ulic Chojnickiej i Leśnej w Cziersku (CzBo)□		60 000,00
		Razem	151 817,00	36 339 870,00

2. Dotacje na inwestycje w roku 2025

Dział	Rozdział	Nazwa zadania	Zmiana	Plan po zmianie
010		Rolnictwo i łowiectwo		130 000,00
	01043	Infrastruktura wodociągowa wsi		130 000,00
	1.	Program budowy lub modernizacji indywidualnych ujęć wody - dotacja		130 000,00
754		Bezpieczeństwo publiczne i ochrona przeciwpożarowa...		250 000,00
	75412	Ochotnicze straże pożarne		250 000,00
	1.	Dofinansowanie zakupu samochodu dla OSP w Malachinie		250 000,00
900		Gospodarka komunalna i ochrona środowiska		2 516 236,00
	90001	Gospodarka ściekowa i ochrona wód		127 000,00
	1.	Program budowy przydomowych oczyszczalni ścieków i szczelnych zbiorników bezodpływowych		67 000,00
	2.	Program budowy przydomowych przepompowni ścieków		60 000,00
	90005	Ochrona powietrza atmosferycznego i klimatu		2 347 236,00
	1.	Poprawa jakości powietrza oraz zmniejszenie emisji gazów cieplarnianych - Program "Ciepłe Mieszkanie"		2 347 236,00
	90026	Gospodarka odpadami		42 000,00
	1.	Program usuwania azbestu z terenu Gminy Cziersk		42 000,00
921		Kultura i ochrona dziedzictwa narodowego		1 278 000,00
	92120	Ochrona zabytków i opieka nad zabytkami		1 278 000,00
	1.	Odrestaurowanie zabytkowego ogrodzenia cmentarza parafialnego w Cziersku (w tym 1.078.000 RPOZ) - dotacja celowa		1 178 000,00
	2.	Wymiana pokrycia dachowego zabytkowego kościoła w Łęgu - dotacja celowa		100 000,00
		Ogółem		4 174 236,00

3. Pomoc finansowa w 2025 roku

Dział	Rozdział	Nazwa zadania	Zmiana	Plan po zmianie
900		Gospodarka komunalna i ochrona środowiska		28 493,00
	90015	Oświetlenie ulic, placów i dróg		28 493,00
	1.	Udzielenie pomocy finansowej Gminie Czarna Woda na budowę oświetlenia w Szyszkowcu - etap II (fundusz drogowy Sołectwa Łąg)□		28 493,00
		Ogółem		28 493,00

Ogółem

151 817,00

40 542 599,00

Załącznik nr 4
do uchwały nr XIII/.../25
Rady Miejskiej w Czersku
z dnia 27 maja 2025 roku

**Dochody i wydatki na programy i projekty realizowane z udziałem środków pochodzących
z Unii Europejskiej**

Dochody bieżące

Dział	Rozdział	Nazwa zadania	Zmiana	Plan 2025
1	2	3	4	5
853		Pozostałe zadania w zakresie polityki społecznej		1 220 091,00
	85395	Pozostała działalność		1 220 091,00
		1. Usługi społeczne "Premia społeczna" (FEP)		99 400,00
		2. Projekt EFS "Jesteśmy do usług" (FERS)		1 120 691,00
		Ogółem		1 220 091,00

Dochody majątkowe

Dział	Rozdział	Nazwa zadania	Zmiana	Plan 2025
1	2	3	4	5
010		Rolnictwo i łowiectwo		158 309,00
	01008	Melioracje wodne		158 309,00
		1. Budowa zbiornika retencyjno - infiltracyjnego w Łęgu (PROW)		158 309,00
630		Turystyka		386 574,00
	63095	Pozostała działalność		386 574,00
		1. Budowa ścieżki rowerowej w miejscowości Mokre do granicy gminy Czersk – etap II (PROW)		386 574,00
750		Administracja publiczna		0,00
	75095	Pozostała działalność		0,00
		1. Cyberbezpieczny samorząd (FERC)		0,00
758		Różne rozliczenia		2 894 520,00
	75867	Krajowy Plan Odbudowy		2 894 520,00
		1. Wzmocnienie efektywności energetycznej Domu Kultury w Łęgu (KPOiZO)		941 363,00
		2. Zwiększenie efektywności energetycznej świetlicy wiejskiej w Gutowcu (KPOiZO)		181 215,00
		3. Zwiększenie efektywności energetycznej świetlicy wiejskiej w Zapędowie (KPOiZO)		554 164,00
		4. Utworzenie nowych miejsc żłobkowych w ramach programu Maluch + 2022 - 2029 (Rytel)		1 217 778,00
900		Gospodarka komunalna i ochrona środowiska		402 764,00
	90005	Ochrona powietrza atmosferycznego		402 764,00
		1. Poprawa efektywności energetycznej oraz rozwój OZE w Chojnicko-Człuchowskim Miejskim Obszarze Funkcjonalnym – termomodernizacja budynków użyteczności publicznej (RPO)		402 764,00
921		Kultura i ochrona dziedzictwa narodowego		11 900,00
	92195	Pozostała działalność		11 900,00
		1. Utworzenie Centrum Kultury i Tradycji Regionu Borów Tucholskich w Willi przy ul. 21 Lutego w Czersku – etap I (FEP)		11 900,00
		Ogółem		3 854 067,00

Wydatki bieżące

Dział	Rozdział	Nazwa zadania	Zmiana	Plan 2025
1	2	3	4	5
750		Administracja publiczna		292 575,00
	75095	Pozostała działalność		292 575,00
		1. Cyberbezpieczny samorząd (FERC)		292 575,00
853		Pozostałe zadania w zakresie polityki społecznej		1 279 363,00
	85395	Pozostała działalność	8 272,00	1 279 363,00
		1. Usługi społeczne "Premia społeczna" (FEP)		99 400,00
		2. Projekt EFS "Jesteśmy do usług" (FERS)	8 272,00	1 179 963,00
		Ogółem	8 272,00	1 571 938,00

Wydatki majątkowe

Dział	Rozdział	Nazwa zadania	Zmiana	Plan 2025
1	2	3	4	5
010		Rolnictwo i łowiectwo	(-) 700,00	174 889,00
	01008	Melioracje wodne	(-) 700,00	174 889,00
		1. Budowa zbiornika retencyjno - infiltracyjnego w Łęgu (PROW)	(-) 700,00	174 889,00
750		Administracja publiczna		439 275,00
	75095	Pozostała działalność		439 275,00
		1. Cyberbezpieczny samorząd (FERC)		439 275,00
855		Rodzina		1 217 778,00
	85516	System opieki nad dziećmi w wieku do lat 3		1 217 778,00
		1. Utworzenie nowych miejsc żłobkowych w ramach programu Maluch + 2022 - 2029 (Rytel)		1 217 778,00
921		Kultura i ochrona dziedzictwa narodowego		2 383 297,00
	92105	Pozostałe zadania w zakresie kultury		1 119 665,00
		1. Zwiększenie efektywności energetycznej świetlicy wiejskiej w Gutowcu (KPOiZO)		369 850,00
		2. Zwiększenie efektywności energetycznej świetlicy wiejskiej w Zapędowie (KPOiZO)		749 815,00
	92109	Domy i ośrodki kultury		1 263 632,00
		1. Wzmocnienie efektywności energetycznej Domu Kultury w Łęgu (KPOiZO)		1 263 632,00
		Ogółem	(-) 700,00	4 215 239,00

Załącznik nr 5
do uchwały nr XIII../25
Rady Miejskiej w Czersku
z dnia 27 maja 2025 roku

Plan dotacji z budżetu na 2025 r.

1. Dotacje podmiotowe

w zł

Lp.	Dział	Rozdział	§	Nazwa instytucji	Zmiana + / (-)	Plan po zmianie
1	2	3	4	5	6	7
Jednostki nie należące do sektora finansów publicznych						4 360 705
1.	801	80101	2540	Dotacja dla niepublicznej szkoły podstawowej w Czersku		1 702 000
2.	801	80101	2590	Dotacja dla Stowarzyszenia na prowadzenie szkoły w Odrach		430 000
3.	801	80103	2590	Dotacja dla Stowarzyszenia na prowadzenie szkoły w Odrach		182 535
4.	801	80104	2540	Dotacja dla niepublicznego przedszkola w Czersku		1 182 000
5.	801	80149	2540	Dotacja dla niepublicznego przedszkola w Czersku		65 170
6.	801	80150	2540	Dotacja dla niepublicznej szkoły podstawowej w Czersku		656 000
7.	801	80150	2590	Dotacja dla Stowarzyszenia na prowadzenie szkoły w Odrach		143 000
Jednostki należące do sektora finansów publicznych						3 315 000
1.	921	92109	2480	Gminne Centrum Kultury		2 815 000
2.	921	92116	2480	Gminne Centrum Kultury - Biblioteki		415 000
3.	921	92109	2480	Gminne Centrum Kultury - Świetlice		85 000
Ogółem						7 675 705

2. Dotacje celowe na zadania bieżące

w zł

Lp	Dział	Rozdział	§	Nazwa instytucji		Plan
1	2	3	4	5		6
Jednostki nie należące do sektora finansów publicznych						837 731
1.	801	80101	2540	Dotacja dla Akademii Sukcesu - społecznej szkoły podstawowej w Czersku na dodatkowe zadania oświatowych związanych z kształceniem, wychowaniem i opieką nad dziećmi i uczniami będącymi obywatelami Ukrainy - (Fundusz Pomocy)		82 646
2.	801	80103	2590	Dotacja dla Szkoły Podstawowej w Odrach na dodatkowe zadania oświatowe związane z kształceniem, wychowaniem i opieką nad dziećmi i uczniami będącymi obywatelami Ukrainy - (Fundusz Pomocy)		3 700
3.	801	80104	2540	Dotacja dla Niepublicznego Przedszkola Anioła Stróża w Czersku na dodatkowe zadania oświatowych związanych z kształceniem, wychowaniem i opieką nad dziećmi i uczniami będącymi obywatelami Ukrainy - (Fundusz Pomocy)		16 854
4.	801	80150	2540	Dotacja dla Akademii Sukcesu - społecznej szkoły podstawowej w Czersku na dodatkowe zadania oświatowych związanych z kształceniem, wychowaniem i opieką nad dziećmi i uczniami będącymi obywatelami Ukrainy - (Fundusz Pomocy)		4 531
5.	851	85154	2360	Dotacje dla organizacji pozarządowych - prowadzenie programów i klubów abstynenta oraz organizacja imprez związanych z profilaktyką uzależnień i zwalczaniem nałogów		115 000
6.	852	85295	2360	Reintegracja społeczna osób niepełnosprawnych, zagrożonych wykluczeniem - dotacja		10 000

7.	853	85395	2360	Dotacje dla organizacji pozarządowych - aktywizacja osób starszych		43 000
8.	900	90013	2360	Dotacja dla organizacji pożytku publicznego - ochrona zwierząt		42 000
9.	926	92605	2360	Dotacja dla organizacji pożytku publicznego (dla klubów sportowych)		520 000
Jednostki należące do sektora finansów publicznych					8 000,00	728 000
1.	750	75095	2710	Pomoc finansowa dla Powiatu Chojnickiego na na koszty utrzymania w Czersku stanowisk pracy w Biurze Zamiejscowym Wydziału Komunikacji i Transportu Starostwa Powiatowego w Chojnicach		75 000
2.	921	92109	2710	Pomoc finansowa dla gminy Karsin na działalność grupy tanecznej "Paradise"	8 000,00	43 000
2.	921	92109	2800	Gminne Centrum Kultury w tym:		610 000
				a) Organizacja Festiwalu Pieśni Chóralnej i działalność chóru Lutnia		35 000
				b) Organizacja imprez kulturalnych i plenerowych		510 000
				c) Utrzymanie orkiestry dętej		7 000
				d) Działalność zespołu folklorystycznego "Ziemia Czerska"		20 000
				e) Seanse letniego kina plenerowego		10 000
				f) Działalność grup teatralnych		10 000
				g) Zespół Mażorettek		6 000
				h) Zespół Mask		6 000
				i) Zespół Cheerleaderki		6 000
Ogółem					8 000,00	1 565 731

8 000,00 9 241 436

3. Dotacje celowe na zadania inwestycyjne

w zł

Lp	Dział	Rozdział	§	Nazwa instytucji	Plan
1	2	3	4	5	6
Jednostki nie należące do sektora finansów publicznych					4 174 236
1.	010	01043	6230	Program budowy lub modernizacji indywidualnych ujęć wody	130 000
2.	754	75412	6230	Dofinansowanie zakupu dla OSP w Malachinie	250 000
3.	900	90001	6230	Program budowy przydomowych oczyszczalni ścieków i szczelnych zbiorników bezodpływowych	67 000
4.	900	90001	6230	Program budowy przydomowych przepompowni ścieków	60 000
5.	900	90005	6230	Poprawa jakości powietrza oraz zmniejszenie emisji gazów cieplarnianych - Program "Ciepłe Mieszkanie"	2 347 236
6.	900	90026	6230	Program usuwania azbestu z terenu Gminy Czersk	42 000
7.	921	92120	6570	Odrestaurowanie zabytkowego ogrodzenia cmentarza parafialnego w Czersku (w tym 1.078.000 RPOZ)	1 178 000
8.	921	92120	6570	Wymiana pokrycia dachowego zabytkowego kościoła w Łęgu - dotacja celowa	100 000
Jednostki należące do sektora finansów publicznych					28 493
1.	900	90015	6300	Udzielenie pomocy finansowej Gminie Czarna Woda na budowę oświetlenia w Szyszkowcu - etap II (fundusz drogowy Sołectwa Łąg)	28 493

Ogółem					4 202 729
Ogółem					8 000,00 13 444 165



Projekt nr 4

UCHWAŁA Nr XIII/.../25

RADY MIEJSKIEJ W CZERNY

z dnia 27 maja 2025 r.

w sprawie zmiany wieloletniej prognozy finansowej Gminy Czerny na lata 2025 – 2042

Na podstawie art. 18 ust. 2 pkt 15 ustawy z dnia 8 marca 1990 r. o samorządzie gminnym (t. j. – Dz. U. z 2024 r., poz. 1465 ze zm.) oraz art. 226 i art. 227 ustawy z dnia 27 sierpnia 2009 r. o finansach publicznych (t. j. – Dz. U. z 2024 r., poz. 1530 ze zm.)

Rada Miejska uchwala, co następuje:

§ 1.

W uchwale nr VIII/142/24 Rady Miejskiej w Czerny z dnia 17 grudnia 2024 r. w sprawie wieloletniej prognozy finansowej Gminy Czerny na lata 2025 – 2042 zmienionej:

- uchwałą nr X/157/25 Rady Miejskiej w Czerny z dnia 6 marca 2025 r.
- uchwałą nr XII/171/25 Rady Miejskiej w Czerny z dnia 29 kwietnia 2025 r.

wprowadza się następujące zmiany:

- 1) załącznik nr 1 zastępuje się załącznikiem nr 1 do uchwały,
- 2) załącznik nr 2 zastępuje się załącznikiem nr 2 do uchwały.

§ 2.

Wykonanie uchwały powierza się Burmistrzowi.

§ 3.

Uchwała wchodzi w życie z dniem podjęcia i podlega ogłoszeniu w Biuletynie Informacji Publicznej.

Wnoszący:
Burmistrz

Daniel Szpręga

Przewodniczący Rady

Przemysław Biesek-Talewski

UZASADNIENIE

Objaśnienia przyjętych wartości do Wieloletniej Prognozy Finansowej Gminy Czersk na lata 2025-2042

Zgodnie ze zmianami w budżecie na dzień 27 maja 2025 r., dokonano następujących zmian w Wieloletniej Prognozie Finansowej Gminy Czersk:

1. Dochody ogółem zwiększono o 1.359.150,72 zł, z czego dochody bieżące zwiększono o 1.199.733,72 zł, a dochody majątkowe zwiększono o 159.417,00 zł.
2. Wydatki ogółem zwiększono o 1.359.150,72 zł, z czego wydatki bieżące zwiększono o 1.217.333,72 zł, a wydatki majątkowe zwiększono o 141.817,00 zł.
3. Wynik budżetu nie uległ zmianie.

Szczegółowe informacje na temat zmian w zakresie dochodów, wydatków i wyniku budżetu w roku budżetowym przedstawiono w tabeli poniżej.

Zmiany w dochodach i wydatkach w 2025 roku

Wyszczególnienie	Przed zmianą [zł]	Zmiana [zł]	Po zmianie [zł]
Dochody ogółem	165 478 780,29	+1 359 150,72	166 837 931,01
Dochody bieżące	144 425 853,29	+1 199 733,72	145 625 587,01
Dotacje bieżące	26 543 474,29	+1 132 656,93	27 676 131,22
Pozostałe	31 596 183,00	+67 076,79	31 663 259,79
Dochody majątkowe	21 052 927,00	+159 417,00	21 212 344,00
Wydatki ogółem	179 488 780,29	+1 359 150,72	180 847 931,01
Wydatki bieżące	139 087 998,29	+1 217 333,72	140 305 332,01
Wynagrodzenia i pochodne	63 085 899,00	+48 899,89	63 134 798,89
Pozostałe wydatki bieżące	72 302 099,29	+1 168 433,83	73 470 533,12
Wydatki majątkowe	40 400 782,00	+141 817,00	40 542 599,00

Źródło: opracowanie własne.

W Wieloletniej Prognozie Finansowej Gminy Czersk:

1. Przychody ogółem w roku budżetowym nie uległy zmianie.
2. Rozchody ogółem w roku budżetowym nie uległy zmianie.

Od 2026 nie dokonywano zmian w zakresie planowanych przychodów.

Od 2026 nie dokonywano zmian w zakresie planowanych rozchodów.

Zmiany w Wieloletniej Prognozie Finansowej Gminy Czersk na lata 2025-2042 spowodowały modyfikacje w kształtowaniu się relacji z art. 243 ustawy o finansach publicznych. Szczegóły zaprezentowano w tabeli poniżej.

Kształtowanie się relacji z art. 243 ust. 1 ustawy o finansach publicznych

Rok	Obsługa zadłużenia (fakt. i plan. po wyłączeniach)	Maksymalna obsługa zadłużenia (wg planu po III kwartale)	Zachowanie relacji z art. 243 (w oparciu o plan po III kwartale)	Maksymalna obsługa zadłużenia (wg wykonania)	Zachowanie relacji z art. 243 (w oparciu o wykonanie)
2025	6,10%	12,37%	TAK	13,14%	TAK
2026	6,90%	11,56%	TAK	12,32%	TAK
2027	6,96%	10,98%	TAK	11,74%	TAK
2028	6,07%	9,99%	TAK	10,75%	TAK
2029	5,88%	8,55%	TAK	9,31%	TAK
2030	5,96%	7,82%	TAK	8,58%	TAK
2031	5,06%	7,28%	TAK	8,05%	TAK
2032	4,96%	7,74%	TAK	7,74%	TAK

Rok	Obsługa zadłużenia (fakt. i plan. po wyłączeniach)	Maksymalna obsługa zadłużenia (wg planu po III kwartale)	Zachowanie relacji z art. 243 (w oparciu o plan po III kwartale)	Maksymalna obsługa zadłużenia (wg wykonania)	Zachowanie relacji z art. 243 (w oparciu o wykonanie)
2033	4,72%	7,58%	TAK	7,58%	TAK
2034	4,42%	7,32%	TAK	7,32%	TAK
2035	3,92%	7,16%	TAK	7,16%	TAK
2036	3,55%	7,11%	TAK	7,11%	TAK
2037	3,23%	7,08%	TAK	7,08%	TAK
2038	2,82%	7,15%	TAK	7,15%	TAK
2039	2,66%	7,34%	TAK	7,34%	TAK
2040	0,90%	7,55%	TAK	7,55%	TAK
2041	0,36%	7,71%	TAK	7,71%	TAK
2042	0,28%	7,83%	TAK	7,83%	TAK

Źródło: Opracowanie własne.

Dane w tabeli powyżej wskazują, że w całym okresie prognozy Gmina Czersk spełnia relację, o której mowa w art. 243 ust. 1 ustawy o finansach publicznych. Spełnienie dotyczy zarówno relacji obliczonej na podstawie planu na dzień 30.09.2024 r. jak i w oparciu o dane z wykonania budżetu.

Zmiana Wieloletniej Prognozy Finansowej Gminy Czersk obejmuje również zmiany w załączniku nr 2, które szczegółowo opisano poniżej.

Dokonano zmian w zakresie następujących przedsięwzięć:

1. Jesteśmy do usług (FEP)
2. Budowa zbiornika retencyjno - infiltracyjnego w Łęgu (PROW);
3. Budowa nowego boiska wielofunkcyjnego wraz z zadaszeniem przy Szkole Podstawowej w Gotelpiu (Program Olimpia);
4. Budowa sieci wodociągowej w ul. Ziółowej i Grzybowej w Czersku;
5. Odnowienie elewacji i dachu zabytkowej części budynku Szkoły Podstawowej nr 2 im. Jana Pawła II w Czersku (RPOZ).

Wartości wykazane w pozostałych pozycjach WPF, stanowią informacje uzupełniające względem pozycji opisanych powyżej. Zostały przedstawione w WPF zgodnie z obowiązującym stanem faktycznym, na podstawie zawartych umów i porozumień.

Pełen zakres zmian obrazują załączniki nr 1 i 2 do niniejszej uchwały.

Lp.	Wyszczególnienie	2018	2019	2020	2021	2022	2023	2024
4.5.1	na pokrycie deficytu budżetu	0,00	0,00	0,00	0,00	0,00	0,00	0,00
5	Rozchody budżetu	0,00	3 550 000,00	3 550 000,00	3 760 000,00	4 040 000,00	3 570 000,00	3 530 000,00
5.1	Splaty rat kapitałowych kredytów i pożyczek oraz wykup papierów wartościowych, w tym:	0,00	3 550 000,00	3 550 000,00	3 760 000,00	3 540 000,00	3 570 000,00	3 530 000,00
5.1.1	łącznie kwota przypadających na dany rok kwot ustawowych wyłączeń z limitu splaty zobowiązań, w tym:	0,00	0,00	0,00	0,00	0,00	0,00	0,00
5.1.1.1	kwota przypadających na dany rok kwot wyłączeń określonych w art. 243 ust. 3 ustawy	0,00	0,00	0,00	0,00	0,00	0,00	0,00
5.1.1.2	kwota przypadających na dany rok kwot wyłączeń określonych w art. 243 ust. 3a ustawy	0,00	0,00	0,00	0,00	0,00	0,00	0,00
5.1.1.3	kwota wyłączeń z tytułu wcześniejszej splaty zobowiązań, określonych w art. 243 ust. 3b ustawy, z tego:	0,00	0,00	0,00	0,00	0,00	0,00	0,00
5.1.1.3.1	środkami nowego zobowiązania	0,00	0,00	0,00	0,00	0,00	0,00	0,00
5.1.1.3.2	wolnymi środkami, o których mowa w art. 217 ust. 2 pkt 6 ustawy	0,00	0,00	0,00	0,00	0,00	0,00	0,00
5.1.1.3.3	innymi środkami	0,00	0,00	0,00	0,00	0,00	0,00	0,00
5.1.1.4	kwota przypadających na dany rok kwot pozostałych ustawowych wyłączeń z limitu splaty zobowiązań	0,00	0,00	0,00	0,00	0,00	0,00	0,00
5.2	Inne rozchody niezwiązane ze splatą długu	0,00	0,00	0,00	0,00	500 000,00	0,00	0,00
6	Kwota długu, w tym:	0,00	30 430 000,00	35 380 000,00	40 740 000,00	45 740 000,00	54 640 000,00	58 110 000,00
6.1	kwota długu, którego planowana splata dokona się z wydatków	0,00	0,00	0,00	0,00	0,00	0,00	0,00
7	Relacja zrównoważenia wydatków bieżących, o której mowa w art. 242 ustawy	x	x	x	x	x	x	x
7.1	Różnica między dochodami bieżącymi a wydatkami bieżącymi	6 403 671,89	6 765 524,50	8 071 652,94	10 716 629,74	6 787 523,59	4 355 592,61	-1 625 005,00
7.2	Różnica między dochodami bieżącymi, skorygowanymi o środki a wydatkami bieżącymi	6 403 671,89	11 564 821,99	13 511 899,99	21 376 720,97	22 812 351,84	19 700 811,76	5 530 131,00
8	Wskaźnik splaty zobowiązań	x	x	x	x	x	x	x
8.1	Relacja określona po lewej stronie nierówności we wzorze, o którym mowa w art. 243 ust. 1 ustawy (po uwzględnieniu zobowiązań związku współtworzonego przez jednostkę samorządu terytorialnego oraz po uwzględnieniu ustawowych wyłączeń przypadających na dany rok)	x	x	x	x	x	x	x
8.1_vRO	8.1_vROD_2020	x	x	x	x	x	x	x
8.1_vRO	8.1_vROD_2026	x	x	x	x	x	x	x
8.1_vRO	8.1_vROD_2023	x	x	x	x	x	x	x
8.2	Relacja określona po prawej stronie nierówności we wzorze, o którym mowa w art. 243 ust. 1 ustawy, ustalona dla danego roku (wskaźnik jednoroczny)	13,66%	12,68%	15,04%	17,72%	12,94%	11,08%	3,50%
8.2_v202	8.2_v2020	13,66%	12,68%	15,04%	17,72%	12,94%	11,08%	3,50%
8.2_v202	8.2_v2026	11,63%	11,89%	12,99%	15,01%	11,29%	9,68%	1,98%
8.3	Dopuszczalny limit splaty zobowiązań określony po prawej stronie nierówności we wzorze, o którym mowa w art. 243 ustawy, po uwzględnieniu ustawowych wyłączeń, obliczony w oparciu o plan 3 kwartału roku poprzedzającego pierwszy rok prognozy (wskaźnik ustalony w oparciu o średnią arytmetyczną z poprzednich lat)	x	x	x	x	x	x	x
8.3.1	Dopuszczalny limit splaty zobowiązań określony po prawej stronie nierówności we wzorze, o którym mowa w art. 243 ustawy, po uwzględnieniu ustawowych wyłączeń, obliczony w oparciu o wykonanie roku poprzedzającego pierwszy rok prognozy (wskaźnik ustalony w oparciu o średnią arytmetyczną z poprzednich lat)	x	x	x	x	x	x	x
8.4	Informacja o spełnieniu wskaźnika splaty zobowiązań określonego w art. 243 ustawy, po uwzględnieniu zobowiązań związku współtworzonego przez jednostkę samorządu terytorialnego oraz po uwzględnieniu ustawowych wyłączeń, obliczonego w oparciu o plan 3 kwartałów roku poprzedzającego rok budżetowy	x	x	x	x	x	x	x

Lp.	Wyszczególnienie	2018	2019	2020	2021	2022	2023	2024
10.3	Wydatki na spłatę zobowiązań przejmowanych w związku z likwidacją lub przekształceniem samodzielnego publicznego zakładu opieki zdrowotnej	0,00	0,00	0,00	0,00	0,00	0,00	0,00
10.4	Kwota zobowiązań związku współtworzonego przez jednostkę samorządu terytorialnego przypadających do spłaty w danym roku budżetowym, podlegająca doliczeniu zgodnie z art. 244 ustawy	0,00	0,00	0,00	0,00	0,00	0,00	0,00
10.5	Kwota zobowiązań wynikających z przejęcia przez jednostkę samorządu terytorialnego zobowiązań po likwidowanych i przekształcanych samorządowych osobach prawnych	0,00	0,00	0,00	0,00	0,00	0,00	0,00
10.6	Spłaty, o których mowa w pkt. 5.1., wynikające wyłącznie z tytułu zobowiązań już zaciągniętych	0,00	3 550 000,00	3 550 000,00	3 760 000,00	3 540 000,00	3 570 000,00	3 530 000,00
10.7	Wydatki zmniejszające dług, w tym:	0,00	0,00	0,00	0,00	0,00	0,00	0,00
10.7.1	spłata zobowiązań wymagalnych z lat poprzednich, innych niż w pkt 10.7.3.	0,00	0,00	0,00	0,00	0,00	0,00	0,00
10.7.2	spłata zobowiązań zaliczanych do tytułu dłużnego – kredyt i pożyczka, w tym:	0,00	0,00	0,00	0,00	0,00	0,00	0,00
10.7.2.1	zobowiązań zaciągniętych po dniu 1 stycznia 2019 r. ,w tym:	0,00	0,00	0,00	0,00	0,00	0,00	0,00
10.7.2.1.1	dokonywana w formie wydatku bieżącego	0,00	0,00	0,00	0,00	0,00	0,00	0,00
10.7.3	wypłaty z tytułu wymagalnych poręczeń i gwarancji	0,00	0,00	0,00	0,00	0,00	0,00	0,00
10.8	Kwota wzrostu(+)/spadku(-) kwoty długu wynikająca z operacji niekasowych (m.in. umorzenia, różnice kursowe)	0,00	31 480 000,00	0,00	0,00	0,00	0,00	0,00
10.9	Wcześniejsza spłata zobowiązań, wyłączona z limitu spłaty zobowiązań, dokonywana w formie wydatków budżetowych	0,00	0,00	0,00	0,00	0,00	0,00	0,00
10.10	Wykup papierów wartościowych, spłaty rat kredytów i pożyczek wraz z należnymi odsetkami i dyskontem, odpowiednio emitowanych lub zaciągniętych do równowartości kwoty ubytku w wykonanych dochodach jednostki samorządu terytorialnego będącego skutkiem wystąpienia COVID-19	0,00	0,00	0,00	0,00	0,00	0,00	0,00
10.11	Wydatki bieżące podlegające ustawowemu wyłączeniu z limitu spłaty zobowiązań	0,00	0,00	0,00	0,00	0,00	0,00	0,00
11	Dane dotyczące emitowanych obligacji przychodowych	x	x	x	x	x	x	x
11.1	Środki z przedsięwzięcia gromadzone na rachunku bankowym, w tym:	0,00	0,00	0,00	0,00	0,00	0,00	0,00
11.1.1	środki na zaspokojenie roszczeń obligatariuszy	0,00	0,00	0,00	0,00	0,00	0,00	0,00
11.2	Wydatki bieżące z tytułu świadczenia emitenta należnego obligatariuszom, nieuwzględniane w limicie spłaty zobowiązań	0,00	0,00	0,00	0,00	0,00	0,00	0,00
12	Stopnie niezachowania relacji określonych w art. 242-244 w przypadku określonym w ... ustawy	x	x	x	x	x	x	x
12.1	Stopień niezachowania relacji zrównoważenia wydatków bieżących, o której mowa w poz. 7.2.	0,00	0,00	0,00	0,00	0,00	0,00	0,00
12.2	Stopień niezachowania wskaźnika spłaty zobowiązań, o którym mowa w poz. 8.4.	x	x	x	x	x	x	x
12.3	Stopień niezachowania wskaźnika spłaty zobowiązań, o którym mowa w poz. 8.4.1.	x	x	x	x	x	x	x

Lp.	Wyszczególnienie	2038	2039	2040	2041	2042
1	Dochody ogółem	197 021 233,00	201 946 764,00	205 985 699,00	210 105 413,00	214 307 521,00
1.1	Dochody bieżące, z tego:	197 021 233,00	201 946 764,00	205 985 699,00	210 105 413,00	214 307 521,00
1.1.1	dochody z tytułu udziału we wpływach z podatku dochodowego od osób fizycznych	80 054 072,00	82 055 424,00	83 696 532,00	85 370 463,00	87 077 872,00
1.1.2	dochody z tytułu udziału we wpływach z podatku dochodowego od osób prawnych	1 291 249,00	1 323 530,00	1 350 001,00	1 377 001,00	1 404 541,00
1.1.3	z subwencji ogólnej	39 668 205,00	40 659 910,00	41 473 108,00	42 302 570,00	43 148 621,00
1.1.4	z tytułu dotacji i środków przeznaczonych na cele bieżące	31 704 302,00	32 496 910,00	33 146 848,00	33 809 785,00	34 485 981,00
1.1.5	pozostałe dochody bieżące, w tym:	44 303 405,00	45 410 990,00	46 319 210,00	47 245 594,00	48 190 506,00
1.1.5.1	z podatku od nieruchomości	14 928 148,00	15 301 352,00	15 607 379,00	15 919 527,00	16 237 918,00
1.2	Dochody majątkowe, w tym:	0,00	0,00	0,00	0,00	0,00
1.2.1	ze sprzedaży majątku	0,00	0,00	0,00	0,00	0,00
1.2.2	z tytułu dotacji oraz środków przeznaczonych na inwestycje	0,00	0,00	0,00	0,00	0,00
2	Wydatki ogółem	192 671 233,00	197 596 764,00	204 485 699,00	209 505 413,00	213 807 521,00
2.1	Wydatki bieżące, w tym:	184 081 132,00	188 105 998,00	192 209 329,00	196 400 823,00	200 655 868,00
2.1.1	na wynagrodzenia i składki od nich naliczane	88 782 136,00	90 579 974,00	92 346 283,00	94 077 776,00	95 794 695,00
2.1.2	z tytułu poręczeń i gwarancji, w tym:	0,00	0,00	0,00	0,00	0,00
2.1.2.1	gwarancje i poręczenia podlegające wyłączeniu z limitu spłaty zobowiązań, o którym mowa w art. 243 ustawy	0,00	0,00	0,00	0,00	0,00
2.1.3	wydatki na obsługę długu, w tym:	307 875,00	160 125,00	63 000,00	28 000,00	8 750,00
2.1.3.1	odsetki i dyskonto podlegające wyłączeniu z limitu spłaty zobowiązań, o którym mowa w art. 243 ustawy, w terminie nie dłuższym niż 90 dni po zakończeniu programu, projektu lub zadania i otrzymaniu refundacji z tych środków (bez odsetek i dyskonta od zobowiązań na wkład krajowy)	0,00	0,00	0,00	0,00	0,00
2.1.3.2	odsetki i dyskonto podlegające wyłączeniu z limitu spłaty zobowiązań, o którym mowa w art. 243 ustawy, z tytułu zobowiązań zaciągniętych na wkład krajowy	0,00	0,00	0,00	0,00	0,00
2.1.3.3	pozostałe odsetki i dyskonto podlegające wyłączeniu z limitu spłaty zobowiązań, o którym mowa w art. 243 ustawy	0,00	0,00	0,00	0,00	0,00
2.2	Wydatki majątkowe, w tym:	8 590 101,00	9 490 766,00	12 276 370,00	13 104 590,00	13 151 653,00
2.2.1	Inwestycje i zakupy inwestycyjne, o których mowa w art. 236 ust. 4 pkt 1 ustawy, w tym:	8 590 101,00	9 490 766,00	12 276 370,00	13 104 590,00	13 151 653,00
2.2.1.1	wydatki o charakterze dotacyjnym na inwestycje i zakupy inwestycyjne	0,00	0,00	0,00	0,00	0,00
3	Wynik budżetu	4 350 000,00	4 350 000,00	1 500 000,00	600 000,00	500 000,00
3.1	Kwota prognozowanej nadwyżki budżetu przeznaczana na spłatę kredytów, pożyczek i wykup papierów wartościowych	4 350 000,00	4 350 000,00	1 500 000,00	600 000,00	500 000,00
4	Przychody budżetu	0,00	0,00	0,00	0,00	0,00
4.1	Kredyty, pożyczki, emisja papierów wartościowych, w tym:	0,00	0,00	0,00	0,00	0,00
4.1.1	na pokrycie deficytu budżetu	0,00	0,00	0,00	0,00	0,00
4.2	Nadwyżka budżetowa z lat ubiegłych, w tym:	0,00	0,00	0,00	0,00	0,00
4.2.1	na pokrycie deficytu budżetu	0,00	0,00	0,00	0,00	0,00
4.3	Wolne środki, o których mowa w art. 217 ust. 2 pkt 6 ustawy, w tym:	0,00	0,00	0,00	0,00	0,00
4.3.1	na pokrycie deficytu budżetu	0,00	0,00	0,00	0,00	0,00
4.4	Spłaty udzielonych pożyczek w latach ubiegłych, w tym:	0,00	0,00	0,00	0,00	0,00
4.4.1	na pokrycie deficytu budżetu	0,00	0,00	0,00	0,00	0,00
4.5	Inne przychody niezwiązane z zaciągnięciem długu, w tym:	0,00	0,00	0,00	0,00	0,00

Lp.	Wyszczególnienie	2038	2039	2040	2041	2042
4.5.1	na pokrycie deficytu budżetu	0,00	0,00	0,00	0,00	0,00
5	Rozchody budżetu	4 350 000,00	4 350 000,00	1 500 000,00	600 000,00	500 000,00
5.1	Splaty rat kapitałowych kredytów i pożyczek oraz wykup papierów wartościowych, w tym:	4 350 000,00	4 350 000,00	1 500 000,00	600 000,00	500 000,00
5.1.1	łącznie kwota przypadających na dany rok kwot ustawowych wyłączeń z limitu splaty zobowiązań, w tym:	0,00	0,00	0,00	0,00	0,00
5.1.1.1	kwota przypadających na dany rok kwot wyłączeń określonych w art. 243 ust. 3 ustawy	0,00	0,00	0,00	0,00	0,00
5.1.1.2	kwota przypadających na dany rok kwot wyłączeń określonych w art. 243 ust. 3a ustawy	0,00	0,00	0,00	0,00	0,00
5.1.1.3	kwota wyłączeń z tytułu wcześniejszej splaty zobowiązań, określonych w art. 243 ust. 3b ustawy, z tego:	0,00	0,00	0,00	0,00	0,00
5.1.1.3.1	środkami nowego zobowiązania	0,00	0,00	0,00	0,00	0,00
5.1.1.3.2	wolnymi środkami, o których mowa w art. 217 ust. 2 pkt 6 ustawy	0,00	0,00	0,00	0,00	0,00
5.1.1.3.3	innymi środkami	0,00	0,00	0,00	0,00	0,00
5.1.1.4	kwota przypadających na dany rok kwot pozostałych ustawowych wyłączeń z limitu splaty zobowiązań	0,00	0,00	0,00	0,00	0,00
5.2	Inne rozchody niezwiązane ze splatą długu	0,00	0,00	0,00	0,00	0,00
6	Kwota długu, w tym:	6 950 000,00	2 600 000,00	1 100 000,00	500 000,00	0,00
6.1	kwota długu, którego planowana splata dokona się z wydatków	0,00	0,00	0,00	0,00	0,00
7	Relacja zrównoważenia wydatków bieżących, o której mowa w art. 242 ustawy	x	x	x	x	x
7.1	Różnica między dochodami bieżącymi a wydatkami bieżącymi	12 940 101,00	13 840 766,00	13 776 370,00	13 704 590,00	13 651 653,00
7.2	Różnica między dochodami bieżącymi, skorygowanymi o środki a wydatkami bieżącymi	12 940 101,00	13 840 766,00	13 776 370,00	13 704 590,00	13 651 653,00
8	Wskaźnik splaty zobowiązań	x	x	x	x	x
8.1	Relacja określona po lewej stronie nierówności we wzorze, o którym mowa w art. 243 ust. 1 ustawy (po uwzględnieniu zobowiązań związku współtworzonego przez jednostkę samorządu terytorialnego oraz po uwzględnieniu ustawowych wyłączeń przypadających na dany rok)	2,82%	2,66%	0,90%	0,36%	0,28%
8.1_vRO	8.1_vROD_2020	2,82%	2,66%	0,90%	0,36%	0,28%
8.1_vRO	8.1_vROD_2026	2,82%	2,66%	0,90%	0,36%	0,28%
8.1_vRO	8.1_vROD_2023	0,00%	0,00%	0,00%	0,00%	0,00%
8.2	Relacja określona po prawej stronie nierówności we wzorze, o którym mowa w art. 243 ust. 1 ustawy, ustalona dla danego roku (wskaźnik jednoroczny)	8,01%	8,26%	8,01%	7,79%	7,60%
8.2_v202	8.2_v2020	0,00%	0,00%	0,00%	0,00%	0,00%
8.2_v202	8.2_v2026	8,01%	8,26%	8,01%	7,79%	7,60%
8.3	Dopuszczalny limit splaty zobowiązań określony po prawej stronie nierówności we wzorze, o którym mowa w art. 243 ustawy, po uwzględnieniu ustawowych wyłączeń, obliczony w oparciu o plan 3 kwartału roku poprzedzającego pierwszy rok prognozy (wskaźnik ustalony w oparciu o średnią arytmetyczną z poprzednich lat)	7,15%	7,34%	7,55%	7,71%	7,83%
8.3.1	Dopuszczalny limit splaty zobowiązań określony po prawej stronie nierówności we wzorze, o którym mowa w art. 243 ustawy, po uwzględnieniu ustawowych wyłączeń, obliczony w oparciu o wykonanie roku poprzedzającego pierwszy rok prognozy (wskaźnik ustalony w oparciu o średnią arytmetyczną z poprzednich lat)	7,15%	7,34%	7,55%	7,71%	7,83%
8.4	Informacja o spełnieniu wskaźnika splaty zobowiązań określonego w art. 243 ustawy, po uwzględnieniu zobowiązań związku współtworzonego przez jednostkę samorządu terytorialnego oraz po uwzględnieniu ustawowych wyłączeń, obliczonego w oparciu o plan 3 kwartałów roku poprzedzającego rok budżetowy	Spełniona	Spełniona	Spełniona	Spełniona	Spełniona

Lp.	Wyszczególnienie	2038	2039	2040	2041	2042
8.4.1	Informacja o spełnieniu wskaźnika spłaty zobowiązań określonego w art. 243 ustawy, po uwzględnieniu zobowiązań związku współtworzonego przez jednostkę samorządu terytorialnego oraz po uwzględnieniu ustawowych wyłączeń, obliczonego w oparciu o wykonanie roku poprzedzającego rok budżetowy	Spełniona	Spełniona	Spełniona	Spełniona	Spełniona
art15zoc	Relacja kwoty długu do dochodów ogółem	0,00%	0,00%	0,00%	0,00%	0,00%
art15zoc	Relacja określona po lewej stronie nierówności we wzorze, o którym mowa w art. 243 ust. 1 ustawy (po uwzględnieniu zobowiązań związku współtworzonego przez jednostkę samorządu terytorialnego oraz po uwzględnieniu ustawowych wyłączeń bez art. 15zob ust. 1 przypadających na dany rok)	0,00%	0,00%	0,00%	0,00%	0,00%
art15zoc	Informacja o spełnieniu wskaźnika spłaty zobowiązań określonego w art. 243 ustawy, po uwzględnieniu zobowiązań związku współtworzonego przez jednostkę samorządu terytorialnego oraz po uwzględnieniu ustawowych wyłączeń bez art. 15zob ust. 1 , obliczonego w oparciu o plan 3 kwartałów roku poprzedzającego rok budżetowy	Spełniona	Spełniona	Spełniona	Spełniona	Spełniona
art15zoc	Informacja o spełnieniu wskaźnika spłaty zobowiązań określonego w art. 243 ustawy, po uwzględnieniu zobowiązań związku współtworzonego przez jednostkę samorządu terytorialnego oraz po uwzględnieniu ustawowych wyłączeń bez art. 15zob ust. 1 , obliczonego w oparciu o wykonanie roku poprzedzającego rok budżetowy	Spełniona	Spełniona	Spełniona	Spełniona	Spełniona
art7_1	Relacja łącznej kwoty długu do dochodów ogółem, pomniejszonej o planowane kwoty dotacji i środki o podobnym charakterze oraz powiększone o przychody z tytułów określonych w art. 217 ust. 2 pkt 4-8, nieprzeznaczone na sfinansowanie deficytu budżetowego (art. 7 ust. 1 ustawy Dz.U.2022.1964/art. 296c ustawy Dz.U.2024.1756)	0,00%	0,00%	0,00%	0,00%	0,00%
9	Finansowanie programów, projektów lub zadań realizowanych z udziałem środków, o których mowa w art. 5 ust. 1 pkt 2 i 3 ustawy	x	x	x	x	x
9.1	Dochody bieżące na programy, projekty lub zadania finansowane z udziałem środków, o których mowa w art. 5 ust. 1 pkt 2 i 3 ustawy	0,00	0,00	0,00	0,00	0,00
9.1.1	Dotacje i środki o charakterze bieżącym na realizację programu, projektu lub zadania finansowanego z udziałem środków, o których mowa w art. 5 ust. 1 pkt 2 ustawy, w tym:	0,00	0,00	0,00	0,00	0,00
9.1.1.1	środkami określonymi w art. 5 ust. 1 pkt 2 ustawy	0,00	0,00	0,00	0,00	0,00
9.2	Dochody majątkowe na programy, projekty lub zadania finansowane z udziałem środków, o których mowa w art. 5 ust. 1 pkt 2 i 3 ustawy	0,00	0,00	0,00	0,00	0,00
9.2.1	Dochody majątkowe na programy, projekty lub zadania finansowane z udziałem środków, o których mowa w art. 5 ust. 1 pkt 2 ustawy, w tym:	0,00	0,00	0,00	0,00	0,00
9.2.1.1	środkami określonymi w art. 5 ust. 1 pkt 2 ustawy	0,00	0,00	0,00	0,00	0,00
9.3	Wydatki bieżące na programy, projekty lub zadania finansowane z udziałem środków, o których mowa w art. 5 ust. 1 pkt 2 i 3 ustawy	0,00	0,00	0,00	0,00	0,00
9.3.1	Wydatki bieżące na programy, projekty lub zadania finansowane z udziałem środków, o których mowa w art. 5 ust. 1 pkt 2 ustawy, w tym:	0,00	0,00	0,00	0,00	0,00
9.3.1.1	finansowane środkami określonymi w art. 5 ust. 1 pkt 2 ustawy	0,00	0,00	0,00	0,00	0,00
9.4	Wydatki majątkowe na programy, projekty lub zadania finansowane z udziałem środków, o których mowa w art. 5 ust. 1 pkt 2 i 3 ustawy	0,00	0,00	0,00	0,00	0,00
9.4.1	Wydatki majątkowe na programy, projekty lub zadania finansowane z udziałem środków, o których mowa w art. 5 ust. 1 pkt 2 ustawy, w tym:	0,00	0,00	0,00	0,00	0,00
9.4.1.1	finansowane środkami określonymi w art. 5 ust. 1 pkt 2 ustawy	0,00	0,00	0,00	0,00	0,00
10	Informacje uzupełniające o wybranych kategoriach finansowych	x	x	x	x	x
10.1	Wydatki objęte limitem, o którym mowa w art. 226 ust. 3 pkt 4 ustawy, z tego:	0,00	0,00	0,00	0,00	0,00
10.1.1	bieżące	0,00	0,00	0,00	0,00	0,00
10.1.2	majątkowe	0,00	0,00	0,00	0,00	0,00
10.2	Wydatki bieżące na pokrycie ujemnego wyniku finansowego samodzielnego publicznego zakładu opieki zdrowotnej	0,00	0,00	0,00	0,00	0,00

Lp.	Wyszczególnienie	2038	2039	2040	2041	2042
10.3	Wydatki na spłatę zobowiązań przejmowanych w związku z likwidacją lub przekształceniem samodzielnego publicznego zakładu opieki zdrowotnej	0,00	0,00	0,00	0,00	0,00
10.4	Kwota zobowiązań związku współtworzonego przez jednostkę samorządu terytorialnego przypadających do spłaty w danym roku budżetowym, podlegająca doliczeniu zgodnie z art. 244 ustawy	0,00	0,00	0,00	0,00	0,00
10.5	Kwota zobowiązań wynikających z przejścia przez jednostkę samorządu terytorialnego zobowiązań po likwidowanych i przekształcanych samorządowych osobach prawnych	0,00	0,00	0,00	0,00	0,00
10.6	Splaty, o których mowa w pkt. 5.1., wynikające wyłącznie z tytułu zobowiązań już zaciągniętych	3 450 000,00	3 550 000,00	700 000,00	0,00	0,00
10.7	Wydatki zmniejszające dług, w tym:	0,00	0,00	0,00	0,00	0,00
10.7.1	spłata zobowiązań wymagalnych z lat poprzednich, innych niż w pkt 10.7.3.	0,00	0,00	0,00	0,00	0,00
10.7.2	spłata zobowiązań zaliczanych do tytułu dłużnego – kredyt i pożyczka, w tym:	0,00	0,00	0,00	0,00	0,00
10.7.2.1	zobowiązań zaciągniętych po dniu 1 stycznia 2019 r., w tym:	0,00	0,00	0,00	0,00	0,00
10.7.2.1.1	dokonywana w formie wydatku bieżącego	0,00	0,00	0,00	0,00	0,00
10.7.3	wypłaty z tytułu wymagalnych poręczeń i gwarancji	0,00	0,00	0,00	0,00	0,00
10.8	Kwota wzrostu(+)/spadku(-) kwoty długu wynikająca z operacji niekasowych (m.in. umorzenia, różnice kursowe)	0,00	0,00	0,00	0,00	0,00
10.9	Wcześniejsza spłata zobowiązań, wyłączona z limitu spłaty zobowiązań, dokonywana w formie wydatków budżetowych	0,00	0,00	0,00	0,00	0,00
10.10	Wykup papierów wartościowych, spłaty rat kredytów i pożyczek wraz z należnymi odsetkami i dyskontem, odpowiednio emitowanych lub zaciągniętych do równowartości kwoty ubytku w wykonanych dochodach jednostki samorządu terytorialnego będącego skutkiem wystąpienia COVID-19	0,00	0,00	0,00	0,00	0,00
10.11	Wydatki bieżące podlegające ustawowemu wyłączeniu z limitu spłaty zobowiązań	0,00	0,00	0,00	0,00	0,00
11	Dane dotyczące emitowanych obligacji przychodowych	x	x	x	x	x
11.1	Środki z przedsięwzięcia gromadzone na rachunku bankowym, w tym:	0,00	0,00	0,00	0,00	0,00
11.1.1	środki na zaspokojenie roszczeń obligatariuszy	0,00	0,00	0,00	0,00	0,00
11.2	Wydatki bieżące z tytułu świadczenia emitenta należnego obligatariuszom, nieuwzględniane w limicie spłaty zobowiązań	0,00	0,00	0,00	0,00	0,00
12	Stopnie niezachowania relacji określonych w art. 242-244 w przypadku określonym w ... ustawy	x	x	x	x	x
12.1	Stopień niezachowania relacji zrównoważenia wydatków bieżących, o której mowa w poz. 7.2.	0,00	0,00	0,00	0,00	0,00
12.2	Stopień niezachowania wskaźnika spłaty zobowiązań, o którym mowa w poz. 8.4.	0,00%	0,00%	0,00%	0,00%	0,00%
12.3	Stopień niezachowania wskaźnika spłaty zobowiązań, o którym mowa w poz. 8.4.1.	0,00%	0,00%	0,00%	0,00%	0,00%

1.1.2.2	Wzmocnienie efektywności energetycznej Domu Kultury w Łęgu (KPOiZO) - poprawa efektywności energetycznej budynku	Urząd Miejski w Czersku	2024	2025	1 265 850,00	1 263 632,00	0,00	0,00	0,00	0,00	0,00	186 639,00
1.1.2.3	Budowa zbiornika retencyjno - infiltracyjnego w Łęgu (PROW) - Poprawienie bilansu wodnego obszaru i zwiększenie ilości zagospodarowanych wód opadowych.	Urząd Miejski w Czersku	2024	2025	182 575,00	174 889,00	0,00	0,00	0,00	0,00	0,00	174 889,00
1.1.2.4	Utworzenie Centrum Kultury i Tradycji Regionu Borów Tucholskich w Willi przy ul. 21 Lutego w Czersku (FEP) - etap I - Celem projektu jest utworzenie kulturalnego miejsca w gm. Czersk zraszającego mieszkańców i turystów gminy.	Urząd Miejski w Czersku	2024	2028	6 435 976,00	0,00	0,00	5 307 402,00	1 071 379,00	0,00	0,00	6 378 781,00
1.2	Wydatki na programy, projekty lub zadania związane z umowami partnerstwa publiczno- prywatnego, z tego:				0,00	0,00	0,00	0,00	0,00	0,00	0,00	0,00
1.2.1	- wydatki bieżące				0,00	0,00	0,00	0,00	0,00	0,00	0,00	0,00
1.2.2	- wydatki majątkowe				0,00	0,00	0,00	0,00	0,00	0,00	0,00	0,00
1.3	Wydatki na programy, projekty lub zadania pozostałe (inne niż wymienione w pkt 1.1 i 1.2),z tego				57 433 604,00	27 363 393,00	16 251 418,00	799 600,00	799 600,00	799 600,00	799 600,00	15 641 267,00
1.3.1	- wydatki bieżące				4 305 439,00	42 230,00	871 650,00	799 600,00	799 600,00	799 600,00	799 600,00	4 091 100,00
1.3.1.1	Monografia Miasta i Gminy Czersk - opracowanie Monografi Miasta i Gminy Czersk	Urząd Miejski w Czersku	2022	2026	267 587,00	41 000,00	72 050,00	0,00	0,00	0,00	0,00	93 100,00

1.3.1.2	Opracowanie Gminnego Programu Rewitalizacji - Zdiagnozowanie sytuacji społeczno-gospodarczej na terenie jednostek w Gminie Czersk oraz zidentyfikowanie obszarów zdegradowanych i opracowanie strategii wyprowadzenia ich ze stanu kryzysowego.	Urząd Miejski w Czersku	2022	2025	39 852,00	1 230,00	0,00	0,00	0,00	0,00	0,00	0,00
1.3.1.3	Modernizacja oświetlenia na terenie Gminy Czersk w ramach umowy na wykonanie usługi modernizacji oświetlenia. - minimalizacja kosztów związanych z zakupem energii dla potrzeb oświetlenia dróg, ulic, placów na terenie gminy Czersk	Urząd Miejski w Czersku	2025	2030	3 998 000,00	0,00	799 600,00	799 600,00	799 600,00	799 600,00	799 600,00	3 998 000,00
1.3.2	- wydatki majątkowe				53 128 165,00	27 321 163,00	15 379 768,00	0,00	0,00	0,00	0	11 550 167,00
1.3.2.1	Budowa budynku komunalnego przy ul. Transportowców w Czersku (BGK) - Wsparcie w tworzeniu lokali mieszkalnych	Urząd Miejski w Czersku	2019	2025	7 389 925,00	1 543 898,00	0,00	0,00	0,00	0,00	0,00	15 898,00
1.3.2.2	Opracowanie dokumentacji budowy sieci wodociągowo - kanalizacyjnej na terenie gminy (m.in. Sołectwa Złotowo i Rytel) - poprawa stanu środowiska naturalnego	Urząd Miejski w Czersku	2025	2026	100 000,00	0,00	100 000,00	0,00	0,00	0,00	0,00	100 000,00
1.3.2.3	Budowa nowego boiska wielofunkcyjnego wraz z zadaszeniem przy Szkole Podstawowej w Gotelpiu (Program Olimpia) - poprawa warunków nauki i rozwoju psychfizycznego dzieci	Urząd Miejski w Czersku	2024	2025	3 950 103,00	1 820 203,00	0,00	0,00	0,00	0,00	0,00	84 802,00
1.3.2.4	Przebudowa układu komunikacyjnego w centrum Czerska (RFRD, RPIS) - poprawa infrastruktury drogowej	Urząd Miejski w Czersku	2024	2026	11 873 306,00	3 763 000,00	6 950 000,00	0,00	0,00	0,00	0,00	329 862,00

1.3.2.5	Budowa ulic w Czersku i Rytlu - etap I (RFRD) - poprawa infrastruktury drogowej	Urząd Miejski w Czersku	2024	2026	4 159 303,00	2 800 000,00	661 593,00	0,00	0,00	0,00	0,00	347 776,00
1.3.2.6	Przebudowa ulic w Czersku w obrębie skrzyżowań: ul. Starego Urzędu z ul. Łosińską, ul. Czerwonych Maków z ul. Tucholską oraz ul. Wyzwolenia z ul. Tucholską (RFRD) - poprawa infrastruktury drogowej	Urząd Miejski w Czersku	2024	2025	3 916 868,00	3 916 868,00	0,00	0,00	0,00	0,00	0,00	70 810,00
1.3.2.7	Rozbudowa i przebudowa budynku Szkoły Podstawowej nr 2 w Czersku - etap I (RPIS) - poprawa warunków nauczania	Urząd Miejski w Czersku	2024	2025	2 100 000,00	2 100 000,00	0,00	0,00	0,00	0,00	0,00	84 075,00
1.3.2.8	Przebudowa, rozbudowa, nadbudowa budynku Szkoły Podstawowej w Rytlu - etap I - poprawa warunków nauczania	Urząd Miejski w Czersku	2024	2025	6 590 000,00	6 590 000,00	0,00	0,00	0,00	0,00	0,00	317 324,00
1.3.2.9	Utworzenie nowych miejsc żłobkowych w ramach programu Maluch+ 2022 -2029 (Rytel) - Zwiększenie liczby miejsc opieki nad dziećmi do lat trzech w Gminie Czersk	Urząd Miejski w Czersku	2023	2026	3 405 953,00	1 217 778,00	1 798 175,00	0,00	0,00	0,00	0,00	2 877 053,00
1.3.2.10	Projekt przebudowy ulicy i placu Józefa Ostrowskiego w Czersku - poprawa stanu infrastruktury drogowej	Urząd Miejski w Czersku	2025	2026	100 000,00	0,00	100 000,00	0,00	0,00	0,00	0,00	100 000,00

1.3.2.11	Opracowanie dokumentacji rozbudowy remizy OSP w Starych Prusach - poprawa bezpieczeństwa mieszkańców gminy	Urząd Miejski w Czersku	2025	2026	20 000,00	0,00	20 000,00	0,00	0,00	0,00	0,00	20 000,00
1.3.2.12	Opracowanie dokumentacji przebudowy ul. Dworcowej w Rytle - poprawa stanu infrastruktury drogowej	Urząd Miejski w Czersku	2025	2026	50 000,00	0,00	50 000,00	0,00	0,00	0,00	0,00	2 000,00
1.3.2.13	Projekt budowy ul. Polnej w Odrach - poprawa stanu infrastruktury drogowej	Urząd Miejski w Czersku	2025	2026	50 000,00	0,00	50 000,00	0,00	0,00	0,00	0,00	2 000,00
1.3.2.14	Wykonanie dokumentacji budowy drogi Będźmierowice - Bukowa Góra - Kęsza - poprawa stanu infrastruktury drogowej	Urząd Miejski w Czersku	2025	2026	100 000,00	0,00	100 000,00	0,00	0,00	0,00	0,00	5 000,00
1.3.2.15	Budowa drogi Krzyż - Sienica - Malachin etap I - wkład własny gminy Czersk do Związku Gmin "W Sercu Borów Tucholskich"	Urząd Miejski w Czersku	2024	2025	189 086,00	139 086,00	0,00	0,00	0,00	0,00	0,00	139 086,00
1.3.2.16	Budowa budynku mieszkalnego przy ul. Długiej w Czersku (BGK) - etap II - Wsparcie w tworzeniu lokali mieszkalnych	Urząd Miejski w Czersku	2025	2026	6 450 000,00	1 450 000,00	5 000 000,00	0,00	0,00	0,00	0,00	6 450 000,00

1.3.2.17	Budowa sieci wodociągowej w ul. Ziołowej i Grzybowej w Czersku - poprawa stanu środowiska naturalnego	Urząd Miejski w Czersku	2024	2025	104 800,00	104 800,00	0,00	0,00	0,00	0,00	0,00	10 400,00
1.3.2.18	Wykonanie dokumentacji projektowej sieci wodociągowo - kanalizacyjnej w Modrzejewie - poprawa stanu środowiska naturalnego	Urząd Miejski w Czersku	2025	2026	15 000,00	0,00	15 000,00	0,00	0,00	0,00	0,00	15 000,00
1.3.2.19	Wykonanie dokumentacji budowy drogi Zapora - Duża Klonia - poprawa infrastruktury drogowej	Urząd Miejski w Czersku	2025	2026	45 000,00	0,00	45 000,00	0,00	0,00	0,00	0,00	2 000,00
1.3.2.20	Wykonanie dokumentacji dla termomodernizacji budynków świetlic wiejskich w Zapędowie i Gutowcu - poprawa jakości powietrza	Urząd Miejski w Czersku	2024	2025	65 000,00	35 000,00	0,00	0,00	0,00	0,00	0,00	0,00
1.3.2.21	Zagospodarowanie terenu nad jeziorem Ostrowite - dokumentacja	Urząd Miejski w Czersku	2024	2025	88 560,00	50 430,00	0,00	0,00	0,00	0,00	0,00	0,00
1.3.2.22	Wykonanie dokumentacji przebudowy ul. Przemysłowej w Czersku - poprawa infrastruktury drogowej	Urząd Miejski w Czersku	2025	2026	40 000,00	0,00	40 000,00	0,00	0,00	0,00	0,00	7 000,00

1.3.2.23	Budowa kanału tłocznego pomiędzy zbiornikiem retencyjnym a rowem melioracyjnym w Łubnej - etap II - budowa przepompowni wód deszczowych	Urząd Miejski w Czersku	2024	2025	145 161,00	80 000,00	0,00	0,00	0,00	0,00	0,00	80 000,00
1.3.2.24	Odrestaurowanie zabytkowego ogrodzenia cmentarza parafialnego w Czersku (w tym 1.078.000 RPOZ - dotacja celowa)	CZERSK	2024	2025	1 178 000,00	1 178 000,00	0,00	0,00	0,00	0,00	0,00	0,00
1.3.2.25	Odnowienie elewacji i dachu zabytkowej części budynku Szkoły Podstawowej nr 2 im. Jana Pawła II w Czersku (RPOZ)	Urząd Miejski w Czersku	2024	2025	552 100,00	532 100,00	0,00	0,00	0,00	0,00	0,00	40 081,00
1.3.2.26	Budowa toalety przy rolnikowskim i placu targowym oraz zaplecza socjalnego rolnikowskiego w Czersku - poprawa warunków socjalnych	Urząd Miejski w Czersku	2025	2026	350 000,00	0,00	350 000,00	0,00	0,00	0,00	0,00	350 000,00
1.3.2.27	Udzielenie pomocy finansowej Powiatowi Chojnickiemu na opracowanie dokumentacji projektowej rozbudowy i przebudowy drogi Czersk - Kosobudy - poprawa infrastruktury drogowej	Urząd Miejski w Czersku	2025	2026	100 000,00	0,00	100 000,00	0,00	0,00	0,00	0,00	100 000,00



Projekt nr 5

UCHWAŁA Nr XIII/.../25

RADY MIEJSKIEJ W CZERSKU

z dnia 27 maja 2025 r.

w sprawie ustalenia dopłat do grup taryfowych

Na podstawie art. 18 ust. 2 pkt 15 ustawy z dnia 8 marca 1990 r. o samorządzie gminnym (t. j. – Dz. U. z 2024 r., poz. 1465 ze zm.), w związku z art. 24 ust. 6 ustawy z dnia 7 czerwca 2001 r. o zbiorowym zaopatrzeniu w wodę i zbiorowym odprowadzaniu ścieków (t. j. – Dz. U. z 2024 r., poz. 757)

Rada Miejska uchwała, co następuje:

§ 1.

1. W okresie od 13 do 24 miesiąca obowiązywania taryfy dla zbiorowego zaopatrzenia w wodę i zbiorowego odprowadzania ścieków zatwierdzonej Decyzją Dyrektora Regionalnego Zarządu Gospodarki Wodnej w Gdańsku nr GD.RZT.70.51.2023/DW.17 z dnia 14 maja 2024 roku ustala się dopłaty z budżetu gminy dla grup taryfowych W-4A w wysokości netto – 10,36 zł/m³ oraz i W-4B w wysokości netto – 10,51 zł/m³.
2. Dopłaty określone w ust. 1 powiększone zostaną o obowiązujący podatek VAT.

§ 2.

Dopłaty do grup taryfowych W-4A i W-4B przekazuje się do 20 m³ dostarczonej wody miesięcznie, w odniesieniu do pojedynczego punktu poboru.

§ 3.

Wykonanie uchwały powierza się Burmistrzowi.

§ 4.

Uchwała wchodzi w życie z dniem podjęcia i podlega ogłoszeniu w Biuletynie Informacji Publicznej.

Wnoszący:
Burmistrz

Daniel Szpręga

Przewodniczący Rady

Przemysław Biesek-Talewski

UZASADNIENIE

Na podstawie art. 24 ust. 6 ustawy o zbiorowym zaopatrzeniu w wodę i zbiorowym odprowadzaniu ścieków rada gminy może podjąć uchwałę o dopłacie dla jednej, wybranych lub wszystkich taryfowych grup odbiorców usług. Dopłatę przekazuje się przedsiębiorstwu wodociągowo-kanalizacyjnemu.

W celu utrzymania równego poziomu cen wody na terenie całej gminy, dla odbiorców pobierających wodę wyłącznie do spożycia i na cele związane z potrzebami socjalno-bytowymi, ustala się dopłaty dla grup taryfowych W-4A i W-4B, obejmujące m. Lutom, Żukowo, Zapędowo, odpowiednio w wysokości netto – 10,36 zł/m³ (brutto: 11,19 zł/m³) i 10,51 zł/m³ (brutto: 11,35 zł/m³) do limitu 20 m³/miesiąc dla jednego punktu poboru.



Projekt nr 6

UCHWAŁA Nr XIII/.../25

RADY MIEJSKIEJ W CZERSKU

z dnia 27 maja 2025 r.

w sprawie wyrażenia zgody na zawarcie porozumienia z Gminą Czarna Woda na wspólną realizację działań odnoszących się do pełnionej przez Gminę Czersk roli Operatora w Programie Czyste Powietrze

Na podstawie art. 18 ust. 2 pkt 12 w związku z art. 74 ustawy z dnia 8 marca 1990 r. o samorządzie gminnym (t. j. – Dz. U. 2024 r., poz. 1465 ze zm.)

Rada Miejska uchwala, co następuje:

§ 1.

Wyraża się zgodę na zawarcie porozumienia z Gminą Czarna Woda na wspólną realizację działań odnoszących się do pełnionej przez Gminę Czersk roli Operatora w Programie Czyste Powietrze.

§ 2.

Treść porozumienia, o którym mowa w § 1, stanowi załącznik do uchwały.

§ 3.

Wykonanie uchwały powierza się Burmistrzowi.

§ 4.

Uchwała wchodzi w życie z dniem podjęcia i podlega ogłoszeniu w Biuletynie Informacji Publicznej.

Wnoszący:

Burmistrz

Daniel Szpręga

Przewodniczący Rady

Przemysław Biesek-Talewski

UZASADNIENIE

W dniu 8 maja 2025r. Gmina Czarna Woda zwróciła się do Gminy Czersk z pismem w sprawie współpracy dotyczącej objęcia mieszkańców Gminy Czarna Woda opieką Operatora przez Gminę Czersk. Zawarcie porozumienia umożliwi najmniej zarabiającym właścicielom budynków jednorodzinnych, którzy uprawnieni są do skorzystania z najwyższego poziomu dofinansowania w programie Czyste Powietrze na skorzystanie z programu poprzez pomoc Operatora będącego na terenie Gminy Czersk. W przypadku braku porozumienia mieszkańcy Czarnej Wody, uprawnieni do najwyższego poziomu dofinansowania, w celu złożenia wniosku musieliby udać się do siedziby Wojewódzkiego Funduszu Ochrony Środowiska i Gospodarki Wodnej w Gdańsku. Współpraca taka jest możliwa na podstawie porozumienia Gminy Czersk z WFOŚiGW w Gdańsku w sprawie ustalenia zasad realizacji Programu na terenie Gminy w zakresie działań odnoszących się do pełnionej przez Gminę roli Operatora tj. na podstawie § 5. ust.6 „Gmina, działając zgodnie z obowiązującymi przepisami, może współpracować z innymi gminami, realizując zadania opisane w niniejszym Porozumieniu na ich terenie.(...)”. Zgodnie z tym samym przepisem Gmina Czersk otrzyma zwrot kosztów obsługi zadania w tej samej wysokości co w przypadku obsługi mieszkańców Gminy Czersk tj. 500 zł za zawartą umowę o dofinansowanie na podwyższony lub najwyższy poziom dofinansowania przez odbiorcę wsparcia z WFOŚiGW z pomocą Operatora – etap I oraz 1200 zł po wypłacie płatności końcowej przez WFOŚiGW za każde zrealizowane przedsięwzięcie przez beneficjenta Programu z bezpośrednią pomocą Operatora, jeśli w ramach przedsięwzięcia, w całości zrealizowano przedsięwzięcie zgodnie z zapisami umowy o dofinansowanie–etap II.

Załącznik
do uchwały nr XIII/.../25
Rady Miejskiej w Czersku
z dnia 27 maja 2025 r.

POROZUMIENIE

zawarte w dniu w Czersku pomiędzy:

Gminą Czersk, którą reprezentuje:

- 1. Burmistrz Czerska - Daniel Szpręga**
przy kontrasygnacie
- 2. Skarbnik Gminy – Wiesławy Modrzejewskiej**

a

Gminą Czarna Woda, którą reprezentuje:

- 1. Burmistrz – Arkadiusz Gliniecki**
przy kontrasygnacie
- 2. Skarbnik Gminy – Anny Rekowskiej**

zwanych w dalszej części Stronami,

na podstawie art. 74 ustawy z dnia 8 marca 1990 r. o samorządzie gminnym (t. j. – Dz. U. 2024 r., poz. 1465 ze zm.) strony ustalają co następuje:

§ 1.

1. Gmina Czersk zobowiązuje się do:

- 1) pełnienia roli Operatora w programie Czyste Powietrze dla mieszkańców Gminy Czarna Woda na zasadach określonych w porozumieniu Gminy Czersk z WFOŚiGW w Gdańsku w sprawie ustalenia zasad realizacji Programu na terenie Gminy w zakresie działań odnoszących się do pełnionej przez Gminę roli Operatora;
- 2) poinformowania Gminy Czarna Woda o osobie/ach wyznaczonej/ych do pełnienia funkcji Operatora wraz z podaniem informacji kontaktowych;
- 3) wyznaczenia miejsca i godzin obsługi mieszkańców Gminy Czarna Woda na terenie Urzędu Miejskiego w Czersku przez Operatora;

§ 2.

1. Gmina Czarna Woda zobowiązuje się do nieodpłatnej pomocy Gminie Czersk w realizacji zadań określonych w porozumieniu tj.:

- 1) identyfikacji potencjalnych odbiorców wsparcia;
- 2) uświadomienie potencjalnym odbiorcom wsparcia potrzeby wymiany nieefektywnego źródła ciepła na paliwo stałe oraz przeprowadzenia termomodernizacji budynku mieszkalnego, ze wskazaniem możliwych rozwiązań technicznych (zawartych w dokumentacji Programu) oraz uświadomienie możliwości uzyskania dofinansowania w ramach Programu – realizowane poprzez rozmowy (w tym o stanie budynku), spotkania, prezentacje itp.;
- 3) ocena poziomu dofinansowania możliwego do uzyskania (z uwzględnieniem prefinansowania) i wstępna ocena potrzeb budynku;
- 4) przekazanie i wyjaśnienie zapisów dotyczących umowy o dofinansowanie;
- 5) pomoc w bieżącym gromadzeniu powstałej dokumentacji realizacji przedsięwzięcia niezbędnej do jego rozliczenia, tj. bieżące kompletowanie niezbędnych załączników do wniosków o płatność składanych w kolejnych etapach realizacji przedsięwzięcia, pilnowanie aby dokumentacja była kompletna i poprawna merytorycznie i formalnie tj. odzwierciedlała

stan wykonanych prac oraz nie zawierała braków formalnych np. w zakresie wymaganych podpisów itp.;

- 6) poinformowanie o warunkach programu i obowiązkach co do stosowania Listy Zielonych Urzędów i Materiałów (<https://lista-zum.ios.edu.pl/>);
- 7) wyznaczenie fakultatywnie miejsca i godzin obsługi mieszkańców Gminy Czarna Woda na terenie Urzędu Miejskiego w Czarnej Wodzie, w porozumieniu z osobą/ami pełniącą/y rolę Operatora.

§ 3.

W celu realizacji przedmiotowego porozumienia Gmina Czernichów zobowiązuje się do pokrywania kosztów wynagrodzenia Operatora ze środków własnych i środków otrzymanych z Wojewódzkiego Funduszu Ochrony Środowiska i Gospodarki Wodnej w Gdańsku.

§ 4.

1. Strony Porozumienia potwierdzają znajomość obowiązków (w tym obowiązków informacyjnych) wynikających z przepisów Rozporządzenia Parlamentu Europejskiego i Rady (UE) 2016/679 z dnia 27 kwietnia 2016 r. w sprawie ochrony osób fizycznych w związku z przetwarzaniem danych osobowych i w sprawie swobodnego przepływu takich danych oraz uchylenia dyrektywy 95/46/WE (ogólne rozporządzenie o ochronie danych) z dnia 27 kwietnia 2016 r. (t. j. – Dz.Urz.UE.L Nr 119/1 ze zm.), zwanego „RODO”.
2. Relacja zachodząca pomiędzy Gminą Czarna Woda, a Gminą Czernichów (Operatorem) dla realizacji przedmiotu Porozumienia to powierzenie przez Gminę Czarna Woda danych osobowych mieszkańców Gminy Czarna Woda (*potencjalnych odbiorców wsparcia z Programu „Czyste Powietrze”*) Gminie Czernichów (Operatorowi), gdzie Gmina Czarna Woda jest Administratorem przedmiotowych danych osobowych, a Gmina Czernichów (Operator) jest Podmiotem Przetwarzającym te dane. W tym celu pomiędzy stronami niniejszego Porozumienia zawarta zostanie Umowa Powierzenia Przetwarzania Danych Osobowych będąca załącznikiem do Porozumienia.
3. Strony Porozumienia potwierdzają konieczność zawarcia Umowy Powierzenia Przetwarzania Danych Osobowych (o której mowa w ust. 2) przed przystąpieniem do realizacji przedmiotu Porozumienia, a rozwiązanie Umowy Powierzenia Przetwarzania Danych Osobowych wstrzymuje realizację niniejszego Porozumienia do czasu zawarcia nowej Umowy Powierzenia Przetwarzania Danych Osobowych.
4. Relacja zachodząca pomiędzy Gminą Czarna Woda, a Gminą Czernichów (Operatorem) dla zawarcia, realizacji i rozliczenia niniejszego Porozumienia, to udostępnienie Gminie Czernichów (Operatorowi) danych osobowych osób reprezentujących Gminę Czarna Woda, a Gminie Czarna Woda udostępnienie danych osobowych osób reprezentujących Gminę Czernichów (Operatora). Szczegółowe informacje dotyczące przetwarzania danych osobowych osób reprezentujących strony Porozumienia znajdują się w *Klauzulach Informacyjnych o przetwarzaniu danych osobowych osób reprezentujących strony Porozumienia* będących załącznikami do Porozumienia.
5. Strony Porozumienia zobowiązują się do przekazania treści *Klauzul Informacyjnych o przetwarzaniu danych osobowych* (o których mowa w ust. 3) osobom reprezentującym każdą ze stron Porozumienia.
6. Strony Porozumienia zobowiązują się do dołożenia wszelkich starań w celu zapewnienia, aby środki łączności wykorzystywane do odbioru, przekazywania oraz przechowywania danych poufnych gwarantowały zabezpieczenie danych poufnych, w tym w szczególności przetwarzanych danych osobowych, przed dostępem osób trzecich nieupoważnionych do zapoznania się z ich treścią.
7. Strony Porozumienia zobowiązują się zapewnić odpowiednie bezpieczeństwo przetwarzanych danych osobowych, w tym ochronę przed niedozwolonym lub niezgodnym z prawem ich

przetwarzaniem (zgodnie z art. 5 RODO) oraz zapobiegać przed ich przypadkową utratą, zniszczeniem lub uszkodzeniem, wykorzystując odpowiednie środki techniczne i organizacyjne (zgodnie z art. 32 RODO).

§ 5.

Porozumienie zostaje zawarte na czas nieokreślony z możliwością jego wypowiedzenia przez każdą ze stron ze skutkiem na koniec miesiąca następującego po miesiącu złożenia wypowiedzenia.

§ 6.

Zmiany niniejszego porozumienia wymagają formy pisemnej pod rygorem nieważności.

§ 7.

W sprawach nieuregulowanych niniejszym porozumieniem, zastosowanie mają przepisy obowiązującego prawa, ze szczególnym uwzględnieniem Kodeksu cywilnego i ustawy o finansach publicznych.

§ 8.

Niniejsze porozumienie sporządzono w dwóch jednobrzmiących egzemplarzach, po jednym dla każdej ze stron.

§ 9.

1. Porozumienie podlega ogłoszeniu w Dzienniku Urzędowym Województwa Pomorskiego.
2. Gmina Czarna Woda zobowiązuje się skierować niniejsze Porozumienie do publikacji w Dzienniku Urzędowym Województwa Pomorskiego.

Załączniki do Porozumienia:

1. Klauzula Informacyjna o przetwarzaniu w Urzędzie Miejskim w Czersku danych osobowych osób reprezentujących Gminę Czarna Woda w Porozumieniu na wspólną realizację działań odnoszących się do pełnionej przez Gminę Czersk roli Operatora w Programie Czyste Powietrze.
2. Klauzula Informacyjna o przetwarzaniu w Urzędzie Miejskim w Czarnej Wodzie danych osobowych osób reprezentujących Gminę Czersk w Porozumieniu na wspólną realizację działań odnoszących się do pełnionej przez Gminę Czersk roli Operatora w Programie Czyste Powietrze.
3. Umowa Powierzenia Przetwarzania Danych Osobowych zawarta pomiędzy Gminą Czarna Woda (Administratorem Danych Osobowych), a Gminą Czersk (Podmiotem Przetwarzającym).

Gmina Czarna Woda: Gmina Czersk:

.....

.....



URZĄD MIEJSKI w CZARNEJ WODZIE

83-262 Czarna Woda; ul. Mickiewicza 7
tel. 58 587 8850; 58 587 8855; 58 587 8913; 58 587 8933
fax. 58 587 8801; e-mail: urzad@czarna-woda.pl

GOK.621.5.2025

Czarna Woda, dnia 8 maja 2025r.

Burmistrz Czarska
Daniel Szpręga
ul. Kościuszki 27
89-650 Czarsk

Szanowny Panie Burmistrzu,

w związku z ogłoszonym przez Narodowy Fundusz Ochrony Środowiska i Gospodarki Wodnej naborem na gminnych operatorów programu „Czyste Powietrze” umożliwiającym mieszkańcom pozyskania najwyższego wsparcia w programie oraz prefinansowania, w nawiązaniu do wcześniejszych rozmów, zwracamy się z propozycją współpracy w zakresie działań roli Gminy jako Operatora programu "Czyste Powietrze".

W ramach współpracy proponujemy pomoc w opracowaniu dokumentacji związanej z Porozumieniem Operatorskim.

Otrzymują:

1. Adresat.
2. a/a



Projekt nr 7

UCHWAŁA Nr XIII/.../25

RADY MIEJSKIEJ W CZERSKU

z dnia 27 maja 2025 r.

w sprawie przyjęcia „Regulaminu udzielania pomocy materialnej o charakterze socjalnym dla uczniów zamieszkałych na terenie gminy Czersk”

Na podstawie art. 18 ust. 2 pkt 15 ustawy z dnia 8 marca 1990 r. o samorządzie gminnym (t. j. – Dz. U. z 2024 r., poz. 1465 ze zm.) oraz art. 90 f ustawy z dnia 7 września 1991 r. o systemie oświaty (t. j. – Dz. U. z 2024 r., poz. 750 ze zm.)

Rada Miejska uchwala, co następuje:

§ 1.

Przyjmuje się „Regulamin udzielania pomocy materialnej o charakterze socjalnym dla uczniów zamieszkałych na terenie Gminy Czersk” w brzmieniu określonym w załączniku do uchwały.

§ 2.

Uchyla się uchwałę nr VII/119/24 Rady Miejskiej w Czersku z dnia 26 listopada 2024 r. w sprawie przyjęcia „Regulaminu udzielania pomocy materialnej o charakterze socjalnym dla uczniów zamieszkałych na terenie Gminy Czersk”.

§ 3.

Wykonanie uchwały powierza się Burmistrzowi.

§ 4.

1. Uchwała podlega ogłoszeniu w Biuletynie Informacji Publicznej oraz w Dzienniku Urzędowym Województwa Pomorskiego.
2. Uchwała wchodzi w życie po upływie 14 dni od dnia jej ogłoszenia w Dzienniku Urzędowym Województwa Pomorskiego z mocą obowiązującą od 1 lipca 2025 r.

Wnoszący:

Burmistrz

Daniel Szpręga

Przewodniczący Rady

Przemysław Biesek-Talewski

UZASADNIENIE

Zmiana treści Regulaminu udzielania pomocy materialnej o charakterze socjalnym dla uczniów zamieszkałych na terenie Gminy Czersk wynika z konieczności jego dostosowania do zapisów ustawy o systemie oświaty i ustawy o pomocy społecznej.

Regulamin określa sposoby ustalania wysokości stypendium szkolnego, formy w jakich udzielane jest stypendium oraz tryb i sposób udzielania stypendium szkolnego i zasiłku szkolnego.

**Regulamin
udzielania pomocy materialnej o charakterze socjalnym dla uczniów
zamieszkałych na terenie Gminy Czersk**

Postanowienia ogólne

§ 1.

Regulamin określa:

- 1) sposób ustalania wysokości stypendium szkolnego,
- 2) formy, w jakich udziela się stypendium szkolnego,
- 3) tryb i sposób udzielania stypendium szkolnego,
- 4) tryb i sposób udzielania zasiłku szkolnego.

Sposób ustalania wysokości stypendium szkolnego

§ 2.

Sposób ustalenia miesięcznej wysokości stypendium szkolnego określa poniższa tabela.

Wielkość dochodu netto na jednego członka rodziny	Kwota stypendium szkolnego
od 0 zł do 400 zł	1,5 – 2 - krotności kwoty określonej w art. 6 ust. 2 pkt 2 ustawy o świadczeniach rodzinnych.
powyżej 400 zł do kwoty określonej w art. 90d ust. 7 ustawy o systemie oświaty	0,8 – 1,4 - krotności kwoty określonej w art. 6 ust. 2 pkt 2 ustawy o świadczeniach rodzinnych.

Formy w jakich udziela się stypendium szkolnego

§ 3.

1. Stypendium szkolne udzielane jest uczniom w formie:
 - 1) pomocy rzeczowej o charakterze edukacyjnym, w tym w szczególności zakupu podręczników,
 - 2) całkowitego lub częściowego pokrycia kosztów udziału w zajęciach edukacyjnych, w tym wyrównawczych, wykraczających poza zajęcia realizowane w szkole w ramach planu nauczania, a także udziału w zajęciach edukacyjnych realizowanych poza szkołą,
 - 3) całkowitego lub częściowego pokrycia kosztów związanych z pobieraniem nauki poza miejscem zamieszkania (dotyczy uczniów szkół ponadpodstawowych i słuchaczy kolegiów),
 - 4) świadczenia pieniężnego, jeżeli organ przyznający stypendium uzna, że udzielenie stypendium w formach określonych w pkt. 1, 2 i 3 nie jest możliwe a w przypadku słuchaczy kolegiów, nie jest celowe.
2. Stypendium szkolne może być udzielone w jednej lub kilku formach jednocześnie.

Tryb i sposób udzielania stypendium szkolnego

§ 4.

1. Wnioski o przyznanie stypendium szkolnego na dany rok szkolny składa się w siedzibie szkoły mieszczącej się na terenie Gminy Czersk oraz w Zespole Obsługi Finansowej w Czersku. Dyrektorzy szkół przekazują zaopiniowane wnioski do Zespołu Obsługi Finansowej w Czersku.
2. Do wniosku o przyznanie stypendium szkolnego należy dołączyć odpowiednio:
 - 1) w przypadku osób pracujących (w tym również odbywających praktyki zawodowe) – zaświadczenia o uzyskanych dochodach przez poszczególnych członków gospodarstwa domowego z miesiąca poprzedzającego złożenie wniosku,
 - 2) w przypadku osób pobierających rentę, emeryturę – aktualną decyzję lub zaświadczenie, przekaz pocztowy z miesiąca poprzedzającego złożenie wniosku,
 - 3) w przypadku osób bezrobotnych zarejestrowanych w Powiatowym Urzędzie Pracy – zaświadczenie z Powiatowego Urzędu Pracy o posiadaniu statusu osoby bezrobotnej i wysokości otrzymywanego zasiłku dla bezrobotnych lub stypendium (w przypadku jego otrzymywania) w miesiącu poprzedzającym złożenie wniosku,
 - 4) w przypadku osób niezarejestrowanych w Powiatowym Urzędzie Pracy – pisemne oświadczenie o bezrobociu,
 - 5) informację o wysokości otrzymywanych alimentów: wyrok sądu lub ugoda zawarta przed sądem powszechnym; w przypadku braku wyroku w sprawie przyznania alimentów – dowód wpłaty, przekaz pocztowy lub pisemne oświadczenie strony o otrzymywaniu lub nieotrzymywaniu należnych alimentów w miesiącu poprzedzającym złożenie wniosku,
 - 6) oświadczenie o korzystaniu ze świadczeń pieniężnych z pomocy społecznej,
 - 7) oświadczenie o dochodach z prowadzonej działalności gospodarczej,
 - 8) pisemne oświadczenie o uzyskanych innych dochodach w miesiącu poprzedzającym złożenie wniosku,
 - 9) inne dokumenty potwierdzające dochody wliczane w celu uzyskania stypendium szkolnego.

§ 5.

1. Wnioskodawca jest zobowiązany do wykazania, że przyznane stypendium zostanie wydatkowane w szczególności na:
 - 1) częściowe lub całkowite pokrycie kosztów udziału w zajęciach edukacyjnych, w tym również wykraczających poza zajęcia realizowane w szkole dotyczących:
 - a) pokrycia kosztów zakupu podręczników, ćwiczeń, lektur szkolnych, encyklopedii, słowników i innych pomocy edukacyjnych,
 - b) pokrycia kosztów zakupu przyborów szkolnych, pomocy szkolnych, tornistrów i innego wyposażenia wymaganego przez szkołę,
 - c) zakupu odzieży (w tym sportowej), obuwia (w tym sportowego),
 - d) zakupu okularów korygujących wzrok,
 - e) pokrycia kosztów opłat za udział w zajęciach wyrównawczych, terapeutycznych, gimnastyki korekcyjnej, sportowych, tanecznych, muzycznych, recytatorskich, nauki języka obcego lub innych zajęciach edukacyjnych,
 - f) pokrycia kosztów opłat za udział w wycieczkach szkolnych, wyjazdach do kin, teatrów lub innych imprezach edukacyjnych organizowanych przez szkołę,
 - g) zakupu biurka, fotela obrotowego, lampki na biurko, sprzętu komputerowego, tuszy do drukarki, edukacyjnych programów multimedialnych, opłaty za Internet itp.,
 - 2) całkowite lub częściowe pokrycie kosztów związanych z pobieraniem nauki poza miejscem zamieszkania przez uczniów szkół ponadpodstawowych oraz słuchaczy kolegów:

-
- a) zakwaterowanie w bursie, internacie lub na stacji,
 - b) transport do i ze szkoły środkami komunikacji zbiorowej.
2. Sposób wykazania poniesionych wydatków na pomoc materialną o charakterze edukacyjnym określa Burmistrz.
 3. Wypłata stypendium szkolnego następuje na rachunek bankowy wskazany przez Wnioskodawcę we wniosku.

§ 6.

Decyzje w sprawie przyznania bądź odmowy przyznania stypendium szkolnego na dany rok szkolny wydawane są nie później niż do końca listopada.

Tryb i sposób udzielania zasiłku szkolnego

§ 7.

1. Zasiłek szkolny może być przyznawany uczniowi znajdującemu się przejściowo w trudnej sytuacji materialnej z powodu zdarzenia losowego.
2. O zasiłek można się ubiegać poprzez złożenie wniosku w terminie nie dłuższym niż dwa miesiące od wystąpienia zdarzenia uzasadniającego przyznanie tego zasiłku.
3. Wnioski o przyznanie zasiłku szkolnego składa się w siedzibie szkoły mieszczącej się na terenie Gminy Czersk oraz w Zespole Obsługi Finansowej w Czersku. Dyrektorzy szkół przekazują zaopiniowane wnioski do Zespołu Obsługi Finansowej w Czersku.

§ 8.

1. Przy ustalaniu wysokości zasiłku szkolnego Burmistrz kieruje się indywidualną oceną skutków zdarzenia losowego, uzasadniającego złożenie wniosku oraz możliwościami finansowymi gminy.
2. Zasiłek szkolny w formie świadczenia pieniężnego będzie wypłacany przelewem na wskazany przez Wnioskodawcę rachunek bankowy.



Projekt nr 8

UCHWAŁA Nr XIII/.../25

RADY MIEJSKIEJ W CZERSKU

z dnia 27 maja 2025 r.

w sprawie zmiany uchwały nr XXX/250/13 w sprawie przyjęcia gminnego programu wyrównywania szans oraz edukacyjnego wspierania dzieci i młodzieży

Na podstawie art. 18 ust. 2 pkt 14a ustawy z dnia 8 marca 1990 r. o samorządzie gminnym (t. j. – Dz. U. z 2024 r., poz. 1465 ze zm.) oraz art. 90b ust. 1 i 2 i art. 90t ust. 1 i 4 ustawy z dnia 7 września 1991 r. o systemie oświaty (t. j. – Dz. U. z 2024 r., poz. 750 ze zm.)

Rada Miejska uchwala, co następuje:

§ 1.

W załączniku nr 2 do uchwały nr XXX/250/13 Rady Miejskiej w Czersku z dnia 26 września 2013 r. w sprawie przyjęcia gminnego programu wyrównywania szans oraz edukacyjnego wspierania dzieci i młodzieży wprowadza się następujące zmiany:

1. § 2 otrzymuje brzmienie:

„§ 2.

Kryteria przyznawania stypendium

1. Prawo do ubiegania się o stypendium za wybitne osiągnięcia w nauce przysługuje uczniom, o których mowa w § 1 ust. 1, którzy spełniają następujące warunki:

- 1) osiągnęli w danym roku szkolnym średnią ocen nie niższą niż 5,7 lub
- 2) są finalistami lub laureatami wojewódzkich konkursów, olimpiad przedmiotowych albo finalistami lub laureatami konkursów ogólnopolskich olimpiad przedmiotowych organizowanych zgodnie z rozporządzeniem MENiS z dnia 29 stycznia 2002 r. w sprawie organizacji oraz sposobu przeprowadzania konkursów, turniejów i olimpiad (t. j. – Dz. U. z 2020 r., poz. 1036).

2. § 3 ust. 3 otrzymuje brzmienie:

„3. Wnioski o przyznanie stypendium należy składać w Biurze Obsługi Interesanta Urzędu Miejskiego w Czersku do 30 czerwca każdego roku.”

§ 2.

Wykonanie uchwały powierza się Burmistrzowi.

§ 3.

1. Uchwała podlega ogłoszeniu w Biuletynie Informacji Publicznej oraz Dzienniku Urzędowym Województwa Pomorskiego.

2. Uchwała wchodzi w życie po upływie 14 dni od dnia ogłoszenia w Dzienniku Urzędowym Województwa Pomorskiego.

Wnoszący:
Burmistrz

Daniel Szpręga

Przewodniczący Rady

Przemysław Biesek-Talewski

UZASADNIENIE

Celem niniejszej uchwały jest zmiana dotychczasowych kryteriów przyznawania stypendium Burmistrza w taki sposób, aby większa liczba uczniów mogła zostać objęta systemem wsparcia i uznania za swoje osiągnięcia edukacyjne.



Projekt nr 9

UCHWAŁA Nr XIII/.../25

RADY MIEJSKIEJ W CZERSKU

z dnia 27 maja 2025 r.

w sprawie zniesienia formy ochrony przyrody drzewa uznanego za pomnik przyrody

Na podstawie art. 18 ust. 2 pkt 15 ustawy z dnia 8 marca 1990 r. o samorządzie gminnym (t. j. – Dz. U. z 2024 r. poz. 1465 ze zm.) oraz art. 44 ust. 3 i 4 ustawy z dnia 16 kwietnia 2004 r. o ochronie przyrody (t. j. – Dz. U. z 2024 r. poz. 1478)

Rada Miejska uchwala, co następuje:

§ 1.

Znosi się status pomnika przyrody z jednego drzewa buka zwyczajnego (*Fagus sylvatica* L.), w grupie drzew (pomnik wieloobiektowy), znajdującego się w oddziale 33m, Leśnictwa Lipce, Nadleśnictwa Woziwoda, na terenie gminy Czersk,

§ 2.

Zniesienie statusu pomnika przyrody, o którym mowa w § 1, następuje z powodu złego stanu zdrowotnego drzewa: buk posiada rozległą zgniliznę wewnętrzną pnia oraz suche gałęzie w koronie drzewa. Zaobserwowano również brak owocników w ubiegłym roku, co w konsekwencji stanowi zagrożenie dla leśniczówki oraz budynków gospodarczych jak również przebywających tam osób.

§ 3.

Wykonanie uchwały powierza się Burmistrzowi.

§ 4.

1. Uchwała podlega ogłoszeniu w Biuletynie Informacji Publicznej oraz w Dzienniku Urzędowym Województwa Pomorskiego.
2. Uchwała wchodzi w życie po upływie 14 dni od dnia ogłoszenia w Dzienniku Urzędowym Województwa Pomorskiego.

Wnoszący:

Burmistrz

Daniel Szpręga

Przewodniczący Rady

Przemysław Biesek-Talewski

ul. Kościuszki 27
89-650 Czersk

tel. (52) 395 48 10
EPUAP:/M_CZERSK/SkrytkaESP

urząd_miejski@czersk.pl
www.czersk.pl

UZASADNIENIE

Zgodnie z art. 44 ust. 3 i 4 ustawy z dnia 16 kwietnia 2004 r. o ochronie przyrody (t. j. – Dz. U. z 2024 r., poz. 1478) zniesienie formy ochrony przyrody następuje w razie utraty wartości przyrodniczych i krajobrazowych, ze względu na które ustanowiono formę ochrony przyrody lub w razie konieczności realizacji inwestycji celu publicznego w przypadku braku rozwiązań alternatywnych lub zapewnienia bezpieczeństwa powszechnego. Zniesienia formy ochrony przyrody dokonuje rada gminy w drodze uchwały, po uzgodnieniu z właściwym regionalnym dyrektorem ochrony środowiska.

Pismem z dnia 7 lutego 2025 r. Nadleśnictwo Woziwoda zawnioskowało o zniesienie formy ochrony przyrody z jednego drzewa występującego w grupie drzew będących pomnikiem przyrody – drzewa znajdującego się na gruntach Nadleśnictwa Woziwoda, w zasięgu Gminy Czersk, powołanego jako pomnik przyrody rozporządzeniem nr 18/92 Wojewody bydgoskiego z dnia 8 czerwca 1992 r. w sprawie uznania za pomniki przyrody na terenie województwa bydgoskiego – punkt 38 załącznika (Dz. urz. Woj. Bydg. Z 22.07.1992 r., nr 8, poz. 124).

Drzewo o statusie pomnika przyrody, o którym mowa w § 1, jest drzewem, u którego obserwuje się zgniliznę wewnętrzną pnia oraz suche gałęzie w koronie drzewa. Dodatkowo w ubiegłym roku nie zaobserwowano owoców na drzewie. Buk rośnie bardzo blisko budynku leśniczówki i budynków gospodarczych. Drzewo z racji osłabionego stanu zdrowotnego jest bardziej podatne na występujące coraz częściej silne, porywiste wiatry, przez co stwarza zagrożenie bezpieczeństwu ludzi i mienia.

Uchwała została uzgodniona z Regionalnym Dyrektorem Ochrony Środowiska w Gdańsku pismem z dnia 29 kwietnia 2025 r.

Dokumentacja fotograficzna:





Lokalizacja drzewa:





Projekt nr 10

UCHWAŁA Nr XIII/.../25

RADY MIEJSKIEJ W CZERSKU

z dnia 27 maja 2025 r.

w sprawie zmiany uchwały nr XII/174/25 w sprawie uznania terenu na obszarze Gminy Czersk za park gminny

Na podstawie art. 7 ust. 1 pkt 12, art. 18 ust. 2 pkt 15 oraz art. 40 ust. 2 pkt 4 ustawy z dnia 8 marca 1990 r. o samorządzie gminnym (t. j. – Dz. U. z 2024 r., poz. 1465 ze zm.), art. 81 ustawy z dnia 16 kwietnia 2004 r. o ochronie przyrody (t. j. – Dz. U. z 2024 r., poz. 1478 ze zm.)

Rada Miejska uchwala, co następuje:

§ 1.

Treść § 2 uchwały nr XII/174/25 Rady Miejskiej w Czersku z dnia 29 kwietnia 2025 r. w sprawie uznania terenu na obszarze Gminy Czersk za park gminny otrzymuje następujące brzmienie:
„Położenie parku przedstawia mapa stanowiąca załącznik nr 1 do uchwały.”.

§ 2.

1. W treści uchwały dodaje się § 2a o następującym brzmieniu:

„§ 2a

Przyjmuje się regulamin korzystania z parku wymienionego w § 1, stanowiący załącznik nr 2 do uchwały.”.

2. Treść regulaminu stanowi załącznik do uchwały.

§ 3.

Wykonanie uchwały powierza się Burmistrzowi.

§ 4.

1. Uchwała podlega ogłoszeniu w Biuletynie Informacji Publicznej oraz w Dzienniku Urzędowym Województwa Pomorskiego.
2. Uchwała wchodzi w życie po upływie 14 dni od dnia ogłoszenia w Dzienniku Urzędowym Województwa Pomorskiego.

Wnoszący:
Burmistrz

Daniel Szpręga

Przewodniczący Rady

Przemysław Biesek-Talewski

ul. Kościuszki 27
89-650 Czersk

tel. (52) 395 48 10
EPUAP:/M_CZERSK/SkrytkaESP

urząd_miejski@czersk.pl
www.czersk.pl

UZASADNIENIE

Zgodnie z art. 40 ust. 2 pkt 4 ustawy z dnia 8 marca 1990 r. o samorządzie gminnym zachodzi konieczność wprowadzenia regulaminu korzystania z parku zlokalizowanego na terenie gminy Czersk.

Załącznik
do uchwały nr XIII/.../25
Rady Miejskiej w Czersku
z dnia 27 maja 2025 r.

„Załącznik nr 2
do uchwały nr XII/174/25
Rady Miejskiej w Czersku
z dnia 29 kwietnia 2025 r.

REGULAMIN KORZYSTANIA Z PARKU

1. W celu zachowania walorów wypoczynkowo-rekreacyjnych terenu oraz zapewnienia porządku, spokoju i bezpieczeństwa osób korzystających z wypoczynku, wszystkich przebywających na terenie parku zobowiązuje się do:
 - 1) zachowania ciszy i spokoju w godzinach 22:00–6:00,
 - 2) przestrzegania porządku i czystości oraz obowiązujących przepisów przeciwpożarowych,
 - 3) poszanowania istniejących urządzeń, wyposażenia terenu oraz fauny i flory,
 - 4) przestrzegania znaków i tablic informacyjnych,
 - 5) parkowania pojazdów wyłącznie w miejscach do tego wyznaczonych,
 - 6) posprzątania zajmowanego przez siebie miejsca przed opuszczeniem terenu i wyniesienia śmieci do pojemników lub koszy parkowych.
2. W trosce o zachowanie porządku, ładu, a przede wszystkim bezpieczeństwa wszystkich korzystających i przebywających na terenie parku, zabrania się:
 - 1) niszczenia, uszkodzania i wyrywania roślinności oraz rozkopywania gruntu,
 - 2) zaśmiecania terenu parku,
 - 3) niszczenia i przestawiania ławek, koszy, urządzeń zabawowych oraz siadania na oparciach ławek,
 - 4) załatwiania potrzeb fizjologicznych w miejscach do tego nie przeznaczonych,
 - 5) handlu i usług bez zezwolenia administratora terenu,
 - 6) wprowadzania na teren parku psów bez smyczy,
 - 7) palenia ognisk i pozostawiania palących się przedmiotów,
 - 8) organizowania imprez bez zgody administratora,
 - 9) wjazdu na teren parku wszelkich pojazdów samochodowych, motocykli i skuterów (oprócz miejsc do tego przeznaczonych) z wyjątkiem pojazdów uprzywilejowanych, pojazdów służb technicznych i służb dbających o utrzymanie czystości, innych pojazdów tylko po uzyskaniu pisemnej zgody od administratora,
 - 10) powodowania hałasu, a także używania sprzętu nagłaśniającego bez zgody administratora,
 - 11) wnoszenia i używania materiałów pirotechnicznych i wybuchowych bez zgody administratora,
 - 12) umieszczania bez zgody administratora tablic, napisów oraz ogłoszeń.
3. Gmina Czersk zastrzega sobie prawo do zamknięcia całego terenu parku lub jego części ze względu na konieczne prace konserwacyjne i naprawcze lub wystąpienie sytuacji mogącej stanowić zagrożenie dla zdrowia lub życia użytkowników.
4. Pozostałe zasady korzystania z parku:
 - 1) zezwala się na użytkowanie terenu w celu wypoczynku i rekreacji,
 - 2) ruch rowerowy powinien odbywać się po alejkach i ścieżkach parkowych, z uwzględnieniem pierwszeństwa pieszych,
 - 3) korzystanie z wszelkich urządzeń parkowych, w tym rekreacyjnych i zabawowych winno odbywać się zgodnie z ich przeznaczeniem i instrukcją obsługi,

4) w czasie występowania silnych wiatrów oraz opadów atmosferycznych, należy zachować szczególną ostrożność.”.



Projekt nr 11

**UCHWAŁA Nr XIII/.../25
RADY MIEJSKIEJ W CZERSKU**

z dnia 27 maja 2025 r.

w sprawie przystąpienia do sporządzenia miejscowego planu zagospodarowania przestrzennego terenu w rejonie ulicy Łosińskiej w Czersku

Na podstawie art. 18 ust. 2 pkt 5 ustawy z dnia 8 marca 1990 r. o samorządzie gminnym (t. j. – Dz. U. z 2024 r., poz. 1465 ze zm.) oraz art. 14 ust. 1, 2 i 4 ustawy z dnia 27 marca 2003 r. o planowaniu i zagospodarowaniu przestrzennym (t. j. – Dz. U. z 2024 r., poz. 1130 ze zm.)

Rada Miejska uchwala, co następuje:

§ 1.

1. Przystępuje się do sporządzenia miejscowego planu zagospodarowania przestrzennego terenu w rejonie ulicy Łosińskiej w Czersku.
2. Granice obszaru objętego miejscowym planem zagospodarowania przestrzennego określa załącznik do uchwały.

§ 2.

Sporządzany miejscowy plan zagospodarowania przestrzennego uchyli obowiązujący dla wskazanego w załączniku obszaru miejscowy plan zagospodarowania przestrzennego terenu w rejonie ulicy Łosińskiej w Czersku przyjęty uchwałą nr LXVI/754/24 Rady Miejskiej w Czersku z dnia 29 kwietnia 2024 r. opublikowaną w Dzienniku Urzędowym Województwa Pomorskiego z dnia 22.05.2024 r., poz. 2561.

§ 3.

Wykonanie uchwały powierza się Burmistrzowi.

§ 4.

Uchwała wchodzi w życie z dniem podjęcia i podlega ogłoszeniu w Biuletynie Informacji Publicznej.

Wnoszący:
Burmistrz

Daniel Szpręga

Przewodniczący Rady

Przemysław Biesek-Talewski

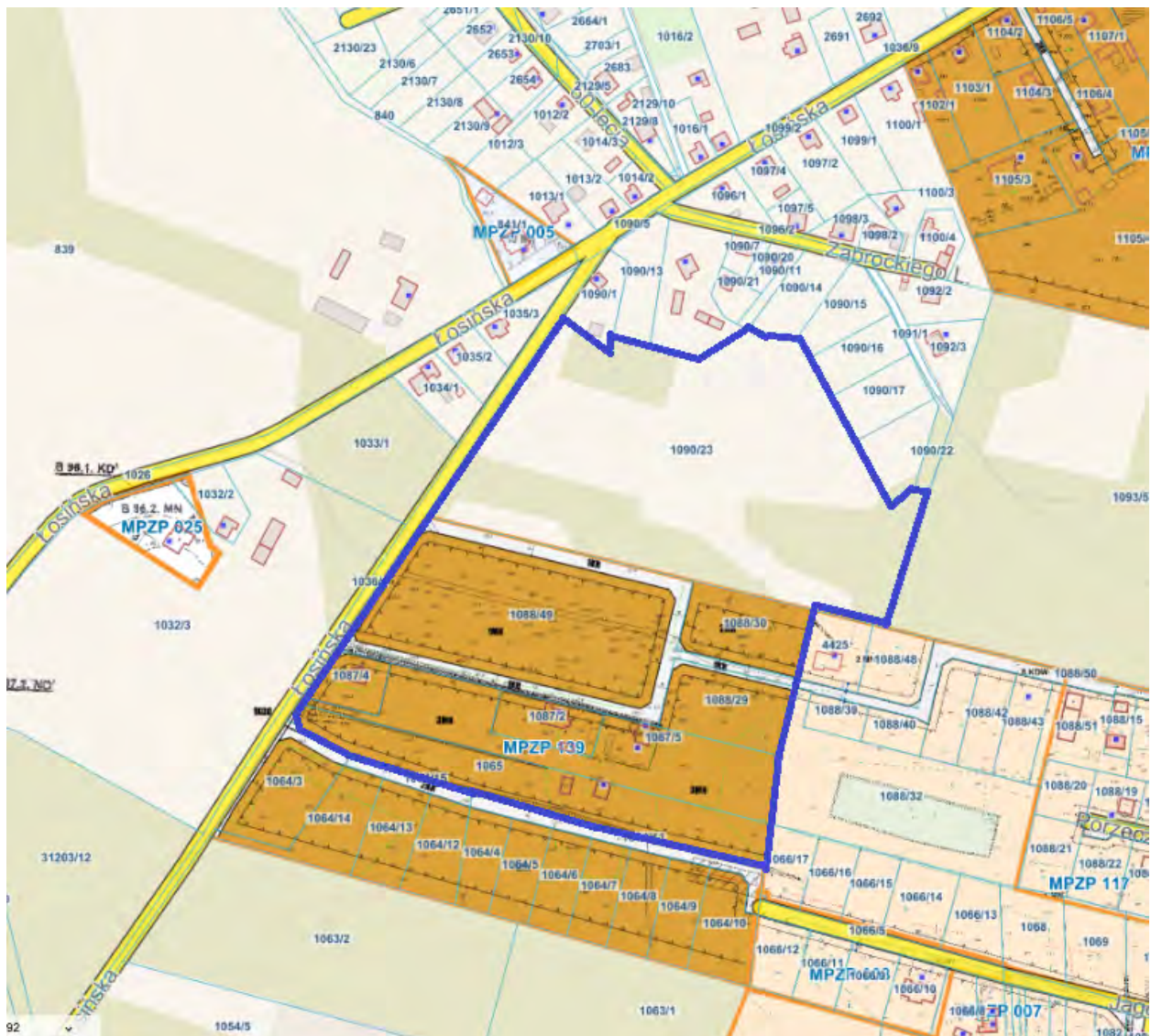
UZASADNIENIE


Wnioskowany do zmiany obszar o powierzchni około 7 ha obejmuje działki położone w miejscowości Czersk w rejonie ul. Łosińskiej i ul. Ludwika Zabrockiego.

Dla części przedmiotowego obszaru obowiązuje miejscowy plan zagospodarowania przestrzennego przyjęty uchwałą nr LXVI/754/24 Rady Miejskiej w Czersku z dnia 29 kwietnia 2024 r., opublikowaną w Dzienniku Urzędowym Województwa Pomorskiego z dnia 22.05.2024 r., poz. 2561. Plan przeznaczył przedmiotowe działki na teren zabudowy mieszkaniowej jednorodzinnej oraz teren komunikacji drogowej wewnętrznej. Dla działki nr 1090/23 objętej uchwałą nie obowiązuje miejscowy plan zagospodarowania przestrzennego.

Celem planu jest zmiana układu komunikacyjnego, oznaczonego na obowiązującym planie jako 1KR, oraz wprowadzenie funkcji mieszkaniowej na terenie gdzie plan miejscowy nie obowiązuje. Zmiana ustaleń planu jest zgodna ze studium uwarunkowań i kierunków zagospodarowania przestrzennego gminy.

Załącznik
do uchwały nr XIII/.../25
Rady Miejskiej w Czarsku
z dnia 27 maja 2025 r.



 - obszar przystąpienia do sporządzenia miejscowego planu zagospodarowania przestrzennego



Projekt nr 12

**UCHWAŁA Nr XIII/.../25
RADY MIEJSKIEJ W CZERSKU**

z dnia 27 maja 2025 r.

w sprawie przystąpienia do sporządzenia miejscowego planu zagospodarowania przestrzennego terenu w rejonie ulicy Pomorskiej w Czersku

Na podstawie art. 18 ust. 2 pkt 5 ustawy z dnia 8 marca 1990 r. o samorządzie gminnym (t. j. – Dz. U. z 2024 r., poz. 1465 ze zm.) oraz art. 14 ust. 1, 2 i 4 ustawy z dnia 27 marca 2003 r. o planowaniu i zagospodarowaniu przestrzennym (t. j. – Dz. U. z 2024 r., poz. 1130 ze zm.)

Rada Miejska uchwala, co następuje:

§ 1.

1. Przystępuje się do sporządzenia miejscowego planu zagospodarowania przestrzennego terenu w rejonie ulicy Pomorskiej w Czersku.
2. Granice obszaru objętego miejscowym planem zagospodarowania przestrzennego określa załącznik do uchwały.

§ 2.

Sporządzany miejscowy plan zagospodarowania przestrzennego uchyli obowiązujący dla wskazanego w załączniku obszaru miejscowy plan zagospodarowania przestrzennego części miasta Czersk w rejonie ulic: Starogardzkiej, Wicka Rogali i Podgórznej w Czersku przyjęty uchwałą nr XXIV/279/20 Rady Miejskiej w Czersku z dnia 22 września 2020 r. opublikowaną w Dzienniku Urzędowym Województwa Pomorskiego z dnia 27 października 2020 r., poz. 4376.

§ 3.

Wykonanie uchwały powierza się Burmistrzowi.

§ 4.

Uchwała wchodzi w życie z dniem podjęcia i podlega ogłoszeniu w Biuletynie Informacji Publicznej.

Wnoszący:
Burmistrz

Daniel Szpręga

Przewodniczący Rady

Przemysław Biesek-Talewski

UZASADNIENIE

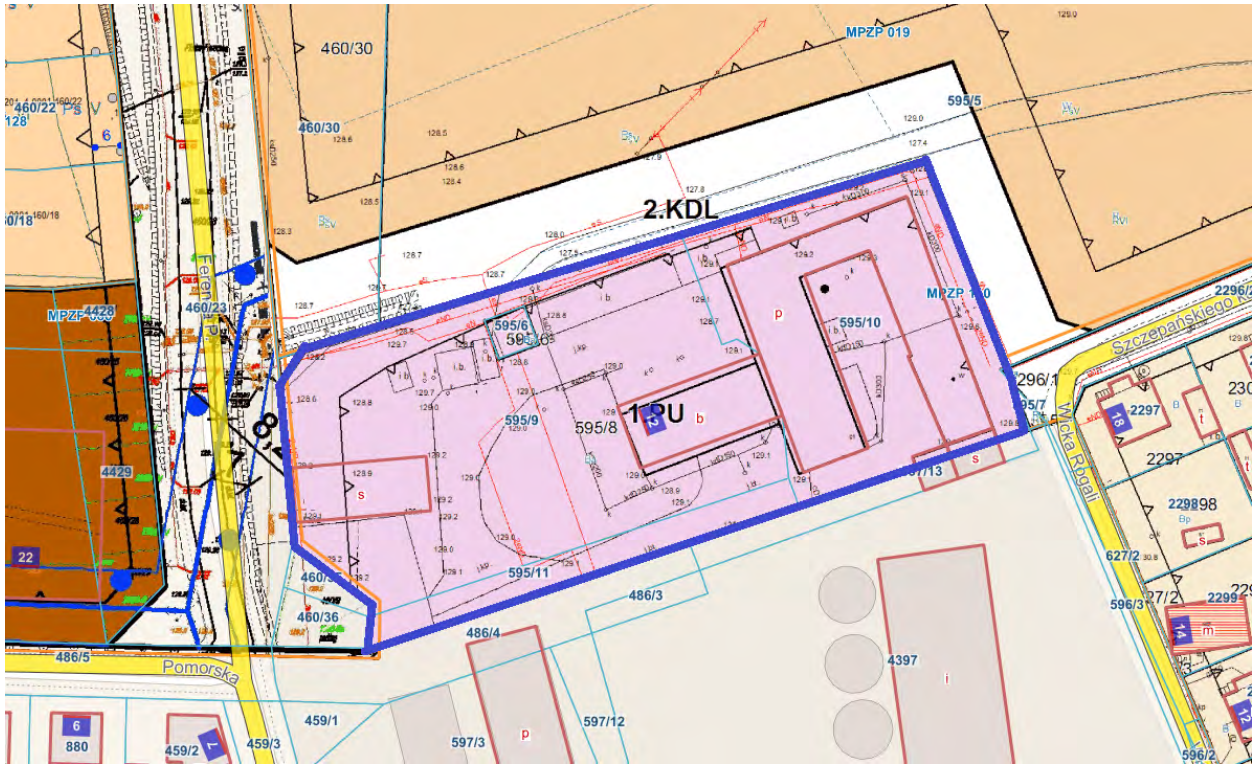
Wnioskowany do zmiany obszar o powierzchni 0,7234 ha obejmuje działki ewidencyjne, oznaczone numerami geodezyjnymi: nr 2296/1, 559/10, 595/6, 595/9 i 595/11 położone w miejscowości Czersk w rejonie ul. Pomorskiej.


Dla przedmiotowego obszaru obowiązuje miejscowy plan zagospodarowania przestrzennego części miasta Czersk w rejonie ulic: Starogardzkiej, Wicka Rogali i Podgórnej w Czersku przyjęty uchwałą nr XXIV/279/20 Rady Miejskiej w Czersku z dnia 22 września 2020 r. opublikowaną w Dzienniku Urzędowym Województwa Pomorskiego z dnia 27 października 2020 r., poz. 4376. Obowiązujący plan przewiduje przedmiotowe działki na teren zabudowy produkcyjnej, magazyny i składy, rzemiosło, zabudowę usługową.

Celem planu jest zmiana przeznaczenia funkcji terenu na zabudowę mieszkaniową wielorodzinną, mieszkalno-usługową lub usługową.

Zmiana ustaleń planu jest zgodna ze studium uwarunkowań i kierunków zagospodarowania przestrzennego gminy.

Załącznik
do uchwały nr XIII/.../25
Rady Miejskiej w Czersku
z dnia 27 maja 2025 r.



 - obszar przystąpienia do sporządzenia miejscowego planu zagospodarowania przestrzennego



Projekt nr 13

**UCHWAŁA Nr XIII/.../25
RADY MIEJSKIEJ W CZERSKU**

z dnia 27 maja 2025 r.

w sprawie przystąpienia do sporządzenia miejscowego planu zagospodarowania przestrzennego terenu we wsi Pustki

Na podstawie art. 18 ust. 2 pkt 5 ustawy z dnia 8 marca 1990 r. o samorządzie gminnym (t. j. – Dz. U. z 2024 r., poz. 1465 ze zm.) oraz art. 14 ust. 1, 2 i 4 ustawy z dnia 27 marca 2003 r. o planowaniu i zagospodarowaniu przestrzennym (t. j. – Dz. U. z 2024 r., poz. 1130 ze zm.)

Rada Miejska uchwala, co następuje:

§ 1.

1. Przystępuje się do sporządzenia miejscowego planu zagospodarowania przestrzennego terenu we wsi Pustki.
2. Granice obszaru objętego miejscowym planem zagospodarowania przestrzennego określa załącznik do uchwały.

§ 2.

Sporządzany miejscowy plan zagospodarowania przestrzennego uchyli obowiązujący dla wskazanego w załączniku obszaru miejscowy plan zagospodarowania przestrzennego obejmujący teren we wsi Pustki przyjęty uchwałą nr XXXVI/255/97 Rady Miejskiej Czersk z dnia 4 lipca 1997 r. opublikowaną w Dzienniku Urzędowym Województwa Bydgoskiego z dnia 28.07.1997 r. Nr 30 poz. 161.

§ 3.

Wykonanie uchwały powierza się Burmistrzowi.

§ 4.

Uchwała wchodzi w życie z dniem podjęcia i podlega ogłoszeniu w Biuletynie Informacji Publicznej.

Wnoszący:

Burmistrz

Daniel Szpręga

Przewodniczący Rady

Przemysław Biesek-Talewski

UZASADNIENIE

Wnioskowany do zmiany obszar o powierzchni 0,5577 ha obejmuje działkę ewidencyjną, oznaczoną numerem geodezyjnym nr 516/9 położoną w miejscowości Pustki.

Dla przedmiotowego obszaru obowiązuje miejscowy plan zagospodarowania przestrzennego przyjęty uchwałą nr XXXVI/255/97 Rady Miejskiej Czersk z dnia 4 lipca 1997 r. opublikowaną w Dzienniku Urzędowym Województwa Bydgoskiego z dnia 28.07.1997 r. Nr 30, poz. 161. Plan przeznaczył przedmiotową działkę pod uprawy rolne z zabudową siedliskową z jednym budynkiem mieszkalnym z dopuszczeniem adaptacji i rozbudowy istniejącej zabudowy.

Z wnioskiem o zmianę planu w 2024 roku wystąpił właściciel działki wskazując, że obowiązujący plan uniemożliwia przekazanie działek dzieciom pod budowę budynków mieszkalnych.

Celem planu jest zmiana funkcji terenu polegająca na wprowadzeniu zabudowy budynkami mieszkalnymi wraz z podziałem na cztery działki. Zmiana ustaleń planu jest zgodna ze studium uwarunkowań i kierunków zagospodarowania przestrzennego gminy.

Załącznik
do uchwały nr XIII/.../25
Rady Miejskiej w Czersku
z dnia 27 maja 2025 r.





Projekt nr 14

**UCHWAŁA Nr XIII/.../25
RADY MIEJSKIEJ W CZERSKU**

z dnia 27 maja 2025 r.

w sprawie przystąpienia do sporządzenia miejscowego planu zagospodarowania przestrzennego terenu w rejonie ulicy Szkolnej w Czersku

Na podstawie art. 18 ust. 2 pkt 5 ustawy z dnia 8 marca 1990 r. o samorządzie gminnym (t. j. – Dz. U. z 2024 r., poz. 1465 ze zm.) oraz art. 14 ust. 1, 2 i 4 ustawy z dnia 27 marca 2003 r. o planowaniu i zagospodarowaniu przestrzennym (t. j. – Dz. U. z 2024 r., poz. 1130 ze zm.)

Rada Miejska uchwala, co następuje:

§ 1.

1. Przystępuje się do sporządzenia miejscowego planu zagospodarowania przestrzennego terenu w rejonie ulicy Szkolnej w Czersku.
2. Granice obszaru objętego miejscowym planem zagospodarowania przestrzennego określa załącznik do uchwały.

§ 2.

Wykonanie uchwały powierza się Burmistrzowi.

§ 3.

Uchwała wchodzi w życie z dniem podjęcia i podlega ogłoszeniu w Biuletynie Informacji Publicznej.

Wnoszący:
Burmistrz

Daniel Szpręga

Przewodniczący Rady

Przemysław Biesek-Talewski

UZASADNIENIE

Wnioskowany do zmiany obszar o powierzchni 0,4204 ha obejmuje działkę ewidencyjną, oznaczoną numerem geodezyjnym: nr 1301/3 położoną w miejscowości Czersk w rejonie ul. Szkolnej.


Dla przedmiotowego obszaru nie obowiązuje miejscowy plan zagospodarowania przestrzennego.

Z wnioskiem o opracowanie planu miejscowego wystąpił Starosta Chojnicki – właściciel nieruchomości.

Celem planu jest przeznaczenie terenu pod zabudowę mieszkaniową wielorodzinną, mieszkalno-usługową lub usługową, tereny sportu i rekreacji oraz komunikacji. Zmiana ustaleń planu jest zgodna ze studium uwarunkowań i kierunków zagospodarowania przestrzennego gminy.

Załącznik
do uchwały nr XIII/.../25
Rady Miejskiej w Czersku
z dnia 27 maja 2025 r.



 - obszar przystąpienia do sporządzenia miejscowego planu zagospodarowania przestrzennego



Projekt nr 15

UCHWAŁA Nr XIII././25

RADY MIEJSKIEJ W CZERSKU

z dnia 27 maja 2025 r.

w sprawie wyrażenia zgody na sprzedaż działek nr: 733, 734, 743 położonych w obrębie Ostrowite

Na podstawie art. 18 ust. 2 pkt 9 lit. „a” ustawy z dnia 8 marca 1990 r. o samorządzie gminnym (t. j. – Dz. U. z 2024 r., poz. 1465 ze zm.) oraz art. 13 ust. 1 pkt 6 ustawy z dnia 21 sierpnia 1997 r. o gospodarce nieruchomościami (t. j. – Dz. U. z 2024 r., poz. 1145 ze zm.)

Rada Miejska uchwala, co następuje:

§ 1.

Wyraża się zgodę na sprzedaż nieruchomości gruntowej stanowiącej własność Gminy Czersk, położonej w Ostrowitem, zapisanej w księdze wieczystej Sądu Rejonowego w Chojnicach nr SL1C/00023539/8, oznaczonych geodezyjnie, jako działki nr: 733 o pow. 0,0366 ha, 734 o pow. 0,0761 ha, 743 o pow. 0,1275 ha.

§ 2.

Wykonanie uchwały powierza się Burmistrzowi.

§ 3.

Uchwała wchodzi w życie z dniem podjęcia i podlega ogłoszeniu w Biuletynie Informacji Publicznej.

Wnoszący:

Burmistrz

Daniel Szpręga

Przewodniczący Rady

Przemysław Biesek-Talewski

UZASADNIENIE

Nieruchomość gruntowa, oznaczona numerami ewidencyjnymi: 733 o pow. 0,0366 ha, 743 o pow. 0,1275 ha, 734 o pow. 0,0761 ha, zapisana w księdze wieczystej Sądu Rejonowego w Chojnicach nr SL1C/00023539/8 objęta jest miejscowym planem zagospodarowania przestrzennego – uchwała nr LXIV/741/24 z dnia 20.02.2024 r. Przeznaczenie terenu dla działek nr 733 i 743 – tereny zabudowy usługowej związanej z obsługą ruchu turystycznego, oznaczone symbolem U, dla działki nr 734 – częściowo tereny zabudowy usługowej związanej z obsługą ruchu turystycznego, oznaczone symbolem U, a częściowo teren dróg wewnętrznych, oznaczone symbolem KDW.

Burmistrz Czerska, jako organ właściwy do przeprowadzenia przetargu (art.40 ust. 3 w związku z art. 38 ust. 1 i art. 25 ust. 1 ustawy o gospodarce nieruchomościami) zastosuje formę przetargu ustnego nieograniczonego.

Załącznik
do uchwały nr XIII/.../25
Rady Miejskiej w Czersku
z dnia 27 maja 2025 r.





Projekt nr 16

UCHWAŁA Nr XIII/.../25

RADY MIEJSKIEJ W CZERSKU

z dnia 27 maja 2025 r.

w sprawie wyrażenia zgody na sprzedaż nieruchomości, działki gruntu oznaczonej numerem geodezyjnym 1285 w Czersku

Na podstawie art. 18 ust. 2 pkt 9 lit. „a” ustawy z dnia 8 marca 1990 r. o samorządzie gminnym (t. j. – Dz. U. z 2024 r., poz. 1465 ze zm.) oraz art. 13 ust. 1 pkt 6 ustawy z dnia 21 sierpnia 1997 r. o gospodarce nieruchomościami (t. j. – Dz. U. z 2024 r., poz. 1145 ze zm.)

Rada Miejska uchwala, co następuje:

§ 1.

Wyraża się zgodę na sprzedaż nieruchomości gruntowej stanowiącej własność Gminy Czersk, położonej w Czersku, zapisanej w księdze wieczystej Sądu Rejonowego w Chojnicach nr SL1C/00021519/8, oznaczonej geodezyjnie, jako działka nr 1285, o pow. 0,1742 ha, obręb Czersk.

§ 2.

Wykonanie uchwały powierza się Burmistrzowi.

§ 3.

Uchwała wchodzi w życie z dniem podjęcia i podlega ogłoszeniu w Biuletynie Informacji Publicznej.

Wnoszący:
Burmistrz

Daniel Szpręga

Przewodniczący Rady

Przemysław Biesek-Talewski

UZASADNIENIE

Nieruchomość gruntowa, oznaczona numerem ewidencyjnym: 1285 o pow. 0,1742 ha, zapisana w księdze wieczystej Sądu Rejonowego w Chojnicach nr SL1C/00021519/8, położona są w obrębie ewidencyjnym Czersk, w miejscowości Czersk. Działka ta, nie jest objęta miejscowym planem zagospodarowania przestrzennego. Wystąpiono o **wydanie decyzji ustalającej warunki zabudowy i zagospodarowania terenu dla inwestycji polegającej na budowie budynku mieszkalnego jednorodzinnego**. Przedmiotowa nieruchomość posiada bezpośredni dostęp do drogi gminnej, ul. Piaskowej.

Burmistrz Czerska, jako organ właściwy do przeprowadzenia przetargu (art. 40 ust. 3 w związku z art. 38 ust. 1 i art. 25 ust. 1 ustawy o gospodarce nieruchomościami) zastosuje formę przetargu ustnego nieograniczonego.

Załącznik
do uchwały nr XIII/.../25
Rady Miejskiej w Czersku
z dnia 27 maja 2025 r.





Projekt nr 17

UCHWAŁA Nr XIII/.../25

RADY MIEJSKIEJ W CZERSKU

z dnia 27 maja 2025 r.

w sprawie wyrażenia zgody na sprzedaż nieruchomości – działek gruntu nr: 1277/1, 1277/5, 1277/17, 1277/19, 1277/20 położonych przy ul. Czerwonych Maków i ul. Starego Urzędu w Czersku

Na podstawie art. 18 ust. 2 pkt 9 lit. „a” ustawy z dnia 8 marca 1990 r. o samorządzie gminnym (t. j. – Dz. U. z 2024 r., poz. 1465 ze zm.) oraz art. 13 ust. 1 pkt 6 ustawy z dnia 21 sierpnia 1997 r. o gospodarce nieruchomościami (t. j. – Dz. U. z 2024 r., poz. 1145 ze zm.)

Rada Miejska uchwala, co następuje:

§ 1.

Wyraża się zgodę na sprzedaż nieruchomości gruntowej stanowiącej własność Gminy Czersk, położonej w Czersku przy ul. Czerwonych Maków i ul. Starego Urzędu, składającej się z działek nr: 1277/1 o pow. 0,0851 ha, 1277/17 o pow. 0,0014 ha, 1277/19 o pow. 0,0198 ha, 1277/20 o pow. 0,0318 ha, zapisanej w księdze wieczystej Sądu Rejonowego w Chojnicach nr SL1C/00020751/9, oraz działki nr 1277/5 o pow. 0,0120 ha, zapisanej w księdze wieczystej Sądu Rejonowego w Chojnicach nr SL1C/00011187/8.

§ 2.

Wykonanie uchwały powierza się Burmistrzowi.

§ 3.

Uchwała wchodzi w życie z dniem podjęcia i podlega ogłoszeniu w Biuletynie Informacji Publicznej.

Wnoszący:
Burmistrz

Daniel Szpręga

Przewodniczący Rady

Przemysław Biesek-Talewski

UZASADNIENIE

Nieruchomości gruntowe, oznaczone numerami ewidencyjnymi: : 1277/1 o pow. 0,0851 ha, 1277/17 o pow. 0,0014 ha, 1277/19 o pow. 0,0198 ha, 1277/20 o pow. 0,0318 ha, zapisanej w księdze wieczystej Sądu Rejonowego w Chojnicach nr SL1C/00020751/9 objęte są miejscowym planem zagospodarowania przestrzennego – uchwała nr XXII/201/08 z dnia 26.06.2008 r. Przeznaczenie terenu dla działek nr 1277/1, 1277/17, 1277/19 i 1277/20 - zabudowa mieszkaniowa jednorodzinna z usługami, oznaczona symbolem planu 8MN/U oraz działki 1277/5 o pow. 0,0120 ha, zapisanej w księdze wieczystej Sądu Rejonowego w Chojnicach nr SL1C/00011187/8 objęta jest miejscowym planem zagospodarowania przestrzennego – uchwała nr II/21/14 z dnia 23.12.2014 r. Przeznaczenie terenu dla działki nr: 1277/5 – zabudowa mieszkaniowa jednorodzinna, oznaczona symbolem planu 1MN. Łączna powierzchnia nieruchomości to 0,1501 ha.

Przedmiotowe nieruchomości posiadają bezpośredni dostęp do drogi gminnej – ul. Czerwonych Maków i ul. Starego Urzędu.

Burmistrz Czerska, jako organ właściwy do przeprowadzenia przetargu (art.40 ust. 3 w związku z art. 38 ust. 1 i art. 25 ust. 1 ustawy o gospodarce nieruchomościami) zastosuje formę przetargu ustnego nieograniczonego.



Projekt nr 18

**UCHWAŁA Nr XIII/.../25
RADY MIEJSKIEJ W CZERSKU**

z dnia 27 maja 2025 r.

**w sprawie wyrażenia zgody na przyjęcie darowizny nieruchomości oznaczonej jako działki nr:
1462/15, 1462/10 i 1461/4 w Czersku w rejonie ul. Gen. Bema**

Na podstawie art. 18 ust. 2 pkt 9 lit. „a” ustawy z dnia 8 marca 1990 r. o samorządzie gminnym (t. j. – Dz. U. z 2024 r., poz. 1465 ze zm.) oraz art. 13 ust. 2 ustawy z dnia 21 sierpnia 1997 r. o gospodarce nieruchomościami (t. j. – Dz. U. z 2024 r., poz. 1145 ze zm.)

Rada Miejska uchwala, co następuje:

§ 1.

Wyraża się zgodę na przyjęcie darowizny nieruchomości stanowiącej własność osób fizycznych, oznaczonej w ewidencji gruntów i budynków, jako działki nr: 1462/15 o pow. 0,0604 ha, 1461/4 o pow. 0,0743 ha i 1462/10 o pow. 0,0152 ha, stanowiącej drogę w rejonie ul. Gen. Bema w Czersku.

§ 2.

Wykonanie uchwały powierza się Burmistrzowi.

§ 3.

Uchwała wchodzi w życie z dniem podjęcia i podlega ogłoszeniu w Biuletynie Informacji Publicznej.

Wnoszący:
Burmistrz

Daniel Szpręga

Przewodniczący Rady

Przemysław Biesek-Talewski

UZASADNIENIE

Przedmiotem niniejszej uchwały jest wyrażenie zgody na nabycie w drodze darowizny na rzecz Gminy Czersk nieruchomości stanowiącej własność osób fizycznych, oznaczonych w ewidencji gruntów i budynków, jako działki nr: 1642/15 o pow. 0,0604 ha, 1461/4 o pow. 0,0743 ha i 1462/10 o pow. 0,0152 ha, stanowiącej drogę w rejonie ul. Gen. Bema w Czersku. Geodezyjnie grunt skalsyfikowany jest jako „RV” i „RVI” – rola. Z wnioskiem o przejęcie w/w działek stanowiących drogę wystąpili jej właściciele.



Projekt nr 19

UCHWAŁA Nr XIII/.../25

RADY MIEJSKIEJ W CZERSKU

z dnia 27 maja 2025 r.

w sprawie wyrażenia zgody na przyjęcie darowizny nieruchomości oznaczonej jako działka nr 104/18 w obrębie Łubna

Na podstawie art. 18 ust. 2 pkt 9 lit. „a” ustawy z dnia 8 marca 1990 r. o samorządzie gminnym (t. j. – Dz. U. z 2024 r., poz. 1465 ze zm.) oraz art. 13 ust. 2 ustawy z dnia 21 sierpnia 1997 r. o gospodarce nieruchomościami (t. j. – Dz. U. z 2024 r., poz. 1145 ze zm.)

Rada Miejska uchwala, co następuje:

§ 1.

Wyraża się zgodę na przyjęcie darowizny nieruchomości stanowiącej własność osoby fizycznej, oznaczonej w ewidencji gruntów i budynków, jako działka nr 104/18 o pow. 0,3004 ha, obręb Łubna, stanowiącej dojazd (drogę wewnętrzną) do działek budowlanych w obrębie Łubna.

§ 2.

Wykonanie uchwały powierza się Burmistrzowi.

§ 3.

Uchwała wchodzi w życie z dniem podjęcia i podlega ogłoszeniu w Biuletynie Informacji Publicznej.

Wnoszący:

Burmistrz:

Daniel Szpręga

Przewodniczący Rady

Przemysław Biesek-Talewski

UZASADNIENIE

Przedmiotem niniejszej uchwały jest wyrażenie zgody na nabycie w drodze darowizny na rzecz Gminy Czersk nieruchomości stanowiącej własność osoby fizycznej, oznaczonej w ewidencji gruntów i budynków, jako działka nr 104/18 o pow. 0,3004 ha, obręb Łubna, stanowiącej dojazd (drogę wewnętrzną) do działek budowlanych. Geodezyjnie grunt skalsyfikowany jest jako „RIIB” i „RIVa” – rola. Z wnioskiem o przejęcie w/w działki stanowiącej drogę wystąpił jej właściciel.

Załącznik nr 1
do uchwały nr XIII/.../25
Rady Miejskiej w Czersku
z dnia 27 maja 2025 r.





Projekt nr 20

UCHWAŁA Nr XIII/.../25

RADY MIEJSKIEJ W CZERSKU

z dnia 27 maja 2025 r.

w sprawie wyrażenia zgody na przyjęcie darowizny nieruchomości oznaczonej jako działka nr 151/5 w obrębie Odry

Na podstawie art. 18 ust. 2 pkt 9 lit. „a” ustawy z dnia 8 marca 1990 r. o samorządzie gminnym (t. j. – Dz. U. z 2024 r., poz. 1465 ze zm.) oraz art. 13 ust. 2 i 2a ustawy z dnia 21 sierpnia 1997 r. o gospodarce nieruchomościami (t. j. – Dz. U. z 2024 r., poz. 1145 ze zm.)

Rada Miejska uchwala, co następuje:

§ 1.

Wyraża się zgodę na przyjęcie darowizny nieruchomości stanowiącej własność Skarbu Państwa – Agencji Własności Rolnej Skarbu Państwa, oznaczonej w ewidencji gruntów i budynków, jako działka nr 151/5 o pow. 0,0006 ha, zapisana w księdze wieczystej Sądu Rejonowego w Chojnicach nr SL1C/00033824/6, stanowiąca część pasa drogowego.

§ 2.

Wykonanie uchwały powierza się Burmistrzowi.

§ 3.

Uchwała wchodzi w życie z dniem podjęcia i podlega ogłoszeniu w Biuletynie Informacji Publicznej.

Wnoszący:
Burmistrz

Daniel Szpręga

Przewodniczący Rady

Przemysław Biesek-Talewski

UZASADNIENIE

Przedmiotem niniejszej uchwały jest wyrażenie zgody na nabycie w drodze darowizny na rzecz Gminy Czersk nieruchomości stanowiącej własność Skarbu Państwa – Agencji Własności Rolnej Skarbu Państwa, oznaczonej w ewidencji gruntów i budynków, jako działka nr 151/5 o pow. 0,0006 ha, obręb Odry, zapisana w księdze wieczystej Sądu Rejonowego w Chojnicach nr SL1C/00033824/6. Przedmiotowa nieruchomość stanowi część pasa drogowego nie będącego własnością Gminy Czersk, co powoduje brak bezpośredniego dostępu do drogi publicznej nieruchomości oznaczonej numerem ewidencyjnym 151/6 położonej w obrębie geodezyjnym Odry.

Załącznik
do uchwały nr XIII/.../25
Rady Miejskiej w Czersku
z dnia 27 maja 2025 r.





Projekt nr 21

UCHWAŁA Nr XIII/.../25

RADY MIEJSKIEJ W CZERSKU

z dnia 27 maja 2025 r.

w sprawie wyrażenia zgody na bezprzetargowe zawarcie kolejnej umowy dzierżawy części działki nr 550/2 położonej w obrębie ewidencyjnym Krzyż

Na podstawie art. 18 ust. 2 pkt 9 lit. a ustawy z dnia 8 marca 1990 r. o samorządzie gminnym (t. j. – Dz. U. z 2024 r., poz. 1465 ze zm.) oraz art. 13 ust. 1 i art. 37 ust. 4 ustawy z dnia 21 sierpnia 1997 r. o gospodarce nieruchomościami (t. j. – Dz. U. z 2024 r., poz. 1145 ze zm.)

Rada Miejska uchwala, co następuje:

§ 1.

Wyraża się zgodę na bezprzetargowe zawarcie kolejnej umowy dzierżawy pomiędzy Gminą Czersk a Prowincją Warszawską Zgromadzenia Najświętszego Odkupiciela (Redemptoryści) – Radiem Maryja nieruchomości gruntowej stanowiącej część działki nr 550/2, o powierzchni całkowitej 400 m², położonej w obrębie ewidencyjnym Krzyż, w miejscowości Nieżurawa, zapisanej w księdze wieczystej nr SL1C/000220671/1, na okres pięciu lat.

§ 2.

Szczegółowe warunki dzierżawy określi umowa stron.

§ 3.

Wykonanie uchwały powierza się Burmistrzowi.

§ 4.

Uchwała wchodzi w życie z dniem podjęcia i podlega ogłoszeniu w Biuletynie Informacji Publicznej.

Wnoszący:

Burmistrz

Daniel Szpręga

Przewodniczący Rady

Przemysław Biesek-Talewski

UZASADNIENIE

Prowincja Warszawska Zgromadzenia Najświętszego Odkupienia (Redemptoryści) – Radio Maryja jest dzierżawcą nieruchomości gruntowej stanowiącej część działki nr 550/2, o powierzchni 400 m², położonej w obrębie ewidencyjnym Krzyż, w miejscowości Nieżurawa. Na przedmiotowym terenie zlokalizowany jest obiekt nadawczy emitujący program pod nazwą – Radio Maryja.

Pierwsza umowa zawarta była na okres od 1 kwietnia 2000 r. do 31 marca 2010 r., następnie przedłużona do 31 marca 2015 r. Kolejna umowa obejmowała okres od 1 lipca 2015 r. do 30 czerwca 2020 r., potem od 1 lipca 2020 r. do 30 czerwca 2025 r.

W dniu 13 maja br. Prowincja Warszawska Zgromadzenia Najświętszego Odkupienia (Redemptoryści) – Radio Maryja wystąpiła z wnioskiem o przedłużenie umowy dzierżawy na kolejne 5 lat.

Zgodnie z art. 37 ust. 4 ustawy o gospodarce nieruchomościami Rada Miejska może wyrazić zgodę na odstąpienie od obowiązku przetargowego trybu zawarcia umowy dzierżawy.



Projekt nr 22

**UCHWAŁA Nr XIII/.../25
RADY MIEJSKIEJ W CZERSKU**

z dnia 27 maja 2025 r.

**w sprawie wyrażenia zgody na ustanowienie służebności przesyłu na nieruchomości stanowiącej
własność Gminy Czersk w miejscowości Rytel**

Na podstawie art. 18 ust. 2 pkt 9 lit. a ustawy z dnia 8 marca 1990 r. o samorządzie gminnym (t. j. – Dz. U. z 2024 r., poz. 1465 ze zm.) i art. 305 ustawy z dnia 23 kwietnia 1964 roku Kodeks cywilny (t. j. – Dz. U. z 2024 r., poz. 1061 ze zm.)

Rada Miejska uchwala, co następuje:

§ 1.

Wyraża się zgodę na ustanowienie odpłatnej i nieograniczonej czasowo służebności przesyłu na działce oznaczonej w ewidencji gruntów i budynków numerem 783/1 obręb Rytel, dla której Sąd Rejonowy w Chojnicach Wydział Ksiąg Wieczystych prowadzi księgę wieczystą numer SL1C/00017187/0 w celu budowy kontenerowej stacji transformatorowej 15/0,4 kV wraz z opaską z kostki betonowej na powierzchni zabudowy 13,42 m² wraz z liniami elektroenergetycznymi nn 0,4 kV i SN 15 kV w pasie ww. działki, w ziemi w pasie o powierzchni 3,5 m², szerokości 0,5 m (po 0,25 m po obu stronach od jego osi) i łącznej długości 7 m (długość wykopu), zgodnie z mapą sytuacyjno-wysokościową, stanowiącą załącznik do uchwały.

§ 2.

Szczegółowe warunki służebności przesyłu zostaną określone w oświadczeniu Gminy Czersk o ustanowieniu służebności przesyłu złożonym w formie aktu notarialnego, którego integralną część będą stanowiły mapy określające zakres służebności przesyłu.

§ 3.

Wykonanie uchwały powierza się Burmistrzowi.

§ 4.

Uchwała wchodzi w życie z dniem podjęcia i podlega ogłoszeniu w Biuletynie Informacji Publicznej.

Wnoszący:
Burmistrz

Daniel Szpręga

Przewodniczący Rady

Przemysław Biesek-Talewski

ul. Kościuszki 27
89-650 Czersk

tel. (52) 395 48 10
EPUAP: /M_CZERSK/SkrytkaESP

urząd_miejski@czersk.pl
www.czersk.pl

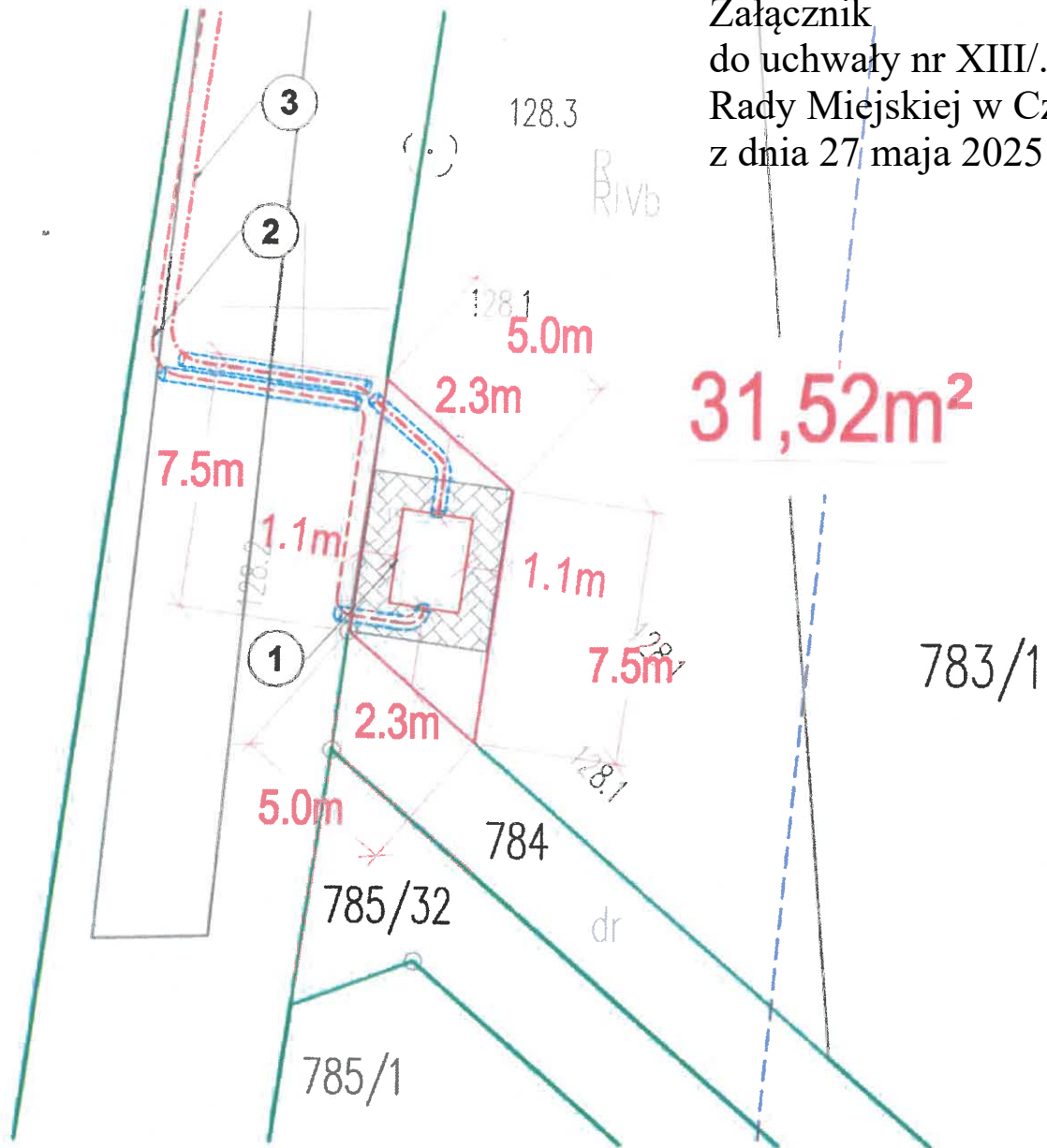
UZASADNIENIE

Przedmiotem niniejszej uchwały jest wyrażenie zgody na obciążenie nieruchomości będącej własnością Gminy Czersk odpłatną służebnością przesyłu na czas nieoznaczony na rzecz Enea Operator Sp. z o.o., polegającą na budowie kontenerowej stacji transformatorowej wraz z opaską z kostki betonowej i umieszczeniu linii kablowych średniego i niskiego napięcia na działce nr 783/1 w obrębie Ostrowite, na gruntach stanowiących własność Gminy Czersk, a następnie korzystaniu z nieruchomości w zakresie niezbędnym do eksploatacji, naprawy i konserwacji urządzenia. Lokalizacja budowli i przebieg linii kablowych zostały pokazane na załączonej mapie.

Zgodnie z art. 305¹ ustawy z dnia 23 kwietnia 1964 r. Kodeks cywilny, nieruchomość można obciążyć na rzecz przedsiębiorcy, który zamierza wybudować lub którego własność stanowią urządzenia, o których mowa w art. 49 § 1 prawem polegającym na tym, że przedsiębiorca może korzystać w oznaczonym zakresie z nieruchomości obciążonej, zgodnie z przeznaczeniem tych urządzeń (służebność przesyłu).

Ustanowienie służebności przesyłu pozwoli na uniknięcie w przyszłości sporów prawnych dotyczących statusu prawnego urządzenia infrastruktury technicznej. W oświadczeniu w formie aktu notarialnego o ustanowieniu służebności przesyłu, której integralną część będą stanowiły mapy określające zakres służebności przesyłu, zostaną określone szczegółowo warunki służebności.

Załącznik
do uchwały nr XIII/.../25
Rady Miejskiej w Czersku
z dnia 27 maja 2025 r.



UWAGI:

1. Proj. kompaktowa stacja transformatorowa SN/nn RYTEL RACIAŹSKA nr 776617o gabarycie do 630 kVA typu KS 21-28z/630 (producent PKI WILK) z zabudowaną 3-polową rozdzielnicą SN-15 kV w układzie L-L-T 20/630 kVA oraz wyposażona w transformator o mocy 160 kVA; wokół stacji zabudować opaskę z kostki brukowej betonowej typu: "cegielka" o wym. 20x10 i obrzeży betonowych trawnikowych (o wym. 6x20) o łącznej szerokości 1m (opaskę wykonać z widocznym spadkiem od stacji na zewnątrz)
2. Proj. kabel NAY2Y-J 4x150mm² - dł. 321m (trasa 305m), relacji: proj. stacja transformatorowa SN/nn ↔ proj. SKP4-1P nr 0247330 (dz. nr 767/11)
3. Proj. kabel SN-15 kV typu: 3x NA2XS(F)2Y 1x70mm² - dł. 1002m (trasa 953m), relacji: proj. stacja transformatorowa SN/nn ↔ wymieniane stan. linii napowietrznej SN-15 kV nr 5/Ogr-13,5/15/E
4. Rzędna posadowienia części nadziemnej proj. kompaktowej stacji transformatorowej SN/nn: ±0,00 = 128,60 m.n.p.m.

USŁUGI PROJEKTOWE BRANŻY ELEKTRYCZNEJ - ADAM LINDA
NIP 767-121-45-36 e-mail: adam.linda@wp.pl Nr rysunku
89-600 CHOJNICE, ul. Żeromskiego 36 tel kom. 604623383 E7

Obiekt: Przyłączenie instalacji osiedla budynków jednorodzinnych na dz. nr 767/1, 767/2, 767/3, 767/4, 767/5, 767/6, 767/10, 767/11 Postępowanie: RPUZ/8/0037/2024/OD/ZD/DR
Adres: Ryteł, gm. Czersk (obrob. ewidencyjny: Ryteł) - dz. nr 688/3, 710, 750/1, 751/1, 751/2, 1003, 779/1, 783/1, 767/12, 759/15, 760/16 Stadium PB Skala 1:200
Inwestor: ENEA Operator Sp. z o.o. Oddział Dystrybucji Bydgoszcz 85-054 Bydgoszcz, ul. E. Waryńskiego 8

Treść: PROJEKT ZAGOSPODAROWANIA DZIAŁKI nr 738/1

	Nr uprawnień	Data	Podpis
Projektant:	mgr inż. Adam Linda upr. bud. do proj. w spec. instalacyjnej w zakresie sieci instalacji i urządzeń elektrycznych i elektroenergetycznych - nr ewid. upr. 70/G3/2002	22.10.2024r.	
Sprawdzający:	mgr inż. Remigiusz Końca upr. bud. do projektowania bez ograniczeń w specjalności instalacyjnej w zakresie sieci, instalacji i urządzeń elektrycznych i elektroenergetycznych - nr ewid. upr. WK/0408/POE/11	22.10.2024r.	
Asystent:	mgr inż. Andrzej Łangowski	22.10.2024r.	

— elementy projektowane



Projekt nr 23

UCHWAŁA Nr XIII/.../25

RADY MIEJSKIEJ W CZERSKU

z dnia 27 maja 2025 r.

**w sprawie wyrażenia zgody na ustanowienie służebności przesyłu na nieruchomości stanowiącej
własność Gminy Czersk w miejscowości Ostrowite**

Na podstawie art. 18 ust. 2 pkt 9 lit. a ustawy z dnia 8 marca 1990 r. o samorządzie gminnym (t. j. – Dz. U. z 2024 r., poz. 1465 ze zm.) i art. 305 ustawy z dnia 23 kwietnia 1964 roku Kodeks cywilny (t. j. – Dz. U. z 2024 r., poz. 1061 ze zm.)

Rada Miejska uchwala, co następuje:

§ 1.

Wyraża się zgodę na ustanowienie odpłatnej i nieograniczonej czasowo służebności przesyłu na działce oznaczonej w ewidencji gruntów i budynków numerem:

- 1) 525/1 obręb Ostrowite, dla której Sąd Rejonowy w Chojnicach Wydział Ksiąg Wieczystych prowadzi księgę wieczystą numer SL1C/000021793/2 w celu budowy słupa typu Ogr E-13,5/15 na powierzchni objętej służebnością przesyłu 7,5 m² wraz z linią elektroenergetyczną SN 15 kV w pasie ww. działki, w ziemi w pasie o powierzchni 1,5 m², szerokości 0,5 m (po 0,25 m po obu stronach od jego osi) i długości 3 m (długość wykopu), zgodnie z mapą sytuacyjno-wysokościową, stanowiącą załącznik nr 1 do uchwały,
- 2) 751 obręb Ostrowite, dla której Sąd Rejonowy w Chojnicach Wydział Ksiąg Wieczystych prowadzi księgę wieczystą numer SL1C/00023539/8 w celu budowy kontenerowej stacji transformatorowej 15/0,4 kV wraz z opaską z kostki betonowej na powierzchni zabudowy 12 m² wraz z liniami elektroenergetycznymi nn 0,4 kV i SN 15 kV w pasie ww. działki, w ziemi w pasie o powierzchni 16 m², szerokości 0,5 m (po 0,25 m po obu stronach od jego osi) i łącznej długości 27 m (długość wykopu), zgodnie z mapą sytuacyjno-wysokościową, stanowiącą załącznik nr 2 do uchwały.

§ 2.

Szczegółowe warunki służebności przesyłu zostaną określone w oświadczeniu Gminy Czersk o ustanowieniu służebności przesyłu złożonym w formie aktu notarialnego, którego integralną część będą stanowiły mapy określające zakres służebności przesyłu.

§ 3.

Wykonanie uchwały powierza się Burmistrzowi.

§ 4.

Uchwała wchodzi w życie z dniem podjęcia i podlega ogłoszeniu w Biuletynie Informacji Publicznej.

Wnoszący:
Burmistrz

Daniel Szpręga

Przewodniczący Rady

Przemysław Biesek-Talewski

UZASADNIENIE

Przedmiotem niniejszej uchwały jest wyrażenie zgody na obciążenie nieruchomości będącej własnością Gminy Czersk odpłatną służebnością przesyłu na czas nieoznaczony na rzecz Enea Operator Sp. z o.o., polegającą na budowie słupa typu Ogr E-13,5/15 i umieszczeniu linii kablowej średniego napięcia na działce nr 525/1 w obrębie Ostrowite, oraz budowie kontenerowej stacji transformatorowej wraz z opaską z kostki betonowej i umieszczeniu linii kablowych średniego i niskiego napięcia na działce nr 751 w obrębie Ostrowite, na gruntach stanowiących własność Gminy Czersk, a następnie korzystaniu z nieruchomości w zakresie niezbędnym do eksploatacji, naprawy i konserwacji urządzenia. Lokalizacja budowli i przebieg linii kablowych zostały pokazane na załączonych mapach.

Zgodnie z art. 305¹ ustawy z dnia 23 kwietnia 1964 r. Kodeks cywilny, nieruchomość można obciążyć na rzecz przedsiębiorcy, który zamierza wybudować lub którego własność stanowią urządzenia, o których mowa w art. 49 § 1 prawem polegającym na tym, że przedsiębiorca może korzystać w oznaczonym zakresie z nieruchomości obciążonej, zgodnie z przeznaczeniem tych urządzeń (służebność przesyłu).

Ustanowienie służebności przesyłu pozwoli na uniknięcie w przyszłości sporów prawnych dotyczących statusu prawnego urządzenia infrastruktury technicznej. W oświadczeniu w formie aktu notarialnego o ustanowieniu służebności przesyłu, której integralną część będą stanowiły mapy określające zakres służebności przesyłu, zostaną określone szczegółowo warunki służebności.

Służebność przesyłu:
Stacja transf. - obrys obiektu + 0,5m
Linia kablowa SN i nn - 0,5m (po 0,25m od osi kabla)

3xproj. kabel 0,6/1kV NAY2Y-J 4x150mm²

dł. trasy: ...m, dł. kabla: ...m (do mufy)
dł. trasy: ...m, dł. kabla: ...m (do mufy)
dł. trasy: ...m, dł. kabla: ...m (do złącza)

Proj. kontenerowa stacja transformatorowa 15/0,4kV

typu KS 21-28z prod. PKI WILK s.c.
o nazwie "....." nr

+proj. opaska z kostki betonowej

Proj. złącze kablowe ZK-4 nr.....

zasilanie bud. usługowego na dz. nr 750

Proj. złącze kablowo-pomiarowe ZK1-1Pp nr.....

wg. odrębnego opracowania (WT.: 61186/2024/OD1/RR3)

Proj. rura fi110, 750N, l=3m

układana na głębokości min. 70cm
metodą wykopu otwartego

Istn. kabel NAY2Y-J 4x150mm²

relacji: ZK2x-2P nr 0138437 - ZK1x-1P nr 0184296
obwód 200, ST. "Ostrowite" nr 33706

przebieg i wprowadzić do proj. stacji transformatorowej

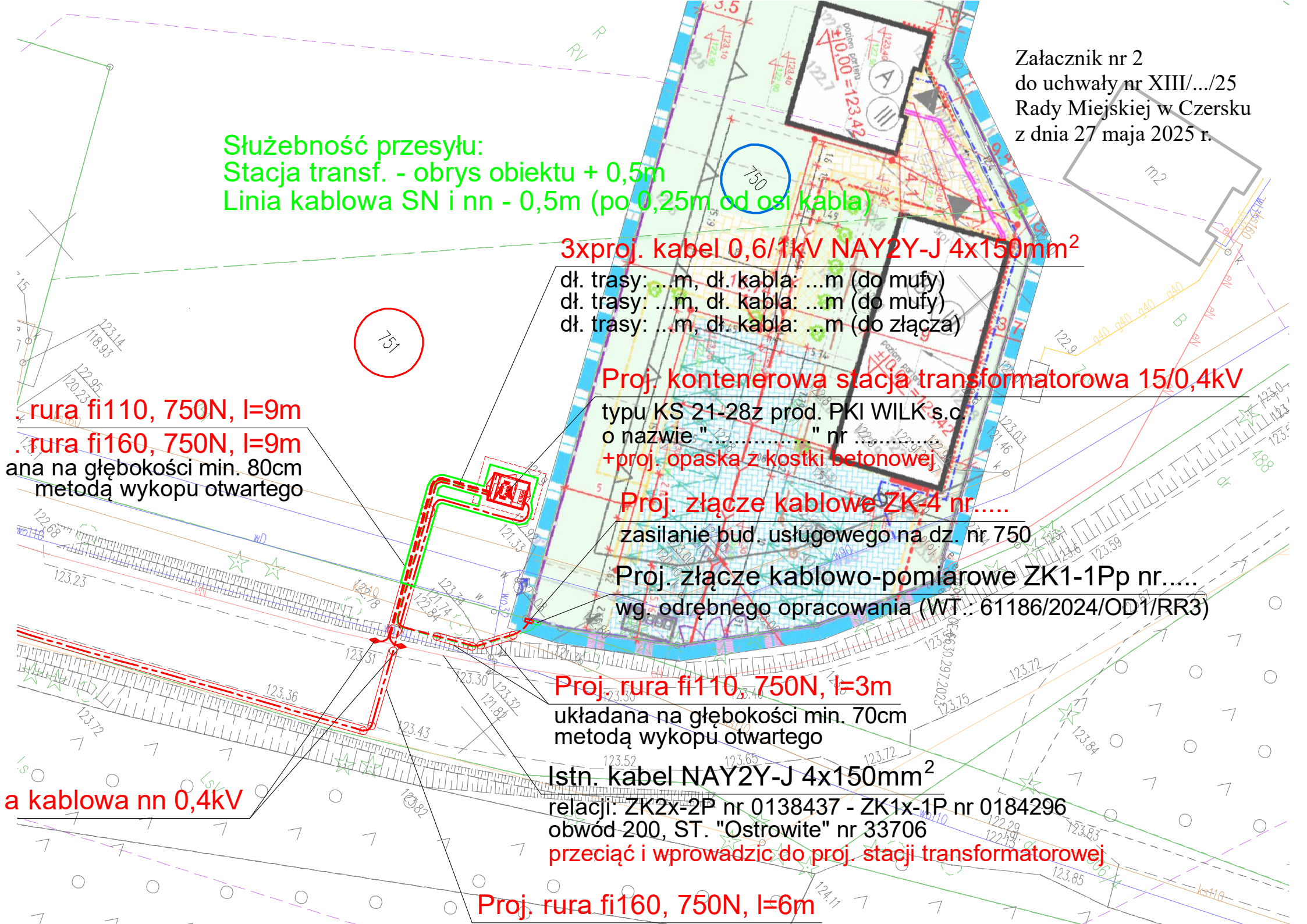
Proj. rura fi160, 750N, l=6m


rura fi110, 750N, l=9m

rura fi160, 750N, l=9m

układana na głębokości min. 80cm
metodą wykopu otwartego

linia kablowa nn 0,4kV

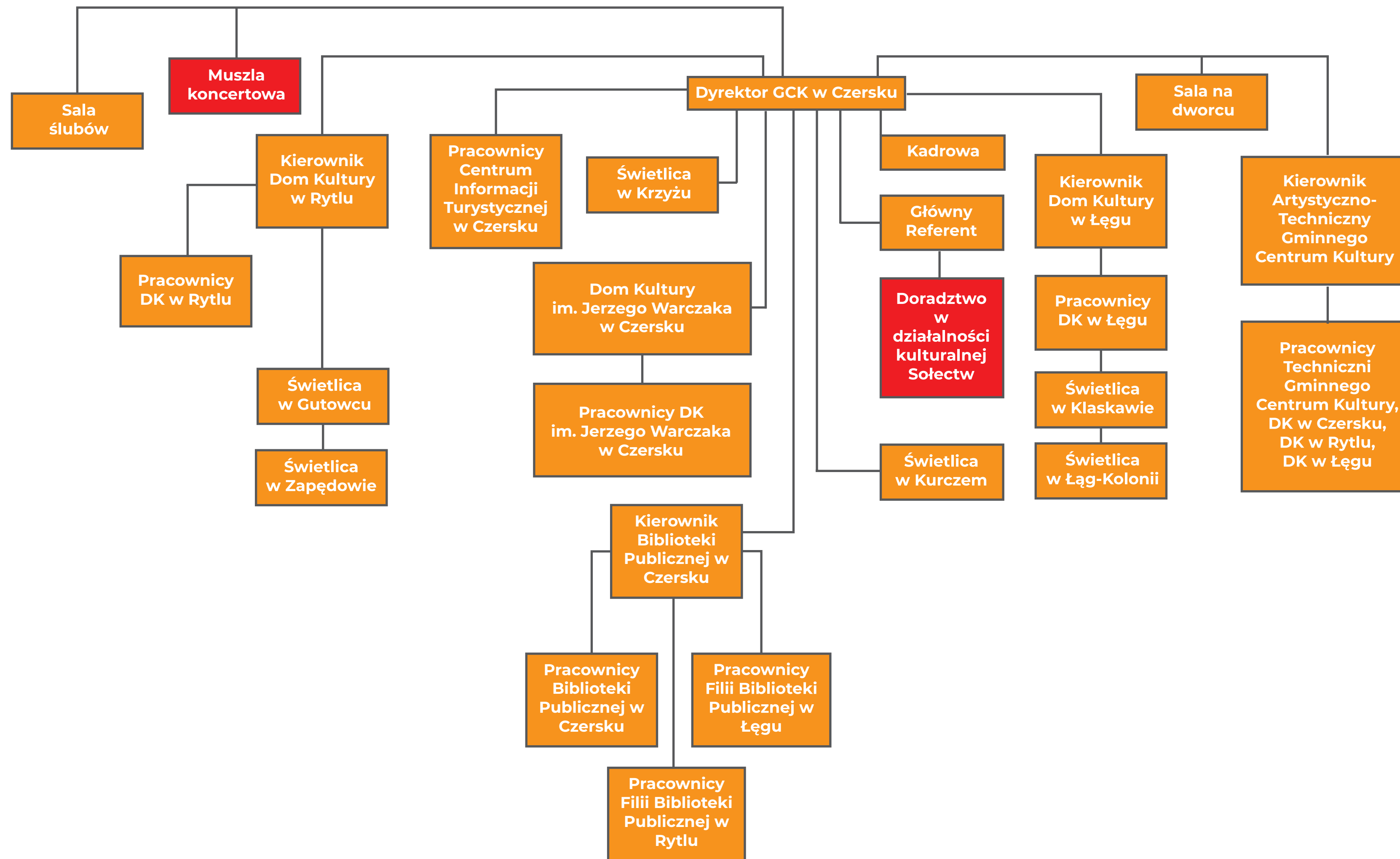




GCK

w Czersku

Schemat organizacyjny Gminnego Centrum Kultury w Czersku*



*Załącznik do regulaminu organizacyjnego GCK w Czersku

B	C	D
Lp.	Wyszczególnienie	Plan na 2025
1	2	3
I	Przychody	4.272.100
I	Dotacja organizatora:	3.925.000
	Gminne Centrum Kultury	3.425.000
	Gminne Centrum Kultury - dotacja podmiotowa	2.815.000
	1.1. Wynagrodzenia ogółem, w tym świadczenia	2.056.323
	1.2. Utrzymanie GCK i remonty	758.677
	Dotacje celowe	610.000
	1.1. Organizacja imprez kulturalnych i plenerowych	510.000
	1.2. Utrzymanie orkiestry dętej	7.000
	1.3. Prowadzenie Chóru "Lutnia" i organizacja	35.000
	1.4. Działalność Zespołu Folklorystycznego „Ziemia	20.000
	1.5. Seanse letniego kina plenerowego	10.000
	1.6. Działalność Grupy "M"	10.000
	1.7. Zespół Mażorettek	6.000
	1.8. Zespół Mask	6.000
	1.9. Zespół Cheerleaderki	6.000
	Działalność Biblioteki - dotacja podmiotowa	415.000
	2.1. Wynagrodzenia ogółem, w tym świadczenia	330.010
	2.2. Zakup książek	54.690
	2.3. Utrzymanie biblioteki	30.300
	Świetlice wiejskie	85.000
II	Pozostałe przychody	347.100
	(Wpływy z najmu i dzierżawy oraz sprzedaży usług,	
	1. Przychody ze sprzedaży i usług	281.000
	1.1. Najem powierzchni użytkowych	40.000
	1.2. Najem lokali mieszkalnych	6.000
	1.3. Wynajem pomieszczeń	30.000
	1.4. Wynajem nagłośnienia i barierek	2.500
	1.5. Wynajem sceny	20.000
	1.6. Dyskoteka / zabawa	40.000
	1.7. Nauka tańca	2.000

B	C	D
33	1.2. Najem lokali mieszkalnych	6.000
34	1.3. Wynajem pomieszczeń	30.000
35	1.4. Wynajem nagłośnienia i barierek	2.500
36	1.5. Wynajem sceny	20.000
37	1.6. Dyskoteka / zabawa	40.000
38	1.7. Nauka tańca	2.000
39	1.8. Warsztaty baletowe	10.000
40	1.9. Pozostałe usługi kulturalne	30.000
41	1.10. Zumba/bacciata	500
42	1.11. Ognisko muzyczne	20.000
43	1.12. Nauka gry na instrumencie	5.000
44	1.13. Współorganizacja imprez kulturalnych	15.000
45	1.14. Sprzedaż "Głosy i szepty" - A. Koprowska	200
46	1.15. Sprzedaż "Zeszyty Czerskie"	1.000
47	1.16. Sprzedaż "Ludzie Czerska i okolic"	100
48	1.17. Sprzedaż książki "Zapisane w pamięci"	100
49	1.18. Sprzedaż Map i Przewodników	1.000
50	1.19. Sprzedaż biletów na imprezy kulturalne	40.000
51	1.20. Sprzedaż artykułów CIT - pozostałe	5.000
52	1.21. Sprzedaż "Czersk i okolice na starych	200
53	1.22. Sprzedaż kalendarzy "Czersk i okolice na starych nocztówkach"	200
54	1.23. Sprzedaż książki "Zatrzymać w locie" - A.	200
55	1.24. Energia elektryczna - refaktury	12.000
56	2. Pozostałe przychody	66.100
57	2.1. Darowizny	45.000
58	2.2. Przychody finansowe, w tym	5.900
59	z tytułu kapitalizacji odsetek	5.500
60	z tytułu odsetek wpłaconych	100
61	z tytułu odsetek naliczonych	300
62	2.3. Pozostałe przychody	9.000
63	2.4. Pozostałe przychody (rozl. Miedzyokresowe)	6.200
64	2.5. Pozostałe przychody niestanowiące przychodów podatkowych	0
65	2.6. Pozostałe przychody - dotacja z Biblioteki	0
66		
67		

Stan zatrudnienia na dzień 01.01.2025

STANOWISKO	Pełnozatrudnieni		Niepełnozatrudnieni		ETATY razem
	ETATY	W osobach	ETATY	W osobach	
p.o. dyrektora	1	1	0	0	1
młodszy instruktor artystyczny	0	0	0,35	1	0,35
instruktor artystyczny	3	3	1,2	3	4,2
starszy instruktor artystyczny	0	0	0,2	1	0,2
kierownik artystyczno-techniczny / instruktor artystyczny	1	1	0	0	1
instruktor artystyczny / kierownik filii	1	1	0	0	1
specjalista ds. kadr / instruktor artystyczny	1	1	0	0	1
grafik / instruktor artystyczny	1	1	0	0	1
starszy operator artystyczno-techniczny	1	1	0	0	1
kierownik filii / referent	1	1	0	0	1
pracownik gospodarczy/pracownik techniczny	1	1	0	0	1
pracownik gospodarczy, w tym palacz	2	2	0	0	2
sprzątaczką (w tym 1 osoba - 0,5 etatu na chorobowym)	2	2	1	2	3
młodszy bibliotekarz	1	1	0,5	1	1,5
starszy bibliotekarz	2	2	0	0	2
kierownik bibliotek / bibliotekarz	1	1	0	0	1
Razem	19	18	3,25	7	22,25

Koncert Świąteczny

Rytel.pl

przyjaciele i młodzi artyści z Domu Kultury



12.01

GODZ. 15:00

Dom Kultury w Rytle

Bezpłatne wejściówki dostępne w DK Rytel



GCK
w Czersku

Serdecznie zapraszamy!



ORSZAK TRZECH KRÓLI

6 STYCZNIA

13:15 PRZEMARSZ ORSZAKU

*spod Kościoła Rzymskokatolickiego
pw. św. Marii Magdaleny w Czersku*

14:00 KONCERT NOWOROCZNY
POCZĘSTUNEK

Hala Sportowa im. Romana Bruskiego w Czersku



PREZENTACJA KSIĄŻKI

31.
01

GODZ.
18:00

RECITAL

Mariusz Szalbierz

Bluesowy

alfabet

Sławka Wierzchołskiego

Sławka Wierzchołskiego
i Rafała Żywickiego
"Malowany Ptak"

Dom Kultury
im. Jerzego Warczaka
w Czersku



adam marszałek

Wejściówki do pobrania w DK Czersk i CIT Czersk

26 STYCZANIA | DOM KULTURY IM. JERZEGO WARCZAKA W CZERSKU

07:15-18:00 Kwesty wolontariuszy w wyznaczonych miejscach miasta i gminy Czersk

10:00 Otwarcie

10:00-18:00 Otwarcie kawiarenek KGW, UTW, licytacje, Stoisko Nadleśnictwa Czersk, Stoisko Czerskiego Krwiodawstwa, Stoisko Banku Spółdzielczego w Czersku, kreatywne warsztaty Biblioteki GCK w Czersku, pokaz ratownictwa Młodzieżowej Drużyny Pożarniczej w Czersku

10:15 Pokaz baletu w wykonaniu dzieci warsztatów GCK w Czersku

10:30 Studio Finally

11:00 Licytacje fantów od Finally

11:00-15:00 Krwiobus Czerskiego Krwiodawstwa

11:05 Studio Finally

11:25 Występ artystyczny Przedszkola Samorządowego nr 2 im. Jana Brzechwy w Czersku

11:30 Licytacje kołdry i poduszek Producenta PEN -POL

11:35 Pokaz szermierki sportowej Go-Now Czersk

12:00 Licytacja Tortu Cukierni Landus

12:00-18:00 Dawcy szpiku-rejestracja

12:05 Zespół Pieśni i Tańca Ziemia Czerska

12:30 Licytacje kołder i poduszek Producenta PEN -POL

12:35 Występ artystyczny dzieci SP2 Czersk

12:55 Mażoretki juniorki

13:00 Licytacja Tortu Ciastkarni B.M. Kuklińscy

13:00 Morsowanie, kielbaski, ognisko - Ostrowite

13:00-15:00 Objazd wozem Zabytkowej Straży Pożarnej w Czersku oraz wozem Ochotniczej Straży Pożarnej w Czersku\ Plac Piekarka

13:05 Mażoretki seniorki

13:10 Występ artystyczny dzieci i młodzieży SP1 Czersk

13:30 Licytacje kołdry i poduszek Producenta PEN -POL

13:45 Duet Wiktoria Zdunek i Lilianna Kulwanowska

13:50 Cheerleaderki GCK

14:00 Licytacja koszulki Tomasza Kriezel

14:05 Mask - I believe You

14:15 Kornelia Schmidt solo K-Pop

14:20 Agata Zygmont solo Modern

14:25 Diamond Group Blackpink remix

14:30 Licytacje

14:35 Występ artystyczny Przedszkola Anioła Stróża Czersk

15:00 Licytacja Tortu Ciastkarni B.M. Kuklińscy i poduszek Producenta PEN -POL

15:05 Mask Hip hop

15:10 Michalina Domagała

15:20 Pokaz ratownictwa Młodzieżowej Drużyny Pożarnictwa

15:30 Licytacje

15:35 Diamond Group Smart

15:50 We Are Busy - DANCING

16:00 Licytacja Marynarki Pectus i kołdry Producenta PEN -POL

16:05 Wokaliści Gminnego Centrum Kultury w Czersku

16:30 Licytacje Garnitura Pectus

Licytacja Obrazu Mistrza Jean-Paul Kaminski "Urlop"

17:00 Licytacja Kolarci dla 2 osób z Burmistrzem Czerska Danielem Szpręga

17:00 Koncert Roomx

STOISKA:

Nadleśnictwo Czersk

BS Czersk

Gminne KGW

Dawcy Szpiku

Uniwersytet III Wieku

Czerskie Krwiodawstwo

Młodzieżowa Drużyna Pożarnictwa w Czersku

Biblioteka GCK w Czersku



Potwierdzenie rozliczenia Sztabu 33. Finału WOŚP

Dane Sztabu

ID Sztabu	3391
Szef Sztabu	Małgorzata Skwarek
Nazwa organizacji	Gminne Centrum Kultury w Czersku
Miasto	Czersk
Wolontariusze kwestujący	66

Szczegóły rozliczenia

Rozliczona kwota potwierdzona	69 752.73 PLN
-------------------------------	---------------

Dziękujemy za przeprowadzenie zbiórki 33. Finału!

Wraz z otrzymaniem niniejszego pisma Twój Sztab zostaje rozwiązany.

12 marca 2025r.



FUNDACJA WIELKA ORKIESTRA ŚWIĄTECZNEJ POMOCY

02-738 WARSZAWA, UL. DOMINIKAŃSKA 19C, TEL. +48 22 852 32 14; 852 32 15
REGON: 010168068 • NIP: 521-30-03-700 • MBANK SA 14 1114 0101 0000 5244 4400 1007

WOSP.ORG.PL • WOSP@WOSP.ORG.PL • kręciofa.tv

FUNDACJA POSIADA STATUS ORGANIZACJI ROZRYTKU PUBLICZNEGO. KRS: 0000030897

KONCERT ROOMX



26.01 | GODZ. 17:00

DOM KULTURY IM. JERZEGO WARCZAKA W CZERSKU

Sztab #3391 Gminne Centrum Kultury w Czersku - zebraliśmy łączną kwotę w wysokości:

101 664, 73zł

26.01
2025

33
FINAL

wielka orkiestra
świątecznej
pomocy

GCK
w Czersku

SGB
Bank Spółdzielczy
w Czersku

26.01
2025

33
FINAL

wielka orkiestra
świątecznej
pomocy

GCK
w Czersku

26.01
2025

33
FINAL

wielka orkiestra
świątecznej
pomocy



LICYTACJA KOLACJI Z BURMISTRZEM

UFUNDOWANA PRZEZ
BURMISTRZA CZERSKA
DANIELA SZPRĘGA

GODZ. 17:00

DOM KULTURY

IM. JERZEGO WARCZAKA W CZERSKU

GCK
w Czersku

LICYTACJA BUTA WOJCIECHA SZCZĘSNEGO



GODZ. 16:00

DOM KULTURY

IM. JERZEGO WARCZAKA W CZERSKU

DAWCY SZPIKU



26.01 | GODZ. 12:00 - 18:00

DOM KULTURY

IM. JERZEGO WARCZAKA W CZERSKU

LICYTACJA GARNITURU ZESPOŁU PECTUS



GODZ. 16:00

**DOM KULTURY
IM. JERZEGO WARCZAKA W CZERSKU**

GARNITUR ZOSTANIE WRĘCZONY 08.03 PODCZAS KONCERTU PECTUS

LICYTACJA OBRAZU "JESIENNY PORANEK" OD PRZEDSZKOŁA ANIOŁA STRÓŻA



LICYTACJA ALLEGRO SZTAB 3391

LICYTACJA OBRAZU



**MISTRZA
JEAN-PAUL
KAMINSKI
"URLOP"**

GODZ. 16:30

**DOM KULTURY
IM. JERZEGO WARCZAKA W CZERSKU**

**KRWIODAWCY KLUBU HONOROWYCH DAWCÓW
KRWI W CZERSKU ZAPRASZAJĄ NA**

**ZBIÓRKĘ
KRWI**



26.01 | GODZ. 11:00-17:00

**KRWIOBUS NA PARKINGU PRZY DOMU KULTURY
IM. JERZEGO WARCZAKA W CZERSKU**

**LICYTACJA OBRAZU
ZBIGNIEW KRZOSKA „PORANEK”**



LICYTACJA ALLEGRO SZTAB 3391

**LICYTACJA TORTÓW
CIASTKARNI KUKLIŃSCY**



GODZ. 13:00 | 15:00

**DOM KULTURY
IM. JERZEGO WARCZAKA W CZERSKU**

LICYTACJA TORTU CUKIERNI LANDŪS



GODZ. 12:00

**DOM KULTURY
IM. JERZEGO WARCZAKA W CZERSKU**

LICYTACJA MARYNARKI ZESPOŁU PECTUS



GODZ. 15:00

**DOM KULTURY
IM. JERZEGO WARCZAKA W CZERSKU**

MARYNARKA ZOSTANIE WRĘCZONA 08.03 PODCZAS KONCERTU PECTUS

LICYTACJA KOŁDER I PUDUSZEK PEN-POL



GODZ. 10:00-17:00

**DOM KULTURY
IM. JERZEGO WARCZAKA W CZERSKU**

LICYTACJA OBRAZU

MARIA TROKA - "Z PALCEM W NOSIE"
40X30CM OLEJ NA PŁÓTNIE



LICYTACJA ALLEGRO SZTAB 3391

LICYTACJA OBRAZU

MAREK "PANCO" KŁOSOWSKI
"TUKAN" - ROZMIAR 60X80 CM



LICYTACJA ALLEGRO SZTAB 3391

OBJAZD WOZEM

ZABYTKOWEJ STRAŻY POŻARNEJ W CZERSKU ORAZ
WOZEM OCHOTNICZEJ STRAŻY POŻARNEJ W CZERSKU



GODZ. 13:00-15:00

PLAC IM. HM. JÓZEFA PIEKARKA W CZERSKU

STAND-UP Ewa Fajfer



PIĄTEK
07.02

GODZINA
19⁰⁰

DOM KULTURY
IM. JERZEGO WARCZAKA
W CZERSKU

Bilety w cenie 25 zł do nabycia w DK Czersk i CIT Czersk oraz na KupBilecik.pl

 GCK
w Czersku

kup **bilecik**.pl

CERAMIKA



warsztaty dla dzieci

17 / 02 / 2025, godz. 13:00

Dom Kultury im. Jerzego Warczaka w Czersku

Zajęcia poprowadzi Dorota Wróbel, certyfikowany instruktor ceramiki.
Zapisy pod numerem telefonu 727-797-190.

Liczba miejsc ograniczona!

Cena: 40 zł/ osoba

 GCK
w Czersku

KOLACJA

Walentynkowa z koncertem na żywo

14.02
GODZ. 18:00

DOM KULTURY W CZERSKU

50 ZŁ OS. / MENU:

Zupa krem z białych warzyw
anrykot serowy
cezar na sałacie
bruschetta
carpaccio z buraków
szarlotka z lodami

Bilety dostępne w DK Czersk i CIT w Czersku



GCK
w Czersku

FERIE ZIMOWE

W DOMU KULTURY IM. JERZEGO WARCZAKA W CZERSKU

Zapraszamy dzieci w wieku od 7 lat do wspólnego spędzenia ferii zimowych!
Przygotowaliśmy wiele atrakcji, które zapewnią niezapomniane chwile – kreatywne warsztaty, pełne energii zabawy i wyjątkowe wydarzenia.

Koszt udziału to 100 zł/osoba.

Zapisy przyjmujemy pod numerem telefonu: 787 982 778

Poniedziałek 24.02 godz. 11:00

"Karnawałowa Frajda"

Rozpoczynamy ferie!
Mini bal pełen tańców, wesołych zabaw i ruchowych wyzwań. Wskakuj w strój karnawałowy, zabierz dobry humor i dołącz do nas na dzień pełen radości i energii.
Czeka nas mnóstwo śmiechu i wspólnej zabawy!

Wtorek 25.02 godz. 10:30

Wycieczka autokarowa do Chojnic

Kino, zwiedzanie muzeum, obiad..



Środa 26.02 godz. 11:00

"Kreatywne Smaki i Kolory"

Wyjątkowe warsztaty plastyczno-kulinarne!
W trakcie zajęć stworzymy wianoręczne dzieła sztuki, wykorzystując farby do tkanin, a potem zamienimy się w małych kucharzy, przygotowując pyszną pizzę.

Czwartek 27.02 godz. 13:00

"Na końcu świata... Przygody Misia i Kacpra pirata"


Bajka o tolerancji i przyjaźni w wykonaniu Teatru Maska z Krakowa.

Obowiązują wejściówki.

Piątek 28.02 godz. 11:00

"Planszowy Piątek – Królestwo Gier!"

Zapraszamy do świat planszówek, szachów i gier, gdzie zabawa nie ma końca!

 GCK
w Czersku

Czerskie Osiedla zapraszają

Dyskoteka

dla dzieci i młodzieży
szkół podstawowych
klas 4-8

Dom Kultury w Czersku
21 LUTY | GODZ. 12:00-16:00

Bezpłatne wejściówki i zgody do pobrania
w sekretariacie szkoły, Domu Kultury w Czersku i CIT

 GCK
w Czersku

Przy kawie w Klaskawie

karnawałowe
spotkanie z niespodziankami

16.02 GODZ 16.00
W ŚWIETLICY WIEJSKIEJ W KLASKAWIE

organizator KGW Klaskawa

 Gmina
Czersk





“MIŚ MARZY SKRYCIE O PRZYJACIELU CELEBRYCIE”

27 lutego, godz. 15:00
Dom Kultury w Rytlu

Bezpłatne wejściówki dostępne w DK Rytel



 GCK
w Czersku

TEATR MASKA ZAPRASZA NA
SPEKTAKL PT.

“NA KOŃCU ŚWIATA PRZYGODY MISIA I KACPRA PIRATA”

27 lutego, godz. 13:00
Dom Kultury w Czersku

Bezpłatne wejściówki dostępne
w DK Czersk i CIT w Czersku

Piracka Chatka
Misiowa Polanka



 GCK
w Czersku

 MASKA
TEATR EDUKACJI I PROFILAKTYKI

Makieta kolejowa w skali TT

Krzysztofa
Szymańskiego

- 01.03
godz 10⁰⁰-18⁰⁰
- 02.03
godz. 10⁰⁰-15⁰⁰

Dom Kultury
im. Jerzego Warczaka
w Czersku

Wstęp wolny

 Gmina
Czersk



MAKIETA KOLEJOWA w Czersku

Dom Kultury im. Jerzego Warczaka w Czersku ul. Szkolna 11

Patroni medialni:

Wizjalokalna.pl
Radio Weekend

Zapraszamy na wystawę
1.03.2025 od godziny 10:00 do 18:00
2.03.2025 od godziny 10:00 do 15:00

Organizatorzy:

MK Bydgoszcz
Miroslaw Przytarski
BKMK
Miroslaw Buczowski
Piko Polska
Stacja Brodnica
Jacek Weisbrodt
Miłośnicy modelarstwa kolejowego

Partnerzy:

Gmina Czersk
GCK Czersk
Sala Bankietowa „Na Fali”
Bank Spółdzielczy w Czersku

Atrakcje:

Makieta kolejowa w skali H0
Sklep modelarski MK Bydgoszcz
Warsztaty modelarskie
Makieta do samodzielnego sterowania dla najmłodszych

Wstęp
Wolny



HOTEL KAVKA
Hotel & Restauracja

PIKO
Polska



Wizjalokalna.pl



KONCERT Z OKAZJI

DNIA KOBIET

PECTUS.



WSTĘP
10 ZŁ

8 MARCA DWA KONCERTY
GODZ. 17:00 ORAZ 19:30
CZERSK HALA SPORTOWA IM. ROMANA BRUSKIEGO

Wejściówki dostępne w DK Czersk, CIT Czersk oraz DK Ryteł

Serdecznie zapraszam,
Burmistrz Czerska

Sołtys wraz z Radą Sołecką
serdecznie zapraszają
wszystkie Panie z Sołectwa Klaskawa
wraz z osobami towarzyszącymi na

Dzień Kobiet

Świetlica wiejska w Klaskawie

09.03 | GODZ. 16:00

Przy kawie i słodkim poczęstunku,
czas umilać nam będzie występem artystycznym,
Sylwia Matuszewska

Zapraszamy serdecznie



Gmina
Czersk



24.03.

GODZ. 11:00

DOM KULTURY W CZERSKU

Spotkanie autorskie

**Okiem
fotoreportera**

1999-2024

Olek Knitter



**Czerski
SENIOR**

i szkoły ponadpodstawowe

Partnerzy: ŚDŚ w Czersku | CUS w Czersku | DDS+ w Czersku | CR w Czersku | GCK w Czersku

**Drogie Mieszkanki
Sołectwa Zapędowo!**

Serdecznie zapraszamy Was
na wyjątkowe spotkanie z okazji

Dnia Kobiet

14.03 | godz. 18:00
Świetlica Wiejska w Zapędowie

Niezapomniana zabawa z muzyką i śpiewem!
Biesiada kaszubsko-borowiacka
z Marcinem Kiedrowskim

Serdecznie zapraszają:
Sołtys i Rada Sołeczka Zapędowa oraz GCK w Czersku



Gmina
Czersk

Przeegląd gitarzystów

**Złota
Gitara**



23.03
GODZ. 15:00

Dom Kultury
im. Jerzego Warczaka
w Czersku

regulamin i karta zgłoszenia na
gck.czersk.pl i Facebooku

NUMER 1 W EUROPIE

DON VASYL

I GWIAZDY CYGAŃSKIEJ PIĘŚNI



JEDNO JEST NIEBO DLA WSZYSTKICH

CZERSK

07.03.2025 godz. 18:00
Gminne Centrum Kultury
ul. Szkolna 11

Bilety w cenie:

80 złotych
dostępne ONLINE
oraz w kasie G.C.K. w Czersku

BILETY DOSTĘPNE NA:

Informacje: 509 522 025

kup bilecik

PL

"Śladami Mistrzów"

Wystawa malarstwa

Zbigniewa Krzoski



Wystawa czynna:
we wtorki i czwartki
od 10:00 do 13:00

lub po ustaleniu tel. 787 982 778
Możliwość spotkania artysty

 GCK
w Czersku

BAJKA ZESPOŁU



WENE

WYŚPIEWANA FILMEM I MUSICALEM

22.03 | GODZ. 17:00
DOM KULTURY W CZERSKU

Zespół WENE w składzie: Wiktoria Szarmach, Ewa Kożyczkowska,
Natalia Szarmach-Pstrąg, Emilia Szramka

Damian Babiński, Piotr Nowak, Kamil Klunder, Maksymilian Grzelak,

Zespół MASK, Aleksander Kwiatkowski,
prowadzący - Beata Babińska i Jarosław Babiński

 GCK
w Czersku

16:00

15.03.2025

CZERSK (pow. chojnicki)

Gminne Centrum Kultury w Czersku - Dom Kultury im. Jerzego Warczaka
ul. Szkolna 11

BILETY W CENIE 95 ZŁ/SZT. DOSTĘPNE NA:

bil@tyna.pl

kup

bilecik

PL



KABARET CZESUAF

W NOWYM PROGRAMIE

BEZ PRZESADY!



GCK
w Czersku



AWANGARDA
event & marketing



Gmina
Czersk

28.03.
GODZ. 10:00
Centrum Reaktywacja,
Czersk ul. Kolejowa 7

Ogród po zimie

Wykładowca: Urszula Lipinska
Zapisy do 26.03, tel. 789 333 326



Czerski SENIOR

Partnerzy: ŚDŚ w Czersku | CUS w Czersku | DDS+ w Czersku | CR w Czersku | GCK w Czersku



Cheerleaderki

nabór uzupełniający do zespołu

Dom Kultury im. Jerzego Warczaka
w Czersku

03 KWIETNIA | GODZ. 18:00

Szczegóły pod nr tel. 539 815 324



GCK
w Czersku

ZAJĘCIA RUCHOWE

ŚWIETLICA W KRZYŻU
25 MARCA
08 KWIETNIA
GODZ. 17:30



GCK
w Czersku





Dołącz i graj

zajęcia muzyczne dla dorosłych

Dom Kultury w Rytlu
czwartki, godz. 18:00

Tel. kontaktowy 502 181 372



GCK
w Czersku



Nowoczesne gry planszowe

Dom Kultury w Czersku
14.03 | GODZ. 16:00-00:00

Gry dla dzieci, młodzieży i dorosłych

Wyprawa do Eldorado, Nemesis, Ubongo,
Tokaido, Dixit, Double, Rising Sun

Niepełnoletni z opiekunem | Tel. 694 436 070



GCK
w Czersku



Turniej FC 25

Dom Kultury w Rytlu
28.03 | start GODZ. 15:00

Turniej duetów na konsoli PS5

Limit uczestników, wiek do lat 15

Zapisy SMS tel. 787 483 016
(w treści imię i nazwisko obu graczy)



GCK
w Czersku



Scrapbooking

Dom Kultury w Rytle

godz. 18:00

poniedziałki

Tel. kontaktowy 502 181 372



**GCK
w Czersku**



Plastyka

Dom Kultury w Rytle

godz. 16:00

wtorek, środa, czwartek

Tel. kontaktowy 502 181 372



**GCK
w Czersku**



Kącik gracza

Dom Kultury w Rytle

Poniedziałek:

15:00, 16:00, 17:00 | spotkania grupowe

Wtorek:

14:00-17:00 | spotkania otwarte dla wszystkich

Tel. kontaktowy 502 181 372



**GCK
w Czersku**

Spektaki

w wykonaniu
Grupy Teatralnej "Tak Pan Mówi"

KONFESJONAŁ

Sala widowiskowa
Domu Kultury
w Rytlu

4.04.
godz.
18.00

GCK
w Czersku

Wejściówki do pobrania w DK w Czersku i Rytlu

obsada : Aneta Golimowska - Kobus, Marzena Walkowska, Teresa Mundra, Janina Gorzna, Renata Landowska, Beata Olszowa, Emilia Klunder, Magdalena Walenczak, Michał Pieplorka, Mateusz Kociałkowski, Błażej Megger

Gmina
Czersk

11.04.
GODZ. 16:00
Dom Kultury
w Czersku

202 dni dokoła świata

Monika i Łukasz Wasiniewscy



Czerski SENIOR

Partnerzy: UTW w Czersku, ŚDŚ w Czersku | CUS w Czersku | DDS+ w Czersku | CR w Czersku | GCK w Czersku

Gmina
Czersk



CZERSKIE
SPOTKANIA WIELKANOCNE

14.04 godz. 16:00

Dom Kultury im. Jerzego Warczaka
w Czersku

BABY WIELKANOCNE

Rozstrzygnięcie konkursu
Degustacja potraw



ŚWIETLICOWE WARSZTATY
ARTYSTYCZNE
DLA DOROSŁYCH

KWIATY Z PAPIERU

ŚWIETLICA W GUTOWCU
03.04, GODZ. 17:00

Zapraszamy na kreatywne zajęcia, podczas których własnoręcznie wykonamy piękne, papierowe kwiaty. Stworzymy razem wyjątkową dekorację i odkryjemy radość tworzenia!



RYTELSKI KIERMASZ WIELKANOCNY

CZEKAJĄ NA CIEBIE:

- Wielkanocne żywe niespodzianki! **SŁODKIE ALPAKI**
- Występ Chóru z parafii MB Królowej Polski w Chojnicach o nazwie **CONSONO** (podczas Mszy św. o 11.30)
- Gry i zabawy dla dzieci z animatorkami z **Magicznych Wiosek w Ściernisku**
- Rozstrzygnięcie konkursu na najpiękniejszą palmę w wielkanocną
- Tradycyjnie stoiska pełne swojskich przysmaków i ozdób wielkanocnych!
- Domowe pieczywo, wędliny, jaja, ciasta, gofry, żurek i wiele innych pyszności!
- od 7.30 będzie można nabyć palmy wielkanocne (dochód na cele charytatywne)

13 KWIETNIA 2025
NIEDZIELA PALMOWA
START: 9:00
NA PLACU PRZY KOŚCIELE



Pamiętaj, że każdy zakup wspiera rytejskie inicjatywy społeczne i organizacje charytatywne



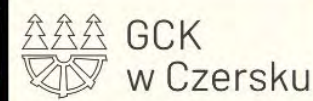
DOŁĄCZ DO NAS!



Warsztaty Świetlicowe

ŚWIETLICA W GUTOWCU
KAŻDY CZWARTEK 16:00-18:00





POWIATOWY KONKURS PIOSENKI TURYSTYCZNEJ I EKOLOGICZNEJ RYTEL 2025

23. 04. 2025 r., godz. 10:00
Dom Kultury w Rytle

Zgłoszenia do 18.04
do godz. 20:00
na adres mailowy:
dkrytel@gck.czersk.pl

Tel. kontaktowy
502-181-372

Regulamin na
www.gck.czersk.pl



Biegi rodzinne + nordic walking

od 23.04 do 18.06

ŚRODY | GODZ. 18:00
Stadion Miejski w Czersku

DOŁĄCZ Z CAŁĄ RODZINĄ!

25.04 W PIĄTEK NA 18:00

GRY PLANSZOWE I RPG

GRY DLA DZIECI, MŁODZIEŻY I DOROŚŁYCH



WOLNY WSTĘP

DOM KULTURY W CZERSKU

ZADZWOŃ, JEŚLI MASZ PYTANIA: 694 437 070



ŻYWA FLAGA

z okazji Dnia Flagi

Przedszkol Samorządowe nr 2 im. Jana Brzechwy
zaprasza wszystkie Przedszkola i Szkoły kl. "0" i "I-III"
do wspólnego stworzenia żywej flagi.



30 kwietnia | godz. 10:00

Część dzieci ubiera się na biało, część na czerwono
i spotykamy się na Stadionie w Parku Borowiackim,
gdzie utworzymy żywą flagę i wspólnie odśpiewamy
Hymn Polski.

Placówki chcące wziąć udział w tej inicjatywie prosimy zgłaszać
do 16 kwietnia do Domu Kultury lub Przedszkola.



Gmina
Czersk



Gmina
Czersk

23.04.
GODZ. 16:00
Świetlica w Gutowcu

Męska sprawa
– profilaktyka raka
prostaty i jądra

Profilaktyka raka piersi

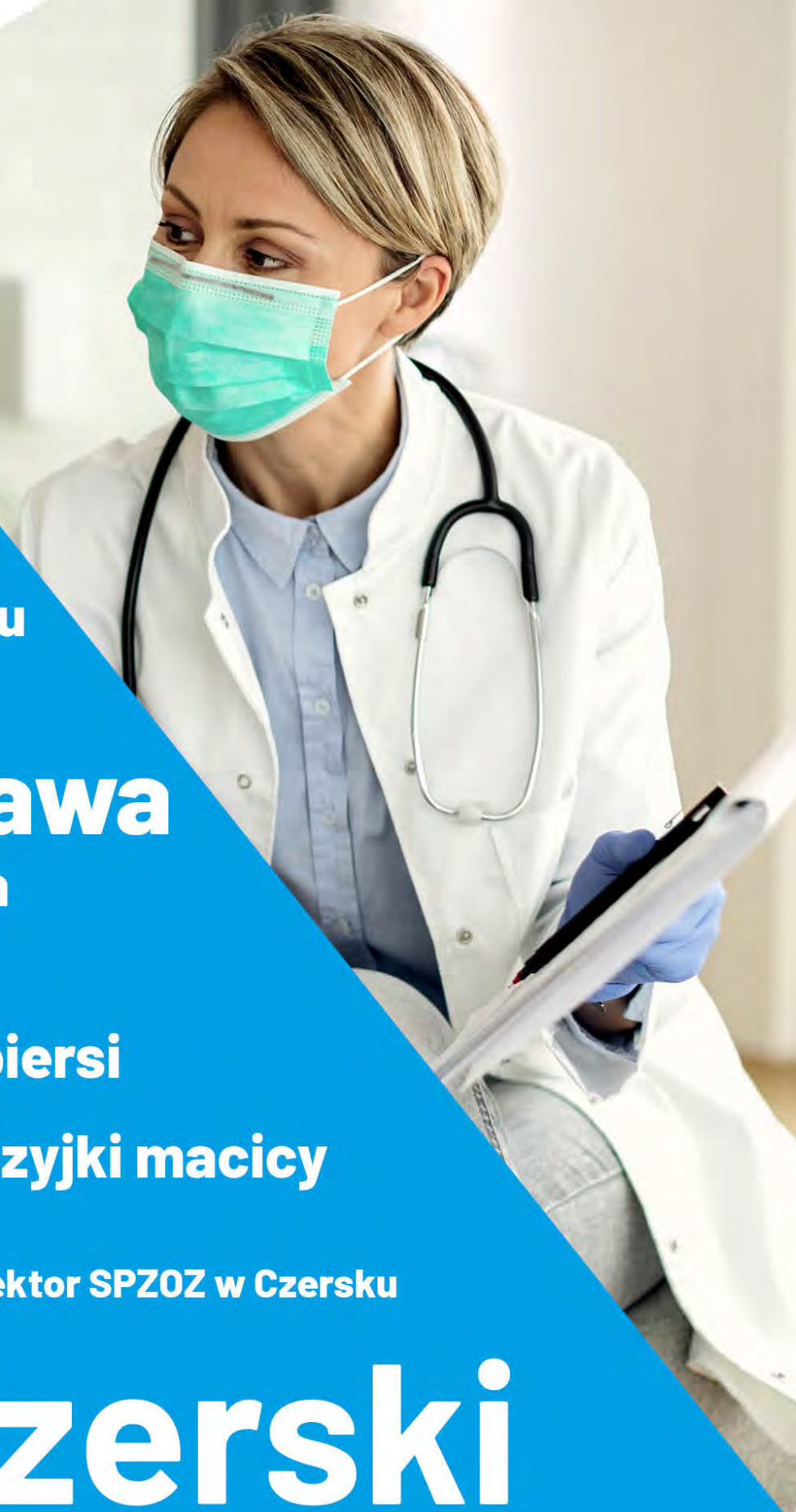
Profilaktyka raka szyjki macicy

Aleksandra Stasińska – Dyrektor SPZOZ w Czersku





Czerski SENIOR

Partnerzy: UTW w Czersku, OPR w Czersku, CUS w Czersku, GCK w Czersku



"Śladami Mistrzów"

Wystawa malarstwa Zenona Korytowskiego



wystawa czynna:
poniedziałek, środa i piątek
od 10:00 do 13:00

lub w umówionym terminie:
tel. kont. 787 982 778 do 18.04



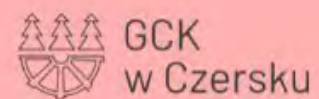
GCK
w Czersku

ŚWIETLICA W MOKRYM




ZAJĘCIA RUCHOWE 08.05, GODZ. 17:00

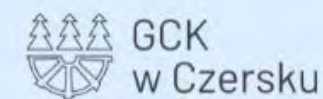
WARSZTATY PLASTYCZNE 15.05, GODZ. 17:00
MALOWANIE NA SZKLE - PROSIMY O ZABRANIE PRZEDMIOTU DO OZDOBIENIA
ZAPISY TEL. 664 490 280



ZAJĘCIA RUCHOWE



ŚWIETLICA W KRZYŻU
29 KWIETNIA GODZ. 17:30



WARSZTATY RĘKODZIELA MAKRAMA



ŚWIETLICA W ŁĄG-KOLONII
ZAJĘCIA DLA GRUPY ZAAWANSOWANEJ
08, 15, 22 KWIETNIA, 06, 13 MAJA

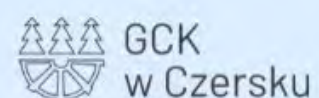


ŚWIETLICA W ZŁYM MIĘSIE



ZAJĘCIA RUCHOWE 21.05, GODZ. 18:15

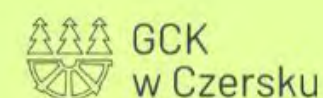
WARSZTATY PLASTYCZNE 14.05, GODZ. 17:00
MALOWANIE NA SZKLE - PROSIMY O ZABRANIE PRZEDMIOTU DO OZDOBIENIA
ZAPISY TEL. 664 490 280



ŚWIETLICA MALACHIN



WARSZTATY PLASTYCZNE 05.05, GODZ. 17:00
MALOWANIE NA SZKLE - PROSIMY O ZABRANIE PRZEDMIOTU DO OZDOBIENIA
ZAPISY TEL. 664 490 280



ŚWIETLICA W WIECKU



ZAJĘCIA RUCHOWE 21.05, GODZ. 17:00

WARSZTATY PLASTYCZNE 07.05, GODZ. 17:00
MALOWANIE NA SZKLE - PROSIMY O ZABRANIE PRZEDMIOTU DO OZDOBIENIA
ZAPISY TEL. 664 490 280



MAMA NA OBROTACH
DRUGA TRASA "KIEDYŚ, A DZIŚ"
STAND-UP

CZERSK
6 MAJA
WTOREK, 19:00
OSTATNIE BILETY!



MAJÓWKA W CZERSKU

03.05
GODZ.
13:00



BOISKO PRZY
STADIONIE
MIEJSKIM
W CZERSKU

MECZ PÓŁFINAŁOWY I FINAŁOWY
DRUŻYN REKREACYJNYCH

O PUCHAR PRZEWODNICZĄCEGO RADY MIEJSKIEJ CZERSKA

A **BOROWIACY** CUP



As - 5 x 32 rozdań, klasyfikacja drużynowa,
indywidualna oraz par

27 KWIETNIA
OD GODZ. 12:00

Dom Kultury
im. Jerzego Warczaka w Czersku
ul. Szkolna 11



VI MASTERS POMORZE





MAJÓWKA W CZERSKU

03.05
GODZ.
15:30



BOISKO
ORLIK

MECZ KSIĘŻA VS KOZZD CZERSK



MAJÓWKA W CZERSKU



TARGI BEAUTY DAY

04.05
GODZ.
15:00



DOM KULTURY
IM. JERZEGO
WARCZAKA
W CZERSKU

W PROGRAMIE:

Upominiki dla uczestników - nagroda główna metamorfoza
wystąpią grupy młodzieżowe -
Mażoretki, Diamond Group, Cheerleaderki GCK, Mask oraz solistki GCK
Słodkości z Na słodko, kawa i herbata



MAJÓWKA W CZERSKU

02.05
GODZ.
11:00



BIEG NA
PIĄTKĘ

ZBIÓRKA
PRZY MURALU
NA UL. JANA
PAWŁA II

BIEG MIEJSKI

BIEG W KATEGORIACH:
BIEG PRZEDSZKOLAKA, BIEG SENIORA, BIEG GŁÓWNY

Szczegółowe informacje dostępne w regulaminie

MAJÓWKA W CZERSKU

03.05
GODZ.
19:00



MUSZLA KONCERTOWA

- WYSTĘP LAUREATÓW GMINNEGO KONKURSU TALENTÓW
- WYSTĘP BARTKA WASILEWSKIEGO – ZWYCIĘZCY 15. EDYCJI „MAM TALENT”
- WYSTĘP VIKI GABOR

Majówka w Czersku



01
05

05:00 | ZAWODY SPINNINGOWE

Jeziro Ostrowite - Koło 078 PZW w Czersku

12:00 | GMINNY KONKURS TALENTÓW

Dom Kultury im. Jerzego Warczaka w Czersku

11:00 | BIEG MIEJSKI

12:00 | KONFERENCJA HEJT VS KONSTRUKTYWNA
KRYTYKA KTO WYGRYWA W SIECI I W ŻYCIU

GOŚĆ: BARTEK WASILEWSKI – ZWYCIĘZCA 15. EDYCJI „MAM TALENT”

Dom Kultury im. Jerzego Warczaka w Czersku

02
05

08:45 | ŚWIĘTO NARODOWE 3 MAJA

Msza w Kościele Rzymskokatolickim pw. św. Marii Magdaleny w Czersku

13:00 | MECZ PÓŁFINAŁOWY I FINAŁOWY DRUŻYN REKREACYJNYCH
O PUCHAR PRZEWODNICZĄCEGO RADY MIEJSKIEJ CZERSKA

03
05

15:30 | MECZ KSIĘŻA VS KOZZD CZERSK

17:00 | MISTRZOSTWA ŚWIATA W RZUCIE LACZKIEM

WYSTĘP VIKI GABOR

Muszla Koncertowa w Czersku

04
05

17:00 | MECZ MLKS BOROWIAK CZERSK – STYNA GODZISZEWO

Mecz o Mistrzostwo V ligi

15:00 | TARGI BEAUTY DAY

Dom Kultury im. Jerzego Warczaka w Czersku

MAJÓWKA W CZERSKU

01.05
GODZ.
12:00



DOM KULTURY
IM. JERZEGO
WARCZAKA
W CZERSKU

GMINNY KONKURS TALENTÓW

MAJÓWKA W CZERSKU

02.
05



DOM KULTURY
IM. JERZEGO
WARCZAKA
W CZERSKU

KONFERENCJA MOWA NIENAWIŚCI

– ROZMOWA Z ADWOKATEM JAKUBEM SŁOMIŃSKIM

GOŚĆ: BARTEK WASILEWSKI - ZWYCIĘZCA 15. EDYCJI „MAM TALENT”

MAJÓWKA W CZERSKU

03.05
GODZ.
12:00



BOISKO
BOCZNE
NA STADIONIE
W CZERSKU

MAJÓWKA DLA DZIECI

- ANIMACJE DLA DZIECI, GRY WIELKOGABARYTOWE, TATUAŻE, DUŻE BAŃKI MYDLANE, ZAMEK DMUCHANY
- RZUT LACZKIEM DLA DZIECI

03.05
GODZ.
08:45



MSZA ŚW.
W KOŚCIELE
PW. ŚW. MARII
MAGDALENY
W CZERSKU

ŚWIĘTO NARODOWE 3 MAJA

- Oprawa Mszy Św. - występ Chóru Lutnia i Orkiestry Dętej OSP Pinczyn
- Przemarsz ulicami Kościuszki i Dworcową
- Przemówienie Burmistrza Czerska
- Złożenie kwiatów pod pomnikiem przy Cmentarzu Honorowym
- Przemarsz na Plac J. Ostrowskiego – część artystyczna
- Poczęstunek dla uczestników

Senioriada

W zdrowym ciele zdrowy duch

Krzysztof Filasiński



20.05 | 12:00

Park Borowiacki w Czersku

igrzyska dla seniorów, poczęstunek, przebojowa
biesiada z Krzysztofem Filasińskim,
animacje taneczne

ZAPISY PRZY MUSZLI KONCERTOWEJ



Gmina
Czersk



Gmina
Czersk

28.05.
GODZ. 11:00
Dom Kultury
w Czersku

Jak radzić
sobie ze stratą
bliskiej osoby?

Prelegent: Magdalena Stolp



Czerski SENIOR

Partnerzy: UTW w Czersku, OPR w Czersku, CUS w Czersku, GCK w Czersku

Działanie w ramach realizacji Gminnego Programu Profilaktyki i Rozwiązywania Problemów Alkoholowych oraz Przeciwdziałania Narkomanii na lata 2022-2025.



XXIII WOJEWÓDZKI PRZEGLĄD PIOSENKI DZIECIĘCEJ I MŁODZIEŻOWEJ "ŚPIEWAJ RAZEM Z NAMI"

ZESPÓŁ PIĘŚNI I TAŃCA
"ZIEMIA CZERSKA"



MASK

AKADEMIA TAŃCA
"PIĘTRO WYŻEJ"

PARADISE

MAŻORETKI

STUDIO TAŃCA "FINALLY"

DAWID SKAJEWSKI "SKAJA"

09 MAJA 2025 R. GODZ. 18:00
HALA SPORTOWA IM. ROMANA BRUSKIEGO W CZERSKU

GOŚCINNIE WYSTĄPIĄ:
PARADISE, MAŻORETKI, AKADEMIA TAŃCA "PIĘTRO WYŻEJ", STUDIO TAŃCA
"FINALLY", MASK, ZPIT "ZIEMIA CZERSKA",
DAWID "SKAJA" SKAJEWSKI, FUN REPRESENT TOMMY WĘGLEWSKI



Gmina
Czersk

PATRONAT HONOROWY:



MIĘCZYŚLAW STRUK
MARSZAŁEK
WOJEWÓDZTWA POMORSKIEGO

ZESPÓŁ MASK
ZAPRASZA
NA PREMIERĘ
SPEKTAKLU



Zaplatana historia

DARMOWE
WEJŚCIÓWKI
DOSTĘPNE W
DOMU KULTURY
W CZERSKU

25 MAJA | 17:00

DOM KULTURY IM. JERZEGO WARCZAKA W CZERSKU

OBSADA: Amelia Fiał, Hubert Chabowski, Agata Zygmunt, Michał Gortatowski,
Julia Szymankowska, Julia Sawicka, Natalia Kędzierska, Tonia Ben Hamma, Agata Galikowska,
Patrycja Szymańska, Zuzanna Szymańska, Nina Rykojć, Milena Czapiewska,
Małgorzata Makowska, Hubert Ryduchowski, Lena Makowska i Łukasz Makowski

Z okazji Dnia Matki i Dnia Ojca

KONCERT solistów

Arte Con Brio



Filip Czarnecki



“Czekasz
na tę jedną
chwilę”



Anna Szutkiewicz

24.05 | GODZ. 18:00

Dom Kultury
im. Jerzego Warczaka w Czersku

19.05.
GODZ. 12:00
polana przy
leśniczówce Czersk

Majówka

Zabierz koszyk z prowiantem.
W programie: konkursy oraz
wspólne biesiadowanie przy muzyce i śpiewie



Czerski SENIOR





OSP ODRY

1875 - 2025

150-lecie
powstania jednostki

21.06
GODZ. 11:00

plac apelowy przy Domu Strażaka
w Odrach



Gmina
Czersk



- 11:00 Wprowadzenie sztandarów, złożenie meldunku o gotowości pododdziałów do uroczystego otwarcia obchodów jubileuszu przez naczelnika OSP Odry
- 11:15 Hymn państwowy, wciąganie flagi
- 11:20 Powitanie gości przez Prezesa OSP Odry
- 11:25-11:40 Przemarsz wszystkich pododdziałów i zaproszonych gości do Kościoła Parafialnego pw. Wniebowzięcia Najświętszej Maryi Panny
- 11:40-11:45 Złożenie kwiatów przed krzyżem za zmarłych strażaków
- 11:45- 12:45 Msza św. z okazji jubileuszu
- 13:00 CZĘŚĆ OFICJALNA: odznaczenie wyróżnionych strażaków / na placu apelowym
- 13:25 Wystąpienie Burmistrza Czerska
- 13:35 Wystąpienia gości
- 13:55 Podziękowania Prezesa OSP Odry
- 14:05 Przekazanie meldunku o zakończeniu obchodów jubileuszu, wyprowadzenie sztandarów
- 14:10 Wpis do kroniki
- 14:20 Występy artystyczne: Szkoły Podstawowej w Odrach, Szkoły Podstawowej w Gofelciu i GCK w Czersku
- 16:00 Zespół Fajzer
- Poczęstunek dla mieszkańców - grochówka strażacka z kotła
- Gry i zabawy dla dzieci



wspomnienia więźniarki
obozu koncentracyjnego

Dokąd zabierzemy tę pamięć?

Spotkanie poświęcone
więźniom obozu Stutthof

Sala na Dworcu
Peron IV w Czersku



ZRZESZENIE
KASZUBSKO-POMORSKIE



Gmina
Czersk

14.05
GODZ.
17:00

GCK
w Czersku

KONCERT

Na Dzień Matki i nie tylko

DOM
KULTURY
W RYTŁU

25 MAJA
GODZ.
18:00

wystąpią młodzi artyści z GCK,
klasa "Ob" z Zespołu Szkół w Rytle
oraz Ryteł.pl

Bezpłatne wejściówki dostępne
w DK Ryteł i DK Czersk



GCK
w Czersku

BIBLIOTEKI PUBLICZNE GMINY CZERSK ZAPRASZAJĄ
DO UDZIAŁU W KONKURSIE PLASTYCZNYM

MOJA OKŁADKA MARZEŃ

PRACE KONKURSOWE NALEŻY SKŁADAĆ W BIBLIOTEKACH
W CZERSKU LUB RYTŁU DO 23 MAJA.

OGŁOSZENIE WYNIKÓW 01 CZERWCA W CZERSKU
PODCZAS UROCZYSTOŚCI Z OKAZJI DNIA DZIECKA.

SZCZEGÓŁY W REGULAMINIE NA WWW.GCK.CZERSK.PL



24 maj 2025!!!

MŁODZIEŻOWY RAJD ROWEROWY

Zapraszamy młodzież w wieku od 14-19 lat!

Zapisy oraz szczegółowe informacje:

780 258 438

Zgłoszenia przyjmujemy do 21 maja!

Osiedle nr 3 Starogardzkie

MOC ATRAKCJI!:

GRA TERENOWA!

OGNISKO!



“Rower kluczem do nowych światów
i nieodkrytych ścieżek”

KONCERT Z OKAZJI DNIA MAMY

Szlagierowy

zawrót głowy
Dwa pokolenia

CZERSK

31.05.2025 godzina 17:00



Wystąpią dla Państwa:

Miroslaw Szoltysek oraz zespół MarsaAlam

Bilety do nabycia w kasie Gminnego Centrum Kultury
w Czersku - Dom Kultury im. Jerzego Warczaka,
oraz na kupbilecik.pl

Zamówienia grupowe tel: 661-730-926

kup bilecik

URODZINY CZERSKA

JULIA ŻUGAJ

PLAC IM.
HM. JÓZEFA
PIEKARKA

**05
07**



SŁAWEK UNIATOWSKI

URODZINY CZERSKA

**05
07**



PLAC IM.
HM. JÓZEFA
PIEKARKA

**SŁAWEK
UNIATOWSKI**

URODZINY CZERSKA

**05
07**



PLAC IM.
HM. JÓZEFA
PIEKARKA

JULIA ŻUGAJ

05.07

99. Urodziny Czerska

Plac im. hm. Józefa Piekarka



SŁAWEK UNIATOWSKI

JULIA ŻUGAJ

**25-27.
07**

Międzynarodowy Festiwal Folkloru

Plac Józefa Ostrowskiego



KOLUMIA ESTEFANIA CAICEDO

09.08

Łęskie Kapuśniaki



16.08

Święto Rytla



23.08

Rolniczo-Leśne Dożynki Gminne

w Malachinie






MIĘDZYNARODOWY FESTIWAL FOLKLORU "KASZUBSKIE SPOTKANIA Z FOLKLOREM ŚWIATA" - CZERSK 2025 | 24-26 lipca | Czersk

Zapraszamy na wyjątkowe święto kultur i tradycji - Międzynarodowy Festiwal Folkloru w Czersku "Kaszubskie Spotkania z Folklorem Świata", który odbędzie się w dniach 24-26 lipca 2025 roku. Przez trzy dni nasze miasto stanie się barwną sceną prezentującą folklor z różnych zakątków świata, a wśród zaproszonych artystów szczególne miejsce zajmie zespół „Estefanía Caicedo” z Kolumbii, który gościć będzie u nas przez cały czas trwania MFF.

Zespół „Estefanía Caicedo” powstał w 1998 roku w Barranquilli jako inicjatywa byłych uczniów Instituto Pestalozzi, prowadzona przez profesora Ivana de Jesus Cisneros Cano. Grupa od ponad dwóch dekad promuje kolumbijski folklor, prezentując tańce z karaibskiego wybrzeża, a także z innych regionów kraju. Co roku bierze udział w słynnym karnawale w Barranquilli, wpisanym na listę Dziedzictwa Niematerialnego UNESCO.



11.10.2025
godz. 18:00
CZERSK

PIOTR
BALTRÓCZYK

STAND UP 2025



ADAM VAN BENDLER

W NOWYM PROGRAMIE

ULTIMATUM



Bilety dostępne na www.KupBilecik.pl

STAND-UP COMEDY

MACIEJ BRUDZEWSKI

W PROGRAMIE:
CO LUDZIE POWIEDZĄ?



Bilety dostępne na www.KupBilecik.pl

Utrzymanie DK im. Jerzego Warczaka w Czersku

od 01.01.2025 do 15.05.2025 r.

energia elektryczna	40 085, 64
winda	4 273, 74
dzierżawa	148 677, 49
gaz	24 654, 17
wentylacja	1 703, 39
5 miesięcy	219 394, 92
1 miesiąc	43 878, 98

Dziękuję

**Gminne Centrum Kultury w Czersku
Szkolna 11, 89-650 Czersk**

www.gck.czersk.pl

**INFORMACJA NA TEMAT BAZY TURYSTYCZNO – REKREACYJNEJ
I STANU PRZYGOTOWAŃ DO SEZONU TURYSTYCZNEGO 2025**

I. Przystanie kajakowe (Wojtal, Złe Mięso, Rytel, Zapora)

1. Konserwacja pomostów, w tym wymiana desek, konstrukcji.
2. Opróżnianie przenośnych toalet (TOI TOI) według potrzeb przez Zakład Usług Komunalnych – Odry – Kręgi Kamienne, Wojtal, Złe Mięso, Rytel, Czersk – Leśniczówka (maj – wrzesień).
3. Wywóz nieczystości stałych we własnym zakresie (2 razy w tygodniu w okresie maj – czerwiec i wrzesień; 3 razy w tygodniu w okresie lipiec – sierpień).
4. Koszenie trawy (wg harmonogramu).

II. Centrum Rekreacji w Ostrowitem

1. Rekultywacja plaży, w tym wyrównanie terenu (do 20 czerwca).
2. Rekultywacja boiska do siatkówki plażowej (do 10 czerwca).
3. Konserwacja i naprawa urządzeń zamontowanych na placu zabaw (do 10 czerwca).
4. Czyszczenie pokryć dachowych (do 30 czerwca).
5. Koszenie trawy (wg potrzeb).
6. Bieżąca naprawa pomostów przy stacji wodnej i kąpielisku.
7. Aktualizacja profilu wody w kąpielisku Ostrowite (12.12.2024 r.).
8. Złożenie wniosku o umieszczenie w wykazie kąpielisk (13.12.2024 r.).
9. Ustalenie w porozumieniu z właściwym państwowym powiatowym inspektorem sanitarnym harmonogramu pobrania próbek wody z kąpieliska w sezonie kąpielowym 2025 (w trakcie ustaleń).
10. Burmistrz Czerska ogłosił I publiczny nieograniczony przetarg ustny na dzierżawę nieruchomości stanowiącą własność Gminy Czersk – lokal użytkowy.
11. Podpisanie umowy z Wodnym Ochotniczym Pogotowiem Ratunkowym w zakresie bieżącej obsługi kąpieliska (do 20 czerwca).

III. Obiekt turystyczny w Rytlu

1. Konserwacja elementów małej architektury (do 30 czerwca).
2. Rekultywacja boiska do siatkówki plażowej, w tym uzupełnienie piasku (do 30 czerwca).
3. Zatrudnienie na umowę zlecenie osoby, która będzie odpowiedzialna za utrzymanie porządku i czystości na terenie obiektu (lipiec – sierpień).
4. Koszenie trawy (wg potrzeb).

IV. Obiekt turystyczny w Fojutowie

1. Konserwacja mostu – wymiana kładki (do 31 maja).
2. Konserwacja podestu widokowego – wymiana kładki (do 15 czerwca).
3. Malowanie ławek, koszy.
4. Utrzymanie obiektu WC.
5. Utrzymanie czystości i porządku (wg harmonogramu).

V. Obiekt turystyczny w Odrach – Kręgi Kamienne

1. Utrzymanie czystości i porządku (wg harmonogramu).
2. Opróżnianie przenośnych toalet (TOI TOI).
3. Kaszubska Marszruta.
4. Bieżące koszenie ścieżki w pasie leśnym (wg harmonogramu).
5. Utrzymanie czystości i porządku (wg harmonogramu).

Dyrektor Administracji Zasobów Komunalnych – Maciej Janikowski

VI. Centrum Informacji Turystycznej

Gminne Centrum Kultury prowadzi Centrum Informacji Turystycznej, które w ramach przygotowania do sezonu posiada na sprzedaż materiały związane z regionem Borowiackim, Kaszubskim i Kociewskim (mapy, gadżety). Posiadamy książki i magnesy promujące gminę oraz mapy turystyczne w zakresie województwa.

Dyrektor Gminnego Centrum Kultury – Małgorzata Skwarek

VII. Planowane i realizowane inwestycje w infrastrukturę sportowo-turystyczno-rekreacyjną w 2025 roku

1. Modernizacja ścieżki rowerowej Czersk - Rytel.

Przeprowadzone zostaną prace modernizacyjne nawierzchni ścieżki rowerowej na jej najbardziej zniszczonych odcinkach – ok. 2,6 km dł. Podpisana została umowa z wykonawcą, który do 30 czerwca br. ma wykonać prace naprawcze.

2. Zagospodarowanie terenu nad jeziorem Ostrowite - dokumentacja.

Trwają prace projektowe związane z wykonaniem dokumentacji zagospodarowania terenu kąpieliska w Ostrowitem, które obejmują m.in. boiska do siatkówki i koszykówki, plac zabaw, promenadę, pomosty, małą architekturę, zjeżdżalnię wodną, wakebording, wodny tor przeszkód, oświetlenie solarne. Ponadto opracowywana jest dokumentacja dla modernizacji budynku autocampingu.

3. Wykonanie dokumentacji projektowej dla zadania związanego z zagospodarowaniem szlaków kajakowych na terenie Gminy Czersk.

Trwa procedura przetargowa na wybór wykonawcy opracowania dokumentacji projektowej dla zagospodarowania terenów przy ciekach wodnych na potrzeby turystyki kajakowej, m.in. miejscowość Zapora, Rytel, Wojtał, Zapędowo, Uboga. Planowane jest złożenie wniosku o dofinansowanie na realizację inwestycji.

4. Budowa nowego boiska wielofunkcyjnego wraz z zadaszeniem przy Szkole Podstawowej w Gotelpiu (Program Olimpia).

Inwestycja otrzymała dofinansowanie z Ministerstwa Sportu i Turystyki (dofinansowanie do 70% kosztów kwalifikowanych – ok. 2,7 mln zł). W ramach zadania powstaje nowe boisko wielofunkcyjne wraz z zadaszeniem o stałej konstrukcji i zapleczem socjalnym. Zadanie jest na ukończeniu.

5. Huśtawka integracyjna - doposażenie placu zabaw w Parku Borowiackim.

Zakupiono urządzenie zabawowe dla osób niepełnosprawnych.

6. Wyposażenie placów zabaw - fundusz sołecki.

Zakupione zostaną nowe elementy zabawowe (Łąg – 3.000 zł, Klaskawa – 5.000 zł, Mokre – 8.000 zł, Malachin – 15.000 zł, Rytel – 25.000 zł). Trwa procedura przetargowa.

7. Wyposażenie wiat biesiadnych – fundusz sołecki.

- Sołectwo Krzyż – planowany zakup stołów i ławek,
- Sołectwo Mosna – planowane doposażenie zaplecza sanitarnego przy wiacie.

8. Wyposażenie placów zabaw – fundusz osiedlowy.

Zakupione zostaną urządzenia zabawowe z przeznaczeniem na plac zabaw na Os. Nr 2 „Chojnickie”. Trwa procedura przetargowa.

9. Doposażenie Parku Borowiackiego w Czersku w urządzenia rekreacyjne i zabawowe.

Plac zabaw w Parku Borowiackim zostanie doposażony w kolejne urządzenia zabawowe i rekreacyjne. Zamówiono urządzenia profesjonalnej siłowni zewnętrznej.

10. Doposażenie placu zabaw w Strudze.

Zakupione będzie urządzenie zabawowe. Trwa procedura przetargowa.

11. Plac zabaw przy ul. Krętej w Czersku (CzBO).

Zakupione i zamontowane zostaną urządzenia zabawowe oraz elementy małej architektury. Trwa procedura przetargowa.

12. Budowa kolejnego odcinka deptaku na placu sołeckim w Gotelpiu (CzBO).

W ramach środków finansowych wybudowano kolejny odcinek deptaku na sołeckim placu rekreacyjnym.

13. Budowa wiaty biesiadnej na placu rekreacyjnym Sołectwa Gutowiec (CzBO).

Na placu przy świetlicy wiejskiej wybudowana zostanie wiata biesiadna.

14. Doposażenie zaplecza gospodarczego przy wiacie w miejscowości Mosna (CzBO).

W ramach środków finansowych wykonane zostanie docieplenie ścian, instalacje elektryczne i hydrauliczne, a także zakupione będzie wyposażenie gastronomiczne.

15. Dokumentacja projektowa przebudowy wraz z rozbudową budynku szatniowo-socjalnego na Stadionie Miejskim w Czersku.

Opracowana zostanie dokumentacja projektowa dla budowy nowego budynku szatniowo-socjalnego.

16. Zakup i montaż trybuny metalowej na boisko sportowe w Łęgu (CzBO).

Zakupiona zostanie trybuna z krzeselkami dla kibiców oglądających wydarzenia sportowe na stadionie.

17. Modernizacja i doposażenie „Ścieżki zdrowia” zlokalizowanej w lasku miejskim w rejonie ulic Chojnickiej i Leśnej w Czersku (CzBO).

W ramach zadania zakupione i wymienione zostaną urządzenia siłowni zewnętrznej oraz placu zabaw, a także ustawione będą elementy małej architektury. Trwa procedura przetargowa.

18. Odmalowanie tablic informacyjnych na wejściach do parków miejskich w Czersku.

Odnawiane są tablice informacyjne na wejściach do czerskich parków.

Kierownik Wydziału Inwestycji i Infrastruktury – Przemysław Bloch

VIII. Zasoby przyrodnicze / szlaki turystyczne

Obszar gminy Czersk położony jest w zlewni Wisły. Centralna oraz zachodnia część gminy jest odwadniana przez Brdę z kolei wschodnia i północno-wschodnia leży w dorzeczu Wdy. Uzupełnienie sieci hydrograficznej stanowią mniejsze ciek: Raciąska Struga, Czerska Struga oraz Niechwaszcz, a także kanały nawadniające (Wielki Kanał Brdy, kanał Wdy, Kanał Niechwaszcz) z siecią rowów nawadniających.

Przez teren gminy przebiegają szlaki kajakowe o znaczeniu ponadlokalnym, które znajdują się na Wdzie oraz Brdzie. Są to stosunkowo łatwe szlaki, położone malowniczo wśród leśnych kompleksów Borów Tucholskich. Na terenie gminy zlokalizowane są interesujące budowle hydrotechniczne, takie jak Wielki Kanał Brdy oraz Kanał Wdy, który sam w sobie też może stanowić szlak kajakowy. Główne węzły turystyki wodnej w gminie to Wojtał (rzeka Wda), Myłof, Lutomski Most (rzeka Brda) oraz Rytel (Wielki Kanał Brdy).

Gmina Czersk charakteryzuje się wysokimi walorami środowiska przyrodniczego (głównie ze względu na dolinę Brdy i Wdy, ale przede wszystkim lasy Borów Tucholskich).

W gminie znajdują się następujące formy ochrony przyrody:

- Obszar Natura 2000 Bory Tucholskie (PLB220009),
- Obszar Natura 2000 Mętne (PLH220061),
- Tucholski Park Krajobrazowy,
- Chojnicko-Tucholski Obszar Chronionego Krajobrazu,
- Północny Obszar Chronionego Krajobrazu – Część Wschodnia,
- Rezerваты przyrody: „Cisy nad Czerską Strugą”, „Kręgi Kamienne”, „Mętne”, „Ustronie”,
- pomniki przyrody,
- użytki ekologiczne.

Przez teren gminy przebiegają szlaki rowerowe. Na sieć tras rowerowych składają się połączenia Czerska z okolicznymi ośrodkami: Brusy, Chojnice, Karsin, Legbąd, Zarzecze.

Przez gminę przebiegają:

międzyregionalny szlak rowerowy:

- nr 14 (Przez Zielone Serce Pomorza) relacji: Ustka (m.) – Ustka – Słupsk – Słupsk (m.) – Kobylnica – Dębica Kaszubska – Kołczygłowy – Borzytucho – Bytów – Bytów (m.) – Studzienice – Dziemiany – Brusy – Czersk – Czersk (m.) – Mosna (gm. Czersk) – woj. kujawsko-pomorskie,
- nr 16 (Naszyjnik Północy) relacji: woj. zachodniopomorskie – Łękinia (gm. Koczała) – Przechlewo – Rzeczenica – Człuchów – Człuchów m. – Konarzyny – Chojnice – Lipnica – Brusy – Karsin – Czersk – Czersk (m.) – Legbąd (gm. Czersk) – woj. kujawsko-pomorskie oraz odcinek drugi: woj. kujawsko-pomorskie – Stare Gronowo (gm. Debrzno) – Debrzno – Rozwory (m. Debrzno) – woj. Wielkopolskie,

regionalny szlak rowerowy:

- nr 122 relacji: Trzcińsk (gm. Starogard Gdański) - Starogard Gdański (m.) – Zblewo – Kaliska – Czersk – Czersk (m.) – Zarzecze (gm. Czersk) – Chojnice – Chojnice (m.),
- nr 134 na odcinku: Czersk – Zarzecze przebieg tożsamy z trasą nr 14,
- nr 135 relacji: Wierzysko (gm. Kościerzyna) – Karsin – Czersk – Stara Kiszewa – Czarne (gm. Kaliska) – Osieczna – Osiek – Kopytkowo (gm. Smętowo Graniczne),
- nr 140 (Kaszubska Marszruta) relacji: Konarzynki (gm. Konarzyny) – Chojnice – Brusy (m.) oraz dwa odgałęzienia Brusy (m.) – Czersk – Czersk (m.) oraz Brusy (m.) – Chojnice – Chojnice (m.).

Opracowano na podstawie uchwały nr LII/599/22 Rady Miejskiej w Czersku z dnia 20 grudnia 2022 r. w sprawie uchwalenia Studium uwarunkowań i kierunków zagospodarowania przestrzennego miasta i gminy Czersk

ZABYTKI

1. Cmentarzyska kurhanowe oraz kamienne kręgi z okresu wpływów rzymskich położone w granicach rezerwatu Kamienne Kręgi w Odrach
2. Brda, Zespół dworsko-parkowy (dwór, park)
3. Czersk, cmentarz parafialny, brama i mur cmentarny
4. Czersk, kościół paraf. p. w św. Marii Magdaleny
5. Łąg, kościół rzymskokatolicki parafialny pw. Narodzenia NMP
6. Odry, kościół parafialny p.w. Wniebowzięcia NMP
7. Rytel, kościół parafialny p. w. NMP Królowej Różańca Św.
8. Akwedukt w Fojutowie – zabytek architektury hydrotechnicznej w Fojutowie wzorowany na antycznych rzymskich budowlach, będący skrzyżowaniem dwóch cieków: Czerskiej Strugi i Wielkiego Kanału Brdy. Budowla ma 75 metrów długości, co czyni z niej najdłuższy obiekt tego typu w Polsce. Jest największą z trzech budowli tego typu znajdujących się na trasie Wielkiego Kanału Brdy.

NOCLEGI

Agroturystyka / pokoje gościnne

1. PIRAMIDA W ODRACH Krzysztof Buratyński, Odry
2. Agroturystyka nad Wdą Teresa Kapuścińska, Wieck
3. Zagroda Agroturystyczna - Urszula i Bronisław Klareccy, Wieck
4. Agroturystyka „Wojtał” Adam Czapiewski, Wojtał
5. Agroturystyka "Jola" Jolanta Bechhaus, Bagna
6. Agroturystyka Zacisze nad Wdą Krzysztof Krzoska, Zawada
7. Gospodarstwo Agroturystyczne i Turystyka Zajazd JASNOCHÓWKA Brygida Wałaszewska, Kłodnia
8. "Leśna Przystań" Renata Ziemann, Stodółki

9. MOJE MIEJSCE NA ZIEMI Danuta Gołuńska, Krzyż
10. Willa BÓR Mariola Nicewicz, Ostrowite
11. Pokoje Gościnne "Alicja", Ostrowite
12. Gospodarstwo Agroturystyczne Tomasz Pruszek, Ostrowite
13. Marlena Bettin-Miecznik AGROTURYSTYKA SCIERNISKO, Żukowo
14. Agroturystyka Rafał Muszyński, Rytel
15. NOCLEGI W DREWUTNI Karolina Drewek, Rytel
16. Agroturystyka "U Lusi" Zapędowo

Pola namiotowe

1. Pole namiotowe – Sławomir Janikowski, Klonowice
2. Pole namiotowe – Dariusz Wróblewski, Zapędowo
3. Pole namiotowe MEWA – Emilia Kiedrowska, Brda

Hotele

1. Hotel** KAVKA Czersk

RESTAURACJE I KAWIARNIE

1. „Siódme Niebo” Czersk
2. Hotel KAVKA Czersk
3. „Pod Lipami” Czersk
4. „Po Brzegi” Czersk
5. „Złoty Karaś” Czersk
6. Restauracja AGA Zaporą
7. cukiernie, lodziarnie, pizzerie, kebabownie, ogródki piwne.

WYPOŻYCZANIE KAJAKÓW / ORGANIZATORZY SPŁYWÓW

1. Kajaki Rytel, Krzysztof Gradowski
2. splywybrda.pl Tomasz Nowak, Rytel
4. Spływy24, Zapędowo
5. JMD Maciej Deja – Kajaki Złe Mięso
6. KAJ-GO Spływy Kajakowe Wda i Brda, Odry

STADNINY

1. Stajnia Equine Therapy, Kłodnia
3. Stajnia Leśna, wybudowanie pod Strugę
4. Znak Stadnina Koni w Kwiekach

Opracował: Wydział Spraw Społecznych



Informacja dotycząca działalności klubów i organizacji sportowych na terenie Gminy Czersk

Informacja dotycząca działalności klubów i organizacji sportowych została sporządzona w oparciu o dane dostępne dla Gminy Czersk, w szczególności na podstawie statutów, odpisów z Krajowego Rejestru Sądowego oraz decyzji Starosty Chojnickiego dotyczących ewidencji poszczególnych klubów sportowych. Gmina Czersk nie posiada wiedzy i informacji o budżecie klubów sportowych oraz liczbie członków klubu lub stowarzyszenia.

Poniżej scharakteryzowane zostały kluby sportowe otrzymujące dotacje z budżetu gminy w ramach zadania w zakresie wspierania i upowszechniania kultury fizycznej, w tym szkolenia sportowego oraz organizacji udziału w zawodach i rozgrywkach sportowych, na podstawie ustawy z dnia 24 kwietnia 2003 r. o działalności pożytku publicznego i o wolontariacie.

1. Uczniowski Klub Sportowy przy Szkole Podstawowej nr 1 w Czersku z siedzibą w Czersku, ul. Dworcowa 8.

Zarząd:

Prezes – Tomasz Kędzierski,

Sekretarz – Czesław Sikora,

Członek Zarządu – Piotr Czarnowski,

Członek Zarządu – Ewa Pruszek,

Członek Zarządu – Marian Szmagliński.

Działalność klubu:

Celem Klubu w szczególności jest:

- 1) planowanie i organizowanie pozalekcyjnego życia sportowego uczniów w oparciu o możliwości obiektowe i sportowe szkoły oraz pomoc organizacyjną i materialną rodziców i sympatyków Klubu,
- 2) angażowanie wszystkich uczniów do różnorodnych form aktywności ruchowej, gier i zabaw,
- 3) uczestniczenie w imprezach sportowych organizowanych na obszarze działania samorządu terytorialnego i poza nim,
- 4) organizowanie zajęć sportowych i gier współzawodnictwa dla uczniów szkoły w celu rozwoju ich sprawności fizycznej i umysłowej.

W ramach zadania własnego gminy w zakresie wspierania i upowszechniania kultury fizycznej, w tym szkolenia sportowego oraz organizacji udziału w zawodach i rozgrywkach sportowych Uczniowski Klub Sportowy przy Szkole Podstawowej nr 1 w Czersku otrzymał dotację z budżetu gminy na realizację zadania publicznego pn: „Szkolenie sportowe żeglarsstwo”. Szkolenie żeglarskie ma na celu przygotowanie zawodników do rywalizacji sportowej w sezonie żeglarskim 2025 r., również podniesienie umiejętności pływackich i żeglowania. Zajęcia realizowane są głównie na jeziorze Ostrowite i jeziorze Wdzydzkim oraz w Parku Wodnym w Chojnicach i Fojutowie. Szkolenie adresowane jest do grupy ok. 100 uczniów z klas sportowych żeglarskich.

Nazwa oferenta	Wysokość przyznanych środków w 2024 r. (zł)	Wysokość przyznanych środków w 2025 r. (zł)
Uczniowski Klub Sportowy przy Szkole Podstawowej nr 1 w Czersku	23.505,00	22.212,00

Sekcja żeglarska w Uczniowskim Klubie Sportowym działa od 2002 r.

UKS przy SP nr 1 i Szkoła Podstawowa nr 1 w Czersku wraz z Gminą Czersk są organizatorami cyklicznej imprezy sportowej – Regat o Puchar Burmistrza Czerska i Memoriału Sławka Sikory. Regaty

ul. Kościuszki 27
89-650 Czersk

tel. (52) 395 48 10
EPUAP:/M_CZERSK/SkrytkaESP

urząd_miejski@czersk.pl
www.czersk.pl

na jeziorze Ostrowite odbywają się od 1998 r., natomiast w 2019 r. były pierwszymi, które decyzją Burmistrza Czerska upamiętniały zmarłego przedwcześnie, wieloletniego propagatora żeglarstwa w Czersku – Sławomira Sikorę.

2. Aktywna Dwójka Stowarzyszenie „BARKA” z siedzibą w Czersku, ul. Kościuszki 6.

Zarząd:

Prezes – Justyna Prolejko,
Wiceprezes – Izabela Zaborowska,
Skarbnik – Wiesława Baszanowska,
Sekretarz – Karolina Damrat,
Członek Zarządu – Sylwia Fryca,
Członek Zarządu – Danuta Rostankowska,
Członek Zarządu – Marcin Linda,

Cel działania klubu: pomoc naukowa, finansowa i rzeczowa Zespołowi Szkół im. Jana Pawła II w Czersku oraz jego uczniom, zmierzająca do stworzenia lepszej i atrakcyjniejszej edukacji, zwiększającej szanse życiowe młodzieży.

Stowarzyszenie od 2016 r. zajmuje się szkoleniem dzieci i młodzieży (chłopców) w zakresie piłki ręcznej, prowadzeniem drużyn w rozgrywkach ligowych, organizacją zgrupowań i imprez sportowych. Zawodnicy po ukończeniu Szkoły Podstawowej z powodzeniem reprezentują nasze miasto w dalszej realizacji swojej pasji, kontynuując naukę w szkołach mistrzostwa sportowego i najlepszych klubach województwa. W roku 2024 czworo absolwentów Aktywnej Dwójki wraz z drużyną SPR Wybrzeże Gdańsk zdobyło Złoty Medal Mistrzostw Polski w kategorii Junior i Junior Młodszy i Młodzik.

W ramach zadania własnego gminy w zakresie wspierania i upowszechniania kultury fizycznej, w tym szkolenia sportowego oraz organizacji udziału w zawodach i rozgrywkach sportowych Aktywna Dwójka Stowarzyszenie „Barka” otrzymało dotację z budżetu gminy na realizację zadania publicznego pn: „Szkolenie chłopców w zakresie piłki ręcznej w Szkole Podstawowej”. Stowarzyszenie ma na celu w pełni zabezpieczyć możliwości rozwoju życia sportowego dzieci i popularyzację piłki ręcznej, w szczególności poprzez udział w zajęciach sportowych, zawodach sportowych, zgrupowaniach i rozgrywkach ligowych.

Nazwa oferenta	Wysokość przyznanych środków w 2024 r. (zł)	Wysokość przyznanych środków w 2025 r. (zł)
Aktywna Dwójka Stowarzyszenie „BARKA”	46.171,00	39.664,00

3. Ludowy Uczniowski Klub Sportowy „Pol” z siedzibą w Czersku, ul. Szkolna 3.

Zarząd:

Prezes – Joanna Fidurska,
Sekretarz – Wojciech Linda,
Członek Zarządu – Bartosz Drelak,
Członek Zarządu – Jadwiga Lewandowska,
Członek Zarządu – Monika Warsińska.

Działalność klubu:

Celem Klubu w szczególności jest:

- 1) planowanie i organizowanie pozalekcyjnego życia sportowego uczniów w oparciu o możliwości obiektowe i sportowe szkoły oraz pomoc organizacyjną i materialną rodziców i sympatyków Klubu, w tym organizacja zawodów sportowych,
- 2) angażowanie wszystkich uczniów do różnorodnych form aktywności ruchowej, gier i zabaw,
- 3) uczestniczenie w imprezach sportowych organizowanych na obszarze działania samorządu terytorialnego i poza nim,
- 4) organizowanie zajęć sportowych i gier współzawodnictwa dla uczniów szkoły w celu rozwoju ich sprawności fizycznej i umysłowej.

Klub zajmuje się szkoleniem grup sportowych dziewcząt w zakresie piłki ręcznej w pełnym cyklu szkoleniowym i we wszystkich grupach wiekowych – od grup naborowych 8-10 lat, po juniorki 16-19 lat. W ramach zadania własnego gminy w zakresie wspierania i upowszechniania kultury fizycznej, w tym szkolenia sportowego oraz organizacji udziału w zawodach i rozgrywkach sportowych, Ludowy Uczniowski Klub Sportowy „Pol” otrzymał dotację z budżetu gminy na realizację zadania publicznego pn: „Jestem czerszczanką – gram w ręczną”. Założeniem jest zapewnienie szkolenia we wszystkich grupach wiekowych, każda ze szkolnych grup weźmie udział w zajęciach treningowych, grach kontrolnych i zawodach sportowych. Przez ponad 20 lat działalności klubu 18 roczników piłkarek ręcznych od grupy naborowej do wieku juniora szkoliło się zdobywając największe laury.

Nazwa oferenta	Wysokość przyznanych środków w 2024 r. (zł)	Wysokość przyznanych środków w 2025 r. (zł)
Ludowy Uczniowski Klub Sportowy „Pol”	58.763,00	59.497,00

4. Miejski Klub Sportowy Handball Czersk z siedzibą w Czersku, ul. Starego Urzędu 1.

Zarząd:

Prezes – Maciej Jakubowski,
 Wiceprezes – Mateusz Łoński,
 Sekretarz – Wioletta Szydełko,
 Skarbnik – Mateusz Lenz,
 Członek Zarządu – Mateusz Konik.

Działalność klubu:

Celem Klubu w szczególności jest:

- 1) szkolenie sportowe z zakresu piłki ręcznej we wszystkich grupach wiekowych,
- 2) planowanie i organizowanie życia sportowego członków klubu w oparciu o możliwości obiektowe i sprzętowe,
- 3) uczestniczenie w różnych przejawach i formach życia sportowego organizowanych na obszarze działania samorządu terytorialnego i poza nim,
- 4) organizowanie zajęć sportowych w celu wszechstronnego rozwoju sprawności fizycznej i umysłowej członków klubu, a także w celu zapobiegania patologiom społecznym,
- 5) organizowanie różnych form współzawodnictwa sportowego, realizacja zadań z zakresu krajoznawstwa i wypoczynku,
- 6) prowadzenie działalności prozdrowotnej dla wszystkich: dzieci, młodzieży, osób dorosłych – w tym osób powyżej 60 roku życia (zajęcia usprawniające, korekcyjne, rehabilitacyjne, różne formy wypoczynku i inne działania prozdrowotne).

W ramach zadania własnego gminy w zakresie wspierania i upowszechniania kultury fizycznej, w tym szkolenia sportowego oraz organizacji udziału w zawodach i rozgrywkach sportowych Miejski Klub Sportowy Handball Czersk, otrzymał dotację z budżetu gminy na realizację zadania publicznego pn: „Szkolenie i udział w rozgrywkach ligowych i towarzyskich drużyn piłki ręcznej MKS Handball Czersk”. Zadanie obejmuje szkolenie w zakresie piłki ręcznej grupy sportowej zawodników – mężczyzn, grupy sportowej zawodniczek – kobiet oraz dzieci, poprzez udział w zajęciach treningowych, grach kontrolnych, rozgrywkach ligowych i zgrupowaniach sportowych. Klub rozpoczął swą działalność w 2019 r. i od tego czasu zespół seniorów występuje w II lidze piłki ręcznej, organizowanej przez Wojewódzki Związek Piłki Ręcznej w Gdańsku.

Nazwa oferenta	Wysokość przyznanych środków w 2024 r. (zł)	Wysokość przyznanych środków w 2025 r. (zł)
Miejski Klub Sportowy Handball Czersk	58.763,00	71.396,00

5. Miejski Ludowy Klub Sportowy Borowiak Czerny z siedzibą w Czerny, ul. 21 Lutego 2a.

Zarząd:

Prezes – Mirosław Przytarski,
Wiceprezes – Karol Pruski,
Skarbnik – Grzegorz Szywnelski,
Sekretarz – Kamil Majewski,
Członek Zarządu – Miłosz Mokwa,
Członek Zarządu – Łukasz Leper.

Cel działania Klubu:

- 1) rozwój dyscyplin sportu oraz stałe podnoszenie jego poziomu,
- 2) organizacja różnych imprez rekreacyjnych i turystycznych,
- 3) dbanie o rozwój bazy sportowo-rekreacyjnej,
- 4) czynny udział w życiu kulturalnym, gospodarczym i społecznym miasta i gminy Czerny oraz podnoszenie poziomu kulturalnego i sportowego członków.

W ramach zadania własnego gminy w zakresie wspierania i upowszechniania kultury fizycznej, w tym szkolenia sportowego oraz organizacji udziału w zawodach i rozgrywkach sportowych Miejski Ludowy Klub Sportowy Borowiak Czerny, otrzymał dotację z budżetu gminy na realizację zadania publicznego pn: „Szkolenie piłkarskie oraz udział w zawodach sportowych”. Celem zadania jest aktywizacja sportowa dzieci i młodzieży, rozwijanie pasji do aktywności fizycznej, regularnych treningów i doskonalenie umiejętności sportowych. Klub realizuje szkolenie piłkarskie dla 280 zawodników we wszystkich kategoriach wiekowych tj.: od grupy naborowej Skrzat G2 rocznik 2019 do seniorów – V liga. Treningi oparte są na ujednocionym systemie szkolenia Polskiego Związku Piłki Nożnej oraz dostosowane do wieku i możliwości ćwiczących. MLKS Borowiak powstał w 1922 r., aktualnie w klubie pracuje sześciu trenerów piłki nożnej.

Nazwa oferenta	Wysokość przyznanych środków w 2024 r. (zł)	Wysokość przyznanych środków w 2025 r. (zł)
Miejski Ludowy Klub Sportowy Borowiak Czerny	142.709,00	142.791,00

6. Stowarzyszenie „Brda Rytel” z siedzibą w Rytle, ul. ks. Kowalkowskiego 6.

Zarząd:

Prezes – Michał Formella,
Wiceprezes – Artur Baranowski,
Skarbnik – Agnieszka Wiecka,
Sekretarz – Mateusz Weyna,
Członek Zarządu – Kamila Ryduchowska,
Członek Zarządu – Seweryn Pestka,
Członek Zarządu – Marcin Bruski,
Członek Zarządu – Mikołaj Śledź,
Członek Zarządu – Mikołaj Kwiatkowski,
Członek Zarządu – Filip Skajewski,
Członek Zarządu – Jakub Majkowski,
Członek Zarządu – Kamila Cwiklinska.

Celem Klubu jest: krzewienie kultury fizycznej wśród dzieci, młodzieży i dorosłych na terenie działania Klubu oraz wychowywanie dzieci i młodzieży przez kulturę fizyczną i sport.

W ramach zadania własnego gminy w zakresie wspierania i upowszechniania kultury fizycznej, w tym szkolenia sportowego oraz organizacji udziału w zawodach i rozgrywkach sportowych, Stowarzyszenie „Brda Rytel” otrzymało dotację z budżetu gminy na realizację zadania publicznego pn: „Szkolenie sportowe w piłce nożnej oraz organizacja zawodów, meczów, turniejów i rozgrywek ligowych”. W ramach zadania przewidziane jest szkolenie piłkarskie dzieci w przedziale wiekowym od 5 do 16 lat w siedmiu grupach młodzieżowych oraz dwóch zespołów seniorskich. Łącznie ponad 180 osób, (w tym

ponad 130 dzieci i młodzieży) trenuje piłkę nożną na boisku wielofunkcyjnym w Rytle oraz hali przy Zespole Szkół w Rytle. Stowarzyszenie działa od 62 lat, zajęcia prowadzi 8 trenerów z licencjami trenerskimi UEFA, obecnie priorytetem jest praca z młodzieżą.

Nazwa oferenta	Wysokość przyznanych środków w 2024 r. (zł)	Wysokość przyznanych środków w 2025 r. (zł)
Stowarzyszenie „Brda Ryteł”	96.538,00	103.127,00

7. Karate Klub „Inazuma” z siedzibą w Czersku, ul. Świerkowa 6.

Zarząd:

Prezes – Marek Szycza,

Wiceprezes – Barbara Narloch,

Członek Zarządu – Krzysztof Narloch.

Celem klubu jest:

- 1) krzewienie kultury fizycznej wśród dzieci, młodzieży i dorosłych na terenie działania Klubu oraz wychowywanie dzieci i młodzieży przez kulturę fizyczną i sport,
- 2) uprawianie karate tradycyjnego i innych sportów i sztuk walki,
- 3) ochrona i promocja zdrowia poprzez sport.

Klub realizuje swoje cele w szczególności poprzez: współdziałanie z władzami sportowymi i samorządowymi w celu zapewnienia właściwych warunków do uprawiania sportu, uczestniczenie w rozgrywkach i zawodach sportowych, organizowanie zawodów, imprez sportowych i rekreacyjnych oraz prowadzenie działalności szkoleniowej.

W ramach zadania własnego gminy w zakresie wspierania i upowszechniania kultury fizycznej, w tym szkolenia sportowego oraz organizacji udziału w zawodach i rozgrywkach sportowych, Karate Klub „Inazuma” otrzymał dotację z budżetu gminy na realizację zadania publicznego pn: „Jestem z Gminy Czersk i trenuję karate”. Zadanie obejmuje regularne treningi karate tradycyjnego w sekcji w Rytle, w których uczestniczą dzieci, młodzież i dorośli. Ponadto udział w zawodach sportowych jako sprawdzian umiejętności oraz udział w szkoleniach wyjazdowych organizowanych przez Polski Związek Karate Tradycyjnego, pozwala realizować trening karate, którego celem jest stały rozwój osoby ćwiczącej.

Nazwa oferenta	Wysokość przyznanych środków w 2024 r. (zł)	Wysokość przyznanych środków w 2025 r. (zł)
Karate Klub „Inazuma”	8.395,00	5.950,00

8. Klub Piłkarski Zieloni Łąg z siedzibą w Łęgu, ul. Chojnicka 30.

Zarząd:

Prezes – Przemysław Kurszewski,

Zastępca Prezesa – Andrzej Czezowski,

Sekretarz – Mateusz Reszka,

Skarbnik – Ewa Nieżurawska,

Członek Zarządu – Maciej Łęgowski.

Celem Klubu w szczególności jest:

- 1) prowadzenie działań na rzecz rozwoju sportu i i rekreacji dzieci, młodzieży i osób dorosłych,
- 2) upowszechnianie i rozwijanie rekreacji ruchowej,
- 3) prowadzenie zajęć sportowych ze szczególnym uwzględnieniem piłki nożnej,
- 4) uczestnictwo we współzawodnictwie sportowym.

W ramach zadania własnego gminy w zakresie wspierania i upowszechniania kultury fizycznej, w tym szkolenia sportowego oraz organizacji udziału w zawodach i rozgrywkach sportowych, Klub Piłkarski Zieloni Łąg otrzymał dotację z budżetu gminy na realizację zadania publicznego pn: „Łęska Piłka Nożna z Koniczynkami”. W ramach zadania szkoleniem objęte zostaną dzieci w przedziale wiekowym od 7

do 15 lat i grupa seniorska. Łącznie ok. 100 osób trenuje piłkę nożną na boisku w Łęgu oraz w hali sportowej przy Zespole Szkół w Łęgu. Klub Piłkarski Zieloni Łąg powstał w 1949 r., w ubiegłym roku obchodzono jubileusz 75-lecia działalności sportowej. Niezmiennie priorytetem działaczy jest promocja aktywności fizycznej i zdrowego trybu życia oraz zwiększenie zainteresowania piłką nożną wśród dzieci, młodzieży i osób dorosłych.

Nazwa oferenta	Wysokość przyznanych środków w 2024 r. (zł)	Wysokość przyznanych środków w 2025 r. (zł)
Klub Piłkarski Zieloni Łąg	33.504,90	43.600,00

9. Międzyszkolny Uczniowski Klub Sportowy „RAZEM” z siedzibą w Czersku, ul. Batorego 15.

Zarząd:

Prezes – Jarosław Fidurski,

Sekretarz – Sylwia Grabańska,

Członek Zarządu – Marek Grzonka,

Członek Zarządu – Anna Jaszczyszyn,

Członek Zarządu – Justyna Grabańska.

Celem działania Klubu w szczególności jest:

- 1) planowanie i organizowanie pozalekcyjnego życia sportowego uczniów w tym uczniów niepełnosprawnych w oparciu o możliwości obiektowe i sprzętowe szkoły oraz o pomoc materialną i organizacyjną rodziców i sympatyków klubu,
- 2) uczestniczenie w imprezach sportowych organizowanych na obszarze działania samorządu terytorialnego i poza nim,
- 3) organizowanie zawodów i imprez sportowych różnych szczebli,
- 4) organizowanie zajęć sportowych dla uczniów szkoły w tym uczniów niepełnosprawnych i jej absolwentów w celu wszechstronnego rozwoju ich sprawności fizycznej i umysłowej.

W ramach zadania własnego gminy w zakresie wspierania i upowszechniania kultury fizycznej, w tym szkolenia sportowego oraz organizacji udziału w zawodach i rozgrywkach sportowych, Międzyszkolny Uczniowski Klub Sportowy „RAZEM” otrzymał dotację z budżetu gminy na realizację zadania publicznego pn: „Szkolenie sportowe oraz organizacja udziału w zawodach i rozgrywkach sportowych”. Zadaniem objęci są uczniowie i absolwenci Zespołu Szkół Specjalnych w Czersku. Grupa 30 osobowa o zróżnicowanej sprawności motorycznej i intelektualnej uczestniczy w zajęciach treningowych między innymi na hali sportowej w Czersku, stadionie miejskim oraz sali gimnastycznej przy Zespole Szkół Specjalnych. Zawodnicy klubu sprawdzają swoje umiejętności w imprezach sportowych rangi wojewódzkiej i ogólnopolskiej, w szczególności w Mistrzostwach Województwa w Tenisie Stołowym, a także w Mistrzostwach Polski w lekkiej atletyce, biegach przełajowych, czy piłce nożnej. Międzyszkolny Uczniowski Klub Sportowy „RAZEM” został założony w 1995 r. W okresie trzydziestoletniej działalności we współpracy z administracją publiczną zorganizowano wiele godzin zajęć treningowych oraz m.in. dziewięć edycji Wojewódzkich Biegów Przełajowych Szkół Specjalnych i Igrzysk Młodzieży Szkolnej w Biegach Przełajowych, czy dwadzieścia edycji Wojewódzkich Mistrzostw w Halowej Piłce Nożnej.

Nazwa oferenta	Wysokość przyznanych środków w 2024 r. (zł)	Wysokość przyznanych środków w 2025 r. (zł)
Międzyszkolny Uczniowski Klub Sportowy „RAZEM”	25.184,00	23.799,00

10. Oddział Regionalny Olimpiady Specjalne Polska Pomorskie z siedzibą w Czersku, ul. Tucholska 1.

Zarząd:

Dyrektor Oddziału Regionalnego – Stanisław Pliszka,

Sekretarz Oddziału Regionalnego – Anita Pliszka,

Księgowa Oddziału Regionalnego – Grażyna Gibas.

Celem stowarzyszenia jest w szczególności:

- 1) upowszechnianie kultury fizycznej i sportu osób z niepełnosprawnością intelektualną przez popularyzację, uczestnictwo, rozwój i organizację sportu, rekreacji, rehabilitacji ruchowej i innych form mających wpływ na doskonalenie sprawności fizycznej i psychofizycznej dzieci i dorosłych z niepełnosprawnością intelektualną,
- 2) wszelkie działania na rzecz osób z niepełnosprawnością intelektualną, zmierzające do poprawy ich życia oraz oddziaływanie i pogłębianie świadomości społecznej, której celem jest szeroko pojęte poszanowanie osób z niepełnosprawnością intelektualną.

W ramach zadania własnego gminy w zakresie wspierania i upowszechniania kultury fizycznej, w tym szkolenia sportowego oraz organizacji udziału w zawodach i rozgrywkach sportowych, Oddział Regionalny Olimpiady Specjalne Polska Pomorskie otrzymały dotację z budżetu gminy na realizację zadania publicznego pn: „Szkolenie sportowe oraz organizacja udziału w zawodach i rozgrywkach sportowych osób niepełnosprawnych intelektualnie”. Projekt realizowany jest przez Klub Olimpiad Specjalnych Bratek w Czersku, działający przy Zespole Szkół Specjalnych w Czersku. Grupę docelową stanowią osoby o różnym stopniu upośledzenia umysłowego i różnym stopniu sprawności fizycznej w wieku od 8 do 19 lat i powyżej 19 lat – członkowie Klubu Bratek. Poprzez realizację projektu zapewnią się uczestnikom całoroczny cykl treningów w dyscyplinach olimpijskich i nieolimpijskich poprzez szkolenie i organizację zawodów sportowych, w tym integracyjnych z zawodnikami pełnosprawnymi.

Nazwa oferenta	Wysokość przyznanych środków w 2024 r. (zł)	Wysokość przyznanych środków w 2025 r. (zł)
Oddział Regionalny Olimpiady Specjalne Polska Pomorskie	8.395,00	7.933,00

11. Lokalny Animator Sportu

Projekt „Lokalny Animator Sportu” polega na udziale finansowym Ministerstwa Sportu i Turystyki w pokryciu kosztów zatrudnienia animatorów – osób organizujących i prowadzących zajęcia sportowe, na obiektach powstałych w ramach rządowego programu inwestycyjnego „Moje Boisko – Orlik 2012” oraz na terenie obiektów sportowych wskazanych przez jednostki samorządu terytorialnego. Projekt mogą realizować na podstawie złożonych wniosków do wybranego w naborze wnioskodawcy, osoby posiadające odpowiednie kwalifikacje i uprawnienia do podjęcia pracy w charakterze animatora sportu, m.in. nauczyciele wychowania fizycznego, trenerzy, instruktorzy Podstawowy zakres obowiązków animatora ustala wnioskodawca realizujący zadanie, przy współpracy z samorządem zarządzającym obiektami sportowymi na terenie, których zadanie jest realizowane, przy założeniu maksymalizacji wykorzystania czasu pracy na organizowanie i prowadzenie ogólnorozwojowych zajęć i wydarzeń sportowych w różnych sportach i aktywnościach.

Gmina Czersk od 16 lat bierze udział w tym systemowym projekcie którego głównym celem jest upowszechnianie aktywności fizycznej i sportu wśród dzieci i młodzieży poprzez umożliwienie nieodpłatnego udziału w sportowych zajęciach pozalekcyjnych i pozaszkolnych finansowanych ze środków Ministerstwa Sportu.

W 2024 r. Ministerstwo Sportu zainicjowało Program Aktywna Szkoła – Zadanie Aktywny Orlik, którego Realizatorem krajowym jest Fundacja Orły Sportu.

Gmina Czersk zakwalifikowała się do udziału w Programie, zajęcia te realizowane były przez dwóch lokalnych animatorów sportu, z którymi Fundacja Orły Sportu podpisała umowy w wymiarze 50 godzin miesięcznie. Zajęcia na boisku „Orlik” dostosowane były dla różnych grup wiekowych od dzieci przedszkolnych, poprzez dzieci i młodzież szkoły podstawowej i ponadpodstawowej, po osoby dorosłe. Treningi odbywały się w takich dyscyplinach sportowych jak piłka nożna, koszykówka, siatkonoga oraz animacje gry i zabawy ruchowe.

12. Szkolny Związek Sportowy

Szkolny Związek Sportowy (SZS) to organizacja, która zajmuje się organizowaniem i wspieraniem sportu szkolnego w Polsce. Głównym celem SZS jest popularyzacja aktywności fizycznej wśród dzieci i młodzieży poprzez organizację zawodów sportowych, turniejów oraz innych wydarzeń sportowo-rekreacyjnych.

Najważniejsze informacje o SZS:

- działa na szczeblu ogólnopolskim, wojewódzkim i powiatowym – są lokalne struktury SZS, które organizują zawody międzyszkolne w różnych dyscyplinach,
- prowadzi rywalizację sportową w ramach tzw. Igrzysk Dzieci (I.D.), Igrzysk Młodzieży Szkolnej (I.M.S.),
- współpracuje z nauczycielami WF-u i szkołami w celu promowania zdrowego stylu życia i integracji uczniów poprzez sport,
- organizuje szkolenia dla nauczycieli oraz inne formy wsparcia dla szkół w zakresie sportu.

Szkolny Związek Sportowy w Czersku zorganizował zawody na szczeblu gminnym w ramach dwóch kalendarzy: Igrzysk Dzieci (16 zawodów) oraz Igrzysk Młodzieży Szkolnej (14 zawodów). Młodzież naszej gminy wielokrotnie zajmowała pierwsze miejsca na zawodach powiatowych, reprezentując powiat chojnicki w imprezach rangi wojewódzkiej:

- 1) Szkoła Podstawowa nr 2 im. Jana Pawła II w Czersku
 - Finał Wojewódzki w Piłce Ręcznej Dziewcząt – 5 miejsce I.M.S.
 - Półfinał Wojewódzki w Piłce Ręcznej Chłopców – 2 miejsce I.M.S.
 - Półfinał Wojewódzki w Piłce Ręcznej Dziewcząt – 3 miejsce I.D.
 - Półfinał Wojewódzki w Piłce Ręcznej Chłopców – 2 miejsce I.D.
- 2) Zespół Szkół Szkoła Podstawowa w Rytlu
 - Półfinał Wojewódzki w Siatkówce – 4 miejsce I.D.,
 - Finał Wojewódzki w Sztafetowych Biegach Przelajowych – 18 miejsce I.D.
 - awans do Finału Wojewódzkiego w Czwórboju Chłopców I.D.

BURMISTRZ

Daniel Szpręga

Sprawdzono pod względem
merytorycznym.

Dzień: ZASTĘPCA BURMISTRZA

Podpis:


Małgorzata Wojciechowska

Strona 8



WO.0057.4.2025

SPRAWOZDANIE Z DZIAŁALNOŚCI BURMISTRZA

W okresie od dnia 23 kwietnia 2025 r. do 15 maja 2025 r. wydałem 9 zarządzeń w sprawach:

- 1) informacji z wykonania budżetu za I kwartał 2025 roku – 199/25,
- 2) zmiany planu finansowego Urzędu Miejskiego w Czersku na rok 2025 – 200/25,
- 3) zmiany uchwały budżetowej na rok 2025, zadań z zakresu administracji rządowej oraz innych zadań zleconych Gminie Czersk ustawami na rok 2025 – 201/25,
- 4) zmiany planu finansowego Urzędu Miejskiego w Czersku na rok 2025 – 202/25,
- 5) zmiany zarządzenia nr 94/24 oraz zarządzenia nr 141/24 – 203/25,
- 6) zmiany uchwały budżetowej na rok 2025, zadań z zakresu administracji rządowej oraz innych zadań zleconych Gminie Czersk ustawami na rok 2025 – 204/25,
- 7) zmiany planu finansowego Urzędu Miejskiego w Czersku na rok 2025 – 205/25,
- 8) przyjęcia raportu o stanie Gminy Czersk za rok 2024 – 206/25,
- 9) wypłaty odszkodowania za powszechne korzystanie z części gruntu – działki nr 532/4 jako drogi dojazdowej w miejscowości Ostrowite – 207/25.

ODBYTE NARADY I SPOTKANIA

- 23.04.2025 r. Udział w spotkaniu terenowym z mieszkańcami Osiedla Tucholskiego na ulicy Łukowskiej dotyczącym koncepcji budowy chodnika w tym rejonie.
Wręczenie koszulek zawodnikom Baszki Méster Sport reprezentującym Gminę Czersk w turnieju Borowiacy Cup odbywającym się w Domu Kultury w Czersku.
Udział w posiedzeniu wspólnym Komisji Oświaty, Kultury, Sportu i Turystyki oraz Komisji Zdrowia i Problemów Społecznych.
Spotkanie z projektantem Radosławem Czerniejewskim w sprawie aranżacji pomieszczeń w szkole w Rytlu
Udział w spotkaniu z mieszkańcami ulicy Kolejowej w Czersku dotyczącym omówienia planowanej przebudowy układu drogowego w rejonie dworca PKP w Czersku.
- 24.04.2025 r. Zawarcie aktu notarialnego – zamiana gruntów użytkowanych jako droga w miejscowości Mosna.
Spotkanie terenowe nad jeziorem Wieckim z Nadleśniczą Nadleśnictwa Kaliska Panią Dorotą Norek oraz Sołtys Sołectwa Wieck Panią Weroniką Knitter.
Udział w debacie uczniów Szkoły Podstawowej nr 1 realizujących ekoprojekt pod hasłem „Las – zielona energia przyszłości” w Domu Kultury w Czersku.
Spotkanie z Panem Krzysztofem Leżyńskim, Prezesem Społecznej Inicjatywy Mieszkaniowej KZN – Pomorze Sp. z o. o. w sprawie budowy mieszkań przy ul. Długiej w Czersku.

Udział w spotkaniu z przedstawicielami Zarządu Oddziału Miejsko-Gminnego Związku OSP RP podsumowującym przegląd wiosenny jednostek Ochotniczych Straży Pożarnych.

- 25.04.2025 r. Udział w uroczystym podpisaniu umów dotacyjnych w zakresie ochrony przeciwpożarowej w ramach konkursu Pomorskie OSP 2025 w Bytowie.
Udział w uroczystym zakończeniu roku szkolnego absolwentów Liceum Ogólnokształcącego im. Wincentego Pola w Czersku.
Udział w posiedzeniu Społecznej Rady Kultury zorganizowanym w sali konferencyjnej Urzędu Miejskiego w Czersku.
Wizyta u Jubilatki z okazji 90-urodzin.
- 27.04.2025 r. Wręczenie pucharów drużynom uczestniczącym w turnieju Borowiacy Cup w Baszka Méster Sport w Domu Kultury w Czersku.
- 28.04.2025 r. Udział w Międzynarodowym Dniu Solidarności Międzypokoleniowej w Domu Kultury w Czersku (udział Zastępcy Burmistrza).
Podpisanie umowy z Nadleśniczym Nadleśnictwa Rytel Panem Łukaszem Rutkowskim w związku z udzieloną dotacją w kwocie 100 000 zł. na budowę odcinka drogi Uboga – Lutom – Lutomski Most – etap III.
Wręczenie medali jubilatkom obchodzącym 50-tą rocznicę pożycia małżeńskiego.
- 29.04.2025 r. Udział w XII Sesji Rady Miejskiej w Czersku.
- 30.04.2025 r. Spotkanie z Panią Grażyną Wera – Malatyńską, Prezes Stowarzyszenia Lokalnej Grupy Działania Sandry Brdy w sprawie planowanych konkursów kierowanych dla jednostek samorządu terytorialnego.
Spotkanie z Panem Dariuszem Majorek, Dyrektorem Pomorskiego Oddziału Państwowego Funduszu Rehabilitacji Osób Niepełnosprawnych oraz przedstawicielami Spółdzielni Inwalidów „Równość”, Spółdzielni „Fenix” i Stowarzyszenia „Nadzieja” w sprawie działań podejmowanych w naszej gminie na rzecz osób z niepełnosprawnościami.
Wizyta u Jubilatki z okazji 101-urodzin.
Spotkanie z Panem Tomaszem Klemanem członkiem Rady Nadzorczej Społecznej Inicjatywy Mieszkaniowej KZN – Pomorze Sp. z o. o. w sprawie aktualnej sytuacji w spółce.
- 01.05.2025 r. Wręczenie nagród uczestnikom zawodów spinningowych o puchar Burmistrza Czerska odbywających się nad jeziorem Ostrowite.
Wręczenie nagród uczestnikom II edycji Gminnego Konkursu Talentów w Domu Kultury w Czersku.
- 02.05.2025 r. Udział w osiedlowym pikniku przy placu rekreacyjnym przy ul. Jana Pawła II połączonym z biegiem miejskim.
Udział w debacie pt. „Stop Hejt” w Domu Kultury w Czersku.
- 03.05.2025 r. Złożenie kwiatów pod pomnikiem na Cmentarzu Honorowym z okazji obchodów Święta Narodowego Trzeciego Maja.
Czerska Majówka – udział w wydarzeniach organizowanych na stadionie miejskim.
- 04.05.2025 r. Udział w Targach Beauty Day w Domu Kultury w Czersku.
Udział w Gminnych obchodach Dnia Strażaka.

- 05.05.2025 r. Podpisanie porozumienia z Panem Markiem Szczepańskim, Starostą Chojnickim na utworzenie w Czersku Biura Zamiejscowego Wydziału Komunikacji i Transportu Starostwa Powiatowego w Chojnicach.
Wizyta u Jubilatki z okazji 101-urodzin.
Spotkanie z Panią Lucyną Nysk, Dyrektorem Powiatowej Stacji Sanitarno-Epidemiologicznej w Chojnicach.
- 7-9.05.25 r. Udział w szkoleniu z zakresu ochrony ludności i obrony cywilnej w Akademii Marynarki Wojennej w Gdyni.
- 9-10.05.25 r. Udział w XXIII Wojewódzkim Przeglądzie Piosenki Dziecięcej i Młodzieżowej „Śpiewaj razem z nami” w hali sportowej w Czersku.
- 12.05.2025 r. Spotkanie z Panią Beatą Dublinowską – Mientką, Kierownik Warsztatów Terapii Zajęciowej w Czersku.
Uroczyste otwarcie Biura Zamiejscowego Wydziału Komunikacji i Transportu Starostwa Powiatowego w Chojnicach.
- 13.05.2025 r. Spotkanie z Nadleśniczym Nadleśnictwa Ryteł Panem Łukaszem Rutkowskim oraz Panem Tomaszem Romanem, Dyrektorem KB Sp. z o. o. Zakład Przemysłu Drzewnego w Rytle oraz przedstawicielami Regionalnej Dyrekcji Lasów Państwowych w Toruniu.
Spotkanie z Panią Małgorzatą Skwarek, p.o. Dyrektora Gminnego Centrum Kultury w Czersku.
Udział w uroczystych obchodach Powiatowego Dnia Strażaka w Chojnicach.
Udział w spotkaniu konsultacyjnym z radnymi w celu omówienia propozycji zmian w Czerskim Budżecie Obywatelskim.
- 14.05.2025 r. Udział w Ogólnopolskiej konferencji pn. „Samorząd Przyjazny Seniorom” w Kolbudach (udział Zastępcy Burmistrza).
Spotkanie z przedstawicielami firmy HRP Consulting Sp. z o. o.
Spotkanie z projektantką Ewą Zagórzewską w sprawie koncepcji przebudowy budynku socjalnego na stadionie miejskim w Czersku.
Udział w spotkaniu o historii więźniów obozu Stutthof pt. „Dokąd Zabierzesz tę Pamięć” zorganizowanym przez czerski oddział Zrzeszenia Kaszubsko-Pomorskiego w sali na dworcu PKP.
- 15.05.2025 r. Spotkanie z Panem Marcinem Modrzejewskim, Zarządcą Nieruchomości działającym w imieniu Wspólnoty Mieszkaniowej, Panem Krystianem Łangowskim, Dyrektorem Zakładu Usług Komunalnych Sp. z o. o. oraz mieszkańcami budynku wielorodzinnego w związku z brakiem dostępu do wody pitnej.
Spotkanie z Panem Romanem Osowskim, Naczelnikiem OSP w Odrach w sprawie organizacji obchodów 150 rocznicy istnienia straży.
Udział w I posiedzeniu Czerskiej Gminnej Rady Seniorów trzeciej kadencji (udział Zastępcy Burmistrza).
- 16.05.2025 r. Spotkanie z Panem Wojciechem Koniecznym, Sekretarzem Stanu w Ministerstwie Zdrowia.
Udział w zebraniu z mieszkańcami sołectwa Łubna.
- 19.05.2025 r. Udział w Zgromadzeniu Wspólników Zakładu Usług Komunalnych Sp. z .o. o. w Czersku.

Spotkanie z Panem Stanisławem Stosikiem, Wójtem Gminy Osieczna.
Udział w posiedzeniu Komisji Rolnictwa, Infrastruktury, Działalności
Gospodarczej i Ochrony Środowiska.

BURMISTRZ
Daniel Szpręga
Daniel Szpręga