
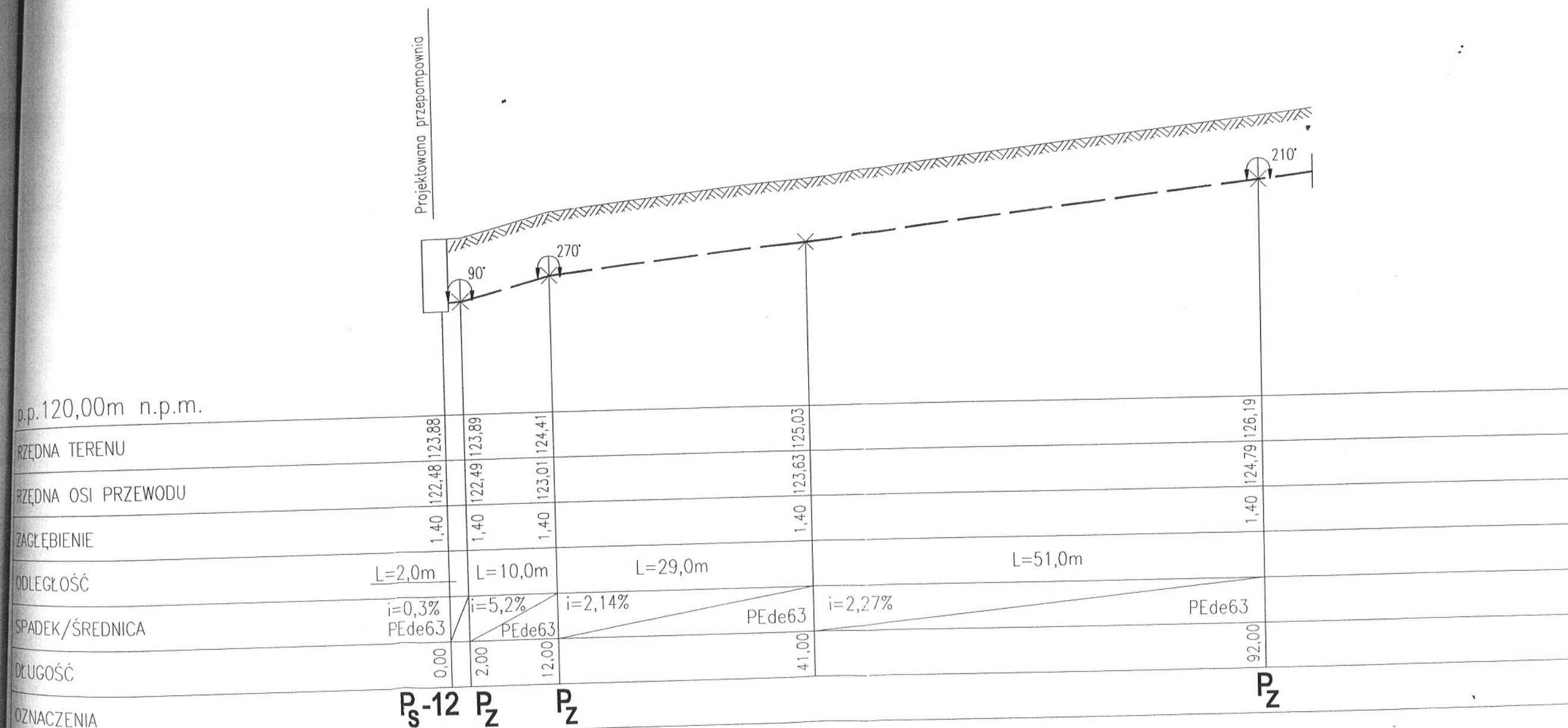


# PROFIL PROJEKTOWANEGO PRZEWODU TŁOCZNEGO Mapa nr.184 Gm.Czersk SKALA 1:500

Starostwo Powiatowe  
 ul. 31 Stycznia 50  
 89-600 Chojnice  
 woj. pomorskie

 <b>PRACOWNIA PROJEKTÓW</b> architektura • konstrukcje • instalacje	
Tel./Fax (052) 397-29-19 89-600 Chojnice ul. Gimnazjalna 7	
Nazwa i miejsce inwestycji: Projekt budowy sieci kanalizacji sanitarnej wraz z przyłączami do budynków, przewodem tłocznym, przepompowniami ścieków oraz proj. sieci wodociągowej w miejscowościach: Wądoły, Zle, Mięso, Kęsa, Lipki, Lipki Górne, Łąg, Kolonia, Łąg, Szyszkowice, Łąg, Czersk, Będzimerowice, Złotowo	Branża: SANITARNA Projektant: BARBARA JAŻDŻEWSKA Asyst. Projektanta: ZOFIA MALINOWSKA Inwestor: GMINA CZERSK ul. Kościuszki 27 89-650 Czersk Przedmiot: profil projektowanego przewodu tłocznego
Stadium: Projekt techn. Branża: Sanitarna	Data: grudzień 2003r. Skala: 1:500/1:100 Nr. rys. 71



# PROFIL PROJEKTOWANEGO PRZEWODU TŁOCZNEGO Mapa nr.234 Gm.Czersk SKALA 1:500

Starostwo Powiatowe  
 ul. 31 Stycznia 56  
 89-600 Chojnice  
 woj. pomorskie


<b>PRACOWNIA PROJEKTÓW</b> architektura ♦ konstrukcje ♦ instalacje Tel./Fax (052) 397-29-19 89-600 Chojnice ul. Gimnazjalna 7	
Nazwa i miejsce inwestycji: Projekt budowy sieci kanalizacji sanitarnej wraz z przyłączami do budynków, przewodem tłocznym, przepompowniami ścieków oraz proj. sieci wodociągowej w miejscowościach: Wądoły, Żle, Mięso, Kęszo, Lipki, Dolne Lipki, Górne, Łąg, Kolonia, Łąg, Szyszkiwiec, Łąg, Czersk, Będzimerowice, Żółtowo	
Branża: SANITARNA Projektant: BARBARA JAŹDŻEWSKA Opr. do proj. i kierownictwo robotami w zakr. sieci i inst. w-k c.o. i gaz w upr. GP-KZ 7342/239/93, GP-KZ 7342/183/94	
Asyst. Projektanta: ZOFIA MALINOWSKA tech. budowlany	
Inwestor: GMINA CZERSK ul. Kościuski 27 89-650 Czersk	
Sprawdzający: JAN CHUDECKI Opr. do proj. i kierownictwo robotami w zakr. sieci i inst. w-k c.o. i gaz w upr. 1846-KZ 7210/255/95, GP-KZ 7342/181/93	
Przedmiot: Profil projektowanego przewodu tłocznego	
Stadium: Projekt techn.	Branża: Sanitarna
Data: grudzień 2003r.	Skala: 1:500/1:100 Nr rys: 8.

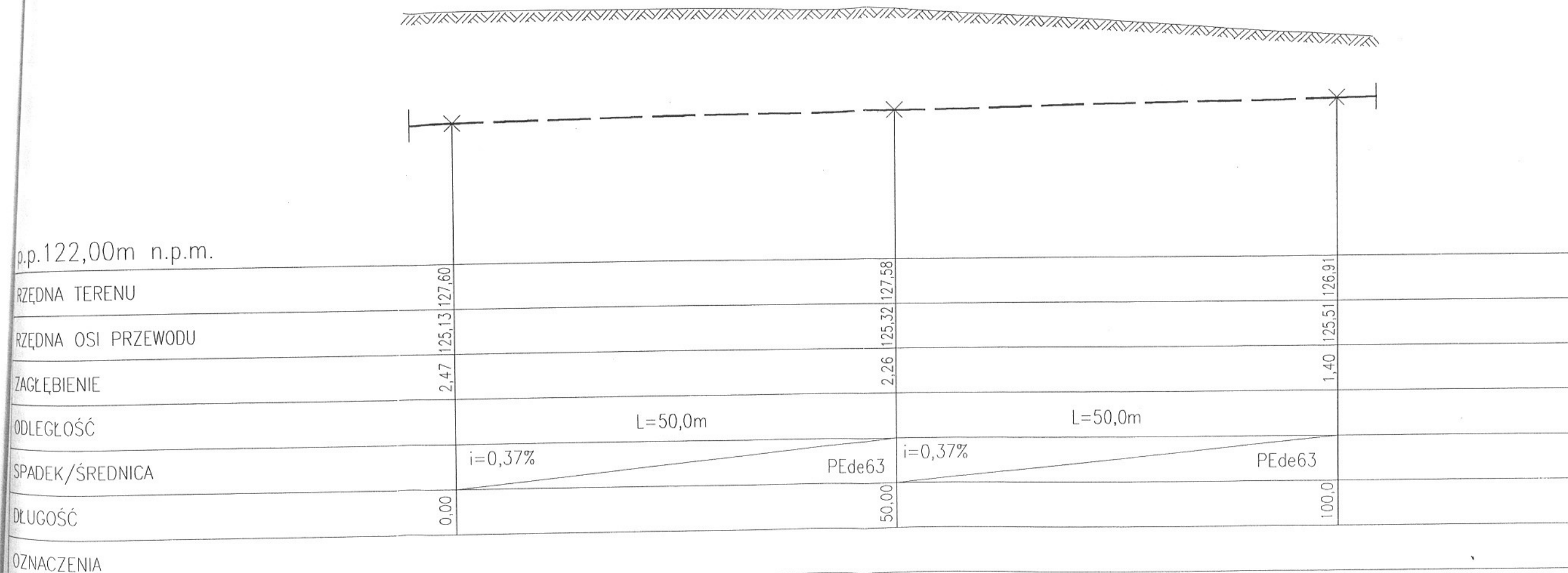
p.p.122,00m n.p.m.

RZĘDNA TERENU	124,79	126,19				
RZĘDNA OSI PRZEWODU						
ZAGŁĘBIENIE	1,40					
ODLEGŁOŚĆ			L=44,0m	L=5m	L=42,0m	
SPADEK/ŚREDNICA		i=0,37%	PEde63	i=0,37% PEde63	i=0,37%	PEde63
DŁUGOŚĆ	0,00		44,00	49,00		91,00
OZNACZENIA	P <sub>Z</sub>		P <sub>Z</sub>	P <sub>Z</sub>		

# PROFIL PROJEKTOWANEGO PRZEWODU TŁOCZNEGO Mapa nr.234 Gm.Czersk SKALA 1:500


Starostwo Powiatowe  
 ul. 31 Stycznia 56  
 89-600 Chojnice  
 woj. pomorskie

 <b>PRACOWNIA PROJEKTÓW</b> architektura • konstrukcje • instalacje	
Tel./Fax (052) 397-29-19 89-600 Chojnice ul. Gimnazjalna 7	
Branża: SANITARNA	
Projektant: BARBARA JAŹDŻEWSKA <small>upr. do proj. i kierowania robotami w zakresie sieci i instal. w-k c.o. i gaz nr. upr. GP-K7 7342/239/93, GP-K7 7342/183/94</small>	
Asyst. Projektanta: ZOFIA MALINOWSKA <small>tech. budowlany</small>	
Inwestor: GMINA CZERSK ul. Kosciuszki 27 89-650 Czersk	
Przedmiot: Profil projektowanego przewodu tłoczego	
Stadium: Projekt techn. Branża: Sanitarna	
Data: grudzień 2003r. Skala: 1:500/1:100 Nr. rys. 84	



# PROFIL PROJEKTOWANEGO PRZEWODU TŁOCZNEGO Mapa nr.234 Gm.Czersk SKALA 1:500

Starostwo Powiatowe  
 ul. 31 Stycznia 56  
 89-600 Chojnice  
 woj. pomorskie


 <b>PRACOWNIA PROJEKTÓW</b> architektura • konstrukcje • instalacje Tel./Fax (052) 397-29-19 89-600 Chojnice ul. Gimnazjalna 7	
Nazwa i miejsce inwestycji: Projekt budowy sieci kanalizacji sanitarnej wraz z przyłączami do budynków, przewodem tłocznym, przepompowniami ścieków oraz proj. sieci wodociągowej w miejscowościach: Wądoły, Zle, Mięso, Kępa, Lipki, Dąbne, Lipki, Górze, Łąg, Kolonia, Łąg, Szyszów, Łąg, Czersk, Będzinowice, Złotowo	Branża: SANITARNA Projektant: BARBARA JAŁDŻEWSKA upr. do proj. i kierowania robotami w zakresie: sieci i instal. wod.-k. o. i gaz. nr. upr. GP-K2 7342/239/93, GP-K2 7342/163/94
Inwestor: GMINA CZERSK ul. Kościuszki 27 89-650 Czersk	Asyst. Projektanta: ZOFIA MALINOWSKA tech. budowlany
Przedmiot: Profil projektowanego przewodu tłocznego	Sprawdzający: JAN CHUDECKI upr. do proj. i kierowania robotami w zakresie: sieci i instal. wod.-k. o. i gaz. nr. upr. UAN-K2 7310/755/95, GP-K2 7342/161/93
Stadium: Projekt techn. Sanitarna	Data: grudzień 2003r. Skala: 1:500/1:100 Nr rys. 85

p.p.122,00m n.p.m.

RZĘDNA TERENU	126,91	127,20	127,07
RZĘDNA OSI PRZEWODU	125,51	125,66	125,81
ZAGŁĘBIENIE	1,40	1,54	1,26
ODLEGŁOŚĆ	L=50,0m		L=50,0m
SPADEK/ŚREDNICA	i=0,3%	PEde63	i=0,3% PEde63
DŁUGOŚĆ	0,00	50,00	100,00
OZNACZENIA			

# PROFIL PROJEKTOWANEGO PRZEWODU TŁOCZNEGO Mapa nr.234 Gm.Czersk SKALA 1:500

Starostwo Powiatowe  
 ul. 31 Stycznia 56  
 89-600 Chojnice  
 woj. pomorskie

 <b>PRACOWNIA PROJEKTÓW</b> architektura ♦ konstrukcje ♦ instalacje Tel./Fax (052) 397-29-19 89-600 Chojnice ul. Gimnazjalna 7	
Nazwa i miejsce inwestycji: Projekt budowy sieci kanalizacji sanitarnej wraz z przyłączami do budynków, przepompowniami, sieciami oraz proj. sieci wodociągowej w miejscowościach: Wądoły, Żle Mieso, Kęszo, Lipki Dolne, Lipki Górne, Łąg, Kolonia, Łąg, Szyszkowice, Łąg, Czersk, Będziewice, Złotawa	Branża: SANITARNA Projektant: BARBARA JAŻDŻEWSKA <small>upr. do proj. i kierowanie robotami w zskt. sieci i inst. w-k c.o. i gaz nr. upr. GP-K2 7342/238/93, GP-K2 7342/163/94</small> Rezydent Projektanta: ZOFIA MALINOWSKA <small>tech. budowlany</small>
Inwestor: GMINA CZERSK ul. Kosciuszki 27 89-650 Czersk	Sprawdzający: JAN CHUDECKI <small>upr. do proj. i kierowanie robotami w zskt. sieci i inst. w-k c.o. i gaz nr. upr. UMN-K2 7216/255/95, GP-K2 7342/161/93</small>
Przedmiot: Profil projektowanego przewodu tłocznego	Data: grudzień 2003r.
Stadium: Projekt techn. Branża: Sanitarna	Skala: 1:500/1:100 Nr rys. 86