

p.p.118,00m n.p.m.

RZĘDNA TERENU	123,10	123,10	122,50	122,50
RZĘDNA DNA PRZEWODU	120,96	120,96	121,06	121,31
ZAGŁĘBIENIE	2,14	2,14	1,44	1,19
ODLEGŁOŚĆ	L=1,0m	L=24,0m	L=63,0m	
SPADEK/ŚREDNICA		i=0,4% PCVØ200	i=0,4% PCVØ200	
DŁUGOŚĆ	0,00	1,00	25,00	88,00
OZNACZENIA	S ₂₄₁	S ₂₇₁		S ₂₇₂


Projektowana studnia rewizyjna
Projektowany przewód tłoczny

Projektowana studnia rewizyjna

Projektowana studnia rewizyjna

PROFIL PROJEKTOWANEJ SIECI KANALIZACJI SANITARNEJ Mapa nr.191 Gm.Czersk SKALA 1:500


Starostwo Powiatowe
ul. 31 Stycznia 56
89-600 Chojnice
woj. pomorskie

 PRACOWNIA PROJEKTÓW architektura ♦ konstrukcje ♦ instalacje Tel./Fax (052) 397-29-19 89-600 Chojnice ul. Gimnazjalna 7			
Nazwa i miejsce inwestycji: Projekt budowy sieci kanalizacji sanitarnej wraz z przyłączami do budynków, przewodem tłocznym, przepompowniami ścieków oraz proj. sieci wodociągowej w miejscowościach: Wądoły, Żle Męsko, Kęszy, Lipki, Dolne, Lipki, Górne, Łąg, Kolonia, Łąg, Szyszkowice, Łąg, Czersk, Będzimerowice, Złotawa		BRANŻA SANITARNA Projektant: BARBARA JAŻDŻEWSKA upr. do proj. i kierowania robotami w zskr. sieci i inst. w-k c.o. i gaz nr. upr. GP-KZ 7342/233/93, GP-KZ 7342/163/94	
Inwestor: GMINA CZERSK ul. Kosciuszki 27 89-650 Czersk		Asyst. Projektanta: ZOFIA MALINOWSKA tech. budowlany	
Przedmiot: Profil projektowanej sieci kanalizacji sanitarnej		Sprawdzający: JAN CHUDECKI upr. do proj. i kierowania robotami w zskr. sieci i inst. w-k c.o. i gaz nr. upr. WAK-KZ 7218/755/95, GP-KZ 7342/161/93	
Stadium: Branża:	Projekt tech. Sanitarna	Data: grudzień 2003r.	Skala: 1:500/1:100 Nr rys. 175



Starostwo Powiatowe
ul. 31 Stycznia 56
89-600 Chojnice
oj. pomorskie

PROFIL PROJEKTOWANEJ SIECI KANALIZACJI SANITARNEJ Mapa nr.191 Gm.Czersk SKALA 1:500




 PRACOWNIA PROJEKTÓW architektura ♦ konstrukcje ♦ instalacje Tel./Fax (052) 397-29-19 89-600 Chojnice ul. Gimnazjalna 7			
Nazwa i miejsce inwestycji: Projekt budowy sieci kanalizacji sanitarnej wraz z przyłączami do budynków, przewodem tłocznym, przepompownią ścieków oraz proj. sieci wodociągowej w miejscowościach: Wądoły, Żle, Mięso, Kęszo, Lipki, Dolne Lipki, Górne Lipki, Kolonia, Łąg, Szyszkowice, Łąg, Czersk, Będzimerowice, Żłotowo.			
Branża: SANITARNA		Projektant: BARBARA JAŹDZEWSKA <small>upr. do proj. i kierowania robotami w zakr. sieci i inst. w-k c.o. i gaz. nr. upr. GP-KZ 7342/259/93, GP-KZ 7342/183/94</small>	
Inwestor: GMINA CZERSK ul. Kościuszki 27 89-650 Czersk		Asyst. Projektanta: ZOFIA MALINOWSKA <small>tech. budowlany</small>	
Przedmiot: Profil projektowanej sieci kanalizacji sanitarnej		Sprawdzający: JAN CHUDECKI <small>upr. do proj. i kierowania robotami w zakr. sieci i inst. w-k c.o. i gaz. nr. upr. WKN-KZ 7210/255/93, GP-KZ 7342/161/93</small>	
Stadium: Branża:	Projekt tech. Sanitarna	Data: grudzień 2003r.	Skala: 1:500/1:100 Nr. rys. 176

p.p.120,00m n.p.m.

p.p. 120,00m n.p.m.									
RZĘDNA TERENU	123.80	123.80		125.00		126.50			
RZĘDNA DNA PRZEWODU	121.71	122.45		122.65		122.85			
ZAGŁĘBIENIE	2.09	1.35		2.35		3.65			
ODLEGŁOŚĆ	L=35,0m		L=52,0m		L=52,0m				
SPADEK/ŚREDNICA	i=2,1%, PCVØ200		i=0,4%, PCVØ200		i=0,4%, PCVØ200				
DŁUGOŚĆ	0,00	35,00	87,00	137,00					
OZNACZENIA	S ₂₇₄		S ₂₇₅		S ₂₇₆		S ₂₇₇		

Starostwo Powiatowe
ul. 31 Stycznia 7
89-600 Chojnice
woj. pomorskie

PROFIL PROJEKTOWANEJ SIECI KANALIZACJI SANITARNEJ Mapa nr.191 Gm.Czersk SKALA 1:500

 PRACOWNIA PROJEKTÓW architektura • konstrukcje • instalacje Tel./Fax (052) 397-29-19 89-600 Chojnice ul. Gimnazjalna 7	
Nazwa i miejsce inwestycji: Projekt budowy sieci kanalizacji sanitarnej wraz z przyłączami do budynków, przewodem tłocznym, przepompowniami ścieków oraz proj. sieci wodociągowej w miejscowościach: Wądoły, Żle Mieszo, Kęszo, Lipki Dolne, Lipki Górne, Łąg, Kolonia, Łąg, Szyszkowice, Łąg, Czersk, Będzmirowice, Żłotawa	
Branża: SANITARNA	Projektant: BARBARA JAŹDŻEWSKA <small>upr. do proj. i kierowania robotami w zokr. sieci i inst. w-k c.o. i gaz. nr. upr. GP-KZ 7342/239/93, GP-KZ 7342/183/94</small>
Asyst. Projektanta: ZOFIA MALINOWSKA <small>tech. budowlany</small>	Podpis: 
Inwestor: GMINA CZERSK ul. Kosciuszki 27 89-650 Czersk	Sprawdzający: JAN CHUDECKI <small>upr. do proj. i kierowania robotami w zokr. sieci i inst. w-k c.o. i gaz. nr. upr. UAN-KZ 7210/755/95, GP-KZ 7342/161/93</small>
Przedmiot: Profil projektowanej sieci kanalizacji sanitarnej	Podpis: 
Stadium: Projekt techn. Branża: Sanitarna	Data: grudzień 2003r. Skala: 1:500/1:100 Nr. rys. 177


V
 podpis
 podpis
 podpis
 podpis
 podpis
 27-
 rys.
 181

p.p.120,00m n.p.m.

RZĘDNA TERENU	126,50	126,50	124,50	124,00
RZĘDNA DNA PRZEWODU	122,85	123,05	123,25	123,25
ZAGŁĘBIENIE	3,65	3,45	1,29	0,75
ODLEGŁOŚĆ		L=50,0m	L=40,0m	L=10,0m
SPADEK/ŚREDNICA	i=0,4%	PCVØ200	i=0	PCVØ200
DŁUGOŚĆ	0,00	50,00	90,00	100,00
OZNACZENIA	S277	S278	S279	

PROFIL PROJEKTOWANEJ SIECI KANALIZACJI SANITARNEJ Mapa nr.184 Gm.Czersk SKALA 1:500


Starostwo Powiatowe
 ul. 31 Stycznia 56
 89-600 Chojnice
 woj. pomorskie

 PRACOWNIA PROJEKTÓW architektura ♦ konstrukcje ♦ instalacje Tel./Fax (052) 397-29-19 89-600 Chojnice ul. Gimnazjalna 7	
Nazwa i miejsce inwestycji: Projekt budowy sieci kanalizacji sanitarnej wraz z przyłączami do budynków, przewodem tłocznym, przepompowniami ścieków oraz proj. sieci wodociągowej w miejscowościach: Wądoły, Zię Męsko, Kęszo, Lipki Dolne, Lipki Górne, Łąg, Kolonia, Łąg, Szyszkowice, Łąg, Czersk, Będzimerowice, Złotowa	
Branża: SANITARNA Projektant: BARBARA JAŹDŻEWSKA upr. do proj. i kierowania robotami w zakr. sieci i inst. m-k c.o. i g-2 w upr. GP-KZ 7342/239/93, GP-KZ 7342/163/94	Podpis:
Asyst. Projektanta: ZOFIA MALINOWSKA tech. budowlany	Podpis:
Inwestor: GMINA CZERSK ul. Kosciuszki 27 89-650 Czersk	Sprawdzający: JAN CHUDECKI upr. do proj. i kierowania robotami w zakr. sieci i inst. m-k c.o. i g-2 w upr. 1000-KZ 7210/255/93, GP-KZ 7342/161/93
Przedmiot: Profil projektowanej sieci kanalizacji sanitarnej	Podpis:
Stadium: Branża: Projekt techn. Sanitarna	Data: grudzień 2003r.
Skala: 1:500/1:100	Nr rys. 15



Starostwo Powiatowe
Stycznia 56
chojnice
woj. pomorskie

PROFIL PROJEKTOWANEJ SIECI KANALIZACJI SANITARNEJ Mapa nr.184 Gm.Czersk SKALA 1:500


 PRACOWNIA PROJEKTÓW architektura • konstrukcje • instalacje Tel./Fax (052) 397-29-19 89-600 Chojnice ul. Gimnazjalna 7	
Branża: SANITARNA	
Nazwa i miejsce inwestycji: Projekt budowy sieci kanalizacji sanitarnej wraz z przyłączami do budynków, przewodem tłocznym, przepompowniami ścieków oraz proj. sieci wodociągowej w miejscowościach: Wądoły, Zle, Mięso, Kesz, Lipki, Dolne, Lipki, Górne, Łąg, Kolonia, Łąg, Szyszkiwiec, Łąg, Czersk, Będzimerowice, Złotowo	Projektant: BARBARA JAŹDŻEWSKA upr. do proj. i kierowanie robotami w zskł. sieci i inst. w-k c.o. i gaz nr. uzr. GP-K2 7342/255/93, GP-K2 7342/163/94
Inwestor: GMINA CZERSK ul. Kosciuszki 27 89-659 Czersk	Asyst. Projektanta: ZOFIA MALINOWSKA tech. budowlany
Przedmiot: Profil projektowanej sieci kanalizacji sanitarnej	Sprawdzający: JAN CHUDECKI upr. do proj. i kierowanie robotami w zskł. sieci i inst. w-k c.o. i gaz nr. uzr. UN-K2 7210/255/93, GP-K2 7342/161/93
Stadium: Projekt techn.	Data: grudzień 2003r.
Skala: 1:500/1:100	Nr rys. 154

p.p.121,00m n.p.m.

RZĘDNA TERENU			
RZĘDNA DNA PRZEWODU			
ZAGŁĘBIENIE	1,16	1,80	1,80
ODLEGŁOŚĆ		L=50,0m	L=50,0m
SPADEK/ŚREDNICA	i=0,9%	PCV \varnothing 200	i=2,4% PCV \varnothing 200
DŁUGOŚĆ	0,00	50,00	100,00
OZNACZENIA	S ₂₉₇	S ₂₉₈	S ₂₉₉

Starostwo Powiatowe
ul. 3 Maja 56
80-001 Chojnice
woj. pomorskie

PROFIL PROJEKTOWANEJ SIECI KANALIZACJI SANITARNEJ Mapa nr.184 Gm.Czersk SKALA 1:500


 PRACOWNIA PROJEKTÓW architektura • konstrukcje • instalacje Tel./Fax (052) 397-29-19 89-600 Chojnice ul. Gimnazjalna 7	
Nazwa i miejsce inwestycji: Projekt budowy sieci kanalizacji sanitarnej wraz z przyłączami do budynków, przewodem tłocznym, przepompowniami ścieków oraz proj. sieci wodociągowej w miejscowościach: Wądoły, Żle, Męso, Kępszo, Lipki, Dobre, Lipki, Górne, Łęga, Kolonia, Łęga, Szyszkowice, Łęga, Czersk, Będzimerowice, Żółtowo	
Branża: SANITARNA Projektant: BARBARA JAŹDZEWSKA <small>upr. do proj. i kierowanie robotami w zakł. spec. i inst. w-k c.o. i gaz nr. upr. GP-KZ 7342/239/93, GP-KZ 7342/183/94</small>	Podpis:
Asyst. Projektanta: ZOFIA MALINOWSKA <small>tech. budowlany</small>	Podpis:
Inwestor: GMINA CZERSK ul. Kosciuszki 27 89-650 Czersk	Sprawdzający: JAN CHUDECKI <small>upr. do proj. i kierowanie robotami w zakł. spec. i inst. w-k c.o. i gaz nr. upr. UAN-KZ 7210/255/85, GP-KZ 7342/161/93</small>
Przedmiot: Profil projektowanej sieci kanalizacji sanitarnej	Podpis:
Stadium: Branża:	Data: Skala: Nr. rys:
Projekt tech. Sanitarna	grudzień 2003r. 1:500/1:100 155

p.p.123,00m n.p.m.

RZĘDNA TERENU	127,18	127,95	129,58
RZĘDNA DNA PRZEWODU	125,38	126,15	127,78
ZAGŁĘBIENIE	1,80	1,80	1,80
ODLEGŁOŚĆ	L=50,0m		L=50,0m
SPADEK/ŚREDNICA	i=1,5%	PCV \varnothing 200 i=3,3%	PCV \varnothing 200
DŁUGOŚĆ	0,00	50,00	100,00
OZNACZENIA	S ₂₉₉	S ₃₀₀	S ₃₀₁

PROFIL PROJEKTOWANEJ SIECI KANALIZACJI SANITARNEJ Mapa nr.184 Gm.Czersk SKALA 1:500


Starostwo Powiatowe
 31 Stycznia 56
 89-600 Chojnice
 woj. pomorskie

 PRACOWNIA PROJEKTÓW architektura ♦ konstrukcje ♦ instalacje	
Tel./Fax (052) 397-29-19 89-600 Chojnice ul. Gimnazjalna 7	
Nazwa i miejsce inwestycji: Projekt budowy sieci kanalizacji sanitarnej wraz z przyłączami do budynków, przewodem tłocznym, przepompowniami ścieków oraz proj. sieci wodociągowej w miejscowościach: Wądoły, Żle Mieso, Kiesz, Lipki Dolne, Lipki Górne, Łąg, Kolonia, Łąg, Szyszkowice, Łąg, Czersk, Będziewice, Złotowo	Branża: SANITARNA Projektant: BARBARA JAŻDŻEWSKA upr. do proj. i kierowania robotami w zakr. sieci i inst. w-k c.o. i gaz. nr. upr. GP-K2 7342/239/93, GP-K2 7342/163/94
Inwestor: GMINA CZERSK ul. Kosciuszki 27 89-650 Czersk	Asyst. Projektanta: ZOFIA MALINOWSKA tech. budowlany
Przedmiot: Profil projektowanej sieci kanalizacji sanitarnej	Sprawdzający: JAN CHUDECKI upr. do proj. i kierowania robotami w zakr. sieci i inst. w-k c.o. i gaz. nr. upr. UAN-K2 7210/250/95, GP-K2 7342/161/93
Stadium: Branża: Projekt techn. Sanitarna	Data: grudzień 2003r.
Skala: 1:500/1:100	Nr. rys. 156

124,00m n.p.m.				
WYŚCIEK NA TERENU	129,70		129,35	
WYŚCIEK NA OSI PRZEWODU	127,57	127,76	127,95	128,18
GRUBOŚĆ	2,13	1,84	1,40	1,40
WYŚCIEK	L=50,0m		L=50,0m	
WYŚCIEK/ŚREDNICA	i=0,39%	PEde63	i=0,39%	PEde63
WYŚCIEK	0,00	50,00	100,00	140,00
WYŚCIEK	S ₃₀₁			

PROFIL PROJEKTOWANEGO PRZEWODU TŁOCZNEGO
Mapa nr.184 Gm.Czersk
SKALA 1:500


Starostwo Powiatowe
ul. 31 Stycznia 50
89-600 Chojnice
woj. pomorskie

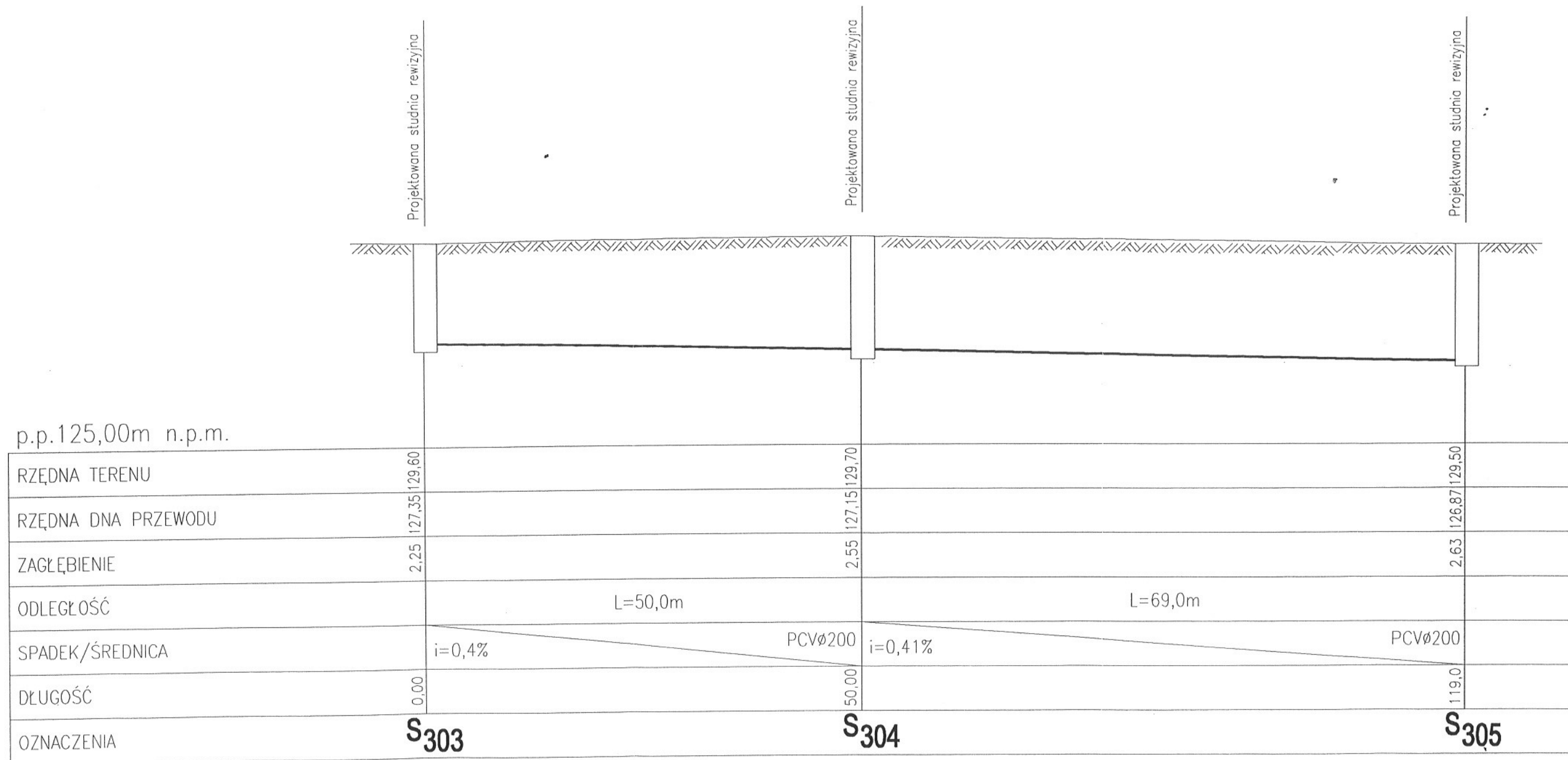
 <h1>PRACOWNIA PROJEKTÓW</h1> <h2>architektura ♦ konstrukcje ♦ instalacje</h2>	
Tel./Fax (052) 397-29-19 89-600 Chojnice ul. Gimnazjalna 7	
Nazwa i miejsce inwestycji: Projekt budowy sieci kanalizacji sanitarnej wraz z przelazami do budynków, przewodem lincowym, przepompowniami ścieków oraz proj. sieci wodociągowej w miejscowościach: Wądoły, Zle Mieso, Keszto, Łyski, Pyski Górne, Łąg, Kolonia, Łąg, Szyszówiec, Łąg, Czersk, Będzimerwie, Złotowo	BRANŻA SANITARNA Projektant: BRANŻA JAŻDŻEWSKA upr. do proj. i kierowania robotami w zaka. ścisł. i inst. w-k c.a. i ogz nr. upr. GP-KZ 7342/239/93, GP-KZ 7342/163/94
Inwestor: GMINA CZERSK ul. Kosciuszki 27 89-650 Czersk	Asyst. Projektanta ZOFIA MALINOWSKA tech. budowlany
Przedmiot: - - - - - projektowanego przewodu lincowego	Sprawdzający: JAN CHUDECKI upr. do proj. i kierowania robotami w zaka. ścisł. i inst. w-k c.a. i ogz nr. upr. UAR-KZ 7210/255/95, GP-KZ 7342/161/93
Stadium: Branża: Projekt tech. Sanitarna	Data: grudzień 2003r.
	Skala: 1:500/1:100
	Nr. rys. 7/1



Starostwo Powiatowe
ul. 31 Stycznia 56
89-600 Chojnice
woj. pomorskie

PROFIL PROJEKTOWANEJ SIECI KANALIZACJI SANITARNEJ Mapa nr.184 Gm.Czersk SKALA 1:500

 PRACOWNIA PROJEKTÓW architektura ♦ konstrukcje ♦ instalacje Tel./Fax (052) 397-29-19 89-600 Chojnice ul. Gimnazjalna 7			
Nazwa i miejsce inwestycji: Projekt budowy sieci kanalizacji sanitarnej wraz z przyłączami do budynków, przewodem tłocznym, przepompowniami ścieków oraz proj. sieci wodociągowej w miejscowościach: Wądoły, Żle Mieso, Kęsza, Lipki Dolne, Lipki Górne, Łąg, Kolonia, Łąg, Szyszkiwiec, Łąg, Czersk, Będzimerowice, Ziółowo		BRANŻA SANITARNA Projektant: BARBARA JAŹDŻEWSKA <small>upr. do proj. i kierowania robotami w zakł. sieci i inst. w-ł c.o. i gaz nr. upr. GP-KZ 7342/239/93, GP-KZ 7342/163/94</small>	
Inwestor: GMINA CZERSK ul.Kościuszki 27 89-650 Czersk		Asyst. Projektanta: ZOFIA MALINOWSKA <small>tech. budowlany</small>	
Przedmiot: Profil projektowanej sieci kanalizacji sanitarnej		Sprawdzający: JAN CHUDECKI <small>upr. do proj. i kierowania robotami w zakł. sieci i inst. w-ł c.o. i gaz nr. upr. UAN-KZ 7210/255/95, GP-KZ 7342/161/93</small>	
Stadium: Branża:	Projekt tech. Sanitarna	Data: grudzień 2003r.	Skala: 1:500/1:100
		Nr rys. 157	



Starostwo Powiatowe
ul. 31 Stycznia 56
89-600 Chojnice
woj. pomorskie

PROFIL PROJEKTOWANEJ SIECI KANALIZACJI SANITARNEJ Mapa nr.232 Gm.Czersk SKALA 1:500

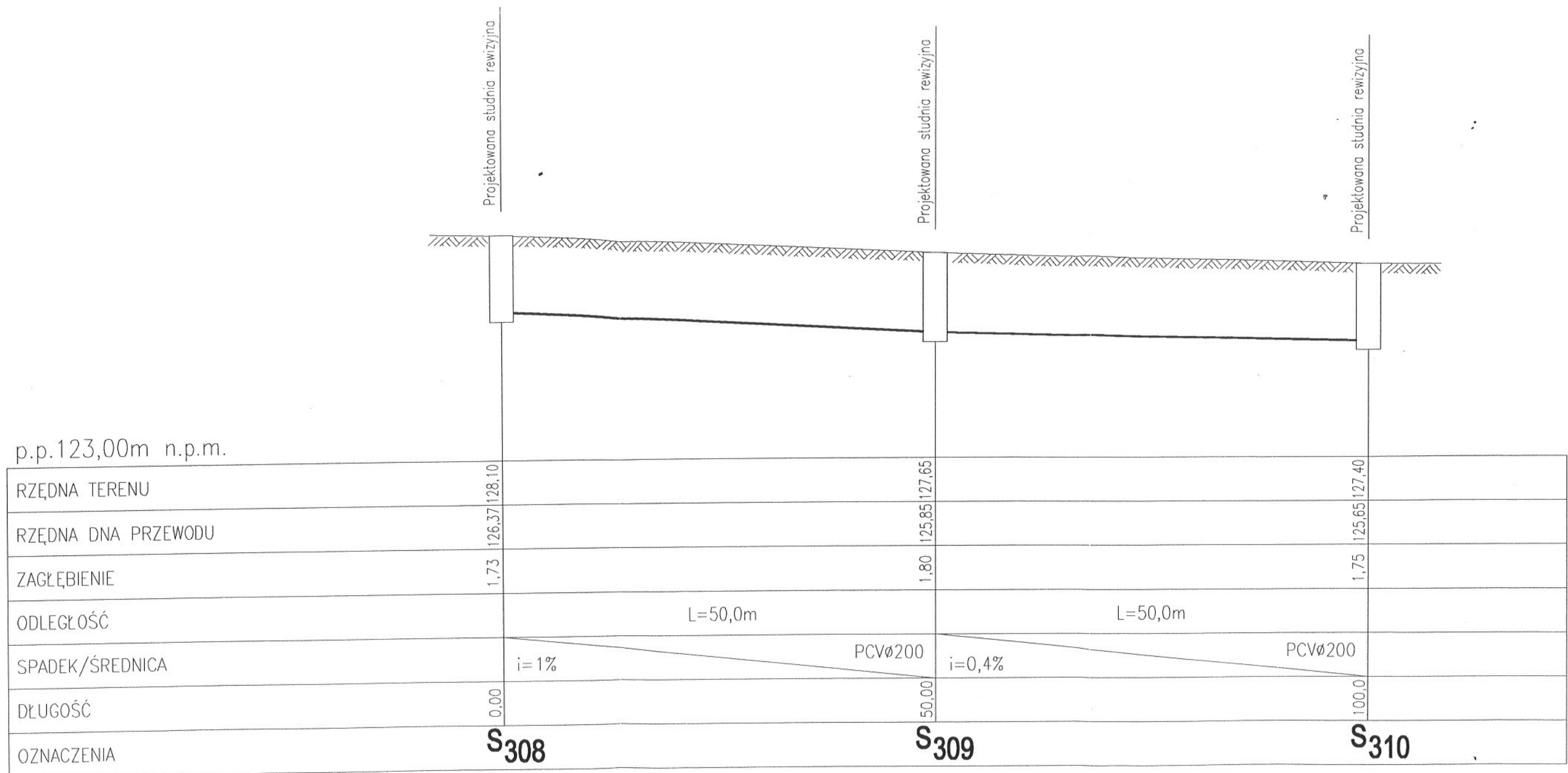
PRACOWNIA PROJEKTÓW architektura i konstrukcje i instalacje Tel./Fax (052) 397-29-19 89-600 Chojnice ul. Gimnazjalna 7	
Nazwa i miejsce inwestycji: Projekt budowy sieci kanalizacji sanitarnej wraz z przyłączami do budynków, przewodem tłocznym, przepompowniami ścieków oraz proj. sieci wodociągowej w miejscowościach: Wądoły, Złota, Mięso, Kęszo, Lipki, Dalne, Lipki, Górne, Łag, Kolonia, Łag, Szyszkowice, Łag, Czersk, Będzimerowice, Złotawa	Branża: SANITARNA Projektant: BARBARA JAŻDŻEWSKA upr. do proj. i kierowania robotami w zsk. sieci i instal. w-k c.o. i g. nr. upr. GP-KZ 7342/230/93, GP-KZ 7342/163/94
Inwestor: GMINA CZERSK ul. Kosciuszki 27 89-650 Czersk	Asyst. Projektanta: ZOFIA MALINOWSKA tech. budowlany
Przedmiot: Profil projektowanej sieci kanalizacji sanitarnej	Sprawdzający: JAN CHUDECKI upr. do proj. i kierowania robotami w zsk. sieci i instal. w-k c.o. i g. nr. upr. WAN-KZ 7210/255/95, GP-KZ 7342/161/93
Stadium: Branża: Projekt tech. Sanitarna	Data: grudzień 2003r. Skala: 1:500/1:100 Nr rys. 181



PROFIL PROJEKTOWANEJ SIECI KANALIZACJI SANITARNEJ
Mapa nr.232 Gm.Czersk
SKALA 1:500


Starostwo Powiatowe
 ul. 31 Stycznia 56
 89-600 Chojnice
 woj. pomorskie

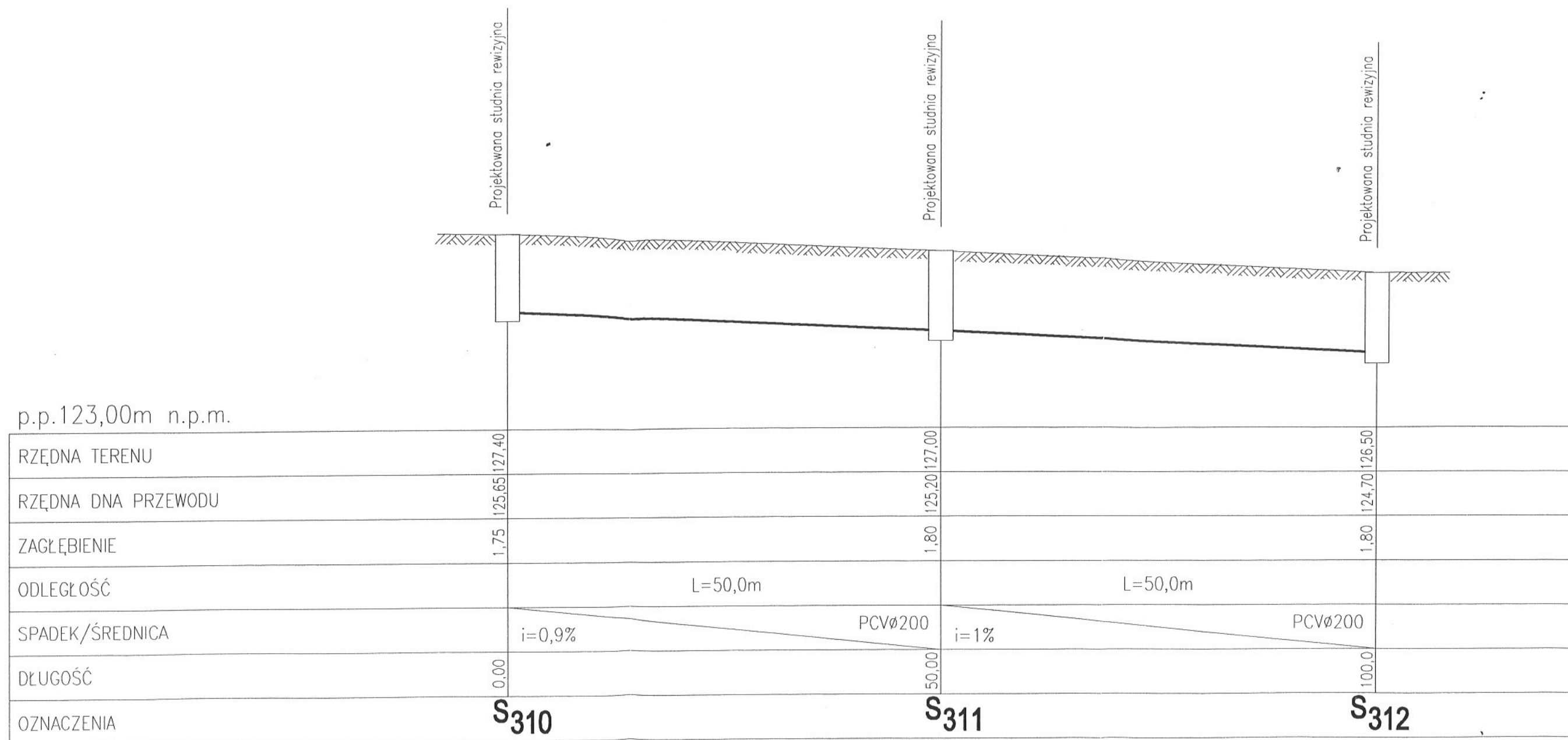
 PRACOWNIA PROJEKTÓW architektura ♦ konstrukcje ♦ instalacje Tel./Fax (052) 397-29-19 89-600 Chojnice ul. Gimnazjalna 7	
Nazwa i miejsce inwestycji: Projekt budowy sieci kanalizacji sanitarnej wraz z przyłączami do budynków, przewodem tłocznym, przepompowniami ścieków oraz proj. sieci wodociągowej w miejscowościach: Wądoły, Zle, Mięso, Kęszo, Lipki Dolne, Lipki Górne, Łąg, Kolonia, Łąg, Szyszkowice, Łąg, Czersk, Będzimerowice, Złotowo	Branża: SANITARNA Projektant: BARBARA JAŹDŻEWSKA upr. do proj. i kierowania robotami w zakr. sieci i inst. w-k i g-pr nr. upr. GP-K2 7342/239/93, GP-K2 7342/163/94
Inwestor: GMINA CZERSK ul. Kosciuszki 27 89-650 Czersk	Asyst. Projektanta: ZOFIA MALINOWSKA tech. budowlany
Przedmiot: Profil projektowanej sieci kanalizacji sanitarnej	Sprawdzający: JAN CHUDECKI upr. do proj. i kierowania robotami w zakr. sieci i inst. w-k i g-pr nr. upr. UAN-K2 7210/255/95, GP-K2 7342/164/93
Stadium: Branża: Projekt techn. Sanitarna	Data: grudzien 2003r. Skala: 1:500/1:100 Nr. rys. 182



PROFIL PROJEKTOWANEJ SIECI KANALIZACJI SANITARNEJ
Mapa nr.232 Gm.Czersk
SKALA 1:500

Starostwo Powiatowe
 ul. 31 Stycznia 56
 89-600 Chojnice
 woj. pomorskie

 PRACOWNIA PROJEKTÓW architektura ♦ konstrukcje ♦ instalacje Tel./Fax (052) 397-29-19 89-600 Chojnice ul. Gimnazjalna 7	
Nazwa i miejsce inwestycji: Projekt budowy sieci kanalizacji sanitarnej wraz z przyłączami do budynków, przewodem łączącym, przepompowniami ścieków oraz proj. sieci wodociągowej w miejscowościach: Wądoły, Żle Mieso, Kęszo, Lipki Dolne, Lipki Górne, Łąg, Kolonia, Łąg, Szyszkowice, Łąg, Czersk, Będzimerowice, Żłotawa	Branża SANITARNA Projektant: BARBARA JAŹDŻEWSKA upr. do proj. i kierowania robotami w zsk. sieci i inst. w-k.c.o. i g. nr. upr. GP-K2 7342/239/93, GP-K2 7342/163/94 Asyst. Projektanta: ZOFIA MALINOWSKA tech. budowlany
Inwestor: GMINA CZERSK ul. Kosciuszki 27 89-650 Czersk	Sprawdzający: JAN CHUDECKI upr. do proj. i kierowania robotami w zsk. sieci i inst. w-k.c.o. i g. nr. upr. UAN-K2 7210/255/85, GP-K2 7342/161/93
Przedmiot: Profil projektowanej sieci kanalizacji sanitarnej	Stadium: Projekt tech. Branża: Sanitarna
Data: grudzień 2003r.	Skala: 1:500/1:100 Nr. r. 183



PROFIL PROJEKTOWANEJ SIECI KANALIZACJI SANITARNEJ Mapa nr.232 Gm.Czersk SKALA 1:500


Starostwo Powiatowe
ul. 31 Stycznia 56
89-600 Chojnice
woj. pomorskie

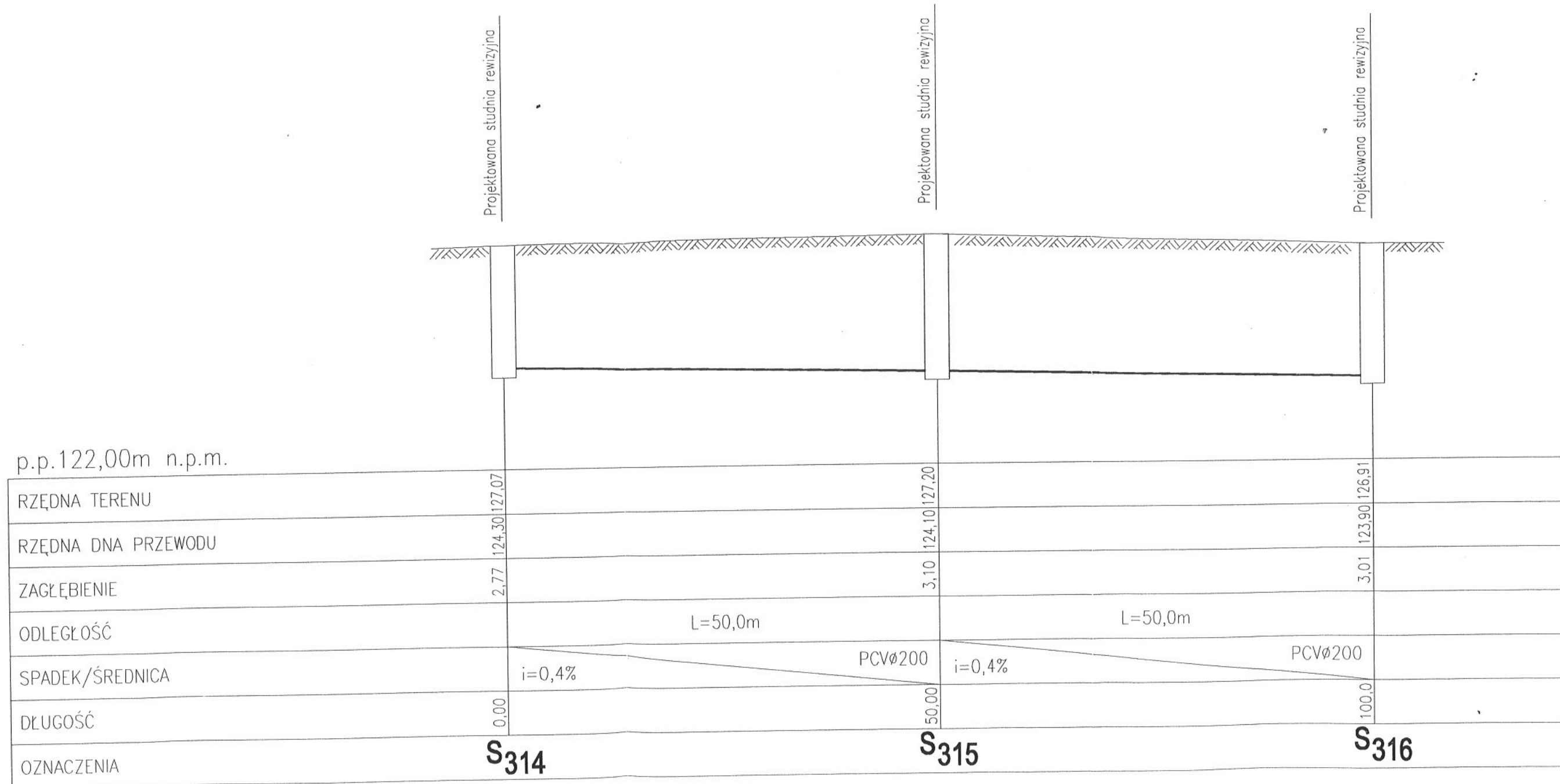
<p>PRACOWNIA PROJEKTÓW architektura ♦ konstrukcje ♦ instalacje</p> <p>Tel./Fax (052) 397-29-19 89-600 Chojnice ul. Gimnazjalna 7</p>	
<p>Nazwa i miejsce inwestycji: Projekt budowy sieci kanalizacji sanitarnej wraz z przyłączami do budynków, przewodem tłocznym, przepompowniami ścieków oraz proj. sieci wodociągowej w miejscowościach: Wądoły, Zle Mieso, Kęsza, Lipki Dolne, Lipki Górne, Łąg, Kolonia, Łąg, Szyszkowice, Łąg, Czersk, Bedzmerowice, Złotowo</p>	<p>BRANŻA SANITARNA</p> <p>Projektant: BARBARA JAŹDŻEWSKA upr. do proj. i kierowania robotami w zokr. sieci i inst. w-k c.o. i g. nr. upr. GP-K2 7342/239/93, GP-K2 7342/183/94</p> <p>Asyst. Projektanta: ZOFIA MALINOWSKA tech. budowlany</p> <p>Investor: GMINA CZERSK ul. Kosciuszki 27 89-650 Czersk</p> <p>Przedmiot: Profil projektowanej sieci kanalizacji sanitarnej</p> <p>Stadium: Projekt tech. Sanitarna</p>
<p>Data: grudzień 2003r.</p> <p>Skala: 1:500/1:100</p> <p>Nr rys. 184</p>	<p>Podpis: <i>[Signature]</i></p> <p>Podpis: <i>[Signature]</i></p> <p>Podpis: <i>[Signature]</i></p>



PROFIL PROJEKTOWANEJ SIECI KANALIZACJI SANITARNEJ Mapa nr.232 Gm.Czersk SKALA 1:500

Starostwo Powiatowe
ul. 31 Stycznia 50
89-600 Chojnice
woj. pomorskie

 PRACOWNIA PROJEKTÓW architektura ♦ konstrukcje ♦ instalacje Tel./Fax (052) 397-29-19 89-600 Chojnice ul. Gimnazjalna 7	
Nazwa i miejsce inwestycji: Projekt budowy sieci kanalizacji sanitarnej wraz z przyłączami do budynków, przewodami łącznymi, przepompowniami ścieków oraz proj. sieci wodociągowej w miejscowościach: Wądoły, Zle Mieso, Keszka, Lipki, Dalne, Lipki, Górne, Łag, Kolonia, Łag, Szyszkowice, Łag, Czersk, Będzimerowice, Złotawa	Branża: SANITARNA Projektant: BARBARA JAŁDŻEWSKA upr. do proj. i kierowania robotami w zakr. sieci i inst. w-k c.o. i gaz. nr. upr. GP-KZ 7342/239/93, GP-KZ 7342/183/94
Inwestor: GMINA CZERSK ul. Kościuszki 27 89-650 Czersk	Asyst. Projektanta: ZOFIA MALINOWSKA tech. budowlany
Przedmiot: Profil projektowanej sieci kanalizacji sanitarnej	Sprawdzający: JAN CHUDECKI upr. do proj. i kierowania robotami w zakr. sieci i inst. w-k c.o. i gaz. nr. upr. UAN-KZ 7710/255/85, GP-KZ 7342/161/93
Stadium: Projekt techn.	Data: grudzień 2003r.
Skala: 1:500/1:100	Nr rys. 185



PROFIL PROJEKTOWANEJ SIECI KANALIZACJI SANITARNEJ Mapa nr.234 Gm.Czersk SKALA 1:500

Starostwo Powiatowe
ul. 31 Stycznia 56
89-600 Chojnice
woj. pomorskie

PRACOWNIA PROJEKTÓW
architektura ♦ konstrukcje ♦ instalacje
Tel./Fax (052) 397-29-19 89-600 Chojnice ul. Gimnazjalna 7

Nazwa i miejsce inwestycji:
Projekt budowy sieci kanalizacji sanitarnej wraz z przyłączami do budynków, przewodem tłocznym, przepompowniami ścieków oraz proj. sieci wodociągowej w miejscowościach: Wądoły, Zle, Mięso, Kęszo, Lipki Dolne, Lipki Górne, Łąg, Kolonia, Łąg, Szyszkowice, Łąg, Czersk, Będzimerowice, Ziółowo

BRANŻA SANITARNA

Projektant:
BARBARA JAŻDŻEWSKA

Asyst. Projektanta:
ZOFIA MALINOWSKA

Investor:
GMINA CZERSK
ul. Kosciuszki 27
89-650 Czersk

Przedmiot:
Profil projektowanej sieci kanalizacji sanitarnej

Stadium:
Projekt techn.

Data:
grudzień 2003r.


Skala:
1:500/1:100

Nr rys.
186



PROFIL PROJEKTOWANEJ SIECI KANALIZACJI SANITARNEJ Mapa nr.234 Gm.Czersk SKALA 1:500

Starostwo Powiatowe
ul. 31 Stycznia 56
89-600 Chojnice
woj. pomorskie

 PRACOWNIA PROJEKTÓW architektura • konstrukcje • instalacje Tel./Fax (052) 397-29-19 89-600 Chojnice ul. Gimnazjalna 7	
Nazwa i miejsce inwestycji: Projekt budowy sieci kanalizacji sanitarnej wraz z przyłączami do budynków, przewodem tłocznym, przepompowniami ścieków oraz proj. sieci wodociągowej w miejscowościach: Wądoły, Zle Mieso, Kęsza, Lipki Dolne, Lipki Górne, Łąq Kolonia, Łąq Szyszkowice, Łąq, Czersk, Będzierowice, Złotowo	Branża: SANITARNA Projektant: BARBARA JAŹDŻEWSKA upr. do proj. i kierowania robotami w zsk. sieci i inst. w-k c.o. i gaz nr. upr. GP-KZ 7342/159/93, GP-KZ 7342/163/94
Inwestor: GMINA CZERSK ul.Kościuszki 27 89-650 Czersk	Asyst. Projektanta: ZOFIA MALINOWSKA Inż. budowlany
Przedmiot: Profil projektowanej sieci kanalizacji sanitarnej	Sprawdzający: JAN CHUDECKI upr. do proj. i kierowania robotami w zsk. sieci i inst. w-k c.o. i gaz nr. upr. UAN-KZ 7216/755/85, GP-KZ 7342/161/93
Stadium: Projekt techn. Branża: Sanitarna	Data: grudzień 2003r. Skala: 1:500/1:100 Nr rys: 187

p.p.121,00m n.p.m.

RZĘDNA TERENU	127,60	127,50	127,50	126,19
RZĘDNA DNA PRZEWODU	123,50	123,32	123,30	123,12
ZAGŁĘBIENIE	4,10	4,18	4,20	3,07
ODLEGŁOŚĆ	L=50,0m		L=5,0m	L=50,0m
SPADEK/ŚREDNICA	i=0,4%	PCVø200	PCVø200	PCVø200
DŁUGOŚĆ	0,00	42,00	47,00	91,00
OZNACZENIA	S318	S319 S320	S321	

PROFIL PROJEKTOWANEJ SIECI KANALIZACJI SANITARNEJ Mapa nr.234 Gm.Czersk SKALA 1:500

Starostwo Powiatowe
 ul. 51 stycznia 56
 89-600 Chojnice
 woj. pomorskie

PRACOWNIA PROJEKTÓW architektura ♦ konstrukcje ♦ instalacje Tel./Fax (052) 397-29-19 89-600 Chojnice ul. Gimnazjalna 7	
Nazwa i miejsce inwestycji: Projekt budowy sieci kanalizacji sanitarnej wraz z przyłączami do budynków, przewodem tłocznym, przepompowniami ścieków oraz proj. sieci wodociągowej w miejscowościach: Wądoły, Zle, Mieso, Kęszu, Lipki, Dalne, Lipki, Córne, Łąg, Kolonia, Łąg, Szyszkowice, Łąg, Czersk, Będzimerowice, Złotowo	Branża: SANITARNA Projektant: BARBARA JAŹDŻEWSKA Asyst. Projektanta: ZOFIA MALINOWSKA Inwestor: GMINA CZERSK ul. Kościuszki 27 89-650 Czersk Przedmiot: Profil projektowanej sieci kanalizacji sanitarnej Stadium: Projekt tech. Branża: Sanitarna
upr. do proj. i kierowania robotami w zakr. sieci i inst. w-k s.p. i got. nr. upr. GP-KZ 7342/239/93, GP-KZ 7342/163/94	Podpis: <i>[Signature]</i> Podpis: <i>[Signature]</i> Podpis: <i>[Signature]</i> Data: grudzień 2003r. Skala: 1:500/1:100 Nr. rys. 188