

ADA

Proj. kabel oświetl. YAKY 4x35mm<sup>2</sup>

Proj. latarnia

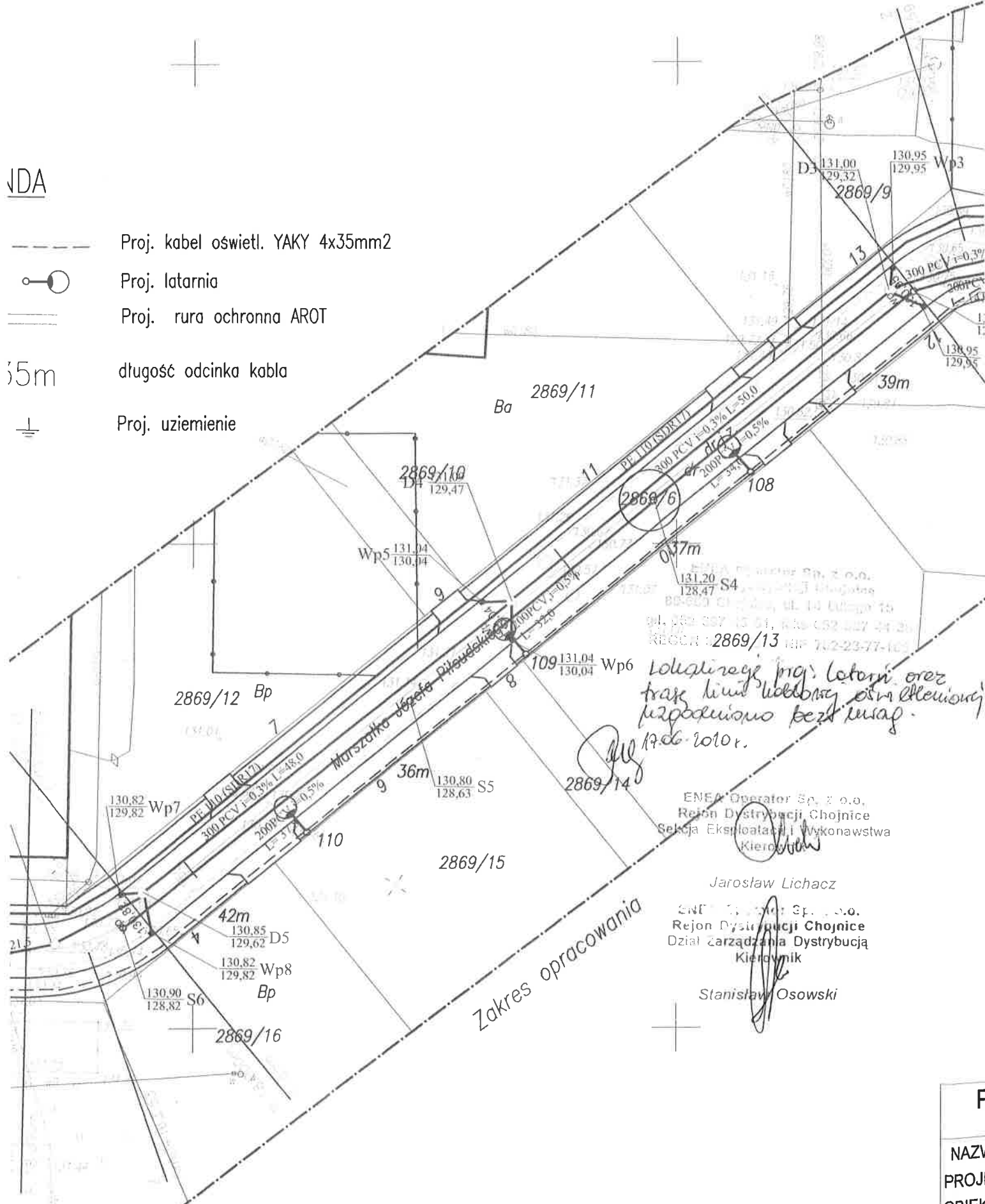
Proj. rura ochronna AROT

długość odcinka kabla

Proj. uziemienie

35m

±



Lokalizację proj. latarni oraz tras linii uziemienia i oświetlenia uzgodniono bez zmian. 17.06.2010 r.

ENEA Operator Sp. z o.o.  
Rejon Dystrybucji Chojnice  
Sektora Eksploatacji i Wykonawstwa  
Kierownik

Jarosław Lichacz  
ENEA Operator Sp. z o.o.  
Rejon Dystrybucji Chojnice  
Dział Zarządzania Dystrybucją  
Kierownik  
Stanisław Osowski

Zakres opracowania

Niniejszym oświadczam, że projekt budowlany opracowano metodą elektroniczną na bazie mapy sytuacyjno-wysokościowej, która jest zgodna z oryginałem przyjętym do zasobu Powiatowego Ośrodka Dokumentacji Geodezyjnej i Kartograficznej w Chojnicach KERG 435/10

P
NAZWA
PROJEKT
OBIEKT
Projekt
PROJEKTANT
Sprawdz

TELEKOMUNIKACJA POLSKA S.A.  
Pion Technicznej Obsługi Klienta  
Rozwój i Gospodarka Zasobami Region Północny  
Dział Zarządzania Zasobami Fizycznymi Sieci  
ul. Chodkiewicza 61, 85-667 Bydgoszcz

## Uzgodnienie nr TOTNSBU/U4/23686/06/2010

**Temat przedłożonego projektu:** budowa linii kablowej oświetlenia drogowego ulicy Piłsudskiego w Czersku, dz. nr 447, 454/1, 454/13 i 2869/6.


**Wnioskodawca:** Przedsiębiorstwo Handlowo-Usługowe "OMEGA", Daniela Hapka, ul. Wiśniowa 2, 89-600 Chojnice.

### Uwaga :

1. Zastrzegamy możliwość wystąpienia w terenie urządzeń i kabli niezainwentaryzowanych, wyłączonych z eksploatacji. Powyższy fakt należy niezwłocznie zgłosić do Dysponenta Uszkodzeniowego tel. 0 91 423 33 72 czynny całą dobę, w celu określenia trybu postępowania z tym uzbrojeniem.
2. Uzgodnienie jest ważne **24-miesiące**.

Bydgoszcz dnia: 21.06.2010 r.

Mieczysław Kotlenga



Specjalista

.....  
pieczęć i podpis osoby uzgadniającej

Wykonał: M. Partyka

Kierownik pracy: R. Leśniak

## LEGENDA

Układ odniesienia "2000"

101

Poziom odniesienia "Kronsztadt 86"

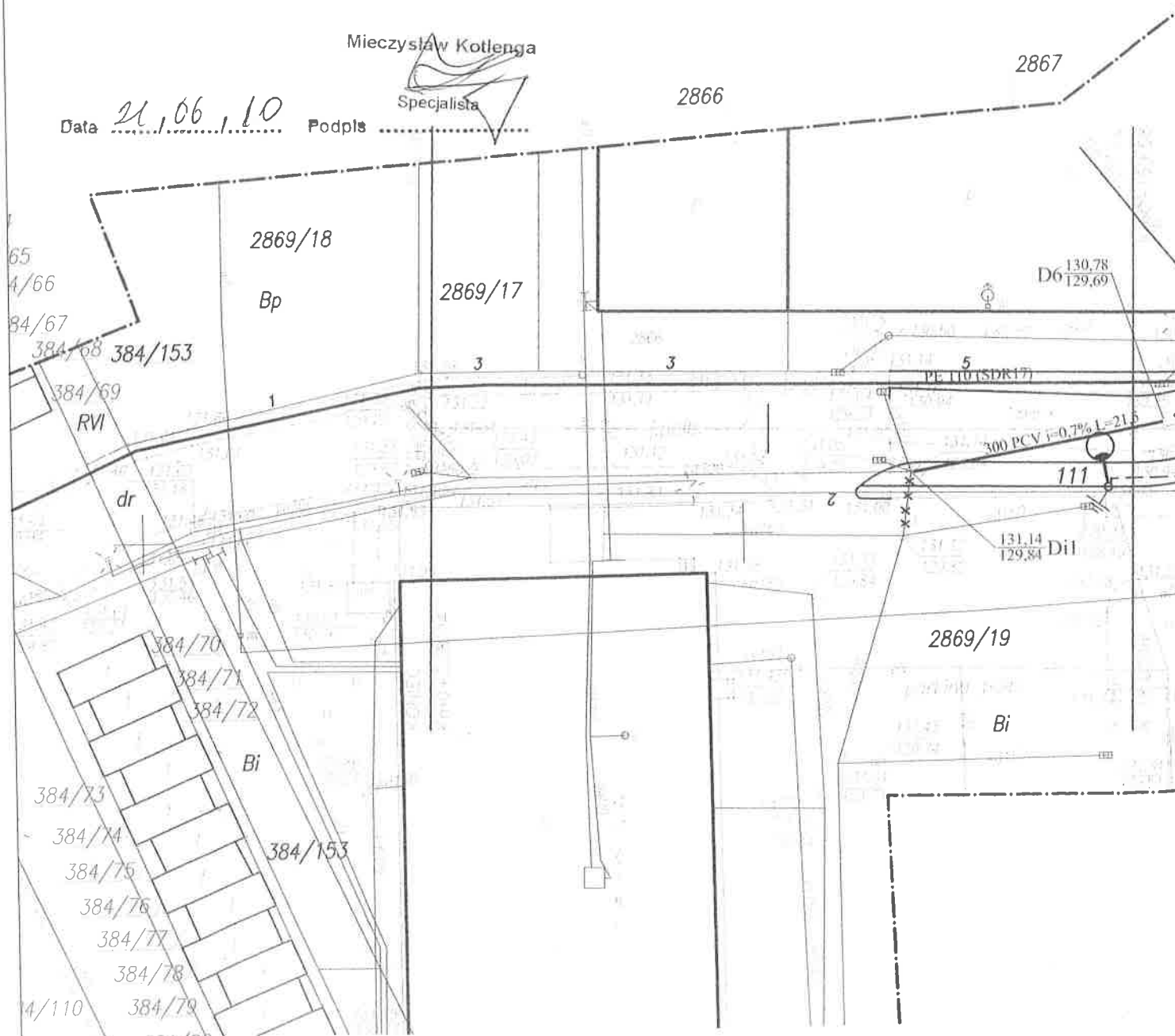
35m

**Telekomunikacja Polska S.A.**

Pion Technicznej Obsługi Klienta  
Rozwój i Gospodarka Zasobami Region Północny  
Dział Zarządzania Zasobami Fizycznymi Sieci  
ul. Chodkiewicza 61, 85-667 Bydgoszcz

**UZGODNIENIE NR 23686/10**

Na oznaczonym terenie obecnie nie posiadamy urządzeń telekomunikacyjnych stanowiących własność TP S.A. będących w naszej eksploatacji.  
Przed przystąpieniem do prac ziemnych należy sprawdzić aktualność naniesienia.





Pomorska Spółka Gazownictwa sp. z o.o.  
Oddział Zakład Gazowniczy w Bydgoszczy  
ul. Jagiellońska 42, 85-097 Bydgoszcz  
tel. 052 376 15 55, faks 052 349 32 70

**Punkt Dystrybucji Gazu w Chojnicach**  
**ul. Pl. Piastowski 27**  
**89-600 Chojnice**  
**0523974175**

**Przedsiębiorstwo Handlowo-  
Usługowe "OMEGA"**  
**Daniela Hapka**  
**ul. Wiśniowa 2**

89-600 Chojnice

Wasz znak:

Chojnice, 17.06.2010

Nasz znak: OZGB/EBC/151/10

Dot.: uzgodnienie budowy oświetlenia ulicy Piłsudskiego w Czersku (na odcinku od wysokości działki nr 2867 do ul. Kaszubskiej).

W odpowiedzi na Wasze pismo z dnia 14.06.2010 Punkt Dystrybucji Gazu w Chojnicach przesyła mapę z naniesioną orientacyjnie istniejącą siecią gazową n/c w ul. Królowej Jadwigi w Czersku (obręb opracowania) wg oznaczenia :

sieć gazowa n/c fi 400 stal

oraz informuje że uzgadnia przedłożony projekt zagospodarowania na warunkach:

1. Istniejącą sieć gazową n/c naniesiono orientacyjnie – szczegółowy przebieg trasy sieci gazowej należy uzyskać na podstawie przekopów kontrolnych, powiadamiając o tym dostawcę gazu z 14 -dniowym wyprzedzeniem .
2. W rejonie czynnych sieci gazowych roboty ziemne prowadzić systemem ręcznym, nie składować mas ziemi i materiałów , nie pracować sprzętem ciężkim.
3. Zachować wymagane normami odległości w pionie i poziomie od czynnych sieci gazowych .

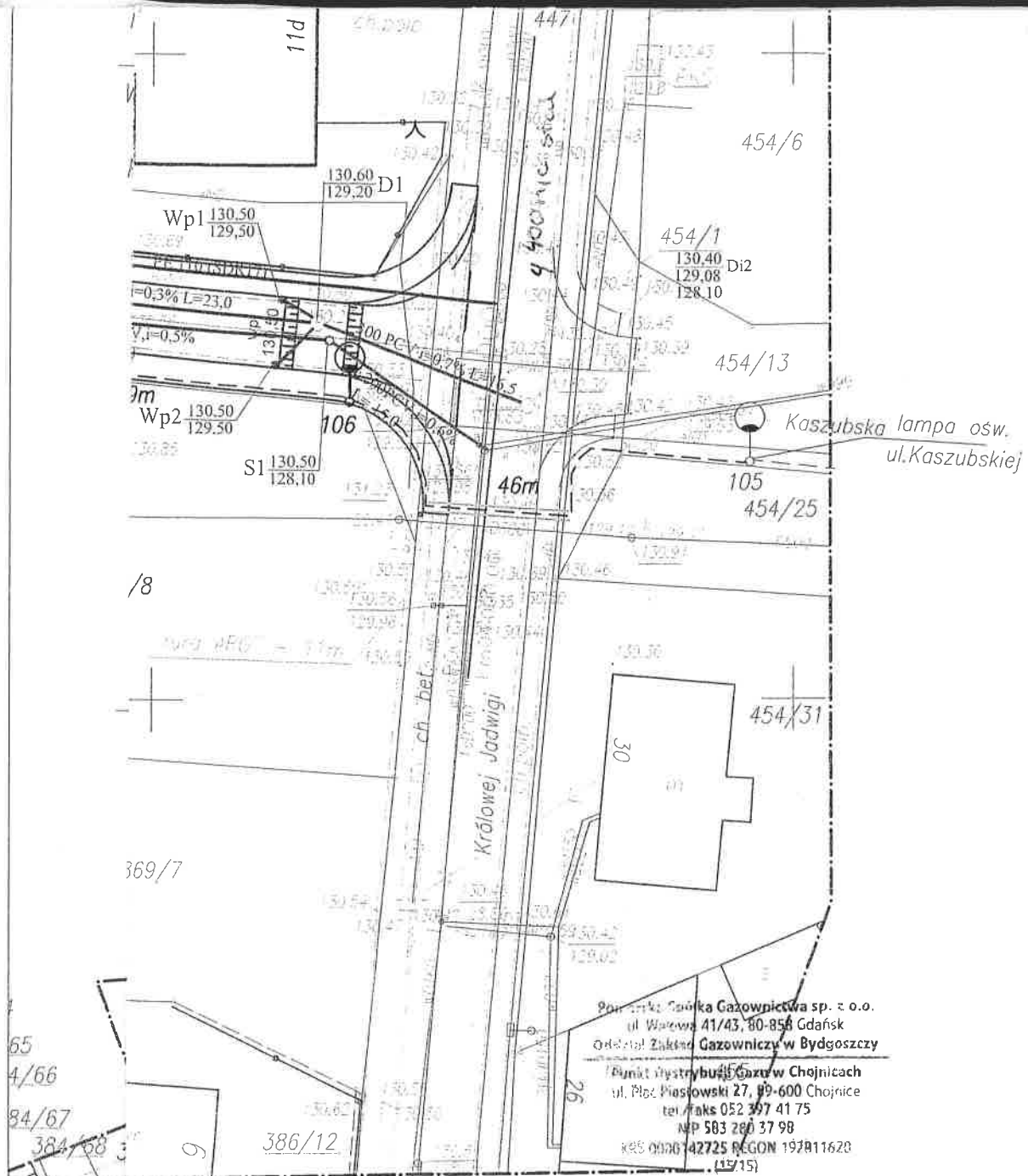
4. Kolizje z sieciami gazowymi rozwiązać w ramach nadzoru autorskiego lub inwestorskiego w oparciu o obowiązujące normy i przed zasypaniem zgłosić powyższe do sprawdzenia i odbioru technicznego u dostawcy gazu .
5. Po rozwiązaniu kolizji dokonać metodą bezpośrednią jej inwentaryzacji geodezyjnej sytuacyjno-wysokościowej , którą w dniu odbioru technicznego należy przekazać do PDG w Chojnicach.
6. Zobowiązuje się inwestora budowlanego obiektu oraz wykonawcę robót do prowadzenia prac wykluczających możliwość powstania awarii oraz :
  - a/ pokrycia kosztów ewentualnej awarii sieci gazowej stanowiącej jedyne zasilanie odbiorców.
  - b/ poniesienie kosztów związanych z ewentualnym określonym wstrzymanie dostawy gazu dla odbiorców.
  - c/ udzielenie pomocy materialnej i sprzętu dla szybkiego usunięcia awarii,
  - d/ powiadomienie odbiorców o przyczynach braku dostawy gazu .
7. Uzgodnienie jest ważne przez okres 2-ch lat od daty wydania .

Załącznik : - 1 mapa.

KIEROWNIK  
Punkt Dystrybucji Gazu w Chojnicach.  
Henryk Kłodawicz

Otrzymują:

1. Adresat
2. a/a



uzgodnienie

Nr 0203/EBc/151/10

Hozne z zaopiniowaniem

Punkt Dystrybucji Gazu w Chojnicach

Chojnice

17.06.2010

Henryk Kiedrowicz

RSTWO HANDLOWO - USŁUGOWE "OMEGA"

89-600 CHOJNICE ul. WIŚNIOWA 2

Projektowane oświetlenie ulicy Piłsudskiego w Czersku

Działki: 447, 454/1, 454/13, 2869/6

nia terenu

SKALA

1:500

Data :

07.06.2010

NR RYS

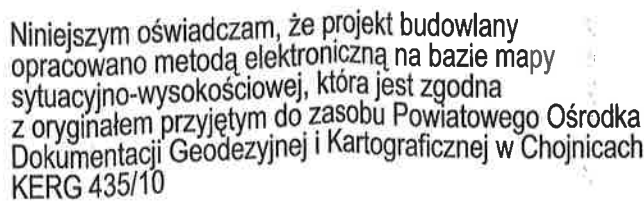
1

Data :

07.06.2010

UZGODNIENIE

cabla



Projekt ulepszenia  
baz Kierow  
Andrzej Kulesza

<h1>PRZEDSIĘBIORSTWO H</h1> <p>89-600</p>	
<b>NAZWA I ADRES</b> <b>PROJEKTOWANEGO</b> <b>OBIEKTU BUDOWLANEGO</b>	<b>Projektov</b>  <b>Działki: 447</b>
<h2>Projekt zagospodarowania terenu</h2>	
<b>PROJEKTANT:</b> Danieła Hapka GP-KZ-7342/210/83 w specjalności instalacyjno - inżynieryjnej w zakresie sieci i instalacji elektrycznych	
<b>Sprawdzający:</b> Edmund Hapka UAN-KZ-7210/389/87 i 210/89 w specjalności instalacyjno-inżynieryjnej w zakresie sieci i instalacji elektrycznych	

Wykonat: M. Partyka

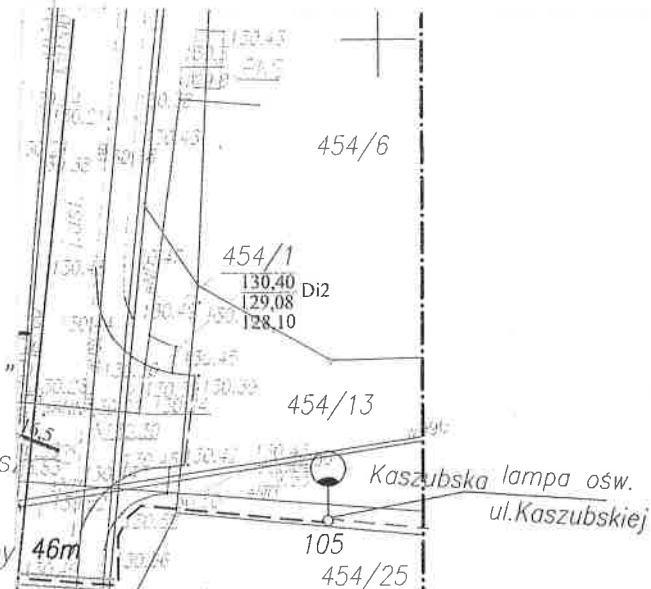
Kierownik pracy: R. Lesniak

31

Układ odniesienia "2000"

Poziom odniesienia "Krons"

Granice wniesiono z mapy



POWIATOWY ZARZĄD DRÓG W CHOJNICACH  
Pawłówko ul. Bydgoska 14  
89-620 Chojnice  
tel. 052 397 41 66, 052 397 22 30  
fax 052 397 16 97

Zgoda Nr PZD - 1/14350/179/10

Chojnice dnia 21-06-10. Okres ważności 2 lata

Projekt *zaczęty od planu*

*zaczęty od planu*

Druga Nr *2676-G d. królowej Jadwigi*

Zgoda na następujących warunkach

1) Wyrażamy zgodę na czasowe wejście na działkę Nr *447, 454/1* w celu wykonania robót budowlanych.

2) Odległość obiektów budowlanych od krawędzi jezdni min. *wg projektu*

3) Roboty w pasie drogowym będą prowadzone **ZGODNIE** z decyzją zezwalającą wydaną na piśmie wniosek wykonawcy robót przez PZD Chojnice

**ŁUGOWE "OMEGA"**  
WA 2

Piłsudskiego w Czersku

*Pracę przedłożoną  
wykonawcy przedstawić  
dane obrotowe  
wykonawcy na cel pro-  
wadzenia robót przygotować  
projekt erg. budowl.*

SKALA	1:500
Data :	NR RYS 1
07.06.2010	
Data :	
07.06.2010	

KIEROWNIK  
działu technicznego  
*Stanisław Kropiński*

**UZGODNIENIA**