


MAPA SYTUACYJNO - WYSOKOŚCIOWA

Do celów projektowych

Arkusz nr: 4

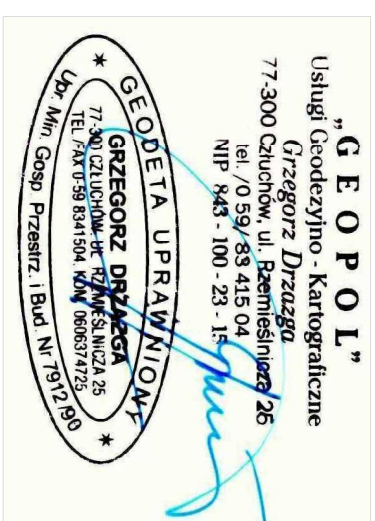
Skala 1:1000

**Trasa: Ryteł-Lutom-Zapędowo
gm. Czesk
pow: chojnicki
woj: pomorskie**



Sporządził: dn. 10.10.07r

"GEOPOL"
Usługi Geodezyjno - Kartograficzne
Grzegorz Drzażga
77-300 Cichów, ul. Przemysłowa 26
tel. / 0 59 / 83 415 04



Granice wniesiono z mapy zasadniczej 1:1000, mapy ew.gruntów 1:5000 oraz szkiców połowych z pomiarów uzupełniających

Zakres opracowania

Przed przystąpieniem do prac projektowych należy na niniejszy podkład mapowy nanieść urzędzenia techniczne podziemne i nadziemne


a) projektowane i ugotowane w Zespole (Uzgadnienia Dokumentacji Projektowej

Właściciel, wdrożyciel, inwestor są promiennie zobowiązani do ochrony znaków geodezyjnych na terenie inwestycyjnej budowlanej (nieruchomości) (art. 15, 48 pkt 3 ustawy z dnia 17.05.89r. Dz.U. Nr 3 poz. 163 Prawo geodezyjne i kartograficzne)

[illegible]

22/22

K a l e n d a r z
Powiatowego Ośrodka Dokumentacji
Geodezyjnej i Kartograficznej
w Wydziale Geodezji i Inżynierii

 BOI BIURO OBSŁUGI INWESTYCJI	Prawochnia Projektowa ul. Kochanowskiego 6-10 71-700 Bydów tel./fax: (059) 82221513		Nr 199,4 m ² 2006 rok	SKALA 1:1000
	Inwestor	GMINA CZERSK		
	Lokalizacja	PRZEL.-UTRÓM, ZAPĘCENIO, GM. CZERSK		
	Projekt	PROJ. BUD. SIECI WODOCIĄGOWEJ		
Projektant	PLAN ZAGOSPODAROWANIA TERENU			
Wykonawca	mgr inż. Ewa Trybalska Bc.147-7342/46696			

Wykres liniowy przedstawiający zmiany w ocenie jakości powietrza w Warszawie w 2019 roku. Oś pionowa reprezentuje ocenę jakości powietrza (skala 1-5), a oś pozioma reprezentuje dni w tygodniu (poniedziałek, wtorek, środa, czwartek, piątek, sobota, niedziela). Cztery serie danych: PROJ. RUR. TŁOCZYŃSKI WG ODRĘBNEGO OPRACOWANIA (czarna linia z kropkami), PROJ. RUR. TŁOCZYŃSKI (niebieska linia z kropkami), PROJ. WODOCIĄG PE100 (niebieska linia ciągła) i PROJ. WODOCIĄG PE100 (niebieska linia ciągła).

