

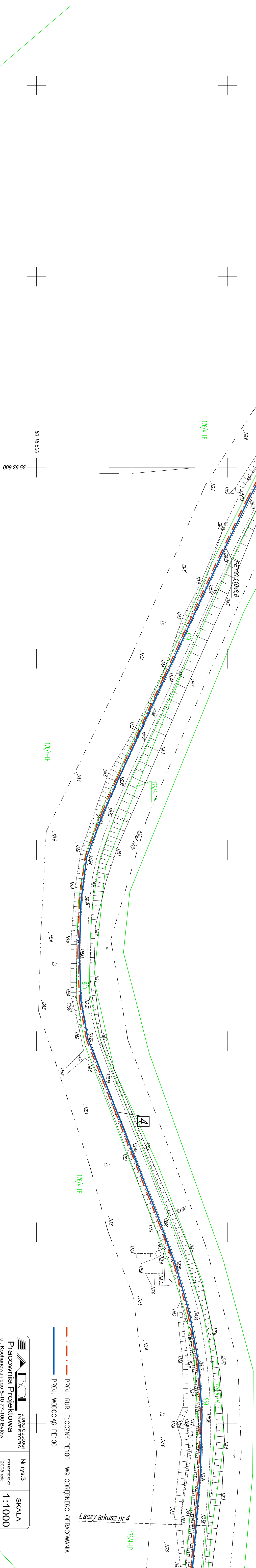
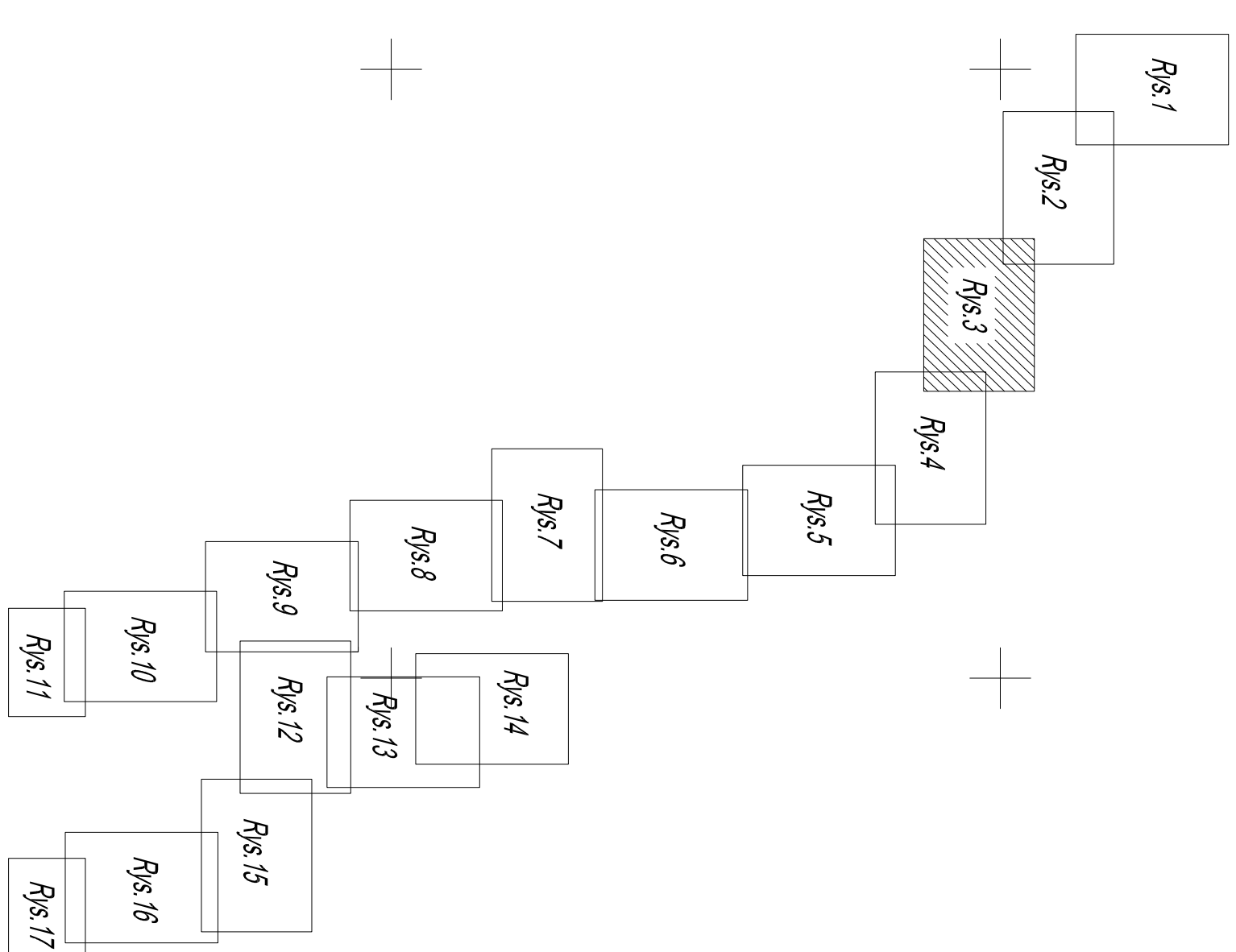
# MAPA SYTUACYJNO - WYSOKOŚCIOWA

## Do celów projektowych

Arkusz nr. 3

Skala 1:1000

Trasa: Ryteł-Lutom-Zapędowo  
gm. Czesk  
pow.chojnicki  
woj.pomorskie





Sporządził: dn. 10.10.07r

Granice wniesiono z mapy zasadniczej 1:1000, mapy ew.gruntów 1:5000 oraz szkiców polowych z pomiarów uzupełniających

Mapa aktualna na dzień 10.10.07r

— · — · —  
Zakres opracowania



 <b>BIURO GIEBELI</b>	Nr 179/3	<b>SKALA</b>
	WYKONANIE 2009 rok	
<b>1:1.000</b>		
<b>Pracownia Projektowa</b>		
ul. Kochanowskiego 5-10 01-710 Błotów		
tel/fax (059) 8222513		
Inwestor	<b>GMINA CZERSK</b>	
Lotelecie	PATELUTOWA-ZAPĘDOWA, GM. CZERSK	
Projekt	PROJ. BUD. SIECI WODOCIĄGOWEJ	
Rysunek	PLAN ZAGOSPODAROWANIA TERENU	
Projektowanie	mgr inż. Ryszard Latański UAM/0834624387	
Wykonanie	mgr inż. Ewa Trybalska B.K./F 7342.66698	

[illegible]

К  
е  
л  
о  
в  
о  
е  
н  
и  
е

W Wydziale Geodezji i Inżynierii

Andrzej Rożkowski

Przed przystąpieniem do prac projektowych należy na niniejszy podkład materiały namieścić urządzenia techniczne podziemne i nadziemne

a) projektowane i uzgodnione w Zespole Uzgodnienia Dokumentacji Projektowej