



BR.0007.236.2013

-projekt-

**Uchwała nr XXX/236/13
Rady Miejskiej w Czersku
z dnia 26 września 2013 r.**

**w sprawie przystąpienia do sporządzenia miejscowego planu zagospodarowania
przestrzennego części miasta Czersk w rejonie ulic: 21 Lutego i Podleśnej**

Na podstawie art. 18 ust. 2 pkt. 15 w związku z pkt. 5 ustawy z dnia 8 marca 1990 r. o samorządzie gminnym (t. j. - Dz. U. z 2013 r. poz. 594), oraz art. 14 ust. 1, 2, 3 i 4 ustawy z dnia 27 marca 2003 r. o planowaniu i zagospodarowaniu przestrzennym (t. j. - Dz. U. z 2012 r. poz. 647 ze zm.)

Rada Miejska uchwala, co następuje:

§ 1.

Przystępuje się do sporządzenia miejscowego planu zagospodarowania przestrzennego części miasta Czersk w rejonie ulic: 21 Lutego i Podleśnej, zgodnie z załącznikiem graficznym do niniejszej uchwały.

§ 2.

Wykonanie uchwały powierza się Burmistrzowi Czerska.

§ 3.

Zobowiązuje się Burmistrza Czerska do:

- 1) prawidłowego przeprowadzenia trybu opracowania planu, stosownie do przepisów art. 17 ustawy o planowaniu i zagospodarowaniu przestrzennym,
- 2) ogłoszenia uchwały w miejscowej prasie oraz przez obwieszczenia na tablicy ogłoszeń Urzędu Miejskiego,
- 3) zawiadomienia na piśmie o podjęciu uchwały o przystąpieniu do sporządzania planu instytucji i organizacji właściwych do uzgadniania i opiniowania planu.

§ 4.

Uchwała wchodzi w życie z dniem podjęcia i podlega ogłoszeniu na tablicy ogłoszeń.

Wnoszący:
Burmistrz Czerska

Marek Jankowski

Przewodniczący Rady
Ireneusz Bojanowski

RADCA PRAWNY
Grzyba Ziehlke
Bdł. 430/84

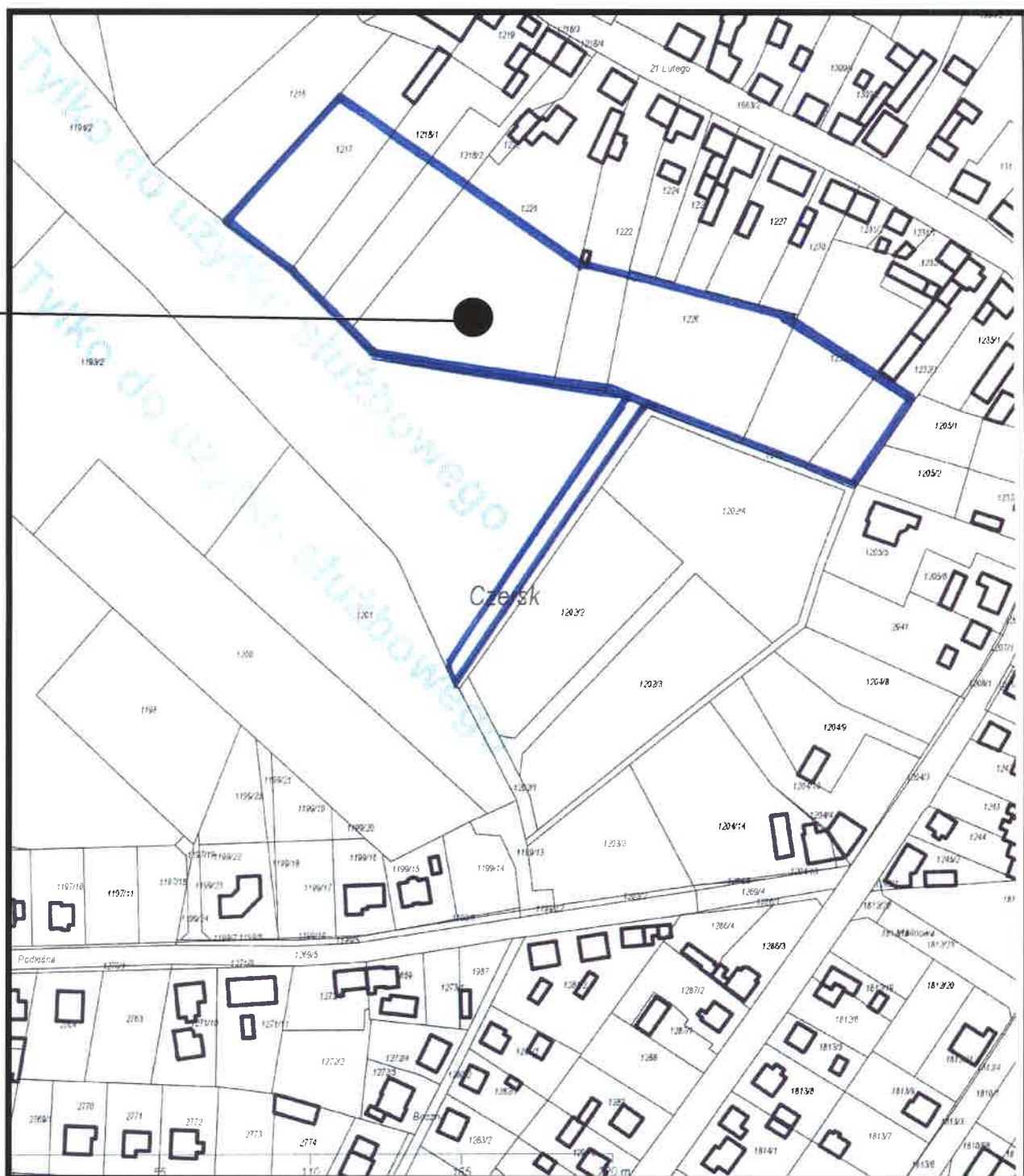
Uzasadnienie

Przedmiotową uchwałę podejmuje się na wniosek inwestorów, zgodnie z wynikami analizy dotyczącej zasadności przystąpienia do sporządzenia planu, która dowiodła, że sporządzenie miejscowego planu zagospodarowania przestrzennego terenu wymienionego w uchwale jest zadaniem koniecznym do realizacji polityki przestrzennej na terenie gminy.

Opracowanie planu ma na celu utworzenie terenów przeznaczonych pod komunikację i zabudowę.

Mając powyższe na uwadze podjęcie niniejszej uchwały uważa się za konieczne i uzasadnione.

Załącznik
do Uchwały Nr XXX/236/13
Rady Miejskiej w Czersku
z dnia 26 września 2013 r.



Obszar objęty opracowaniem miejscowego planu zagospodarowania przestrzennego



BR.0007.237.2013

-projekt-
**Uchwała nr XXX/237/13
Rady Miejskiej w Czersku
z dnia 26 września 2013 r.**

**w sprawie przystąpienia do sporządzenia miejscowego planu zagospodarowania
przestrzennego części miasta Czersk w rejonie ulicy Cisowej**

Na podstawie art. 18 ust. 2 pkt. 15 w związku z pkt. 5 ustawy z dnia 8 marca 1990 r. o samorządzie gminnym (t. j. - Dz. U. z 2013 r. poz. 594), oraz art. 14 ust. 1, 2, 3 i 4 ustawy z dnia 27 marca 2003 r. o planowaniu i zagospodarowaniu przestrzennym (t. j. - Dz. U. z 2012 r. poz. 647 ze zm.)

Rada Miejska uchwała, co następuje:

§ 1.

Przystępuje się do sporządzenia miejscowego planu zagospodarowania przestrzennego części miasta Czersk w rejonie ulicy Cisowej, zgodnie z załącznikiem graficznym do niniejszej uchwały.

§ 2.

Wykonanie uchwały powierza się Burmistrzowi Czerska.

§ 3.

Zobowiązuje się Burmistrza Czerska do:

- 1) prawidłowego przeprowadzenia trybu opracowania planu, stosownie do przepisów art. 17 ustawy o planowaniu i zagospodarowaniu przestrzennym,
- 2) ogłoszenia uchwały w miejscowej prasie oraz przez obwieszczenia na tablicy ogłoszeń Urzędu Miejskiego,
- 3) zawiadomienia na piśmie o podjęciu uchwały o przystąpieniu do sporządzania planu instytucji i organizacji właściwych do uzgadniania i opiniowania planu.

§ 4.

Uchwała wchodzi w życie z dniem podjęcia i podlega ogłoszeniu na tablicy ogłoszeń.

Wnoszący:
Burmistrz Czerska

Marek Jankowski

Przewodniczący Rady

Ireneusz Bojanowski

RADCA PRAWNY

Gracjan Zieliński
89 430 784



Przejrzysta
Gmina

tel. (52) 395 48 10
fax. (52) 395 48 11
urząd_miejski@czersk.pl
www.czersk.pl

75
GMINA CZERSK
NIP GMINY: 555-19-08-979
REGON GMINY: 092351274

URZĄD MIEJSKI W CZERSKU
NIP URZĘDU: 555-10-04-060
REGON URZĘDU: 000528899



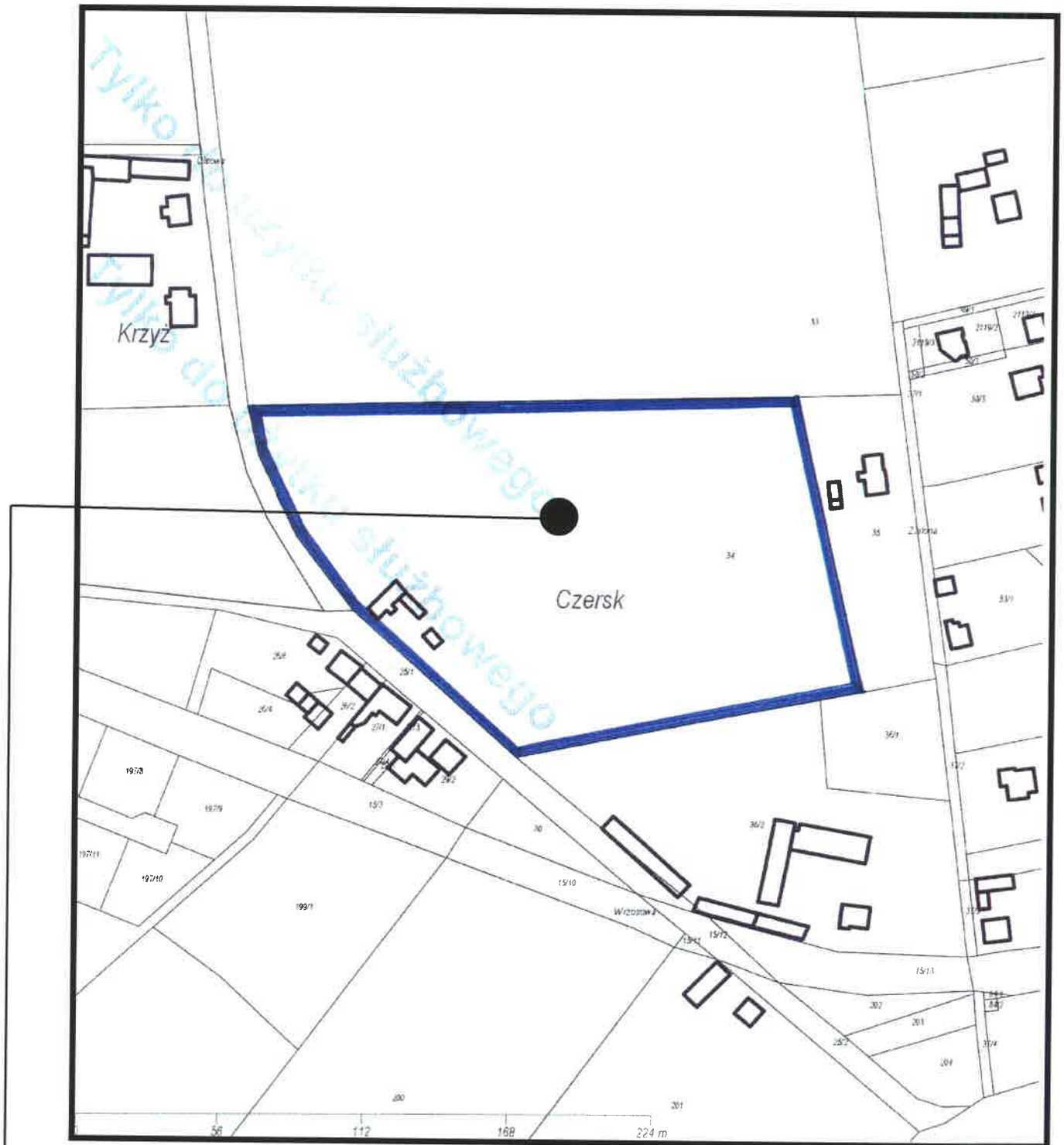
Uzasadnienie

Przedmiotową uchwałę podejmuje się na wniosek inwestorów, zgodnie z wynikami analizy dotyczącej zasadności przystąpienia do sporządzenia planu, która dowiodła, że sporządzenie miejscowego planu zagospodarowania przestrzennego terenu wymienionego w uchwale jest zadaniem koniecznym do realizacji polityki przestrzennej na terenie gminy.

Opracowanie planu ma na celu utworzenie terenów przeznaczonych pod zabudowę mieszkaniową.

Mając powyższe na uwadze podjęcie niniejszej uchwały uważa się za konieczne i uzasadnione.

Załącznik
do Uchwały Nr XXX/237/13
Rady Miejskiej w Czersku
z dnia 26 września 2013 r.



Obszar objęty opracowaniem miejscowego planu zagospodarowania przestrzennego



BR.0007.238.2013

-projekt-

**Uchwała nr XXX/238/13
Rady Miejskiej w Czersku
z dnia 26 września 2013 r.**

**w sprawie przystąpienia do sporządzenia miejscowego planu zagospodarowania
przestrzennego części miasta Czersk w rejonie ulicy Łubianka**

Na podstawie art. 18 ust. 2 pkt. 15 w związku z pkt. 5 ustawy z dnia 8 marca 1990 r. o samorządzie gminnym (t. j. - Dz. U. z 2013 r. poz. 594), oraz art. 14 ust. 1, 2, 3 i 4 ustawy z dnia 27 marca 2003 r. o planowaniu i zagospodarowaniu przestrzennym (t. j. - Dz. U. z 2012 r. poz. 647 ze zm.)

Rada Miejska uchwala, co następuje:

§ 1.

Przystępuje się do sporządzenia miejscowego planu zagospodarowania przestrzennego części miasta Czersk w rejonie ulicy Łubianka, zgodnie z załącznikiem graficznym do niniejszej uchwały.

§ 2.

Wykonanie uchwały powierza się Burmistrzowi Czerska.

§ 3.

Zobowiązuje się Burmistrza Czerska do:

- 1) prawidłowego przeprowadzenia trybu opracowania planu, stosownie do przepisów art. 17 ustawy o planowaniu i zagospodarowaniu przestrzennym,
- 2) ogłoszenia uchwały w miejscowej prasie oraz przez obwieszczenia na tablicy ogłoszeń Urzędu Miejskiego,
- 3) zawiadomienia na piśmie o podjęciu uchwały o przystąpieniu do sporządzania planu instytucji i organizacji właściwych do uzgadniania i opiniowania planu.

§ 4.

Uchwała wchodzi w życie z dniem podjęcia i podlega ogłoszeniu na tablicy ogłoszeń.

Wnoszący:
Burmistrz Czerska

Marek Jankowski

Przewodniczący Rady
Ireneusz Bojanowski

RADCA PRAWNY

Grażyna Ziehlke

Przejdźmy
Gminą



tel. (52) 395 48 10
fax. (52) 395 48 11
urząd_miejski@czersk.pl
www.czersk.pl

78
GMINA CZERSK
NIP GMINY: 555-19-08-979
REGON GMINY: 092351274

URZĄD MIEJSKI W CZERSKU
NIP URZĘDU: 555-10-04-060
REGON URZĘDU: 000528899



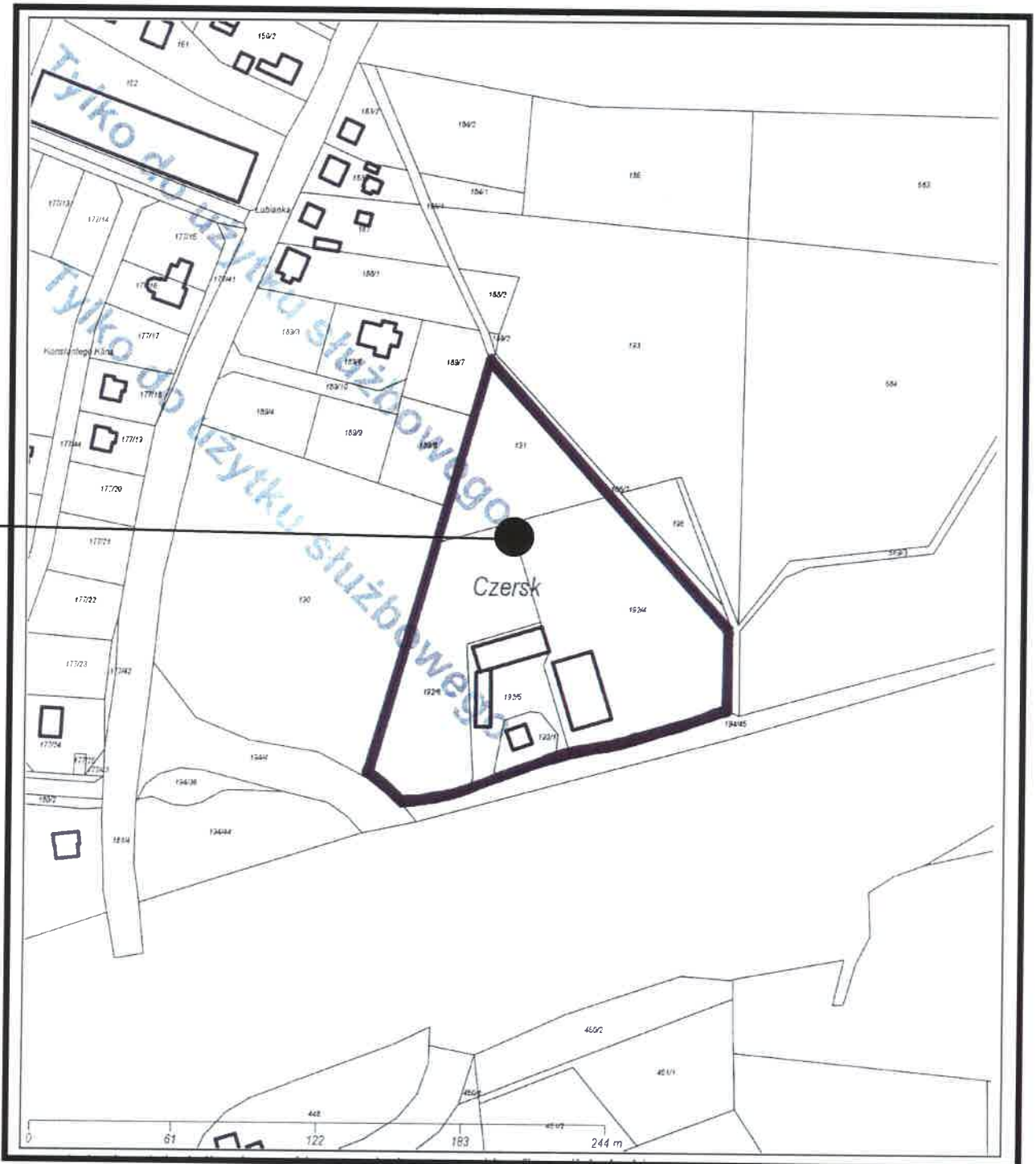
Uzasadnienie

Przedmiotową uchwałę podejmuje się na wniosek inwestorów, zgodnie z wynikami analizy dotyczącej zasadności przystąpienia do sporządzenia planu, która dowiodła, że sporządzenie miejscowego planu zagospodarowania przestrzennego terenu wymienionego w uchwale jest zadaniem koniecznym do realizacji polityki przestrzennej na terenie gminy.

Opracowanie planu ma na celu utworzenie terenów przeznaczonych pod działalność produkcyjno - magazynową.

Mając powyższe na uwadze podjęcie niniejszej uchwały uważa się za konieczne i uzasadnione.

Załącznik
do Uchwały Nr XXX/238/13
Rady Miejskiej w Czersku
z dnia 26 września 2013 r.



Obszar objęty opracowaniem miejscowego planu zagospodarowania przestrzennego



BR.0007.239.2013

-projekt-

**Uchwała nr XXX/239/13
Rady Miejskiej w Czersku
z dnia 26 września 2013 r.**

**w sprawie przystąpienia do sporządzenia miejscowego planu zagospodarowania
przestrzennego części gminy Czersk w obrębie geodezyjnym Łąg Lipki**

Na podstawie art. 18 ust. 2 pkt. 15 w związku z pkt. 5 ustawy z dnia 8 marca 1990 r. o samorządzie gminnym (t. j. - Dz. U. z 2013 r. poz. 594), oraz art. 14 ust. 1, 2, 3 i 4 ustawy z dnia 27 marca 2003 r. o planowaniu i zagospodarowaniu przestrzennym (t. j. - Dz. U. z 2012 r. poz. 647 ze zm.)

Rada Miejska uchwala, co następuje:

§ 1.

Przystępuje się do sporządzenia miejscowego planu zagospodarowania przestrzennego obejmującego działki nr 11, nr 14, nr 15 położone w obrębie geodezyjnym Łąg Lipki, zgodnie z załącznikiem graficznym do niniejszej uchwały.

§ 2.

Wykonanie uchwały powierza się Burmistrzowi Czerska.

§ 3.

Zobowiązuje się Burmistrza Czerska do:

- 1) prawidłowego przeprowadzenia trybu opracowania planu, stosownie do przepisów art. 17 ustawy o planowaniu i zagospodarowaniu przestrzennym,
- 2) ogłoszenia uchwały w miejscowej prasie oraz przez obwieszczenia na tablicy ogłoszeń Urzędu Miejskiego i w sołectwie Łąg Lipki,
- 3) zawiadomienia na piśmie o podjęciu uchwały o przystąpieniu do sporządzania planu instytucji i organizacji właściwych do uzgadniania i opiniowania planu.

§ 4.

Uchwała wchodzi w życie z dniem podjęcia i podlega ogłoszeniu na tablicy ogłoszeń.

Wnoszący:
Burmistrz Czerska

Marek Jankowski

Przewodniczący Rady

Ireneusz Bojanowski

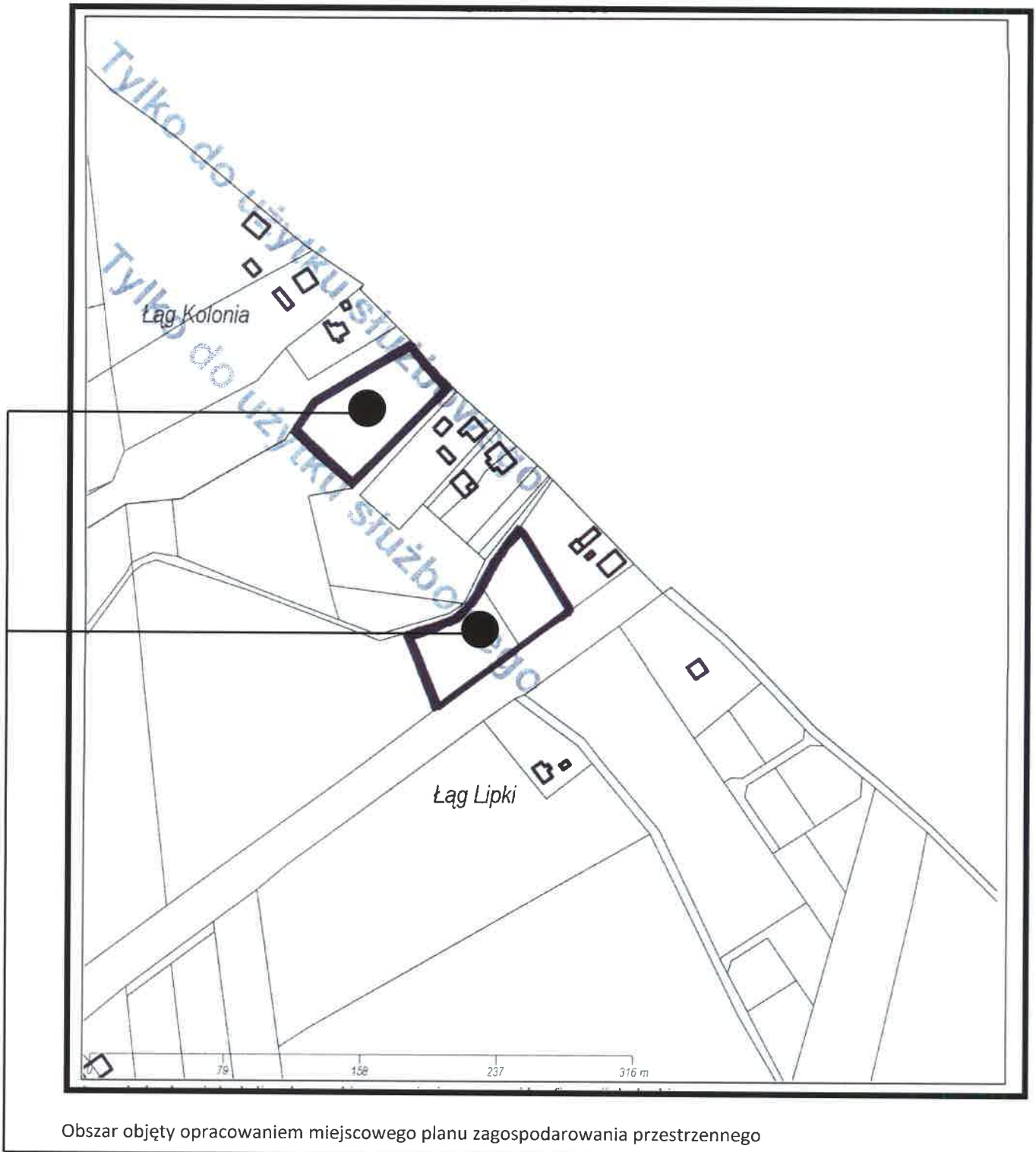
Uzasadnienie

Przedmiotową uchwałę podejmuje się na wniosek inwestorów, zgodnie z wynikami analizy dotyczącej zasadności przystąpienia do sporządzenia planu, która dowiodła, że sporządzenie miejscowego planu zagospodarowania przestrzennego terenu wymienionego w uchwale jest zadaniem koniecznym do realizacji polityki przestrzennej na terenie gminy.

Opracowanie planu ma na celu utworzenie terenów przeznaczonych pod budownictwo mieszkaniowe z dopuszczeniem funkcji usługowej.

Mając powyższe na uwadze podjęcie niniejszej uchwały uważa się za konieczne i uzasadnione.

Załącznik
do Uchwały Nr XXX/239/13
Rady Miejskiej w Czersku
z dnia 26 września 2013 r.



Obszar objęty opracowaniem miejscowego planu zagospodarowania przestrzennego



BR.0007.240.2013

-projekt-

**Uchwała nr XXX/240/13
Rady Miejskiej w Czersku
z dnia 26 września 2013 r.**

**w sprawie przystąpienia do sporządzenia miejscowego planu zagospodarowania
przestrzennego części gminy Czersk w obrębie geodezyjnym Rytel**

Na podstawie art. 18 ust. 2 pkt. 15 w związku z pkt. 5 ustawy z dnia 8 marca 1990 r. o samorządzie gminnym (t. j. - Dz. U. z 2013 r. poz. 594), oraz art. 14 ust. 1, 2, 3 i 4 ustawy z dnia 27 marca 2003 r. o planowaniu i zagospodarowaniu przestrzennym (t. j. - Dz. U. z 2012 r. poz. 647 ze zm.)

Rada Miejska uchwala, co następuje:

§ 1.

Przystępuje się do sporządzenia miejscowego planu zagospodarowania przestrzennego obejmującego działki położone w obrębie geodezyjnym Rytel, w miejscowości Rytel przy ul. Raciążskiej i ul. Chojnickiej, zgodnie z załącznikiem graficznym do niniejszej uchwały.

§ 2.

Wykonanie uchwały powierza się Burmistrzowi Czerska.

§ 3.

Zobowiązuje się Burmistrza Czerska do:

- 1) prawidłowego przeprowadzenia trybu opracowania planu, stosownie do przepisów art. 17 ustawy o planowaniu i zagospodarowaniu przestrzennym,
- 2) ogłoszenia uchwały w miejscowej prasie oraz przez obwieszczenia na tablicy ogłoszeń Urzędu Miejskiego i we wsi Rytel,
- 3) zawiadomienia na piśmie o podjęciu uchwały o przystąpieniu do sporządzania planu instytucji i organizacji właściwych do uzgadniania i opiniowania planu.

§ 4.

Uchwała wchodzi w życie z dniem podjęcia i podlega ogłoszeniu na tablicy ogłoszeń.

Wnoszący:
Burmistrz Czerska

Marek Jankowski

Przewodniczący Rady

Ireneusz Bojanowski

RADCA PRAWNY
Grażyna Zielińska
RD 1430/84

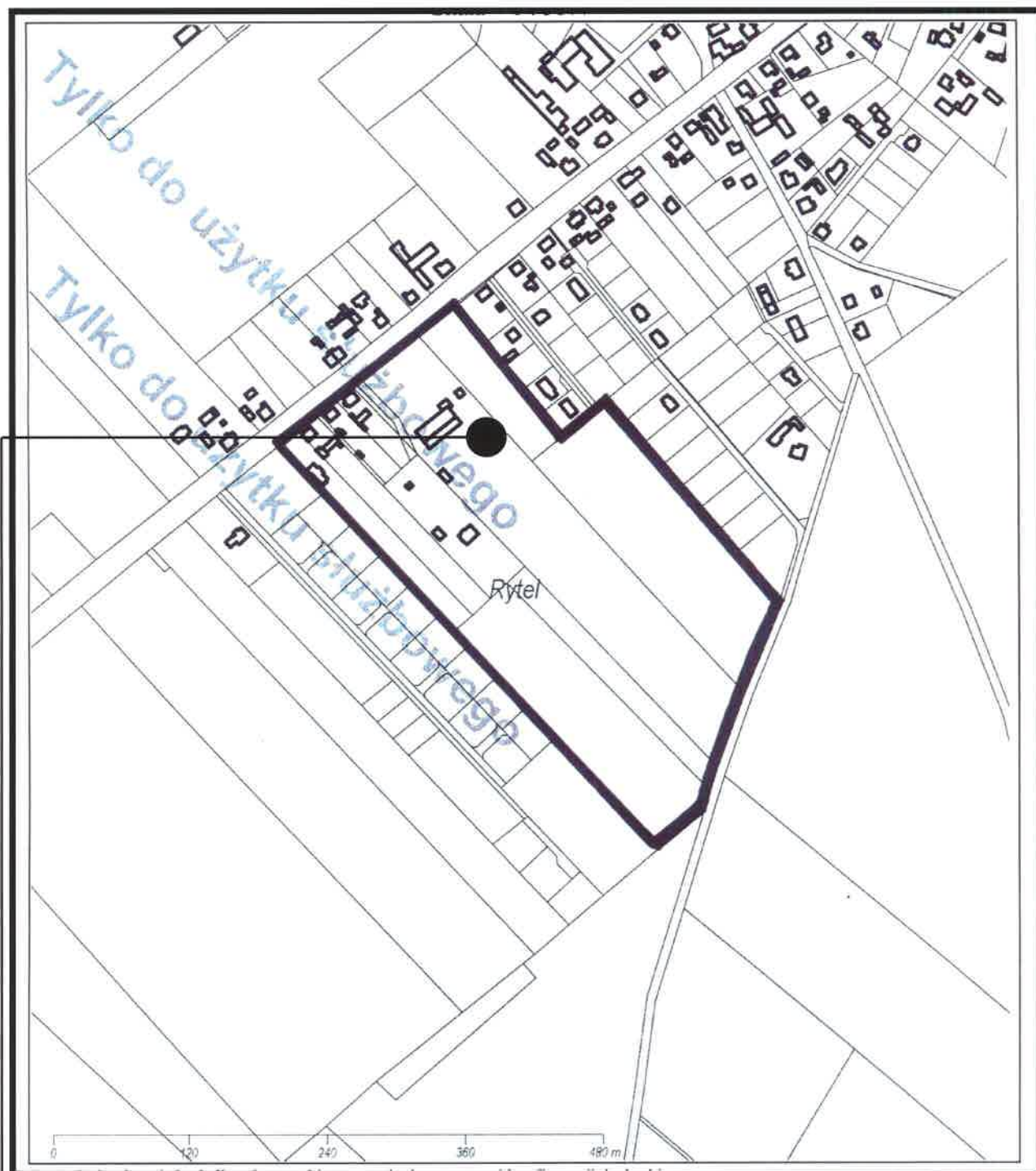


Uzasadnienie

Przedmiotową uchwałę podejmuje się na wniosek inwestorów, zgodnie z wynikami analizy dotyczącej zasadności przystąpienia do sporządzenia planu, która dowiodła, że sporządzenie miejscowego planu zagospodarowania przestrzennego terenu wymienionego w uchwale jest zadaniem koniecznym do realizacji polityki przestrzennej na terenie gminy.

Opracowanie planu ma na celu utworzenie terenów przeznaczonych pod budownictwo mieszkaniowe.

Mając powyższe na uwadze podjęcie niniejszej uchwały uważa się za konieczne i uzasadnione.



Obszar objęty opracowaniem miejscowego planu zagospodarowania przestrzennego



BR.0007.241.2013

-projekt-
**Uchwała nr XXX/241/13
Rady Miejskiej w Czersku
z dnia 26 września 2013 r.**

**w sprawie przystąpienia do sporządzenia miejscowego planu zagospodarowania
przestrzennego części gminy Czersk w obrębie geodezyjnym Będźmierowice**

Na podstawie art. 18 ust. 2 pkt. 15 w związku z pkt. 5 ustawy z dnia 8 marca 1990 r. o samorządzie gminnym (t. j. - Dz. U. z 2013 r. poz. 594), oraz art. 14 ust. 1, 2, 3 i 4 ustawy z dnia 27 marca 2003 r. o planowaniu i zagospodarowaniu przestrzennym (t. j. - Dz. U. z 2012 r. poz. 647 ze zm.)

Rada Miejska uchwala, co następuje:

§ 1.

Przystępuje się do sporządzenia miejscowego planu zagospodarowania przestrzennego obejmującego działkę nr 173/4 położoną w obrębie geodezyjnym Będźmierowice, zgodnie z załącznikiem graficznym do niniejszej uchwały.

§ 2.

Wykonanie uchwały powierza się Burmistrzowi Czerska.

§ 3.

Zobowiązuje się Burmistrza Czerska do:

- 1) prawidłowego przeprowadzenia trybu opracowania planu, stosownie do przepisów art. 17 ustawy o planowaniu i zagospodarowaniu przestrzennym,
- 2) ogłoszenia uchwały w miejscowej prasie oraz przez obwieszczenia na tablicy ogłoszeń Urzędu Miejskiego i we wsi Będźmierowice,
- 3) zawiadomienia na piśmie o podjęciu uchwały o przystąpieniu do sporządzania planu instytucji i organizacji właściwych do uzgadniania i opiniowania planu.

§ 4.

Uchwała wchodzi w życie z dniem podjęcia i podlega ogłoszeniu na tablicy ogłoszeń.

Wnoszący:
Burmistrz Czerska

Marek Jankowski

Przewodniczący Rady

Ireneusz Bojanowski

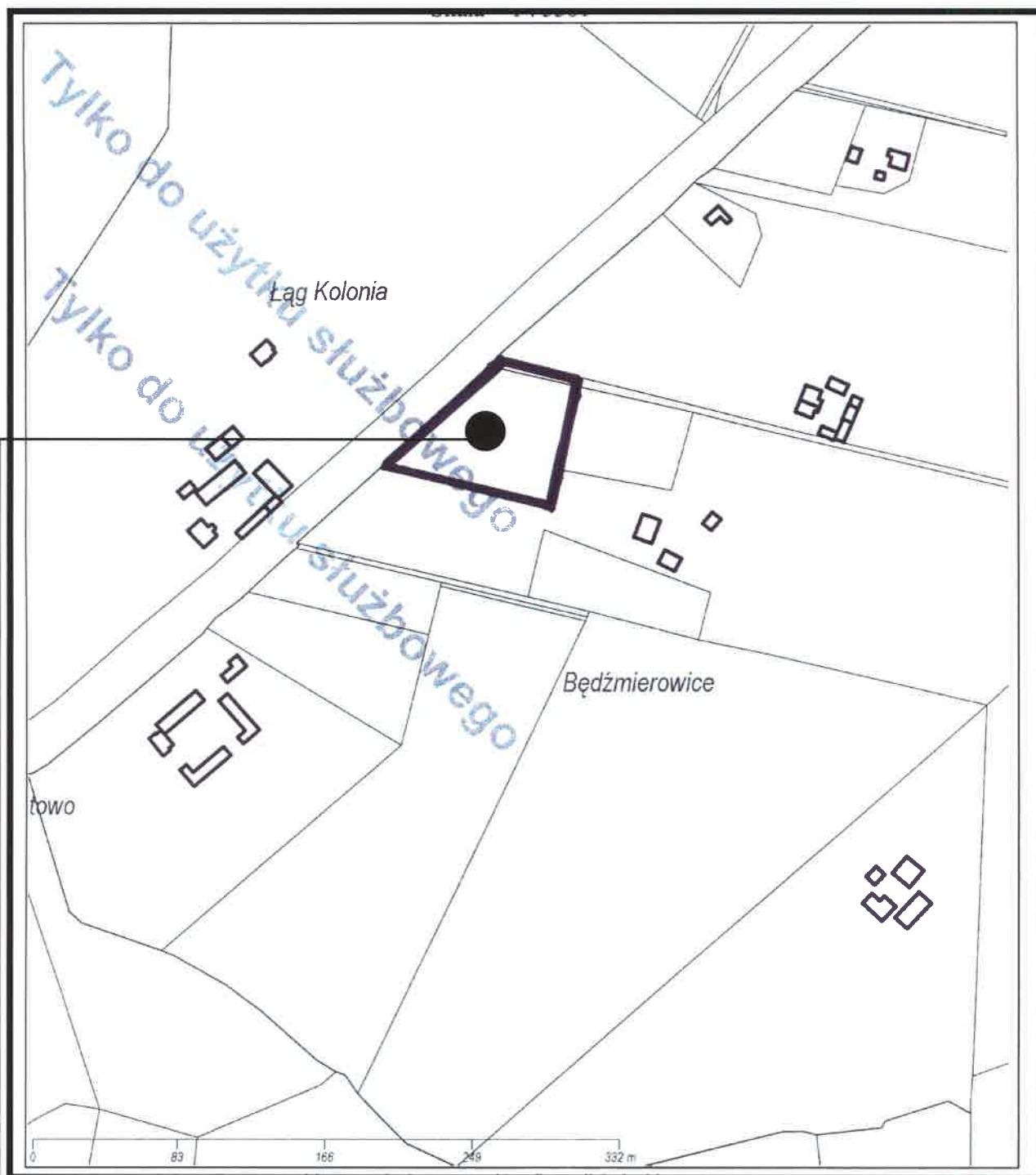
Uzasadnienie

Przedmiotową uchwałę podejmuje się na wniosek inwestorów, zgodnie z wynikami analizy dotyczącej zasadności przystąpienia do sporządzenia planu, która dowiodła, że sporządzenie miejscowego planu zagospodarowania przestrzennego terenu wymienionego w uchwale jest zadaniem koniecznym do realizacji polityki przestrzennej na terenie gminy.

Opracowanie planu ma na celu utworzenie terenów przeznaczonych pod usługi i handel.

Mając powyższe na uwadze podjęcie niniejszej uchwały uważa się za konieczne i uzasadnione.

Załącznik
do Uchwały Nr XXX/241/13
Rady Miejskiej w Czersku
z dnia 26 września 2013 r.



Obszar objęty opracowaniem miejscowego planu zagospodarowania przestrzennego



BR.0007.242.2013

-projekt-

**Uchwała nr XXX/242/13
Rady Miejskiej w Czersku
z dnia 26 września 2013 r.**

**w sprawie przystąpienia do sporządzenia miejscowego planu zagospodarowania
przestrzennego części gminy Czersk w obrębie geodezyjnym Odry**

Na podstawie art. 18 ust. 2 pkt. 15 w związku z pkt. 5 ustawy z dnia 8 marca 1990 r. o samorządzie gminnym (t. j. - Dz. U. z 2013 r. poz. 594), oraz art. 14 ust. 1, 2, 3 i 4 ustawy z dnia 27 marca 2003 r. o planowaniu i zagospodarowaniu przestrzennym (t. j. - Dz. U. z 2012 r. poz. 647 ze zm.)

Rada Miejska uchwala, co następuje:

§ 1.

Przystępuje się do sporządzenia miejscowego planu zagospodarowania przestrzennego obejmującego działkę nr 234 i część działki nr 228/2 położonej w obrębie geodezyjnym Odry, w miejscowości Wojtał przy ul. Polnej, zgodnie z załącznikiem graficznym do niniejszej uchwały.

§ 2.

Wykonanie uchwały powierza się Burmistrzowi Czerska.


§ 3.

Zobowiązuje się Burmistrza Czerska do:

- 1) prawidłowego przeprowadzenia trybu opracowania planu, stosownie do przepisów art. 17 ustawy o planowaniu i zagospodarowaniu przestrzennym,
- 2) ogłoszenia uchwały w miejscowej prasie oraz przez obwieszczenia na tablicy ogłoszeń Urzędu Miejskiego i we wsi Wojtał,
- 3) zawiadomienia na piśmie o podjęciu uchwały o przystąpieniu do sporządzania planu instytucji i organizacji właściwych do uzgadniania i opiniowania planu.

§ 4.

Uchwała wchodzi w życie z dniem podjęcia i podlega ogłoszeniu na tablicy ogłoszeń.

Wnoszący:
Burmistrz Czerska

Marek Jankowski

Przewodniczący Rady
Ireneusz Bojanowski



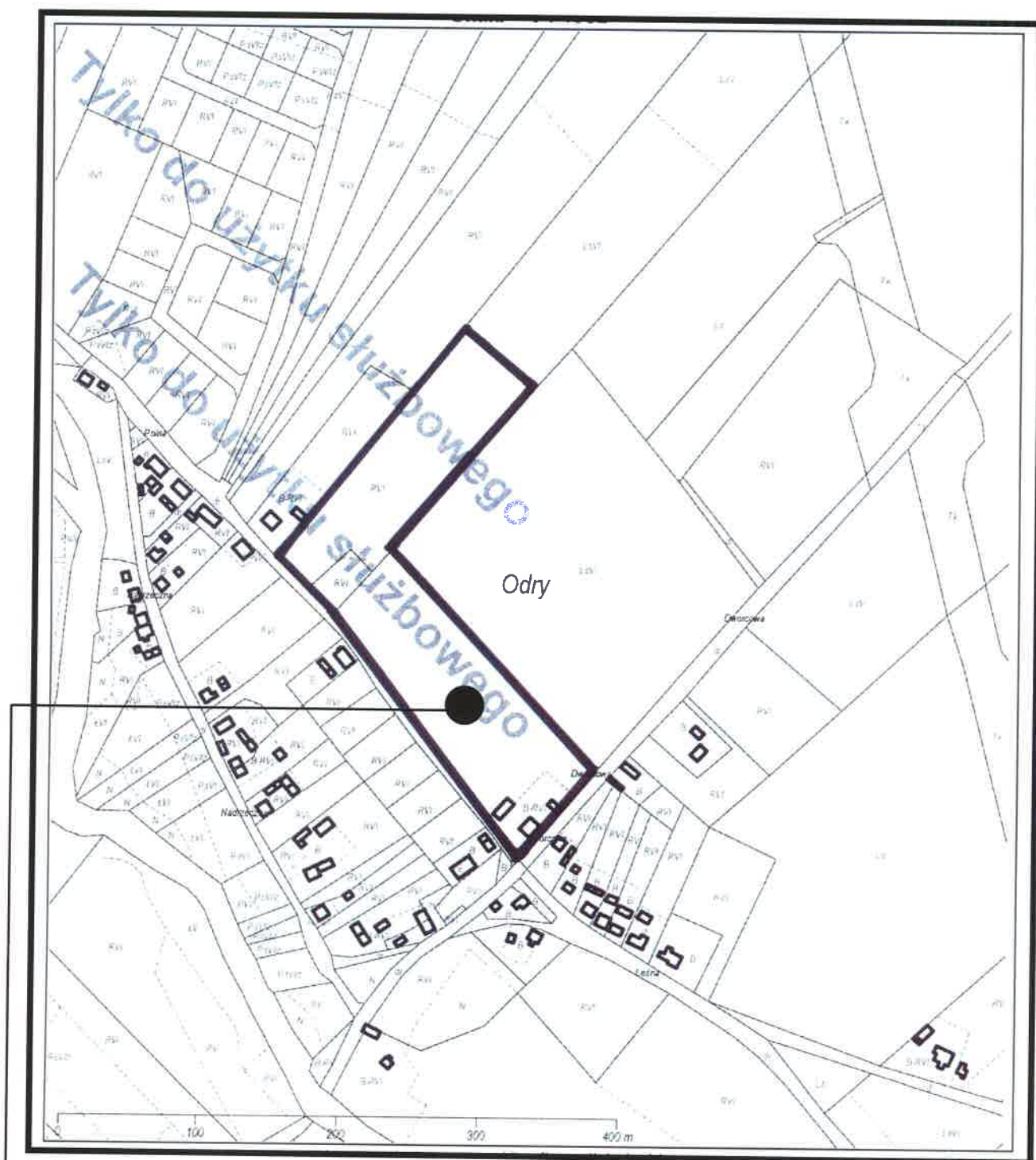
Uzasadnienie

Przedmiotową uchwałę podejmuje się na wniosek inwestorów, zgodnie z wynikami analizy dotyczącej zasadności przystąpienia do sporządzenia planu, która dowiodła, że sporządzenie miejscowego planu zagospodarowania przestrzennego terenu wymienionego w uchwale jest zadaniem koniecznym do realizacji polityki przestrzennej na terenie gminy.

Opracowanie planu ma na celu utworzenie terenów przeznaczonych pod budownictwo mieszkaniowe.

Mając powyższe na uwadze podjęcie niniejszej uchwały uważa się za konieczne i uzasadnione.

Załącznik
do Uchwały Nr XXX/242/13
Rady Miejskiej w Czersku
z dnia 26 września 2013 r.



Obszar objęty opracowaniem miejscowego planu zagospodarowania przestrzennego



BR.0007.243.2013

-projekt-
**Uchwała nr XXX/243/13
Rady Miejskiej w Czersku
z dnia 26 września 2013 r.**

**w sprawie przystąpienia do sporządzenia zmiany miejscowego planu zagospodarowania
przestrzennego części miasta Czersk w rejonie ulicy Alei 1000-lecia w Czersku**

Na podstawie art. 18 ust. 2 pkt. 15 w związku z pkt. 5 ustawy z dnia 8 marca 1990 r. o samorządzie gminnym (t. j. - Dz. U. z 2013 r. poz. 594), oraz art. 14 ust. 1, 2, 3 i 4 ustawy z dnia 27 marca 2003 r. o planowaniu i zagospodarowaniu przestrzennym (t. j. - Dz. U. z 2012 r. poz. 647 ze zm.)

Rada Miejska uchwala, co następuje:

§ 1.

Przystępuje się do sporządzenia zmiany miejscowego planu zagospodarowania przestrzennego terenu zabudowy mieszkaniowo - usługowej przy ulicy Aleja 1000-lecia w Czersku (obejmujący część działki nr 1168 w obrębie Czersk), zatwierdzonego Uchwałą Nr VIII/75/03 Rady Miejskiej w Czersku z dnia 23 czerwca 2003 r., zgodnie z załącznikiem graficznym do niniejszej uchwały.

§ 2.

Wykonanie uchwały powierza się Burmistrzowi Czerska.


§ 3.

Zobowiązuje się Burmistrza Czerska do:

- 1) prawidłowego przeprowadzenia trybu opracowania planu, stosownie do przepisów art. 17 ustawy o planowaniu i zagospodarowaniu przestrzennym,
- 2) ogłoszenia uchwały w miejscowej prasie oraz przez obwieszczenia na tablicy ogłoszeń Urzędu Miejskiego,
- 3) zawiadomienia na piśmie o podjęciu uchwały o przystąpieniu do sporządzania planu instytucji i organizacji właściwych do uzgadniania i opiniowania planu.

§ 4.

Uchwała wchodzi w życie z dniem podjęcia i podlega ogłoszeniu na tablicy ogłoszeń.

Wnoszący:
Burmistrz Czerska

Marek Jankowski

Przewodniczący Rady
Ireneusz Bojanowski

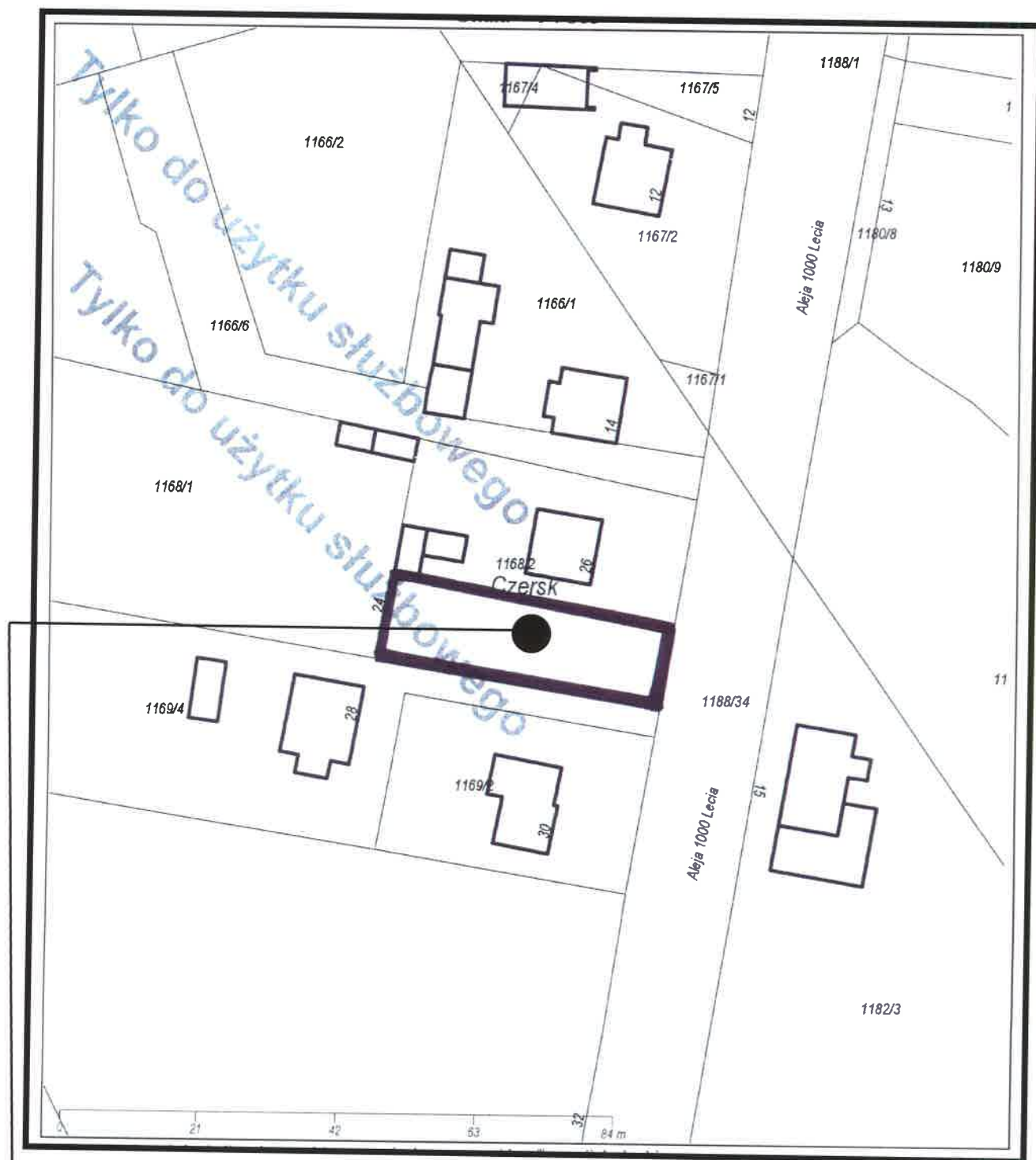
Uzasadnienie

Przedmiotową uchwałę podejmuje się na wniosek inwestorów, zgodnie z wynikami analizy dotyczącej zasadności przystąpienia do sporządzenia planu, która dowiodła, że sporządzenie miejscowego planu zagospodarowania przestrzennego terenu wymienionego w uchwale jest zadaniem koniecznym do realizacji polityki przestrzennej na terenie gminy.

Opracowanie planu ma na celu utworzenie terenów przeznaczonych pod budownictwo mieszkaniowe z usługami.

Mając powyższe na uwadze podjęcie niniejszej uchwały uważa się za konieczne i uzasadnione.

Załącznik
do Uchwały Nr XXX/243/13
Rady Miejskiej w Czersku
z dnia 26 września 2013 r.



Obszar objęty opracowaniem miejscowego planu zagospodarowania przestrzennego



BR.0007.244.2013

-projekt-
**Uchwała nr XXX/244/13
Rady Miejskiej w Czersku
z dnia 26 września 2013 r.**

**w sprawie przystąpienia do sporządzenia zmiany miejscowego planu zagospodarowania
przestrzennego części miasta Czersk w rejonie ulic: Królowej Jadwigi i Pomorskiej**

Na podstawie art. 18 ust. 2 pkt. 15 w związku z pkt. 5 ustawy z dnia 8 marca 1990 r. o samorządzie gminnym (t. j. - Dz. U. z 2013 r. poz. 594), oraz art. 14 ust. 1, 2, 3 i 4 ustawy z dnia 27 marca 2003 r. o planowaniu i zagospodarowaniu przestrzennym (t. j. - Dz. U. z 2012 r. poz. 647 ze zm.)

Rada Miejska uchwala, co następuje:

§ 1.

Przystępuje się do sporządzenia zmiany miejscowego planu zagospodarowania przestrzennego części miasta Czersk obejmującego obszar ograniczony od zachodu i północy ul. Królowej Jadwigi, od wschodu linią rozgraniczającą projektowanej ulicy stanowiącej przedłużenie ulicy Pomorskiej w kierunku północnym, od południa ulicą Pomorską jako zmianę dotychczas obowiązującego miejscowego planu zagospodarowania przestrzennego na tym terenie zatwierdzonego Uchwałą Nr XXVII/160/96 Rady Miejskiej Czersk z dnia 19 czerwca 1996 r., zgodnie z załącznikiem graficznym do niniejszej uchwały.

§ 2.

Wykonanie uchwały powierza się Burmistrzowi Czerska.

§ 3.

Zobowiązuje się Burmistrza Czerska do:

- 1) prawidłowego przeprowadzenia trybu opracowania planu, stosownie do przepisów art. 17 ustawy o planowaniu i zagospodarowaniu przestrzennym,
- 2) ogłoszenia uchwały w miejscowej prasie oraz przez obwieszczenia na tablicy ogłoszeń Urzędu Miejskiego,
- 3) zawiadomienia na piśmie o podjęciu uchwały o przystąpieniu do sporządzania planu instytucji i organizacji właściwych do uzgadniania i opiniowania planu.

§ 4.

Uchwała wchodzi w życie z dniem podjęcia i podlega ogłoszeniu na tablicy ogłoszeń.

Wnoszący:
Burmistrz Czerska

Marek Jankowski

Przewodniczący Rady

Ireneusz Bojanowski

Uzasadnienie

Przedmiotową uchwałę podejmuje się na wniosek właścicieli terenów, zgodnie z wynikami analizy dotyczącej zasadności przystąpienia do sporządzenia planu i stopnia zgodności przewidywanych rozwiązań z ustaleniami studium uwarunkowań i kierunków zagospodarowania przestrzennego miasta i gminy Czersk, która dowiodła, że sporządzenie miejscowego planu zagospodarowania przestrzennego terenu obejmującego działki wymienione w uchwale jest zadaniem koniecznym do realizacji polityki przestrzennej na terenie gminy.

Załącznik
do Uchwały Nr XXX/244/13
Rady Miejskiej w Czersku
z dnia 26 września 2013 r.

Dz. Urz. Woj. Bydg. Nr 22

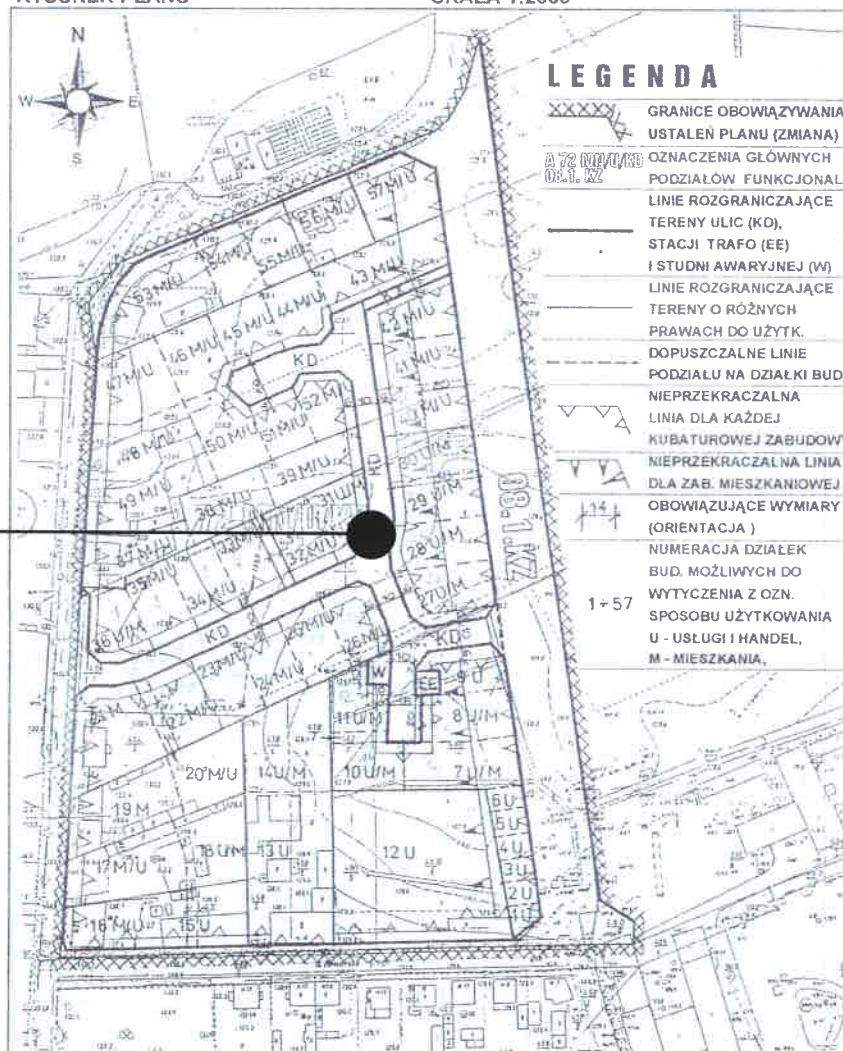
- 454 -

Poz. 96

**MIJSCOWY PLAN ZAGOSPODAROWANIA
PRZESTRZENNEGO CZĘŚCI MIASTA CZERSK
w rejonie ul. Królowej Jadwigi
RYSUNEK PLANU**

ZAŁĄCZNIK NR 2
do uchwały Nr XXVI/160/96
Rady Miejskiej Czersk
z dnia 19 czerwca 1996r.

**ZMIANA
SKALA 1:2000**



Przewodniczący Rady

Inżynier Bojanowski

Obszar objęty opracowaniem zmiany miejscowego planu zagospodarowania przestrzennego



BR.0007.245.2013

-projekt-

**Uchwała nr XXX/245/13
Rady Miejskiej w Czersku
z dnia 26 września 2013 r.**

w sprawie przystąpienia do sporządzenia zmiany miejscowego planu zagospodarowania przestrzennego obejmującego obszar części działki o nr 273 w obrębie geodezyjnym Łąg Lipki

Na podstawie art. 18 ust. 2 pkt. 15 w związku z pkt. 5 ustawy z dnia 8 marca 1990 r. o samorządzie gminnym (t. j. - Dz. U. z 2013 r. poz. 594), oraz art. 14 ust. 1, 2, 3 i 4 ustawy z dnia 27 marca 2003 r. o planowaniu i zagospodarowaniu przestrzennym (t. j. - Dz. U. z 2012 r. poz. 647 ze zm.)

Rada Miejska uchwala, co następuje:

§ 1.

Przystępuje się do sporządzenia zmiany miejscowego planu zagospodarowania przestrzennego części gminy Czersk obejmującego: we wsi Złotowo działki nr 17, 213/1÷6, 293/1, we wsi Będźmierowice działkę nr 171/5, we wsi Łąg część działek nr 27/1÷12, we wsi Łąg-Lipki działki nr 10, nr 355/5 i część nr 273, we wsi Łubna działki nr 99/2 i nr 168/1, we wsi Malachin działki nr 112/2 i nr 288/3, we wsi Łukowo działkę nr 57/22, we wsi Ostrowite działki nr 228, 229, 500, 542/17, 542/18, 542/30 i część nr 542/31, we wsi Klaskawa działkę nr 180 i część nr 23/2, we wsi Rytel działki nr 348, 661/10, 720/1, 720/4, 752/1÷5 i 753, we wsi Krzyż działkę nr 819/1, oraz we wsi Gutowiec działkę nr 248/1 jako zmiany dotychczas obowiązującego na tych terenach miejscowego planu zagospodarowania przestrzennego, na części działki nr 273 (według ewidencji gruntów) w obrębie geodezyjnym Łąg Lipki, zgodnie z załącznikiem graficznym do niniejszej uchwały.

§ 2.

Wykonanie uchwały powierza się Burmistrzowi Czerska.

§ 3.

Zobowiązuje się Burmistrza Czerska do:

- 1) prawidłowego przeprowadzenia trybu opracowania planu, stosownie do przepisów art. 17 ustawy o planowaniu i zagospodarowaniu przestrzennym,
- 2) ogłoszenia uchwały w miejscowej prasie oraz przez obwieszczenia na tablicy ogłoszeń Urzędu Miejskiego i we wsi Złe Mięso,
- 3) zawiadomienia na piśmie o podjęciu uchwały o przystąpieniu do sporządzania planu instytucji i organizacji właściwych do uzgadniania i opiniowania planu.

§ 4.

Uchwała wchodzi w życie z dniem podjęcia i podlega ogłoszeniu na tablicy ogłoszeń.

Wnoszący:
Burmistrz Czerska

Marek Jankowski

Przewodniczący Rady

Ireneusz Bojanowski

Uzasadnienie

Przedmiotową uchwałę podejmuje się na wniosek inwestorów, zgodnie z wynikami analizy dotyczącej zasadności przystąpienia do sporządzenia planu, która dowiodła, że sporządzenie miejscowego planu zagospodarowania przestrzennego terenu wymienionego w uchwale jest zadaniem koniecznym do realizacji polityki przestrzennej na terenie gminy, celem przeznaczenia pod zabudowę mieszkaniową.

Mając powyższe na uwadze podjęcie niniejszej uchwały uważa się za konieczne i uzasadnione.

Załącznik
do Uchwały Nr XXX/245/13
Rady Miejskiej w Czersku
z dnia 26 września 2013 r.

Dz. Urz. Woj. Bydg. Nr 22

- 422 -

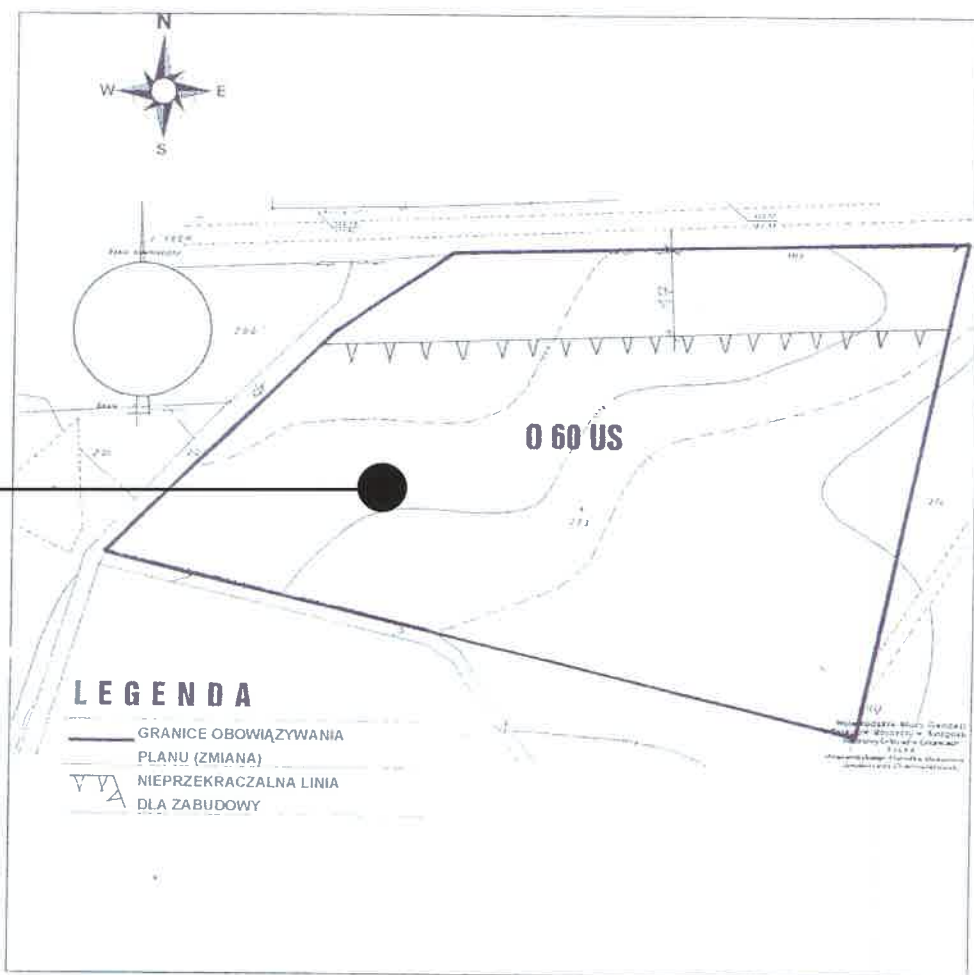
Poz. 95

**MIEJSCOWY PLAN ZAGOSPODAROWANIA
PRZESTRZENNEGO CZĘŚCI GMINY CZERSK
ZMIANA**

ZAŁĄCZNIK NR 3.2.
do uchwały Nr XXVI/153/06
Rady Miejskiej Czersk
z dnia 19 czerwca 1996r.

RYСУNEK PLANU

SKALA 1:1000



 O 60 US - oznaczenie terenu - we wsi Łąg Lipki
(Orientacja na załączniku nr 3.1. w skali 1:10000 do uchwały)

Przewodniczący Rady
Łęczyński Bojanowski

Obszar objęty opracowaniem miejscowego planu zagospodarowania przestrzennego

101



BR.0007.246.2013

-projekt-

**Uchwała nr XXX/246/13
Rady Miejskiej w Czersku
z dnia 26 września 2013 r.**

**w sprawie przystąpienia do sporządzenia zmiany miejscowego planu zagospodarowania
przestrzennego części gminy Czersk we wsi Lutom**

Na podstawie art. 18 ust. 2 pkt. 15 w związku z pkt. 5 ustawy z dnia 8 marca 1990 r. o samorządzie gminnym (t. j. - Dz. U. z 2013 r. poz. 594), oraz art. 14 ust. 1, 2, 3 i 4 ustawy z dnia 27 marca 2003 r. o planowaniu i zagospodarowaniu przestrzennym (t. j. - Dz. U. z 2012 r. poz. 647 ze zm.)

Rada Miejska uchwala, co następuje:

§ 1.

Przystępuje się do sporządzenia zmiany miejscowego planu zagospodarowania przestrzennego terenów mieszkaniowych i letniskowych we wsi Lutom zatwierdzonego uchwałą Nr VI/44/98 Rady Miejskiej Czersk z dnia 30.12.1998r. w sprawie miejscowych planów zagospodarowania przestrzennego terenów mieszkaniowych i letniskowych w gminie Czersk, we wsiach: Krzyż, Lutom, Łubna, Malachin, Ostrowite, Wieck i Zapora Mylof [Dz. Urz. Woj. Pom. Nr 102, poz. 980 z dnia 15.09.1999r.], zgodnie z załącznikiem graficznym do niniejszej uchwały.

§ 2.

Wykonanie uchwały powierza się Burmistrzowi Czerska.

§ 3.

Zobowiązuje się Burmistrza Czerska do:

- 1) prawidłowego przeprowadzenia trybu opracowania planu, stosownie do przepisów art. 17 ustawy o planowaniu i zagospodarowaniu przestrzennym,
- 2) ogłoszenia uchwały w miejscowej prasie oraz przez obwieszczenia na tablicy ogłoszeń Urzędu Miejskiego i we wsi Lutom,
- 3) zawiadomienia na piśmie o podjęciu uchwały o przystąpieniu do sporządzania planu instytucji i organizacji właściwych do uzgadniania i opiniowania planu.

§ 4.

Uchwała wchodzi w życie z dniem podjęcia i podlega ogłoszeniu na tablicy ogłoszeń.

Wnoszący:

Burmistrz Czerska

Marek Jankowski

Przewodniczący Rady

Ireneusz Bojanowski

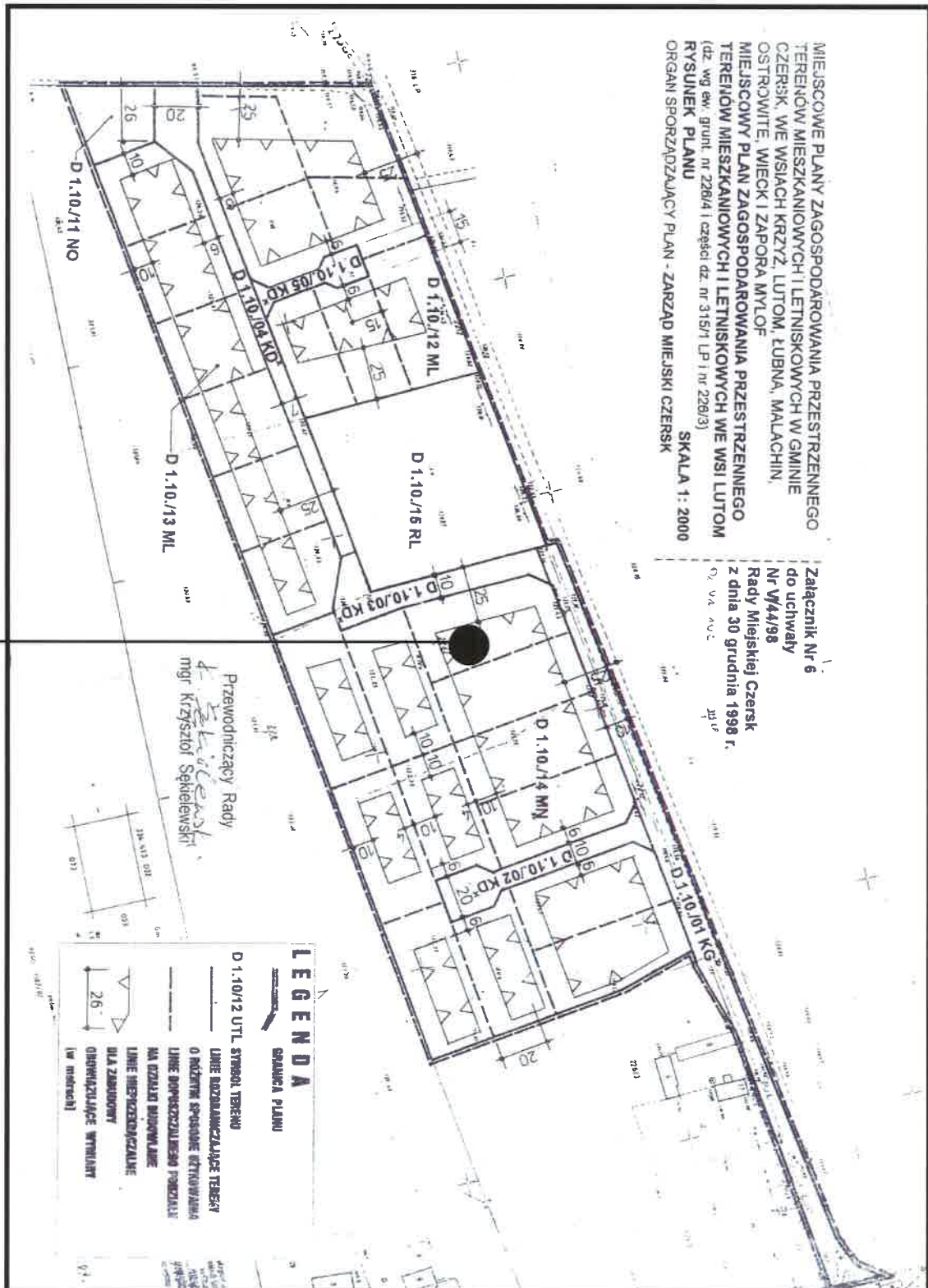
Uzasadnienie

Przedmiotową uchwałę podejmuje się na wniosek inwestorów, zgodnie z wynikami analizy dotyczącej zasadności przystąpienia do sporządzenia planu, która dowiodła, że sporządzenie miejscowego planu zagospodarowania przestrzennego terenu wymienionego w uchwale jest zadaniem koniecznym do realizacji polityki przestrzennej na terenie gminy.

Zmiana planu ma na celu uregulowanie gospodarki ściekowej.

Mając powyższe na uwadze podjęcie niniejszej uchwały uważa się za konieczne i uzasadnione.

Załącznik
do Uchwały Nr XXX/246/13
Rady Miejskiej w Czersku
z dnia 26 września 2013 r.



Obszar objęty opracowaniem miejscowego planu zagospodarowania przestrzennego



BR.0007.247.2013

-projekt-

**Uchwała nr XXX/247/13
Rady Miejskiej w Czersku
z dnia 26 września 2013 r.**

**w sprawie przystąpienia do sporządzenia zmiany miejscowego planu zagospodarowania
przestrzennego części gminy Czersk we wsi Modrzejewo**

Na podstawie art. 18 ust. 2 pkt. 15 w związku z pkt. 5 ustawy z dnia 8 marca 1990 r. o samorządzie gminnym (t. j. - Dz. U. z 2013 r. poz. 594), oraz art. 14 ust. 1, 2, 3 i 4 ustawy z dnia 27 marca 2003 r. o planowaniu i zagospodarowaniu przestrzennym (t. j. - Dz. U. z 2012 r. poz. 647 ze zm.)

Rada Miejska uchwala, co następuje:

§ 1.

Przystępuje się do sporządzenia zmiany miejscowego planu zagospodarowania przestrzennego części gminy Czersk we wsiach Łubna, Złotowo, Krzyż, Rytel, Gutowiec, Pustki, Wieck, Łąg, Łąg Lipki, Kurcze, jako zmian dotychczas obowiązującego na tych terenach miejscowego planu ogólnego zagospodarowania przestrzennego gminy Czersk, zatwierdzonego Uchwałą Nr XXXVI/255/97 Rady Miejskiej Czersk z dnia 04.07.1997 r. (Dziennik Urzędowy Województwa Bydgoskiego Nr 30, poz. 161 z dnia 28.07.1997 r.), zgodnie z załącznikiem graficznym do niniejszej uchwały.

§ 2.

Wykonanie uchwały powierza się Burmistrzowi Czerska.

§ 3.

Zobowiązuje się Burmistrza Czerska do:

- 1) prawidłowego przeprowadzenia trybu opracowania planu, stosownie do przepisów art. 17 ustawy o planowaniu i zagospodarowaniu przestrzennym,
- 2) ogłoszenia uchwały w miejscowej prasie oraz przez obwieszczenia na tablicy ogłoszeń Urzędu Miejskiego i we wsi Modrzejewo,
- 3) zawiadomienia na piśmie o podjęciu uchwały o przystąpieniu do sporządzania planu instytucji i organizacji właściwych do uzgadniania i opiniowania planu.

§ 4.

Uchwała wchodzi w życie z dniem podjęcia i podlega ogłoszeniu na tablicy ogłoszeń.

Wnoszący:
Burmistrz Czerska

Marek Jankowski

Przewodniczący Rady

Ireneusz Bojanowski

Uzasadnienie

Przedmiotową uchwałę podejmuje się na wniosek inwestorów, zgodnie z wynikami analizy dotyczącej zasadności przystąpienia do sporządzenia planu, która dowiodła, że sporządzenie miejscowego planu zagospodarowania przestrzennego terenu wymienionego w uchwale jest zadaniem koniecznym do realizacji polityki przestrzennej na terenie gminy.

Zmiana planu ma na celu uregulowanie gospodarki ściekowej i dopuszczenie zabudowy mieszkaniowej jednorodzinnej.

Mając powyższe na uwadze podjęcie niniejszej uchwały uważa się za konieczne i uzasadnione.

Załącznik
do Uchwały Nr XXX/247/13
Rady Miejskiej w Czersku
z dnia 26 września 2013 r.



Obszar objęty opracowaniem miejscowego planu zagospodarowania przestrzennego